
ONOMASTICON VASCONIAE

15

JOSÉ LUIS ORMAETXEA LASAGA

ARRASATEKO
TOPONIMIA



EUSKALTZAINDIA

1996

ONOMASTICON VASCONIAE



ARRASATEKO UDALA



fundazioa
fundación

Arrasateko Udalak
eta
KUTXA Fundazioak
babesturiko liburukia

Liburu-Sortaren Zuzendaria / Director de la Colección: Endrike Knörr
Aholkularigoa / Consejo Asesor: Euskaltzaindiaren Onomastika Batzordea /
Comisión de Onomástica de la Real Academia de la Lengua Vasca

Buru: **Endrike Knörr**

Idazkari: Mikel Gorrotxategi

Kideak: Andrés Iñigo
Alfonso Irigoien
José Luis Lizundia
Patxi Salaberri
Juan San Martín
José María Satrustegi

© Real Academia de la Lengua Vasca / Euskaltzaindia
Plaza Barria, 15
48005 Bilbo
Tel.: 94-415 81 55
Faxa: 94-415 81 44

Legezko Gordailua / Depósito Legal: VI-189/96
I.S.B.N.: 84-85479-79-3

Fotokonposaketa / Fotocomposición: Concepto 10 Publicidad
Iparragirre, 15-behea
20001 Donostia

Inprimaketa / Imprenta: Gráficas Santamaría, S.A.
Bekolarra, 4
Vitoria-Gasteiz

Eraketa / Diseño: Enric Mir i Malé

Nire gurasoei
eta laguntza eman didaten guztiei,
bereziki, Arrasateko baserritarrei.

AURKIBIDEA

AURKEZPENA	11
SARRERA	13
HITZAURREA (1)	15
HITZAURREA (2)	16
1.- AZTERTUTAKO EREMUA	17
2.- HELBURUAK	17
3.- METODOLOGIA	18
3.1.- Toponimoen bilketa	18
3.1.1.- Iturri idatziak	18
3.1.2.- Ahozko bilketa	19
3.2.- Normalizazioa	20
3.2.1.- Objektu geografikoekiko sarrera-irizpideak	21
3.2.2.- Hizkuntz irizpideak	21
4.- LANAREN AURKEZPENA	24
5.- INFORMATZAILEAK	25
6.- LABURDURAK	27
7.- BIBLIOGRAFIA	27
7.1. Erabilitako dokumentazioa	27
7.1.1.- Arrasateko Udal Artxiboa	28
7.1.2.- Beste artxiboetako dokumentuak	30
7.2.- Erabilitako iturri bibliografikoak	31
7.3.- Bibliografia orokorra	32
HIRI BARRUA	35
BEDOÑA	87
GARAGARTZA	101
GESALIBAR	167
MEATZERREKA	213
MUSAKOLA	249

Agian, osatu ere egin ahal izango duzu(e), irakurle(ok). Ez dut uste autorea jeloskor sentituko denik. Ia, bada, Takolo eta Galarra, esate baterako, ez dakiola inori ezezagun egin. Ez eta Oliatxikipoto edo Kizkitxara ere.

Xabier Zubizarreta Lasagabaster,
Arrasateko alkatea

SARRERA

HITZAURREA (1)

Azterketa edo lan baten hasierak bakarrik du data ziurra. Arrasateko toponimiaren bilketa-lana egiten 1990eko udazkenean hasi nintzela esan dezaket, urte horretako Maritxu Kajoi egunean (arrazoi anitzengatik niretzat hain berezia izan zen eguna) Arrasateko Udaleko batzorde batek azterketa hori egiteko beka niri ematea erabaki zuenetik egun batzuetara. Zehatzago banintz, hamalau bat urte lehenago lan horretan hasia nintzela aitortu beharko nuke. Baina lizentziatura-tesina izan asmo zuen lanak ez zuen amaierarik ezagutu, eta han gelditu zen karpeta triste batean zokoratua. Jose Letona zenduak Arrasateko Udal Artxibo zaharra arakatzeko eman zidan laguntza gogoratu beharko nuke, edo Oñatiko Unibertsitateko artxibari zen On Jose Maria abadeak (mundu honetatik aldegina, hura ere) luzaturikoa, edota baserritarrek eskainiriko informazioa...

Gaztaroko alferkeria oraindik lagun badut ere, oraingoan hartutako konpromezuak idiari adarretatik heltzera behartu nau. Ez dakit ondo oratzen asmatu dudan, baina ahaleginik ez eginaren damurik ez dut bederen. Esan bezala, hasiera ezaguna bada ere, ez da erraza jakitea bukaera noiz emango zaion honelako lan bati. Baina emandako epeak beteak ziren eta planto egin beharra zegoen. Eta halaxe egin dut. Bestalde, urte t'erdian lan honi hainbeste ordu eskaini izanak akidura ere ekarria zeukan berekin...

Alabaina, guk bukaera hau eman badiogu ere, lan hau ez dago bukatua, ez. Ongi dakit nik horrela dela. Dokumentazio historikoari dagokionez, askotxo dago aztertu barik geratu dena. Horren azterketak leku-izen gehiago eta jasoak daudenen lekukotasun eta zehaztapen gehiago ekarriko ligukeela ez dago esan beharrik ere. Eta aberatsa da paper zaharretan ezkutatua dagoen altxorra. Ahozkoaz ere berdintsu. Batu direnak gutxi ez badira ere, oraindik badago zer bildu. Informatzaile gehiagorengana jo beharko litzateke, zenbait toponimo gehiago kontrastatu, zalantzak argitu...

Bestalde, hiri-toponimia edo toponimia urbanoa gaingiroki baino ez dugu aztertu. Gura duenarentzat badago oraindik lanik, beraz.

Oraindik esatekorik datekeen arren, ez nuke nahi hitzaurre hau larregi luzatzea.

Azken berbak, halarik ere, zorrak ordaintzeko. Bereziki eskertu nahi ditut hain eroapen handiz jasan nauten laguntzaileak, baserritarrak gehienak, inoiz lana eta beti beren denbora niri laguntzeagatik sakrifikatu dutenak. Eskerrak eman gura dizkiot Arrasateko Udaleko Euskara-arduraduna den Jose Felix Diaz de Tuestari, nirekiko izan duen jarrera ireki eta eskuzabalagatik. Ezin ditut aipatu gabe utzi Patxi Salaberri Muñoa lankide eta adiskideak eskainitako aholku onak. Eta nire eskerrik beroenak ere Ander Ros adiskideari, datuak informatizatzerakoan luzatu didan laguntza eskergagatik.

1992ko apirila

HITZAURREA (2)

1992ko apirilean nioenez, Arrasateko toponimiaren azterketa momentuz bukatutzat eman banuen ere, paper artean eta herritarren artean oraino jaso barik geratzen zen altxorra ez zen txikia.

Lana Udalari eman ondoren, Euskara Zerbitzuak zenbait kopia egin zituen eta biblioteka eta instituzio batzuetara bidali. Hauen artean Euskaltzaindira. Hilabete batzuk geroago (1993ko urtarrilean), Euskaltzaindiko Onomastika batzordeak nik egindako lana aztertu eta zenbait iradokizun egin zituen, bibliografiari eta normalizazioari zegozkienak. Bibliografia dela eta, oso beharrezkotzat jotzen zuen Juan Carlos Guerraren artxiboa, nik, besteren artean, aztertu gabe utzi nuena. 1993ko udazkenean Arrasateko udalak 4 hilabeteko beka luzatu zidan aurreko lana osatzeko.

Eta azken urte luze honetan, beraz, horretan aritu naiz. Alde batetik, Arrasateko Monterron Udal Liburutegian dagoen Juan Carlos Guerraren artxibo mikrofilmatua aztertu dut. Erdi Aroko dokumentu interesgarri ugari dago artxibo horretan. Gainera, Monterron-en bertan dagoen Jose Letonaren artxiboa ere arakatu dut, oso zehatz ez bada ere. Bestetik, Eusko Ikaskuntzak argitaraturiko *Colección Documental del Archivo Municipal de Mondragón. Tomo I (1260-1400)* liburua eta oraingik argitaratu gabe baina transkribatua dagoen dokumentazioa ere aztertu dut. Egia esateko, material hau kontuz hartzekoa dela uste dut, maizkara toponimoak ez baitaude zuzen transkribatuak. Dokumentu zaharrenetarako fidagarriago iruditu zait Gonzalo Martínez Díez eta besteren liburua (ik. bibliografia). Hauetaz gain, Oñatin den Gipuzkoako Protokoloen Artxibategi Historikoan ere zenbait dokumentu miatu ditut (Hip. 9, Hip. 10) eta beste iturri bibliografikoren batzuk ere bai.

Honekin guztiarekin aurreko lana osatu ahal izan da, batez ere toponimo berri mordoska bat eta lehen jasotakoan lekukotasun gehiago eta zaharragoak lortuz.

Ahozko bilketari doakionez berba bi: bigarren txanda honetan zoritxarrez arlo hau ez dut ia jorratu. Salbuespen bakarra lehen umezurtz gelditu zen Hiri barrua izan da, gehiegi sakondu ez badut ere.

Normalizazioaz den bezainbatean, oraingoan lehen baino sistematizazio handiagoaz jokatzeko saiatu naiz, ziurrenik beti lotu ez badut ere. Kontuan izan ditut Euskaltzainditik (Patxi Salaberriren sinaduraz) aurreko lanari bidalitako zehaztapenak eta baita ere, ahoz bildutako toponimoei dagokienean, DEIKER-ek egindako normalizazio-proposamenak.

Ondorioz, oker handirik ez dut egingo esaten badut oraingo honekin aurreko lana osatua eta hobetua gelditzen dela. Baina, aldi berean, osagarri eta hobegarri dela ere esan behar nuke. Ea inoiz neuk ez bada beste norbaitek hobekuntza lan horri ekiten dion!

1995eko urtarrila

1.- AZTERTUTAKO EREMUA

Arrasateko udalerria da lan honen azterketa-eremua. Gutxi gora-behera, 31 km²-ko hedadura. Arrasate auzo desberdinez osatzen da. Hauetariko batzuk, behialako Ugaran bailara osatzen zuten elizateak, 1353an Mondragoeri atxiki zitzaizkionak: GESALIBAR, GARAGARTZA, URIBARRI eta UDALA. Bestalde, hirigunea inguratzen duten auzategiak: SAN ANDRES, MEATZERREKA, ZALDIBAR eta MUSAKOLA. Arrasateko hirigunea edo hiri barrua ere kontutan hartzen dugu, auzoak adina aztertu ez badugu ere. Eta, azkenik, 1966 arte Aretxabaletako auzo izan zen eta ordudanik Arrasatekoa den BEDOÑA auzoa.

Leku-izenen fitxategia auzoka azaltzen saiatu gara, baina zailtasun ugari izan ditugula aitortu beharrean gaude. Izan ere, Arrasaten bederen, ez baitaude oso garbi auzoen arteko mugak. Bestalde, bada toponimo multzotxo bat, genuen datu-eskasiagatik, inolako auzori atxikitzerik izan ez duguna.

2.- HELBURUAK

Lan honen helburu nagusia Arrasateko leku-izenen bilketa izan da. Bi eratako bilketa: historikoa, idatzizko dokumentuetatik eskuratu duguna, eta gaurkoa, bertako lekuko laguntzarekin jaso ahal izan duguna.

Bi bide horietatik jasotako toponimoen finkapena edo normalizazioa ere aldeztu jarraitako helburua zen. Kartografiarako normalizazio-proposamena, azkenean, Deustuko DEIKER institutuaren eskuetan gelditu da. Guztiarekin ere, guk hemen toponimo bakoitzaren behin-behineko forma normalizatua sartu dugu, hala egitea egoki iritzi diogulako.

Gaude beka hau eskuratzeko aginduriko helburuak gehiegi eta handigurakoegiak ez ote ziren izan. Azterketa honi bukaera hau eman ondoren, aitortu nahi dugu agian hobe zatekeela aipaturiko bi bilketa-eratatik batera (ahozkora, beharbada) mugatu izan bagina.

3.- METODOLOGIA

Toponimi bilketak egiteko oinarri metodologikoak aspaldi jarri ziren. Euskal esparrura mugatuz, mende honen hasieran Julien Vinsonek (1909) idatzitakoari jarraiki, metodologia hori sakontzen eta zehazten joan da. Lan horretan saiatu direnen izen guztiak hemen aipatzea merezi ez badu ere, bibliografian ikus daitezkeen Koldo Mitxelena, Ricardo Cierbide eta José María Jimeno Juriok metodologia horretaz idatzirikoa oso kontutan hartzekoa da. Horrexegatik, gure lehen lana horixe izan zen, alegia, adituek esandakoaz jabetzea.

Bestalde, bagenuen beste bide bat: antzerako lanak egindakoengana jotzea, haien esperientzia praktikoa ezagutzeko. Gertuan genuen bat, Patxi Salaberri Muñoa lankidea, *Legutioko Udalbarrutiko toponimiaren* azterketa egina zuena.

Gainera, eta Gipuzkoa mailan, gu lanean hasi orduko baziren zenbait udalen ekimenez egindako azterketa toponimikoak. Berehala kontaktuan jarri eta bisita bana egin genien Andoaingo azterketa toponimikoaren egile den Amaia Usabiagari, alde batetik, eta Usurbilgo toponimiaren azterketan partaide izan den J. J. Furundarenari, bestetik. Arretaz entzun genituen haien esanak.

Ondoren, idatzizko iturriak aztertzen zenbait hilabete generamalarik, Deustuko Unibertsitateko Deiker institutuak Gipuzkoako eta Arabako toponimia kartografiatzeko ardura hartzen zuela jakin genuen. Hala, eta ahozko toponimi bilketari dagokionean, Deiker-ek aurrera eraman asmo duen proiektuarekin bat egiteko eta metodologia dibergente gehiegirik sor ez dadin, haien irizpideei egokitu gatzazkie.

Eta hau guztia esan ondoren, zehatz ditzagun toki-izenen bilketan erabili ditugun irizpide metodologikoak.

3.1. TOPONIMOEN BILKETA

3.1.1. Iturri idatziak

Dokumentazio idatziari dagokionez, material ugariaren artean aukeratu beharrean aurkitu gara.

Arrasateko Udal Artxiboa nahiko aberatsa da, zalantzarik gabe, eta hango paper zahar artean ordu franko eman dugun arren, aztertzeke utzi ditugunak ez dira gutxi. Tamalgarria da, bestalde, Artxiboa oraindik behar bezala katalogatua ez izatea. Alabaina, toponimiaren azterketarako dokumenturik interesgarrienak (zedarrizaketak, erroldak, e.a.) aztertu ditugulakoan gaude.

Arrasateko Udal Artxiboaz gain, beste artxibo hauetako zenbait dokumentu ere arakatu ditugu:

- Juan Carlos Guerraren artxiboa. Artxiboa Euskaltzaindiaren Bilboko egoitzan dago, baina guk Arrasateko Monterron-en dauden mikrofilmeak erabili ditugu.
- Jose Letonaren Artxiboa. Monterron Udal Liburutegian dago.
- Gipuzkoako Foru-Diputazioko Artxiboa (1945eko Amilaramenduak)
- Oñatin den Gipuzkoako Protokoloen Artxibategi Historikoa (hipoteka-liburu garrantzitsuenak)

Hipoteka-liburuei dagozkien aurkibide-liburuak ezagutzen baditugu ere, hor agertzen diren leku-izenak ez ditugu kontutan hartu, lantzean ez baitute jatorrizko izenekiko fideltasunik gordetzen. Gipuzkoako baserri-izenetarako funtsezkotzat jotzen den *Nomenclator de la provincia de Guipúzcoa* ere erabili dugu.

Iturri bibliografikoei dagokienez, egia esateko, gura baino arreta txikiagoa eskaini diegu (Ikus bibliografia).

Dokumentuetako izenak (eta haiei buruzko datu interesgarrienak) fitxetan jaso dira, toki-izen bakoitzari fitxa bana eskainiz.

3.1.2. Ahozko bilketa

Gorago esan bezala, ahozko bilketarako Deiker-ek proposatu metodologiari lotu gatzazkio.

Horra, labur-labur, gure lan-prozedura:

- 1) Auzo bakoitzean hiruzpalau informatzailereren laguntza izan dugu.
- 2) Ahal izan dugunean inkesta *in situ* egin dugu, eta oso gutxitan etxe barruan edo bulegoren batean.
- 3) Erabilitako materiala:
 - a) Kasetea eta zintak, elkarrizketa guztiak grabatu ez baditugu ere.
 - b) Toponimo guztiak eta haien gaineko datu interesgarrienak koaderno batean apuntatu ditugu.

- c) Mapak: Gipuzkoako Foru-Diputazioko 1: 5.000 eskalakoak. Alde batetik, gainean, mapa topografiko gardena, eta, bestetik, azpian, hari zegokion ortofotoa. Lehenbizi mapa gardenean lapitzez idatzi ditugu izenak (ahal zenean hedadura ere seinalatuz), eta bukaeran ortofotora aldatu ditugu.
- d) Bestalde, Deiker-ek emandako eskala desberdinetan argitaratuak diren beste zenbait mapa ere erabili ditugu, gure lanaren osagarri.

Ahozko bilketari dagokiona (mapak, zinta grabatuak, fitxak...) Deiker-i entregatu genion 1991ko abenduan. Aldi berean, haren kopia bat Arrasateko udaletxean utzi genuen.

Bilketa lan honetan auzo eta baserri inguruko toponimiari ipini diogu arreta nagusia, hiri barruko toponimia garrantzitsuena baino jaso ez dugularik (hortaz, hori ere eginkizun geratzen da...)

Badago hemen esatekorik aipaturiko lan-metodoak dituen alde onak eta oztopoei dagokienez, baina laburtzera joko dugu.

Esan ere alde aurretik idatzizko iturrietatik jasoriko informazioa izateak eta ingurunea ezagutzeak sano laguntzen dutela ahozko bilketari ekiterakoan. Izan ere, ahoz izenak sarri itxuraldatuak ematen ditugu, aldaketa morfo-fonetikoak eta bestelakoak direla bide.

Azkenik, bi lerro azentuaz. Azentua ez dut gehienetan seinalatu, toki-izenak eskuarki oso garbi eta sistematikoki mendebaldeko ereduaren arabera ebakitzen direlako Arrasaten. Hasierako harpidura, erdarak eragindako "Kaparraméñdi" ebakidurak sortarazia, esaterako, laster ezabatu zen euskal testuinguruan berezko "Kapárramendi" zela jakitean.

3.2. Normalizazioa

Toponimoen finkapena edo normalizazioa zen hasieran beka honen helburuetariko bat. Gerora ahoz esan izan zaigu gure eskuetan geratzen zela, nahi izanez gero finkapena egin gabe utz genezakeelarik. Gainera, orain Deiker-en gain gelditzen da mapetan bildu dugun Arrasateko toki-izenen normalizaziorako proposamena.

Halaz guztiz, bidezko ikusi dugu toponimo bakoitzari sarrera bat eskaintzea eta saiatu gara sarrera horretan ahalik eta forma normalizaturik egokiena proposatzen. Izan ere, proposamena besterik ez baita, inoiz besteri eztabaidagarria edo onartezina irudi lekiokena.

Normalizatzerakoan bi kontu dira ebatzi beharrekoak: objektu geografikoekiko sarrera-irizpideak eta hizkuntz irizpideak.

3.2.1. Objektu geografikoekiko sarrera-irizpideak

Hemen erabakiak hartu beharra dago. Zer sartu eta zer ez erabaki behar da. Esaterako, izen berak objektu geografiko desberdinak adieraz ditzake. Adibidez, ZALDIBAR toponimoa hartzen badugu, historian zehar entitate geografiko desberdinak izendatu dituela jakin dezakegu: dorretxea, baserria, ola, errota, pasealekua, zelaia, zubia, auzoa... Orduan, zer egin? Entitate geografiko bakoitzeko sarrera bat ala sarrera bakarra denentzat? Guk sarrera bakarraren aukera egin dugu, ikuspegi linguistikotik ez baitu zentzu gehiegirik bestela egiteak. Baina alderdi geografikoa ez dugu ahaztu gura izan, eta, horregatik, sarrera bakar honen barruan toponimo izen horrekin agertzen diren entitate geografiko guztiak dokumentatu ditugu. Irizpide nagusi honi salbuespen batzuk egin dizkiogu: nagusiki erdarazko CAMINO generikoa daramatenak (CAMINO DE ELORRIO hurrenkera hautatu dugu). Bestalde, NUESTRA SEÑORA DE AREATZA edo SANTA CRUZ DE ITURRIAGA bezalako gutxi batzuk ere hurrenkera horretan normalizatu ditugu, hagianimoak azpimarratzearren.

Noski, ahoz jasotako toponimoekin ez dugu horrela jokatu mapetan ezartzerakoan. Toponimo bakarrak baserria eta inguruan dagoen mendi bat izendatzen baditu, esaterako, bieran idatzi dugu izen hori.

Bestalde, gerta daiteke leku bat izen desberdinez ezagutua izatea edo, baserriekin jazotzen den legez, lehenago izen bat eta orain beste bat izatea. Horrelakoetan denei ematen diegu sarrera, oharren bidez argitasunak emanaz.

Zenbait kasutan toponimo beraren forma diferenteak baina hurbilak ditugu (batzuetan euskal forma eta erdarazkoa). Orduan, aldaera horiek izenburu berean eman ditugu, marraz bereizita: AMATIO / AMATIANO; EKUTIO / EKUTIANO; MONDRAGÓN / MONDRAGOE; PORTALÓN, EL / PORTALOIA / PORTALA...

3.2.2. Hizkuntz irizpideak

Toponimoen normalizazio linguistikorako oso lagungarri da dokumentazio historikoa, eta zenbat eta zaharragoa izan hobeto, orduan eta forma osoagoak jasotzen baitira. Denboraren poderioz, leku-izenak gaurko hiztunengana maiz eboluzionatuak iritsi dira, inoiz laburtzapen eta itxuraldatze larriak gertatu izan direlarik.

Esaterako:

MADARIAGA	>	MAIXA (<i>hiru silabatan aboskatua</i>)
URIARTE	>	UXARTE
ZELAIETA	>	SELETA

Honek ez du esan nahi, dena den, kasu guzti-guztietan aldaera zaharra hautatu dugunik. OBENERREKA-ren kasuan, esaterako, forma hori hautatu dugu eta ez OGENERREKA, dokumentazio zaharrean beti honela agertzen bada ere. Hemen kontutan izan ditugu azken mendeetako dokumentazioa (1731z gero beti OBENERREKA) eta gaurko ahozko erabilera.

Toponimoen normalizazioa eskuarki dokumentazioan jasotako formetan oinarritu badugu ere, batzuetan ez da erraza izan erabakia hartzea, historikoaren eta gaurkoaren artean dagoen aldeagatik. Alegia, beharbada gogorra egingo zaio gaurko hitzunari berak SAATXO izendatzen duenari SAGASTITXO dagokiola esaten badiogu. Kasu honetan forma biak ematea izan daiteke bidea, gero oharretan azalpenak emanez. Hala egin dugu bi kasuetan: SAGASTITXO (SAATXO) eta SANTA MARIA (SANTA MAIXO).

Alabaina, kasu guztietan ez dugu lekukotasun historikorik. Lekukotasun bakarra ahozkoa denean, normalizazio-lanaren zailtasuna areagotu egiten da. Kasu hauetan gure joera honakoa izan da: toponimoaren osagaiak argiak direnean forma osoak berreskuratu (Artiaoste > ARTEAGAOSTE; Korostaibaso > KOROSTEGIBASO), baina ziur ez gaudenean dauden bezala eman, ortografia batura egokituz (Intxaulesabaleta > INTXAULEZABALETA; Etxesanburu > ETXESANBURU).

Ortografiari dagokionean, oro har Euskaltzaindiak emandako erabakiak errespetatzen saiatu gara. Hemen zenbait puntu aipatuko ditugu soilik.

Jakina da Arrasaten hitz egiten den euskalkian *z/s* frikariak eta *tz/ts* afrikatuak ez bereizteko dagoen joera. Eta hori ez bakarrik gaurko hitzunen artean; dokumentazio idatzian ere sekulako nahasmena dago fonema hauei dagokienean, nahasketa zaharra den seinale. Etimologiara jo dugu, ahal izan dugunean, hauek normalizatzerako orduan. Guztiarekin ere, kasu bakoitzean kontuan izan ditugu dokumentazioaren antzinatasuna eta ugaritasuna eta gaurko ebakera. Etimologikoki *z* denean *z* hobetsi da, toponimo guztiak ez itsusteko (Ausoerrotta > AUZOERROTA; Saisulope > SAIZULOPE; Singire > ZINGIRA), baina batez ere *-st-* ingurunean *-st-* eman dugu, ia beti bat baitatuz dokumentazio historikoa eta gaurko ebakera. Horrela, BUSTINTZA, BUSTINGORRIETA, ISTEGI, ARISTIZABAL, EGUSKITZA, BASTERGAIN, GASTAÑA- (espezifikotetan, noski), e.a. idatzi ditugu. Hala ere, eta *-s-z* normalizatzeko argumenturik bazegoen arren, GAZTELUONDO, BAÑEZ eta ERENUZKETA toponimoak *-z-z* normalizatu ditugu, arrazoi soziologikoak edo etimologikoak medio.

"H"-a dela eta, hemengo euskaran ahoskatzen ez denez eta dokumentazio historikoan ere bere presentzia oso urria denez, leku-izen berriren baten edo aparteko kasuren bat izan ezik (BEHEHO izenlaguna aurrean doanean: BEHEKO BASOA, BEHEKO SOLOA...) ez dugu kontutan hartu. Bai, ordea, generikoan. Hortaz: ARROBI (baina KANPANZARKO HARROBIA), EGIAUNDI (baina ERDIKO HEGIA).

Ñ eta LL fonema bustiak mantendu egin ditugu hala ahoskatzen edo dokumentazioan idatzirik azaltzen direnean (AGIÑAIN, ARTABILLA). Batzuetan, hala ere, dauzkagun erreferentzia bakarrak idatzizkoak direnean eta hauetan bustidurarik agertzen ez denean, errespetatzea erabaki dugu, nahiz eta hor bustidura egiten dela ziur izan. Izen arruntzat har daitezkeen kasuetan aldaera bustigabea hobetsi dugu: LAMINEN EZKARATZA, SORGINEN ZELAIA (Generikoetan ere bai, noski: AZPIKO GAZTAINA, ORMETAKO GAINA). Modu berean, hitz bukaerako -N eta -L-ak busti gabe eman ditugu (LARRAGAIN, ASPIBIL).

TT fonema palatala ez dugu kontutan hartu, salbu txikigarriak diren hiru izenotan: ITTURITXIPI, ITTURITXIPIKO GAINA eta ITTURITXOPOTOA.

Bi bokal berdinen arteko elkarketa dagoenean, toponimo historikoetan bokal bikoitza hobetsi da (ETXEERRE, GAZEAGAALDE), salbu arazoren bat dagoenean (Marcohondo (dok.) > MARKONDO). Ahoz jaso direnetan, ebakeraren arabera jokatu da (MIÑAARROA, baina MAITENA). Kasuren batean, nahiz eta ahozkoan bokal bakuna izan, bokal bikoitza hobetsi da dokumentazioan hala denean berandu arte (ZARAA, esaterako).

Elkarketa bokal desberdinen artean denean forma osoa aukeratu da, horren lekukotasunik dagoenean: MADALENAOSTE, GOIKOETXE, IRAEBAN, OTAERRETA (baina hauen parean IREBAN, OTERRETA...).

Espezifikoetan -A + A elkarketak Arrasateko hizkeran eragiten duen disimilazioa (-IE) kontutan hartu da, -EA normalizatu delarik (Txarie > TXAREA).

Bestelako bokal-elkarketetan batuaren arauak jarraitu ditugu: Birebittertie > BIDEBITARTEA; Arrogoixe > ARROGOIA; Altzarrue > ALTZARROA; Arribotalekue > ARRIBOTALEKUA.

Bokal-harmonia ez dugu errespetatu: Antzule > ANTZULA; Saastibixker > SAGASTIBIZKAR. Baina ziur ez gaudenean, jaso bezala normalizatu ditugu: KURKUXE, MANKULE.

Arrasateko hizkeraren zenbait ezaugarri errespetatzea erabaki dugu bai espezifikotan bai generikoan, horien lekukotasuna dugunean. Hauek dira garrantzitsuenak:

- ATX: ATXABAL, AXKIBEL, UDALATX, GAZEAGAKO ATXA.
- BARRI: BIDEBARRI, ITURRIBARRI, TXUKURRILLOKO LUBARRIA.
- BALTZ: ERREKABALTZ, ITURRIBALTZ, URBALTZ.
- BEIA/PEIA: ALDABEIA, SAGURDIAPEIA, LARRAGAINGO LAUPEIA.
- ELEX-: ELEXABE, ELEXGARAI, ELEXOSTE.
- DOI/-DUI: GASTAÑADOIA, SAGASTADUIA, GONGETAKO PAGODOIA.

Etxe-izenen bukaeran -ena hartu dugu aintzat. Hortaz, -ona-z bukatzen direnak -oena bilakatu ditugu: Alejona > ALEJOENA; Garrona > GARROENA. Izan ere, dokumentazioak sarri aldaera horixe (-oena) erakusten digu, 1773ko adibideok kasu: Mardoena, Geronimo-ena, Lazaro-ena, Perico-ena.

Bestalde, idazketa aldetik zalantzan izan gara (eta ziur kontraesanetatik ez garelako libratu) gidoia erabili edo ez, loturik ala bereiz idatzi..., eta horrelako kontuekin.

Espezifikoak deklinabide morfemaren bat daramanean, bereiz eman ditugu espezifikoak eta generikoak: ARTEGIKO ERREKA, MENDIKUTEREN BASOA. Etxe-izenetan, halere, ez dugu aintzat hartu irizpide hau: GOIKOETXE, OSTEKOETXEA.

Tartean deklinabide atzizkirik ez denean edo atzizkia erabat argia ez denean, osagaiak lotuta idatzi ditugu: OKENDOSOLO, BOÑABEETXEBARRI, ARANGURENANDIKANO. Espezifikoak deklinabide morfemaren bat izan arren generikoak -eta atzizkia badarama, orduan ere loturik idatzi ditugu: ZABALAINGOERREKETA.

Hagionimoekin bi irizpide erabili ditugu. Posposiziorik ez dutenean bereiz idatzi ditugu: SAN PAULO, SANTA AGEDA. Posposizioarekin doazenean, loturik: SANBIZENTEOSTE, SANTAANAPEIA.

Osagaiak lotzeko gidoirik ez dugu erabili, hiru osagaiko kasu bakarrean izan ezik: ARRAZOLA-MONDRAGON-GARIBAI.

Azkenez, pare bat berba toponimoen hizkuntzaz. Zenbaitetan toponimoa edo toponimoaren zati bat gaztelaniaz ematen zaigu dokumentuetan. Toponimo horren euskarazko ordaina jasoa dugunean, orduan bi sarrera egiten ditugu, bata euskaraz eta bestea erdaraz (ABARRATEGIZAR eta ABARRATEGI VIEJO). Euskarazko ordainik erdietsi ez dugunetan, gaztelaniazko sarrera ipintzen dugu (MOJATEGI DE ABAJO, CAMINO DE MUNAITURRI), geure kabuz itzulpena egin gabe.

4.- LANAREN AURKEZPENA

Irizpide praktiko bategatik toponimoen zerrenda auzoka eta alfabetikoki ematea erabaki dugu, inon kokatzerik izan ez ditugunak multzo batean doazelarik. Horrela aurkezteak, dena den, bukaeran toponimo guztien zerrenda alfabetikoa eskatzen zuen, eta hala egin dugu, bakoitza zein orrialdetan datorren adieraziz.

Lanaren *corpusa*, hots, idatzizko zein ahozko bilketaren ondorioa, honela aurkezten dugu:

- 1) Goian izenburua, forma normalizatua, beltzez.
- 2) Ondoren dokumentazio historikoan jasotako aldakiak, letra mora arruntez. Aldaki bakoitzeko generikoa ere ipintzen dugu honen berri dugunean, eta segidan urtea eta dokumentua.

Etxe edo baserrien kasuan, XVI. mendeko edo lehenagoko deiturak ere jaso ditugu.

Lekukotasun historikorik ez dugunean, zati hau hutsik agertuko da.

- 3) Gero letra makurrean ahoz jasotako aldakiak, informatzailearen kodearekin eta mapetan duten kokapena azalduz.¹
Mapetara eta fitxetara jo daiteke ahozko leku-izenaren generikoa eta hedadura (hau, egia esan, batzuetan bakarrik dago seinalatua) jakiteko.
Zati hau ere hutsik agertuko da ahozko lekukotasunik ez dugunean.
- 4) Azkenean, beharrezko ikusi dugunean, oharrak ipini ditugu.
(Komatxoaren artean jarri ditugu idatzizko dokumentazioetik hitzez hitz jasotzen ditugun aipamenak)

Esan behar da dokumentazio historikoari doakionean, ezinbestekoak direnak baino ez direla aurkezten lan honetan. Toponimo baten lekukotasun ugari dugunean, lehentasuna aldaki desberdinei eman diegu. Zoritxarrez, zenbaitekin izan dugun ugaritasun hori alderantziz gertatu da beste askorekin, usu lekukotasun bakarrarekin jokatu behar izan dugularik.

Gauza bertsua esan daiteke oharrei buruz: jasotako informazioa jarritakoa baino zabalagoa da.

5.- INFORMATZAILEAK

Auzo bakoitzean zenbait informatzailearen laguntza izan dugu, normalean adinez helduak eta inguruaren ezagutzaile onak direnak. Inkestak 1991 urtean burutu ditugu, udaberritik aurrera. HIRI BARRUAri dagozkionak 1994ko udazkenean jaso ditugu.

Horra, beraz, auzoka, laguntzaileen zerrenda eta ondoan bakoitza jai zenezko urtea eta kodea.²

	<u>Urtea</u>	<u>Kodea</u>
<u>HIRI BARRUA</u>		
Agustin AZKOAGA ALDANONDO	1913	37
Jose AZKARATE ISASMENDI	1910	38
Juan LEIBAR GURIDI	1926	39
Ildefonso URRA ARENAZA	1920	40
<u>BEDOÑA</u>		
Jose ITURBE GARAI	1933	30
Angela IRIONDO GESALA	1918	31

¹ Mapa bakoitza lau partertan zatitu dugu (A B D E), ezkerretik eskuinera eta goitik behera (hortaz: erditik gorako partean A (ezkerrean) eta B (eskuinean); eta erditik behekoan D (ezkerrean) eta E (eskuinean)).

² Deiker-i emandako lanaren fitxetan informatzaileen kodeak 53 zenbakia darama aurretik. Hortaz, hemengo 00 kodea hango 5300-ri dagokio, e.a.

GARAGARTZA

Vitoriano ETXAGIBEL URIZAR	1936	05
Joanito ABARRATEGI	1918	06
Bernardo ZUZAZUBIZKAR ARRIZABALAGA ..	1922	07
Ignacio ZUAZUBIZKAR ETXABE	1947	08
Benigno ZUAZUBIZKAR HERIZ	1910	35
Agapito ERRASTI OZAETA	1919	36

GESALIBAR

Rafael UNAMUNO SOLOGAISTOA	1906	00
Floren AIASTUI UGARTE	1920	01
Luis ZABALA GARAI	1952	02
Sabino LLODIO BENGOA	1916	03
Rosario ARANA ARGARATE	1912	04

MEATZERREKA

Patxi BENGOA SAGASTA	1932	19
Fabian ETXEBERRIA BEREZIBAR	1927	20
Mari Cruz BITERI BEITIA	1914	21
Juan BEREZIBAR IBABE	1930	22

MUSAKOLA

Pedro AGIRIANO URRUTIA	1931	23
Bixente PAGOAGA GALLASTEGI	1946	24
Matias SAGASTA ELORZA	1920	25
Migel URRUTIA EZKIBEL	1935	26
Antonio LARRAÑAGA LARRAÑAGA	1920	27
(Zubillagakoa)		

SAN ANDRES

Jesus IRIBECAMPOS OKINA	1917	32
Jose Bixente ETXABE ARREGI	1922	33

UDALA

Felipe MURGOITIO MADARIAGA	1916	15
Daniel IBABE ZUMELAGA	1926	16
Patxi EGIDAZU ZARRAOA	1902	17
Jose Joakin CASTILLO SANTAMARINA	1948	18

URIBARRI

Dionisio PAGALDAI LEIBAR	1930	09
Carmen ABARRATEGI ERAÑA	1924	10
Imanol MARKAIDE SORALUZE	1952	11
Santiago ARANA ELKOROBARRUTIA	1922	12

Luis ITURBE MILIKUA	1933	13
Julian BALANZATEGI ALTUNA	1945	14

ZALDIBAR

Jose Leon LARRAÑAGA LARRAÑAGA	1910	28
Mateo ITURBE URIBE	1919	29
Jose Mari ARABAOLAZA ALZELAI	1908	34

6.- LABURDURAK³

Ad. = adibidez
 dok. = dokumentazioa
 Ik. = ikus
 m. = mendea
 or. = orrialdea
 t. = tomoa

Bestalde, dokumentazioan maiz azaltzen diren laburduren forma osoak eman ditugu, ziurtasun osoa dugunean. Hauek dira ohikoenak:

Anteyg^a = Anteyglesia
 cas^a. = caseria
 dho, dha = dicho, dicha
 dla = de la
 Dn. = Don
 Yg^a. , Yglia = Yglesia
 nro, nra = nuestro, nuestra
 p^a = para
 pte. = parte
 q = que
 S., Sr = Señor
 S^a. = Señora
 Sn. , Sta. = San, Santa
 V^a = Villa

7.- BIBLIOGRAFIA**7.1. Erabilitako dokumentazioa⁴**

³ Bibliografiaren laburdurak hari dagokion atalean.

⁴ Erabilitako dokumentazioan eta iturri bibliografikoetan jartzen ditugun laburdurak arbitrarioak dira. Arrasateko Udal Artxiboaren katalogazioa bukatua ez izateak sarritan dokumentuari buruzko zenbait zehaztapen ematera behartu gaitu.

7.1.1. Arrasateko Udal Artxiboa

A = L^o 3: *Arcipreste*. Urteak: 1628-1653

AH =(Alkatearen hautaketa) Paper-sorta bat:

Eleccion de los ssres Alcalde y regimo. Urteak: 1661-1662

AZ = (Auzobideen Zerrenda). Ayuntamiento Pleno. 1899-1901. Libro 14, Sección A, Neg. 1. (1899ko ekainaren 27ko ohiko bilkura, 11-12 or.).

D = Denetarik)

L^o 6: *Varios. Cartas de Garibay. Testamento*. Urteak: 1515-1720

EAD = (Erdi Aroko Dokumentuak) Hemen sartzen ditut 1400-1500 bitarteko dokumentu zaharrak, Udal Artxiboan bi kutxatan gordeak daudenak. Horrela: EAD-1, EAD-2, EAD-3... Dokumentu hauen irakurketarako Eusko Ikaskuntzak egindako transkripzioak (Donostiako Eusko Ikaskuntzaren egoitzan daudenak) erabili ditut, baina erreferentzi gisa soilik. Izan ere, sarritan toponimoen transkripzioak ez baitira oso zuzenak.

EF = (Eskola-Fundazioa)

Paper-sorta handi bat, gauza desberdin askorekin, karpeta baten barruan. Azalean:

Fundación de Escuela (Marquina)

Carta del Rey 1766

Revoluciones 1766

Varios

Urteak: 1573-1766

Esk. = (Eskriturak)

Artxiboan kutxa mordo bat dago eskriturekin. Parentesi artean jartzen dugun zenbakia artxiboan kutxak daramana da. Eskribauaren izena ere ematen dugu eta honen ondoren urteak.

Esk. (5): Jose Joaquin de Gorosabel (1829-1832)

Esk. (6): Jose Joaquin de Gorosabel (1832-1834)

Juan Fco. Aspiazu (1849)

Esk. (7): Vicente Antonio de Oquendo (1794-1813)

Esk. (8): “ “ “ (1814-1816)

Esk. (9): “ “ “ (1816-1818)

Esk. (10): Gil de Echaguibel (1793-1839)

Joseph M^a de Echaguibel y Orbe (1776-1812)

Esk. (11): Antonio de Oquendo (1804-1807)

Esk. (12): “ “ (1802-1803)

Esk. (13): “ “ (1800-1801)

Esk. (14): “ “ (1796-1799)

Esk. (15): “ “ (1794-1795)

Esk. (16): “ “ (1792-1793)

GA = (Gesalibarko auzia)

L^o 132: *Pleito sobre el uso de tierras concegiles en Santa Agueda de Guesalibar* (año 1738)

(Liburu honetan askoz lehenagoko dokumentuen zatiak kopiatuak daude)⁵

Gaz. = (Gazteluondo)

⁵ Bai dokumentu honetan eta bai iturri bibliografikoetako PHG laburdura daraman liburuan maiz antzinagoko dokumentuen kopiak edo aipamenak egiten dira. Hala denean, antzinagoko dokumentuaren urtea jartzen dugu, baina asterisko batekin.

- Karpeta batean: *Portales. Gasteluondo y Arrabal*. Urteak: 1768-1780
(Ud.-ekin batera karpeta berean)
- HO** = (Herri-ondasunak)
Laburdura honekin artxiboan *Documentos sobre bienes comunales* izendatzen direnak ematen ditugu. Parentesi arteko zenbakia artxiboan daramana da. Eta ondoren urtea(k).
- HO (I)**: 1475-1483
HO (II): 1630-1780
HO (III): 1601-1731
HO (IV): 1767-1814
HO (V): 1808
HO (VI): 1814-1912
HO (VII): 1738-1750
HO (VIII): 1779-1781
HO (IX): 1822
HO (X): 1779-1844
- HO (BA)** = *Documentos sobre terrenos comunales. Valuación de las fincas de desamortización*.
Urtea: 1866
- HO (S)** = *Documentos sobre terrenos comunales. Caseria Salturri*
Urtea: 1801
- KO** = (Kabildoaren ondasunak)
Paper-sorta bat: *Remate de arriendos de los vienes raices del Cavdo. Ecco. de esta villa*.
Urteak: 1749-1774
- M** = (Mintegia)
VIVERO. Libro de asientos de los biveros que se ponen de arboles diferentes... Urteak:
1740-1749
- ME** = (Monumentu-Etxea)
Paper-sorta bat, karpeta baten barruan:
Casa del Monumento. Urteak: 1765-1768
- MT** = (Markinaren Testamentua)
Orri pila batez osaturiko paper-sorta. Gaietariko bat:
Testamento de Marquina. Urteak: 1578-1579
- OM** = (Oro-Miota)
Liburua: *Hacienda de Oro-Miota*. Urtea: 1790
- PC** = Erroldak dira hauek. Artxiboan: *Padrones y censos*. Artxiboko laburdurak darabiltzagu hemen:
- PC 2**: *Origen de Familia*. Urtea: 1773
PC 2 (3/2): 1807
PC 2 (4/2): 1812
PC 2 (5/2): 1813
PC 4 (7/4): 1887
PC 4 (9/4): 1889
PC 4 (16/4): 1898
- PL** = Erroldak dira hauek ere. Hemen ere artxiboko laburdurak ipiniko ditugu:
PL (1): *Padrón Habitantes*. Urteak: 1877-1893

- PL (7): *Padrón de Habitantes*. Urtea: 1930
 PL (13): *Padrón Municipal*. Urtea: 1960
 T = Karpeta baten barruan: L^o 24: *Tasa*. Urteak: 1428-1742
 Ud. = (Udaletxea)
 Documentos. Casa Ayuntamiento. Urteak: 1753-1780
 (Gaz.-ekin batera karpeta berean)
 ZL = (Zuhaitz-Landaketak)
 Plantaciones de árboles. Urteak: 1749-1819

7.1.2. Beste artxiboetako dokumentuak

- 1C = Juan Carlos Guerraren Artxiboa. Artxibo honen mikrofilmeak Monterron Udal Liburutegian daude. Mikrofilmeek daramatzaten laburdurak erabiltzen ditut. Hortaz: 1C1, 1C2, 1C3, e.a. Mikrofilme bakoitzean datu hauek ematen dira: 1C1, (zenbakia), (or.). Adibidez: 1C5, 4320, 8 or. Erdi Arotik hasi eta XX. menderarteko dokumentu ugari dago.
- AM = (Amilaramenduak)
 Amillaramiento de la Riqueza rústica. Urtea: 1945
 (Donostiako Okendo kalean dagoen Gipuzkoako Foru-Diputazioko Artxiboan)
- APA = Arrasateko Parroki Artxiboa. Bi dira erabilitako dokumentuak (laburduraren ondoko zenbakiak armairua adierazten du eta bigarrenak karpeta):
 APA 1-38. Urtea: 1759
 APA 3-39 (10). Urtea: 1737 (“(10)” hori dokumentuaren zenbakia da)
- Hip. = (Hipoteka-liburuak)
 Gipuzkoako Protokoloen Artxibategi Historikoan (Oñati) daude liburu hauek. Bakoitzean liburuak duen izenburua eta Artxiboan duen “signatura” (Sign.) jarriko dugu.
- Hip. 1: *Libro segundo (moderno) correspondiente a la villa de Mondragón*. Urteak: 1856-1862 (Sign.: H-308)
- Hip. 2: *Libro 2º de Ypotecas del Partido de la Ante Yglesia de Garagarza...* Urteak: 1797-1845 (Sign.: H-309)
- Hip. 3: *Libro 2º de Ypotecas del Partido de la Anteyglesia de Santa Agueda...* Urteak: 1800-1844 (Sign.: H-310)
- Hip. 4: *Libro 2º de Ypotecas del Partido de la Ante Yglesia de Udala...* Urteak: 1808-1844 (Sign.: H-311)
- Hip. 5: *Libro 2º del Partido de la Ante Yga. de Uribarri...*
 Urteak: 1798-1846 (Sign.: H-312)
- Hip. 6: *Libro de registro: Aretxabaleta: Bedoña*. Urteak: 1801-1844 (Sign.: H-256)
- Hip. 7: *Libro de registro. Mondragón*.
 Urteak: 1768-1793 (Sign.: H-583)
- Hip. 8: *Libro de registro: Mondragón*.
 (*Libro 2º de Ypotecas del Partido de la Parroquiania de esta villa de Mondragón, que dio principio el año de 1797*)
 Urteak: 1797-1831 (Sign.: H-305)

- Hip. 9:** *Libro 3º de hipotecas del Partido de dicha villa (Mondragón)*. Urteak: 1832-1845 (Sign.: H-306)
- Hip. 10:** *Libro primero correspondiente a la villa de Mondragón*.
Urteak: 1845-1856 (Sign.: H-307)
- JLA** = Jose Letonaren Artxiboa. Monterron Udal Liburutegian dago. Laburdurak datu hauek ditu: JLA (kutzaren zenbakia) - (karpetaren zenbakia). Ad. JLA 9-341.
- LENIZ** = *Apeamiento y amojonamiento del Valle Real de Leniz*. Urtea: 1490 (Aretxabaletako Udal Artxibategian)
- Nom.** = *Nomenclator de la Provincia de Guipúzcoa*. 1857-1864 urteetan Gipuzkoako Diputazioak argitaratua (Guk lanean 1857 datarekin aipatu dugu)

7.2. Erabilitako iturri bibliografikoak

- ABAB** = ARZELUS GARAI, Gotzon, 1995, *Arrasateko baserri-auzoetako bideak*, Arrasateko Udala.
- APUN** = LETONA ARRIETA, Jose, 1983, "Apuntes para una historia de las ferrierías y molinos que han existido en el término municipal de Mondragón-Arrasate", *Anuario de Eusko-Folklore* 31, 143-151.
- ARRA** = Oktubre taldea, 1987, *Arrasate 1936. Una generación cortada*.
- Catal.** = LETONA ARRIETA, Jose, 1980, "Catálogo con situación, de fuentes del término municipal de Mondragón", *Anuario de Eusko-Folklore* 29, 5-35.
- CDM** = MARTINEZ DIEZ, Gonzalo, GONZALEZ DIEZ, Emiliano, MARTINEZ LLORENTE, Félix J., 1991, *Colección de documentos medievales de las villas guipuzcoanas (1200-1369)*, San Sebastián, Diputación Foral de Gipuzkoa. Laburduran, CDM ondoren dokumentuaren zenbakia eta liburuko orrialdea jartzen dugu. Adibidez: CDM-24, 37 or.
- DGHE** = Real Academia de la Historia, 1802, *Diccionario geográfico-histórico de España*, Madrid.
- DGHE-II:** 2. tomoa
- DGHE-III:** 3. tomoa
- DGHE-IV:** 4. tomoa
- ETNO** = LETONA ARRIETA, Jose, "Etnografía de Garagarza", *Anuario de Eusko-Folklore* 28, 1979, 9-64.
- GARA** = JAUREGUI-ARRABURU y LEIBAR, Justo de, 1949, *Anteiglesia de Garagarza (Mondragón). Datos para una monografía, extractados, principalmente, de su Archivo Parroquial* (Argitaratu gabea).
- Gari.** = GARIBAY y ZAMALLOA, Estevan de, 1571, *Compendio historial de las chronicas y universal historia de todos los reynos de España*, Amberes.
- GGPV** = MÚGICA, Serapio, 1921, "Guipúzcoa", in *Geografía general del País Vasco* (Dirigida por F. Carreras Candi), Barcelona. (Guk La Gran Enciclopedia Vasca-k egindako faksimila erabili dugu)
- MOND** = LETONA, Jose & LEIBAR, Juan, 1970, *Mondragón*, San Sebastián, Caja de Ahorros Municipal de San Sebastián.
- MSC** = LETONA, Jose, 1975, *Mondragón. Sus calles*, San Sebastián, Caja de Ahorros

Provincial de Guipúzcoa.

MUS = Iglesia de San Isidro Labrador, 1970, *Musakola. XXV aniversario de la Iglesia de San Isidro Labrador 1945-1970*, Vitoria.

OH = (Oñatiko historia)

AYERBE IRIBAR, M^a Rosa, 1985, *Historia del Condado de Oñate y Señorío de los Guevara (s. XI-XVI), II. Documentos*, San Sebastián, Diputación Foral de Guipúzcoa.

OH (Dok-13): Documento nº 13. Urtea: 1395

OH (Dok-17): Documento nº 17. Urtea: 1411

PHG = GUERRA, Juan Carlos de, 1929, *Ensayo de un Padrón Histórico de Guipúzcoa*, San Sebastián, Joaquín Muñoz-Baroja.

TAV = MICHELENA, Luis, 1964, *Textos Arcaicos Vascos*, Madrid, Minotauro.

VALLE (I) = LETONA, Jose & LEIBAR, Juan, 1975, *Valle de Leniz (Primera parte). Generalidades y Salinas*, San Sebastián, Caja de Ahorros Municipal de San Sebastian.

VALLE (II) = LETONA, Jose & LEIBAR, Juan, 1975, *Valle de Leniz (Segunda parte). Arechavaleta y Escoriaza*, San Sebastián, Caja de Ahorros Municipal de San Sebastian.

7.3. Bibliografía orokorra⁶

AZKUE, Resurrección Maria de, 1969, *Diccionario vasco-español francés*, (1905eko edizioaren faksimila), Bilbao, Edit. La Gran Enciclopedia Vasca.

CIERBIDE, Ricardo, 1985, "Onomasticon Vasconiae: Consideraciones metodológicas", *FLV* 45, 175-182.

COROMINAS, J., 1972, *Tópica Hespérica, I, II*, Madrid.

EIBARKO UDALA. EGO IBARRA BATZORDEA, 1995, *Eibarko hiri-toponimia*, Iruñea, Euskaltzaindia.

EUSKALTZAINDIA, 1979, *Euskal Herriko Udalen Izendegia*, Bilbo, Euskaltzaindia.

FRAGO GRACIA, Juan A., 1991, "Problemas, métodos y enseñanzas de la toponimia", in *Actas de las I Jornadas de Onomástica, Toponimia. I Onomastika Jardunaldien agiriak. Toponimia (Gasteiz, 1986)*, Bilbo, Euskaltzaindia, 199-220.

GONZALEZ DE VIÑASPRE, L. R. & SANTANO, F.J., 1988, "Zenbait gogoeta eta proposamen Euskal Komunitate Autonomoan egiten ari den proiektu kartografikoaz", in *II. Euskal Mundu-Biltzarra. Euskara Biltzarra. II. Atala: Hizkuntza eta Gizartea*, (II. alea), Gasteiz, Eusko Jaurlaritza, 375-380.

HUDON, Hélène, 1986, *Méthodologie des inventaires toponymiques* (Dossiers toponymiques, 16), Gouvernement du Québec.



IRIGOYEN, A., 1991, "Problemas de nomenclatura en la elaboración de mapas topográficos en áreas vascófonas de administración romanizante hasta el presente", in *Actas de las I Jornadas de Onomástica, Toponimia. I Onomastika Jardunaldien agiriak. Toponimia. (Gasteiz, 1986)*, Bilbo, Euskaltzaindia, 159-171.

JIMENO JURÍO, José María, 1991, "Recogida de toponimia. Ámbito, fuentes, metodología. La experiencia navarra", in *Actas de las I Jornadas de Onomástica,*

⁶ Hemen batez ere esku artean erabili ditugunen artetik interesgarrienak aipatzen dira.

- Toponimia. I Onomastika Jardunaldien agiriak. Toponimia (Gasteiz, 1986)*, Bilbo, Euskaltzaindia, 99-110.
- JIMENO JURÍO, José María eta beste, 1991, *Nafarroa: toponimia eta mapagintza / Navarra: toponimia y cartografía*, (2. argitarapena. Zuzenduta eta Osatuta), Pamplona, Nafarroako Gobernu.
- JIMENO JURÍO, José María & SALABERRI ZARATIEGI, Patxi, 1994, *Toponimia de la Cuenca de Pamplona. Pamplona / Iruña, Iruña*, Euskaltzaindia.
- KNÖRR, Endrike, 1991, "Sobre la recogida y el estudio de la toponimia en Álava: pasado y presente", in *Actas de las I Jornadas de Onomástica, Toponimia. I Onomastika Jardunaldien agiriak. Toponimia (Gasteiz, 1986)*, Bilbo, Euskaltzaindia, 65-92.
- LIZUNDIA, J.L. & KNÖRR, Endrike, 1976, "Herri eta herritarren izendegia", *EUSKERA XXI* (2. aldia), 287-315.
- MICHELENA, Luis, 1971, "Toponimia, léxico y gramática", *FLV IX*, 241-268.
1989, *Apellidos vascos*, (4. argit.), San Sebastián, Edit. Txertoa.
1991, "Hitz eta izenen jatorriaz", in *Actas de las I Jornadas de Onomástica, Toponimia. I Onomastika Jardunaldien agiriak. Toponimia (Gasteiz, 1986)*, Bilbo, Euskaltzaindia, 25-34.
- MOLL, Juli & TORT, Joan, 1985, *Toponimia i cartografia. Assaig de sistematització*, Barcelona, Institut Cartogràfic de Catalunya.
- MOREU-REY, Enric, 1974, *Toponimia urbana i onomàstica vària*, Palma de Mallorca, Ed. Moll.
1991, "Recogida, clasificación, normalización y oficialización de un corpus toponímico: consideraciones críticas sobre su problemática según nuestra experiencia en Cataluña", in *Actas de las I Jornadas de Onomástica, Toponimia. I Onomastika Jardunaldien agiriak. Toponimia (Gasteiz, 1986)*, Bilbo, Euskaltzaindia, 37-47.
- MUJICA, Luis Maria, 1989, *Euskal Toponimiazko materialeak. Arrasate, Elgeta, Eskoriatza*, (XVII. alea), Donostia, Gipuzkoako Foru Aldundia.
- MUÑAGORRI ETXABE, Miguel Angel, 1991, "Euskal Komunitate eta Nafarroan toponimoen ofizialtasun eta seinaleztapenaz legeria eta beronen aplikazioa", in *Actas de las I Jornadas de Onomástica, Toponimia. I Onomastika Jardunaldien agiriak. Toponimia (Gasteiz, 1986)*, Bilbo, Euskaltzaindia, 335-341.
- ROSKUBAS, Ander, 1987, "Ekdotika kartografikoa. Bilbo eta Arrigorriagako toponimia eta mapagintzaz", *ENSEIUCARREAN* 3, 35-63.
- SABIRON i HERRERO, Benjamí, 1991, "Evolución de la toponimia en Catalunya: síntesis histórica y situación actual", in *Actas de las I Jornadas de Onomástica, Toponimia. I Onomastika Jardunaldien agiriak. Toponimia (Gasteiz, 1986)*, Bilbo, Euskaltzaindia, 225-235.
- SALABERRI ZARATIEGI, Patxi, 1994, *Eslaba aldeko euskararen azterketa toponimiaren bidez*, Iruña, Euskaltzaindia.
- SAN MARTIN, Juan, 1991, "Introducción a la toponimia guipuzcoana. Gipuzkoar toponomastikarako sarrera", in *Actas de las I Jornadas de Onomástica, Toponimia. I Onomastika Jardunaldien agiriak. Toponimia (Gasteiz, 1986)*, Bilbo, Euskaltzaindia, 249-277.
- USABIAGA FLORES, Amaia, 1994, *Andoaingo toponimia*, Iruña, Euskaltzaindia.

VINSON, Julien, 1909, "Importance des noms topographiques, lieux-dits, etc., pour l'étude de la langue basque", *RIEV* III, 349-356.



HIRI BARRUA

ABALOS

ABALOS, casa (...) titulada de 1846 Hip. 10, 13 or.

Ob.: "una casa sita y notoria en la calle del medio (...) titulada de Abalos". Confinante "por oriente con las barbacanas y corral y casa de Mitarte" (1846)

ABARRATEGI

ABARRATEGUI, casa de 1625 ISAS, 117 or.

ABENDAÑO

ABENDAÑO, Juan Perez (deitura) *1429 PHG, 13 or.
 ABENDAÑO, casa de *1461 PHG, 460 or.
 ABENDAÑO, Yvañes de (deitura) 1515 D
 ABENDAÑO, casa de *1571 PHG, 459 or.
 ABENDAÑO, casa de *1625 PHG, 460 or.
 ABENDAÑO, casa principal de 1795 Esk. (15), 37 or.
 ABENDAÑO, la [casa] que llaman de 1819 Hip. 8, 121 or.
 AVENDAÑO, casa titulada de 1832 Esk. (5), 104 or.

Ob.: ITURRIOTZ kalean, plazan.

ABENDAÑOKOA

ABENDAÑOCUA, casa conocida con el nombre de 1850 Hip. 10, 66 or.
 ABENDAÑOCOA, la casa llamada 1853 Hip. 10, 132 or.

Ob.: Ik. ABENDAÑO.

ABERASTEGI

ABERAZTEGUI, casa de 1625 ISAS, 117 or.

ALDAI

ALDAY, la casa heredad y manzanal de *1577 PHG, 481 or.
 ALDAI, un manzanal en el termino de 1731 HO (III), 58 or.
 ALDAIA, heredad de 1741 1C13, 4488, 50 or.
 ALDAY, la casa, heredad y manzanal llamado 1789 OM, 3 or.
 ALDAY, heredad sita en el termino que dizen de 1790 Hip. 7, 233 or.
 ALDAY, heredades llamadas 1792 OM, 129 or.
 ALDAY, heredad existente en el termino llamado de 1829 Hip. 8, 217 or.
 ALDAY, en 1853 Hip. 10, 123 or.
 ALDAY, colina de 1924 TAV, 88 or.
 ALDAY, frente a 1975 MSC, 100 or.

Ob.: "...de la casa, heredad y manzanal de Alday, con este nombre ha quedado una heredad sembrada de mucha extension sobre el camino Real desde la Magdalena a Legarra, pero de la casa no hai noticia, ni de donde existio ni de quando se germó" (1789)

ALDEKO SOLOA

ALDECO-SOLUA, pradera	1945	AM, 347 or.
-----------------------	------	-------------

ALTAMIRAPEA

ALTAMIRA PEA, huerta / cereal / pradera	1945	AM, 105 or.
---	------	-------------

ANDIKANOLOIOLA

ANDICANO-LOYOLA, casa	XX m.	JLA 9-315
-----------------------	-------	-----------

Ob.: "en la Calle del Medio nº 20 (Café, frente a la Plaza). Convertido en primer Palacio de Monterrón" (XX m.)

ANGEL, EL

SALINAS, o del ANGEL, casa llamada de	1798	Hip. 8, 6 or.
ANGEL ó SALINAS, casa llamada del	1799	Esk. (14), 20 or.
ANGEL, casa titulada del	1804	Esk. (11), 157 or.
ANGEL, casa titulada del	1823	Hip. 8, 142 or.
ANGEL, casa titulada del	1831	Esk. (5), 2 or.
ANGEL ó de SALINAS, la casa titulada del	1854	Hip. 10, 167 or.
ANGEL, hermita del	1768	Gaz., 9 or.

Ob.: GAZTELUONDO n. 1k. SALINAS.

"la casa titulada del Angel ó de Salinas y su huerta radicante en el termino de Gazteluondo de la referida villa de Mondragon cuya casa consta de bodegas, piso principal, segundo y desvan, y esta señalada con el numero ciento sesenta y cuatro, y la huerta que se halla contigua a la misma de media fanega de sembradura poco mas ó menos circundada de paredes, confinante sodo por oriente con callejon propio de la finca, con casa de Nicolas Altuna y huerta de Don José de Sola; mediodía con la carretera general, poniente con heredad de la casa llamada Ynchaurondo, y norte con la calle publica de Gazteluondo" (1854)

ANGEL DE LA GUARDA, EL

ANGEL DE GUARDA, hermita del	1790	Esk. (10)
SANTO ANGEL, ermita del	1970	MOND, 83 or.
SANTO ANGEL DE LA GUARDA, ermita del	1975	MSC, 38 or.

Ob.: GAZTELUONDO n. 1771 n desagertu zen.

ARANGUREN

ARANGUREN, Jacobo (deitura)	*1417	PHG, 62 or.
ARANGUREN, mayorazgo y palacio de	*XVII m.	PHG, 51 or.
ARANGUREN, mayorazgo de	*1655	PHG, 62 or.
ARANGUREN, casa de	*1788	PHG, 63 or.

Ob.: ZARUGALDEN. "D. Santiago Elías de Aranguren y Alava, sucedió a la casa de Aranguren en Zarugalde y fue en ella el 1º que heredó el título de Conde de Monterrón" (1788)

ARANGURENANDIKANO

ARANGUREN-ANDICANO, Palacio de XX m. JLA 9-315

Ob.: Hau eta ARANGUREN bat bera dira.

ARBOLAPETA

ARBOLAPETA, en 1986 JLA 2-55

ARBOLAPETA 39 88-33 E

Ob.: MONTEIRON jauregiaren aurrean. Izen hau gerraostekoa da.

AREAGA

AREAGA, casa de 1625 ISAS, 117 or.

ARESO

ARESO, casa titulada de 1775 Hip.7

ARESO, casa llamada de 1800 Esk. (13), 65 or.

ARESO, casa llamada de 1810 Hip. 8, 46 or.

Ob.: ARRABAL DE ABAJOn.

ARISPE

ARISPE, Pedro Ochoa (deitura) *1571 PHG, 76 or.

ARISPE, la cassa de 1696 1C4, 4296, 6 or.

ARISPE, la cassa de 1696 1C4, 4296, 7 or.

ARISPE, las huertas de 1755 KO

ARISPE, casa de 1771 Hip. 7

Ob.: FERRERIAS kalean.

ARKUPE

ARKUPE 39 88-33 E

Ob.: Udaletxeko arkupea.

AROSKALE

AROSCALE, Canton de 1518 1C1, 4181-5, 63 or.

AROSCALE, en 1566 1C10, 4424, 1 or.

AROSCALE, las casas de 1596 1C7, 4347-1, 2 or.

AROSCALE, calle de 1599 1C7, 4346-9, 36 or.

AROSCALE, la casa que tenemos en 1604 1C6, 4337-35, 73 or.

AROSCALE, calle de 1615 EF, 37. gaia

AROSCALE, azia la parte o calle de 1618 1C7, 4338-5, 21 or.

AROSCALE, calle de 1654 1C5, 4305-5, 18 or.

AROSCALE, un solar en la calle de las ferrerías llamada	1667	1C5, 4305-1, 2 or.
AROSCALE, calle de	1731	HO (III), 52 or.
FERRERIAS o AROZCALE, calle llamada de las	1737	APA 3-39 (10), 96 or.
AROSCALE, casas de la calle de	1775	Hip. 7
AROSCALE ó OLACALLE, una casa (...) radicante en	1850	Hip. 10, 73 or.
AROSCALE, AROSCALLE, casas en	1859	Hip. 1, 40 or.

Ob.: Ik. FERRERIAS

ARRABAL, EL

REVAL, las guertas grandes del	1671	1C4, 4281, 2 or.
ARRABAL, casa sita en el	1738	1C11, 4444-2, 5 or.
REVAL, huerta en	1741	1C13, 4488, 50 or.
ARRABAL, la huerta del	1755	KO
RABAL	1773	PC 2, 7 or.
ARRABAL; REBAL, Portal de	1780	Gaz.
ARRABAL, terreno en el (...) de la villa	1833	Esk. (5), 74 or.
RABAL, el puente del	1834	Esk. (5), 241 or.
ARRAVAL, calle del	1860	Hip. 1, 85 or.
ARRABAL	1930	PL (7), 110 or.

ARRABAL DE ABAJO, EL

ARRABAL DE ABAXO, en el	*XV m.	PHG, 479 or.
REBAL DEBAXO, en el	1562	1C6, 4337-107, 274 or.
ARRABAL DE ABAXO, en el	1591	1C6, 4337-131, 345 or.
RABAL DE BAXO, casas (...) en el	1593	1C2, 4245-39, 129 or.
RAVAL DE ABAXO, la casa del	1603	1C6, 4337-112, 291 or.
REBAL DE ABAXO	1615	EF, 37. gaia
ARRAVAL DE AVAXO, casa en el	1731	HO (III), 69 or.
RAVAL DE AVAX	1731	HO (III), 68 or.
ARRABAL DE ABAJO o LA MAGDALENA, por la parte del	1737	APA 3-39 (10), 78 or.
ARRABAL DE ABAJO, en el	1789	OM, 4 or.
RABAL DE ABAJO, barrio del	1813	PC 2 (5/2), 3 or.
ARRABAL DE ABAJO, calle del	1851	Hip. 10, 94 or.
ARRABAL DE LA MAGDALENA ó DE ABAJO, casa sita en el	1860	Hip. 1, 81 or.
ARRABAL DE ABAJO o MAGDALENA, el	1975	VALLE(I), 69 or.

Ob.: Ik. ERREBALA

ARRABAL DE ARRIBA

GAZTELUHONDO ó ARRABAL DE ARRIBA, arrabal llamado	1802	DGHE-III, 31 or.
--	------	------------------

Ob.: Ik. ARRABAL DE GAZTELUONDO, EL.

ARRABAL DE GAZTELUONDO, EL

ARRABAL DE GASTELUONDO, en el	1737	APA 3 -39 (10), 3 or.
GAZTELUHONDO ó ARRABAL DE ARRIBA, arrabal llamado	1802	DGHE-III, 31 or.
RABAL DE GASTELUONDO	1831	Esk. (5), 113 or.
ARRABAL DE GASTELUONDO	1843	Hip. 9, 70 or.
ARRABAL DE GAZTELUONDO, barrio ó	1852	Hip. 10, 117 or.
ARRABAL DE GAZTELUONDO, Puerta del	1970	MOND, 90 or.
ARRABAL DE GAZTELUONDO, Puerta del	1987	ARRA, 18 or.

ARRABAL DE LA MAGDALENA, EL

RAVAL DE LA MADALENA, en el	1604	1C6, 4337-88, 222 or.
ARRABAL DE LA MAGDALENA	*XVII m.	PHG, 459 or.
ARRABAL DE ABAJO o LA MAGDALENA, por la parte del	1737	APA 3-39 (10), 78 or.
ARRABAL DE LA MAGDALENA	1787	Hip. 7, 137 or.
ARRABAL DE LA MAGDALENA ó DE ABAJO, casa sita en el	1860	Hip. 1, 81 or.
ARRABAL MAGDALENA	1960	PL (13), 148 or.
ARRABAL DE LA MAGDALENA (ARRABAL DE ABAJO)	1970	MOND, 101 or.

Ob.: Ik. ERREBALA.

ARRABAL DE PERA, EL

ARRABAL DE PERA, casa situada en la calle del	1855	Hip. 10, 178 or.
ARRAVAL DE PERA, casa sita en el	1860	Hip. 1, 84 or.
ARRABAL DE LA PERA, calle	1862	Hip. 1, 126 or.

ARRASATE

ARRESSATE, puebla (...) que aué ante nombre	1260	CDM-24, 37 or.
ARRASATE, puebla (...) que avía ante nonbre	1332	CDM-171, 176 or.
ARRASSATE, puebla (...) que avía ante nonbre	1334	CDM-181, 183 or.
ARRASATE, el manzanal de	*1402	PHG, 475 or.
ARRASATE, yendo por	1476	HO (1), 45 or.
ARRASATE, castillo de	1571	Gari., III t., 54 or.
ARRASATE, pueblo antiguo, llamado	1571	Gar., II t., 802 or.
ARRASATE, la herreria de	1618	1C2, 4245-30, 99 or.
ARRASATE, el jardin de	1618	1C2, 4245-30, 99 or.
ARRASATE, la parte de	1627	T
ARRASATE, termino de	1654	1C7, 4346-57, 169 or.
ARRASSATE, en	1671	1C7, 4350-24, 70 or.
ARRASATE, la cassa y huerta de	1676	1C3, 4272, 17 or.
ARRASSATE, Jardin de	1678	1C4, 4286, 63 or.
ARRAZATE, la herreria de	1731	HO (III), 49 or.
ARRAZATE, un jardin en	1731	HO (III), 47 or.
ARRASATE, heredad de	1741	1C13, 4488, 51 or.
ARRAZATE, termino de	1776	Hip. 7

ARRASATE, las dos ferrerías de	1786	Hip. 7
ARRASATE, dos ferrerías mayor y menor tituladas de	1801	Esk. (13), 124 or.
ARRASATE, monte de	1802	DGHE-III, 27 or.
ARRASARTE, la ferría [sic] de	1812	HO (X)
ARRASATE, fábrica de harina	1849	JLA 13-475
ARRASATE, las ferrerías arruinadas de	1853	Hip. 10, 135 or.
ARRAZATE, fábrica de harinas	1857	Nom., 125 or.
ARRASATE, fábrica de harinas y panadería	1887	PC 4 (7/4)
ARRASATE, acequia para, acequia de	1888	HO (VI)
ARRASATE, el crucero de	1894	JLA 7-251
ARRASATE, calle de	1930	PL (7), 62 or.
ARRASATE, cauce	1945	AM, 32 or.
ARRASATE, molino	1945	AM, 337 or.
ARRASATE, monte bajo	1945	AM, 32 or.
ARRASATE, Paseo	1960	PL (13), 52 or.
ARRASATE, la cuesta de	1975	VALLE(I), 22 or.

ARRASATE 37; 38; 39 88-41 B

Ob.: "... los pobladores de la puebla que es en Léniz que avié ante nombre Arressate a que nos ponemos nombre Mondragón..." (1260)

"... en la ribera del río Deva avia en esta sazón un pueblo antiguo, llamado Arrasate, que era la mayor población de toda la comarca, con mucho comercio de acero y hierro, y otras cosas que la natura de la mesma tierra produze" (1571)

ARRAZOLA-MONDRAGON-GARIBAI

ARRAZOLA-MONDRAGÓN-GARIBAY, Casa Torre llamada 1975 MSC, 97 or.

Ob.: FERRERIAS kaleko goialdean.

ARRIARAN

ARRIARAN, casa que llaman	1796	Esk. (14), 54 or.
ARRIARAN, casa llamada de	1800	Hip. 8, 11 or.

Ob.: ITURRIOTZ kalearen goikaldean

ARTAZUBIAGA

ARTAZUBIAGA, casas de	1740	1C13, 4488, 17 or.
ARTAZUBIAGA, casa principal llamada de	1791	Hip. 7
ARTAZUBIAGA, maiorazgo titulado	1802	Esk. (12), 52 or.
ARTAZUBIAGA, casa principal titulada	1825	Esk. (7)

Ob.: ITURRIOTZ kalean.

ARTAZUBIAGA MENOR

ARTAZUBIAGA MENOR, casa 1929 PHG, 119 or.

Ob.: ITURRIOTZ kalean.

ARTEKALE

ARTE KALE	*XV m.	PHG, 114 or.
ARTEKALE	*XV m.	PHG, 478 or.
ARTE CALEan	XV m. (1. zatia)	TAV, 77 or.
ARTECALE, las medias casas de	*XVI m.	PHG, 133 or.
ARTECALE, la casa de	1594	1C7, 4346-86, 264 or.
ARTECALE, la casa de	1642	1C7, 4350-12, 43 or.
ARTECALLE, las casas de	1678	1C4, 4286, 70 or.
ARTECALLE, las casas de	1731	HO (III), 47 or.
CALLE DE MEDIO o ARTEKALE	1975	VALLE (I), 22 or.

Ob.: Ik. CALLE DEL MEDIO.

ASPOROZA

AUSPAROÇA, el molino de	1475	HO (1), 18 or.
AZPOROZA, la herreria casa y heredades y demas pertenecidos de	1669	1C7, 4350-17, 58 or.
ASPOROSA, las casas y herreria y heredades de	1731	HO(III), 54 or.
AZPOROZA	1773	PC 2, 4 or.
ASPOROZA, caseria de	1779	HO (VIII), 76 or.
AUSPORAZA, de (...) hasta	1812	HO (X)
ASPOROZA o de MUNAR, caserio	1849	JLA 13-475
ASPOROSA, otra [caseria] nombrada	1850	Hip. 10, 65 or.
AZPOROZA, casa de labor	1857	Nom., 125 or.
ASPOROZA, la herreria del termino de	1859	Hip. 1, 40 or.
ASPOROSA (MUNAR), caserio	1887	PC 4 (7/4)
ASPOROSA, caserio	1975	MSC, 171 or.
ASPOROSA (MUNAR), ferrería de	1983	APUN, 148 or.

Ob.: Ik. MUNAR. Nik HIRI BARRUAN sartu dut, baina inoiz MEATZERREKako baserri zerrendetan ere agertu izan da, eta dokumentu batean (1850) Urribarrin dagoela esaten da eta beste batean San Andresen (1849).

ASUNSAGASTI

ASSINSAGASTI, por la parte de	1737	APA 3-39 (10), 64 or.
ASUNSAGASTI, termino que llaman	1803	Esk. (12), 170 or.
ASUNSAGASTI, termino de	1803	1C9, 4396-11, 32 or.
AZUNSAGASTI, otra [heredad] llamada	1825	Hip. 8, 152 or.

Ob.: "una heredad sita en el termino que llaman Asunsagasti, tras la tapia de la huerta del Convento de la Concepcion" (1803)

ATXURI

ACHURI, casa titulada de	1823	Hip. 8, 141 or.
ACHURI, casa titulada	1859	Hip. 1, 64 or.

Ob.: ZARUGALDEN.

BAÑEZ

BAÑEZ, torre de	*XIV m.	PHG, 111 or.
BAÑEZ, las casa mayores de	*1450	PHG, 114 or.
BAÑES, la casa de	1570	1C2, 4219-2, 3 or.
VAÑES, casa y solar de	1587	1C4, 4284-5, 44 or.
BANES, la cassa solariega de	1596	1C2, 4236-1, 1 or.
BAÑEZ, casa y torre de	*XVII m.	PHG, 119 or.
BAÑES, la casa principal de	1618	1C7, 4338-5, 18 or.
BAÑEZ, casa de	1625	ISAS, 117 or.
BAÑEZ, las cassas Prinzipales llamadas de	1677	1C4, 4286, 15 or.
BAÑES, la casa solar de	1678	1C4, 4286, 55 or.
BAÑES, la torre prinzipal de	1678	1C4, 4286, 56 or.
BAYNEZ, monte de la cassa	1691	HO (II), 9 or.
VAÑEZ, casa de	1696	1C4, 4296, 6 or.
BAÑEZ, casa y maiorazgo	1810	Esk. (9), 193 or.
BAÑEZ, una casa llamada	1833	Esk. (5), 115 or.
BAÑEZ, la casa	1949	GARA, 5 or.

Ob.: "Primeramente se supone que el primero que fundo vinculo y mayorazgo de la dicha Casa fue Ochoa Bañes de Artazubiaga en el testamento que otorgo ante Pedro Garzia de Çilaurren por maio del año de mill y quatrozientos y sesenta y seis que viene a ser sexto aguelo del dicho don Cristoval y agrego a la dicha casa y binculo y mayorazgo de ella todos los bienes rayces que tenia dende Uribarrico Çubia arriba que son todos los que espreso en su testamento Cristoval Bañes menos el manzanal y castañal de Callamendi y casa y guerta de Arrasate..." (1678)

"nº 43, sita en la calle de medio, esquina a la callejuela que dirige al barrio de Zarugalde (del vínculo y mayorazgo fundado por Dn. Cristoval Bañez de Artazubiaga en su testamento cerrado de 21 de mayo de 1574)" (1833)

"... no queda ni vestigio de ella por haberle a su vez reemplazado una construcción moderna levantada por sus sucesores los Berrosteguietas" (XVII m.)

BAÑEZ DE ARTAZUBIAGA

BAÑEZ DE ARTAZUBIAGA, Martín (deitura)	*XIV m.	PHG, 111 or.
BANNES D'ARTAÇUBIAGA, Juan (deitura)	1404	EAD-2
BAÑES DE ARTAÇUBIAGA, Asensio (deitura)	1515	D
BANES DE ARTAÇUBIAGA, mi casa de	XVI m.-2. zatia	1C2, 4236-2, 17 or.
BAÑES DE ARTAÇUBIAGA, casa de	1605	1C2, 4239, 6 or.
BAÑES DE ARTAZUBIAGA, las cassas prinzipales de	1676	1C3, 4272, 13 or.
BAÑEZ DE ARTAZUBIAGA, las casas principales de	1738	1C5, 4303-4, 26 or.
BAÑEZ DE ARTAZUBIAGA, casa titulada de	1801	Esk. (13), 9 or.
BAÑEZ ARTAZUBIAGA, casa principal del vínculo titulado	1859	Hip. 1, 47 or.
BAÑEZ DE ARTAZUBIAGA, Palacio de	1970	MOND, 98 or.

Ob.: ITURRIOTZ kalean.

BARRENA

BARRENA, casa 1980 JLA 9-341

BARRUTIA

BARRUTIA, Martín Martínez de (deitura) 1353 CDM-282, 297 or.
 BARRUTI, Pedro y Juan (deitura) *1420 PHG, 122 or.
 BARRUTIA, casa de *1535 PHG, 122 or.
 BARRUTIA, solar de *1535 PHG, 649 or.
 BARRUTIA, la casa de 1845 1C5, 4314, 5 or.

Ob.: FERRERIAS kalean. 1845eko aipamena 1741eko dokumentu baten kopia da.

BARRUTIA Y CORDOBA

BARRUTIA y CORDOBA, casa de 1799 Esk. (10)

Ob.: FERRERIAS kalean.

BARRUTIAMENDIA Y GABIRIA

BARRUTIA-MENDÍA y GABIRIA, casa solar de 1975 MSC, 28 or.
 BARRUTIA-MENDIA y GABIRIA, la casa solar de 1986 JLA 2-55

Ob.: FERRERIAS kalean.

"más conocida por los arrasatearras como Osteko-Etxea" (1986)

BARRUTIASALINAS

BARRUTIA-SALINAS, casa solariega de XX m. JLA 9-315

Ob.: ITURRIOTZ kalean.

BARRUTIAZABALA

BARRUTIA-ZABALA, casa y mayorazgo de *XVII m. PHG, 459 or.
 BARRUTIA-ZABALA, casa solar de *XVII m. PHG, 498 or.

Ob.: Ik. OKENDO.

BASTERRALAI

BASTER-ALAI, pradera manzanal 1945 AM, 189 or.

BASTERRALDE

BASTERRALDE 37; 38

Ob.: Lucok 1921 inguruan egindako etxe baten izena. Etxe hau erre egin zen.

BEDOÑABIDEA

BEDOÑE BIDIE 32 88-41 BE

BEHEKO OBALU

BEKOBALU 37; 38; 40 88-33 E

BEKO OBALU 39 88-33 E

BERETERIO

BERETORIO, heredad de 1741 1C13, 4488, 50 or.

BERETERIO, la heredad de 1755 KO

BERETERIO, la heredad llamada 1764 KO

Ob.: "heredad de Beretorio en Marco" (1741)

BERGARA

BERGARA, la cassa de 1706 1C4, 4284-7, 51 or.

BERGARA, cassa llamada de 1706 1C4, 4284-7, 52 or.

Ob.: ERDIKO KALEAn, parroquia inguruan.

BERRIO

BERRIO, casa de 1862 Hip. 1, 137 or.

Ob.: ERDIKO KALEAn.

BOTICA, LA

BOTICA, la 1731 HO (III), 49 or.

PADILLA o BOTICA, casa titulada de 1810 Esk. (9), 270 or.

BOTICA, casa de la 1854 Hip. 10, 154 or.

CALLE DEL MEDIO

CALLE DEL MEDIO *XV m. PHG, 478 or.

CALLE DE MEDIO XV m. (1. zatia) TAV, 77 or.

CALLE DE MEDIO 1417 1C1, 4126

CALLE DEL MEDIO *1427 PHG, 487 or.

CALLE DE MEDIO, casa e torre de la 1429 1C1, 4128

CALLE DE MEDIO 1466 1C1, 4159-1, 4 or.

CALLE DE MEDIO, casas en la 1560 1C2, 4208-1, 1 or.

CALLE DEL MEDIO 1602 1C7, 4346-78, 234 or.

CALLE DE EN MEDIO 1604 1C6, 4337-76, 192 or.

CAYLLE DE MEDIO 1620 1C6, 4337-110, 283 or.

CALLE DE ENMEDIO 1671 1C4, 4281, 2 or.

ENMEDIO, calle que llaman de 1753 Ud.

CALLE DEL MEDIO 1807 PC 2 (3/2)

CALLE DE MEDIO 1871 1C16, 4519, 12 or.

CALLE DEL MEDIO (o ARANO)	1929	PHG, 111 or.
CALLE DE MEDIO o ARTEKALE	1975	VALLE (I), 22 or.

Ob.: Erdaraz eta dokumentazioan hau izan da Arrasateko kale inportanteenaren izena. Alabaina, eta euskaraz, garai batean ARTEKALE izenez ezagutzen zen eta gaur egun ERDIKO KALEA izendatzen dute euskaldunek. Ondoren datorren CALLE MAYOR ere kale hau bera da.

CALLE MAYOR, LA

CALLE MAYOR, la	1645	1C2, 4245-33, 109 or.
CALLE MAYOR, la	1676	1C3, 4272, 69 or.
CALLE MAIOR	1731	HO (III), 48 or.
CALLE MAYOR, casa (...) en la	1851	Hip. 10, 89 or.
CALLE MAYOR, la	1860	Hip. 1, 71 or.

Ob.: Ik. CALLE DEL MEDIO.

CALLE REAL, LA

CALLE RREAL, la	1596	1C2, 4237-1, 1 or.
-----------------	------	--------------------

CAMINO DE ALTAMIRA

CAMINO QUE BAN DESDE LA MADALENA PARA ALTAMIRA	1603	1C6, 4337-112, 291 or.
CAMINO DE ALTAMIRA	1860	Hip. 1, 84 or.
CAMINO A ALTAMIRA	1945	AM, 58 or.

CAMINO DE ASPOBALTZ

CAMINOS QUE BAN DE LA VILLA PARA EL TERMINO DE AXPOBALÇ	1594	1C6, 4337-48, 110 or.
--	------	-----------------------

CAMINO DE BEDOÑA

CAMINO QUE VAN DE MONDRAGON A BEDOYA	1476	HO (1), 31 or.
CAMINO QUE VAN A VEDOYA	1476	HO (1), 46 or.
CAMINO RREAL QUE BAN A BEDOINA	1599	1C7, 4347-8, 18 or.
CALÇADA QUE BAN DE LA VILLA PARA BEDOYNA	1603	1C6, 4337-112, 291 or.
ESTRADA QUE BA A BEDOINA	1605	1C6, 4337-77, 197 or.
CAMINO QUE SE VA A BEDOÑA	1694	1C6, 4337-16, 22 or.

Ob.: Ik. BEDOÑABIDEA.

CAMINO DE BERGARA

CAMINO REAL QUE VAN DE MONDRAGON A VERGARA	1475	HO (1), 9 or.
--	------	---------------

CAMINO DE ELORRIO

CAMINO REAL DE MONDRAGON A ELORRIO	1975	VALLE (I), 23 or.
------------------------------------	------	-------------------

Ob.: "En 1776 se construyó el camino real de Mondragón a Elorrio por Campanzar para enlazar con la carretera de Bilbao" (1975).

CAMINO DE ERENUZKETA

CAMINO QUE BA DE ESTA VILLA PARA HERENUZQUETA 1578 1C7, 4346-67, 198 or.

CAMINO DE GARAGARTZA

CAMINO QUE VA DE MONDRAGON
A GARAGARZA XVI m. TAV, 90 or.

CAMINO DE GAZTELUONDO

CAMINO DE GASTELUONDO 1844 Hip. 9, 76 or.
CAMINO CARRIL PARA GAZTELUONDO 1851 Hip. 10, 91 or.

CAMINO DE IBARRETA

CAMINO QUE VAN DE LA VILLA A YBARRETA 1476 HO (1), 35 or.

CAMINO DE ITURRIOTZ

CAMINO REAL QUE VA A YTURRIOZ, estrada y 1597 1C2, 4245-23, 70 or.

CAMINO DE ITURRIOTZ A SAN JOSEPE

CAMINO DE YTURRIOZ
PARA LA HERMITA DE SAN JOSEPH 1758 1C9, 4396-2, 7 or.

CAMINO DE ITURRIOTZ A ZALDUSPE

CAMINO QUE VAN DE YTURRIOS A ÇALLOSPE 1451 EAD-8, 2 or.

CAMINO DE LA FUENTE DE ITURRIOTZ

CAMINO PARA LA FUENTE DE YTURRIOZ 1789 OM, 7 or.

CAMINO DE LA FUENTE DE ITURRIOTZ A ZALDIBAR

CAMINO QUE VA ABAXO DE LA FUENTE
DE YTURRIOZ A ÇALGUIBAR 1475 HO (1), 22 or.

CAMINO DE LA MAGDALENA

CAMINO QUE VA PARA LA MAGDALENA *1451 PHG, 417 or.
CAMINO SENDERO PARA LA HERMITA
DE LA MAGDALENA 1775 Hip. 7

CAMINO DE LOO

CAMINO QUE VA A LOHO 1429 1C1, 4128
ESTRADA QUE VA DE LA DICHA VILLA
[MONDRAGON] PARA LOHO 1462 1C1, 4153, 2 or.
CAMINO DE LORO 1857 Hip. 1, 19 or.

CAMINO DE MARKO

CAMINO QUE BA AL MONTE DE MARCO	1558	1C7, 4346-7, 31 or.
CAMINO PÚBLICO DE MARCO	1831	Esk. (5), 90 or.
CAMINO DE MARCO	1831	Hip. 8, 239 or.

CAMINO DE MUGAIBE

ESTRADA Y CAMINO QUE BAN PARA LAS HUERTAS DE MUGAIBE	1558	1C7, 4346-7, 31 or.
ESTRADA DE MUGAIBE	1776	Hip. 7

CAMINO DE OLARTE

CAMINO DE DICHAS CERCAS DE OLAARTE, la calle o	1791	OM, 194 or.
CAMINO O TRAVESIA QUE LLAMAN DE OLARTE	1845	Hip. 10, 5 or.
ESTRADA 6 CAMINO DE OLARTE	1850	Hip. 10, 72 or.

CAMINO DE OÑATI

CAMINO QUE VAN A HONATI	1475	HO (1), 18 or.
Camyno rreal que ban de esta villa para Onate por el valle de Çalluspe	1564	1C7, 4346-13, 50 or.
CAMINO DESTA VILLA PARA LA DE OÑATE	1571	Gari., II t., 958 or.
CAMINO REAL QUE BA A OÑATE	1602	1C7, 4346-68, 202 or.
CAMINO REAL QUE BA DESTA VILLA A LA DE OÑATE	1617	1C7, 4346-16, 58 or.
CAMINO QUE DE MONDRAGON SE DIRIGE A OÑATE	1862	Hip. 1, 140 or.

CAMINO DE SAGURDIA

CAMINO QUE BAN DE LA VILLA A SAGARDIA	1477	HO (1), 58 or.
---------------------------------------	------	----------------

CAMINO DE SAN AGUSTIN

CAMINO DE SAN AGUSTIN	1761	ZL, 132 or.
-----------------------	------	-------------

CAMINO DE SAN CRISTOBAL

CAMINO QUE BAN A SANT XPOBAL	1553	1C10, 4420, 3 or.
CAMINO QUE SE BA A SAN XPTOVAL	1661	AH

CAMINO DE SANTA MARINA

CAMINO QUE BAN A SANTA MARINA	1553	D
CAMINO PARA SANTA MARINA	1853	Hip. 10, 129 or.
CAMINO DE SANTA MARINA	1860	Hip. 1, 84 or.

CAMINO DE TXOZAGORRI

CAMINO DE CHOSAGORRI	1738	1C14, 4510, 66 or.
----------------------	------	--------------------

CAMINO DE URIBARRI

CAMINO REAL QUE VAN DE LA DICHA VILLA PARA URIBARRI	1466	1C1, 4159-1, 5 or.
--	------	--------------------

CAMINO DE ZALDUSPE

CAMINO PUBLICO QUE BA DESDESTA DICHA VILLA PA ÇALLUZPE	1572	1C7, 4346-82, 245 or.
---	------	-----------------------

CAMINO DE ZERKOSTETA

CAMINO CARRETERO QUE LLAMAN DE LOS SECOROSTTES	1814	Hip. 8, 94 or.
CAMINO DE CERCOSTES	1826	Esk. (10)
CAMINO LLAMADO SOCORROTE	1852	Hip. 10, 110 or.
CAMINO LLAMADO SECOSTETA	1854	Hip. 10, 164 or.
CAMINO LLAMADO CECOSTETA	1855	Hip. 10, 170 or.
CAMINO LLAMADO SECOROSTE	1855	Hip. 10, 174 or.

CAMINO DEL CAMPO SANTO

CAMINO DEL CAMPO SANTO	1851	Hip. 10, 99 or.
------------------------	------	-----------------

Ob.: La heredad del término del Campo Santo "confina por el oriente con camino carretil para el caserío de Santa Marina, por poniente con una pequeña arboleda de (...) y con la trasera y camino del Campo Santo, por mediodía con el camino real y por el norte con heredad de (...) y el Campo Santo" (1851)

CAMINO REAL DE POSTAS

CAMINO REAL, el	1654	1C5, 4305-5, 18 or.
CAMINO REAL DE POSTAS	1778	HO (VIII), 94 or.
CAMINO REAL DE POSTAS DE FRANCIA	1802	DGHE-III, 27 or.
CAMINO REAL DE COCHES Y POSTAS	1815	Esk. (8), 309 or.

CAMPO SANTO

CAMPA SANTO, heredad del	1809	Hip. 8, 39 or.
CAMPO SANTO, heredad titulada del	1846	Hip. 10, 19 or.
CAMPO SANTO, la heredad del término de	1851	Hip. 10, 99 or.
CAMPO SANTO, heredad existente en el término de	1854	Hip. 10, 147 or.
CAMPO SANTO, una heredad titulada	1856	Hip. 10, 185 or.
CAMPO SANTO, heredad titulada	1859	Hip. 1, 67 or.

CANTÓN, EL

CANTON, sobre el	1671	1C7, 4350-24, 70 or.
CANTON, la casa del	1672	1C7, 4350-22, 63 or.
CANTON, la casa del	1862	Hip. 1, 129 or.

CARRETERA DE ARETXABALETA

CARRETERA GENERAL QUE DIRIGE DE (...) A LA DE ARECHAVALETA	1851	Hip. 10, 91 or.
---	------	-----------------

CASA CONSISTORIAL

CASA CONSISTORIAL	1830	Esk. (5)
-------------------	------	----------

CASA CHIQUITA, LA

CASA QUE LLAMAN CHIQUITA, la	1847	Hip. 10, 38 or.
------------------------------	------	-----------------

Ob.: "con su huerta contigua a la casa Palacio que habita el mismo Señor Conde" (1847)

CASA DE BENEFICENCIA

CASA DE BENEFICENCIA	1846	Hip. 10, 30 or.
CASA DE BENEFICENCIA	1851	HO (VI)
CASA DE BENEFICENCIA	1889	PC 4 (9/4), 20 or.
CASA DE BENEFICENCIA	1921	GGPV, 412 or.

Ob.: "Edificio suprimido del convento de Franciscanos de esta villa ocupado con las escuelas de instrucción primaria y Casa de Beneficencia que sirve de Hospital y Hospicio" (1889)

CASA DE POSTAS

CASA DE POSTAS	1815	Esk. (8), 314 or.
----------------	------	-------------------

CASA DEL ATABALERO

CASA titulada DEL ATABALERO	1813	Esk. (7), 5 or.
CASA llamada DEL ATAVALERO	1813	Esk. (7), 9 or.
CASA titulada DEL ATABALERO	1861	Hip. 1, 121 or.

CASA DEL MÉDICO

CASA DEL MEDICO	1741	1C13, 4488, 51 or.
CASA DEL MEDICO	1809	1C13, 4489, 5 or.

Ob.: ITURRIOTZ kalean.

CASA DEL MONUMENTO, LA

CASA TITULADA DEL MONUMENTO	1765	ME
CASA DE LOS MONUMENTOS, la	1773	KO
CASA LLAMADA OSINAGA o LA DEL MONUMENTO	1794	Hip. 7, 236 or.
CASA DE OSINAGA LLAMADA DEL MONUMENTO, la	1800	Esk. (13), 157 or.
CASA DEL MONUMENTO	1809	1C13, 4489, 3 or.
CASA NOMBRADA DEL MONUMENTO, la	1818	Hip. 8, 119 or.
CASA TITULADA DEL MONUMENTO	1855	Hip. 10, 171 or.

Ob.: Etxe honek antzina OSINAGA zuen izena. "Sita en la Calle del Medio desta dicha villa frente del ziminterio nuevo, de dicha Parroquial" (1765)

CASA DEL VICARIO

CASA DEL VICARIO	1809	1C13, 4489, 6 or.
------------------	------	-------------------

Ob.: FERRERIAS kalean.

CONCEJO VIEJO
 CONCEJO VIEJO, la casa titulada 1815 Hip. 8, 103 or.

Ob.: Ik. KONTZEJUZARRA.

CONCEPCIÓN, LA
 CONÇEÇION, monesterio de la 1581 1C13, 4485, 4 or.
 CONCEPZION, conbento del monesteryo de la 1604 1C6, 4337-35, 73 or.
 NUESTRA SEÑORA DE LA CONÇEÇION, monesterio de 1604 1C6, 4337-76, 190 or.
 NUESTRA SEÑORA DE LA CONÇEÇION, monesterio de 1615 1C2, 4245-32, 104 or.
 CONCEPCION, conbento de la 1635 1C6, 4337-109, 280 or.
 NUESTRA SEÑORA DE LA CONPCETION,
 convento de monjas de 1645 1C2, 4245-33, 109 or.
 PURISSIMA CONCEPCION, el convento de la 1678 1C4, 4286, 64 or.
 CONCEPCION, conbento de las religiosas de la 1718 1C7, 4350-30, 90 or.
 CONCEZION, huerta junto a la 1731 HO (III), 51 or.
 YTURRIOZ o CONCEPCION, la huerta del portal de 1758 1C5, 4320, 5 or.
 PURISIMA CONCEPCION, convento de la 1771 Hip. 7
 CONCEPZION, huerta en el termino de 1773 1C6, 4342-9, 64 or.
 CONCEPZION, huerta en el termino de las estradas de la 1773 KO
 CONCEPCION, desde el portal de la 1775 Hip. 7
 CONCEPCION, rio de la 1791 OM, 10 or.
 CONCEPCION, Hospital u Hospicio de la 1792 OM, 169 or.
 CONCEPCION, rio principal que llaman de la 1792 OM, 169 or.
 CONCEPCION, Monasterio de la 1804 Esk. (11), 180 or.
 CONCEPCION, horno de 1808 PC 2 (4/2), 16 or.
 CONCEPCION, orno de la 1809 1C13, 4489, 5 or.
 HORNO, casa llamada 1810 Hip. 8, 46 or.
 CONCEPCION, la heredad de las estradas de la 1810 Esk. (9), 269 or.
 CONCEPCION, casa titulada orno de la 1815 Esk. (8), 22 or.
 CONCEPCION, casa horno titulada de la 1816 Esk. (9), 85 or.
 CONCEPCION, calle de la 1930 PL (7), 49 or.
 CONCEPCIÓN, convento de la 1970 MOND, 81 or.
 CONCEPCION, termino de la 1980 Catal., 6 or.

Ob.: Ik. KONTZEZIÑO A.

CONSOLACIÓN, LA
 CONSOLAZION, otro jaral en la 1671 1C4, 4281, 3 or.
 CONSOLAZION, castañal en el termino de la 1731 HO (III), 59 or.
 CONSOLACION, termino de la 1758 1C5, 4320, 3 or.
 CONSOLACION, el rio de la 1758 1C5, 4320, 8 or.
 SAN AGUSTIN o de la CONSOLACIÓN, convento de 1970 MOND, 81 or.

CÓRDOBA

GORDOBA (igual a CÓRDOBA), Martin (deitura)	*1461	PHG, 232 or.
CÓRDOBA, Catalina (deitura)	*1530	PHG, 148 or.
CORDOVA, casa de	1778	HO (VIII), 93 or.
CORDOBA, la pequeña casa llamada de	1845	1C5, 4314, 4 or.
CORDOVA, el solar de la casa arruinada titulada de	1845	Hip. 10, 10 or.
CORDOBA, casa conocida con el nombre de	1859	Hip. 1, 67 or.

Ob.: FERRERIAS kalean.

"el solar de la casa arruinada titulada de Cordova existente en la calle de las Ferrerías (...) confinante (...) por el otro costado con casa del referido Berrosteguieta, titulada de Salcedo, y por la parte de atrás con la indicada calle de Olarte" (1845)

CUADRA, LA

LA QUADRA, Ochoa Yvannes de (deitura)	1411	EAD-4
LA COADRA, Alonso de (deitura)	1587	1C7, 4346-65, 190 or.
LA QUADRA, otra [casa] llamada	1775	Hip. 7
LA CUADRA, una casa llamada de	1845	Hip. 10, 9 or.
LA CUADRA, la casa y corral llamada de	1847	Hip. 10, 42 or.
LA GUADRA, la casa de	1859	Hip. 1, 40 or.

Ob.: ITURRIOTZ kalean.

DEBA

DEVA, casa (...) conocida en el dia con el de	1860	Hip. 1, 81 or.
---	------	----------------

Ob.: ARRABAL DE LA MAGDALENA.

DEBA, RÍO

DEUA, rio	1571	Gari., II t., 802 or.
DEVA, rio	1625	ISAS, 227 or.
DEVA, rio	1802	DGHE-III, 27 or.
DEVA, rio	1860	Hip. 1, 85 or.
DEVA, rio	1945	AM, 12 or.

Ob.: Ik. DEBA ERREKA.

DEBA ERREKA

DEBA ERREKIE	23; 28; 25	88-33 E
DEBA ERREKIE	23; 28; 25	88-34 AD
DEBA ERREKIE	32; 33	88-41 BE

EGUREN

EGUREN, casa titulada de	1841	Hip. 9, 46 or.
EGUREN, casa llamada de	1861	Hip. 1, 118 or.

Ob.: FERRERIAS kalean.

ELEXPEZAR

ELEXPESAR 39 88-33 E

Ob.: ITURRIOTZ kalera ematen duen parrokiaren albo.

ELKANO

ELCANO, casa titulada de 1860 1C10, 4441, 8 or.

Ob.: FERRERIAS kalean.

ERDIKO KALEA

ERDIKOKALE 1970 MOND, 57 or.

ERDIKO-KALE 1980 Catal., 5 or.

ERDIKO KALE, la calle principal 1987 ARRA, 60 or.

ERDIKO KALIA 37; 38 88-33 E

ERDIKO KALIE 39 88-33 E

Ob.: 1k. CALLE DEL MEDIO.

ERRARTENA

ERRARTENA 40

Ob.: Gaur egun MUZIBAR izenez ezagutzen den tabernari, gerra aurrean ERRARTENA zeritzon (taberna eta etxea).

ERRASTI

HERRAZTI, nogal que llaman 1818 Hip. 8, 120 or.

ERREBALA

ERRIBALean *XV m. PHG, 114 or.

ERREBALean XV m. (1. zatia) TAV, 77 or.

Ob.: "Errebalean andra Milia Lastur-co" (XV m. (1. zatia). Erdaraz ARRABAL DE ABAJO, EL edota ARRABAL DE LA MAGDALENA, EL izenak izan ditu.

ERREBUELTA

ERREBUELTA 40

Ob.: KONTZEZIÑO A eta SAN ANDRES auzoa bitartean oso leku ezaguna zena. Hor errekek bihurgune bandia egiten zuen eta oso leku aproposa zen igeri egiteko.

ERREGETXO

ERREGETXO 39

Ob.: OLARTE kaletik OTALORA LIZENTZIATUA kalera doan kantoi baten bukaeran zegoen baserri hau, bere ganadu, gurdi, ortu eta guzti. Gerra ostean ere baserri zen oraindik. Zabarrekk diotenez, 1942ko ubolde ikaragarrietan behi bat ito zitzaien.

ERREGETXOENA

ERREGETXONA 40

Ob.: Ik. ERREGETXO.

ERTZILLA

HERCILLA, un solar de casa conocida de 1827 Hip. 8, 193 or.

Ob.: FERRERIAS kalean.

ESTRADA DE LA CONCEPCION A ZALDIBAR

ESTRADA QUE DIRIJE DESDE LA
CONCEPCION A ZALDIVAR 1803 1C9, 4396-9, 28 or.

ESTRADA DE ZALDIBAR

ESTRADA QUE BAN A ÇALGUIBAR 1605 1C7, 4347-17, 48 or.

ESTRADA DEL PRADO DE ZALDIBAR

ESTRADA PUBLICA QUE BAN
PARA EL PRADO DE SALGUIBAR 1596 1C2, 4237-1, 1 or.

ESTRADAS, LAS

ESTRADAS, el camino de las 1737 APA 3-39 (10), 63 or.
ESTRADAS, una huerta junto de las 1741 1C13, 4488, 50 or.
ESTRADAS, la huerta de 1755 KO
ESTRADAS, la huerta de 1759 1C5, 4322-6, 18 or.
ESTRADAS, termino de las 1793 Hip. 7, 137 or.
ESTRADAS, huerta sita en las 1800 Hip. 8, 10 or.
ESTRADAS, una huerta en las (...) de esta villa 1826 Esk. (10)
ESTRADAS, caseria titulada de las 1852 Hip. 10, 112 or.

ESTRADETA

ESTRADETA, huerta 1945 AM, 59 or.

ETXEAZPI

ECHE-ASPI, huerta 1945 AM, 321 or.

ETXEONDO

ECHEONDO, huerta / pradera 1945 AM, 11 or.
ECHEONDO, huerta jardin 1945 AM, 321 or.
ECHEONDO, cereal 1945 AM, 139 or.

ETXEOSTE

ECHEOSTE, huerta 1945 AM, 250 or.

ETXETXO

ECHECHO, carretera de 1963 JLA 7-251

FERIALEKUA

FERIAL, nuevo 1987 ARRA, 58 or.

"FERIXALEKU", camino que llevaba al 1987 ARRA, 138 or.

FERIXALEKUE 39 88-33 E

FERRERIAS

FFERRERÍA, en la cal de la 1342 CDM-220, 233 or.

FERRERIAS, calle de *1342 PHG, 584 or.

FERRERIA, calle de la 1429 1C1, 4128

FERRERIAS, calle de 1462 1C1, 4152, 2 or.

HERRERIAS, calle de las 1578 1C7, 4346-67, 197 or.

FERRERIAS, calle de las 1615 EF, 37. gaia

FERRERIAS, calle de las 1646 1C6, 4337-114, 301 or.

HERRERIAS, calle de las 1674 1C2, 4245-18, 59 or.

FERRERIAS o AROZCALE, calle llamada de las 1737 APA 3-39 (10), 96 or.

FERRERIAS, calle de 1738 1C14, 4510, 83 or.

FERRERIA 1773 PC 2, 3 or.

ERRERIA, dos casas (...) en la [calle] de 1802 1C9, 4396-8, 25 or.

HERRERIA, calle de la 1803 Hip. 8, 18 or.

HERRERIAS, calle de las 1810 HO (X)

FERRERIAS, calle de las 1859 Hip. 1, 59 or.

FERRERIAS, calle de 1930 PL (7), 78 or.

FERRERIAS, calle de 1975 MSC, 26 or.

FERRERIAS 37; 38; 39 88-33 E

Ob.: Bai gaur eta bai lehenago ere kale bonen izen nagusia hau izan da, nahiz eta AROZKALE izena ere hartu izan duen. Bestalde, bertakoek egun SORGINKALE ere deitzen diote. Ik. ZURGINKALE.

FUENTE DE LA CONCEPCIÓN, LA

FUENTE TITULADA DE CONCEPCION, 1779 HO (VIII), 188 or.

FUENTE DE LA CONCEPCION, el aial de sobre la 1812 HO (X)

FUENTE DE LA CONCEPCION,
heredad situada en el término de la 1854 Hip. 10, 148 or.

FUENTE DE LA CONCEPCION 1860 Hip. 1, 70 or.

FUENTE DE LA CONCEPCIÓN 1970 MOND, 21 or.

FUENTE (...) DE ITURRIOTZ o de la CONCEPCIÓN 1979 JLA 12-463

FUENTE DE ITURRIOTZ DE LA CONCEPCION 1980 Catal., 5 or.

Ob.: Ik. KONTZEZIÑO KO ITURRIA.

GALARTZA

GALARZA, huerta de la casa de 1792 OM, 169 or.
 GALARZA, una casa (...) conocida por la de 1854 Hip. 10, 168 or.
 GALARSA, casa titulada de 1855 Hip. 10, 177 or.

Ob.: ITURRIOTZ kalean.

GARIBAIOLALDE

GARIBAY-OLALDE, casa solar de *XVII m. PHG, 548 or.
 GARIBAY-OLALDE, casa de 1962 JLA 12-457

GAZTELUONDO

GASTELUONDO 1615 EF, 37. gaia
 GASTELUONDO, lo alto de 1653 A
 GASTELUONDO, junto a 1692 1C3, 4250-12, 2 or.
 GASTELUONDO 1738 1C14, 4510, 84 or.
 GASTELUONDO, un jardín en 1741 1C13, 4488, 51 or.
 GASTELUONDO, Varrío de 1753 Ud
 GASTELUONDO, portal de 1768 Gaz. 16 or.
 GASTELUONDO, porttal de 1768 1C15, 4511, 23 or.
 GASTELONDO, portal de 1780 Gaz
 GASTELUONDO, calle de 1812 PC 2 (4/2), 5 or.
 GAZTELUONDO, termino de 1831 Esk. (5), 104 or.
 GAZTENONDO, huerta en el término de 1851 Hip. 10, 91 or.
 GAZTELUONDO, termino de; calle publica de 1854 Hip. 10, 167 or.
 GAZTELUONDO, huerta existente en el término de sobre 1856 Hip. 10, 182 or.
 GAZTELUONDO, huerta 1945 AM, 319 or.
 GAZTELUONDO, portal de 1975 VALLE(I), 22 or.

GASTELONDO 37; 38 88-33 E
 GASTELUONDO 39 88-33 E

Ob.: "...el Nuevo Portal que se ha de herijir en Gasteluondo" (1768).

"Abertura de nueva Almoneda, y remate de los dos Portales de Gastelondo, y del Portal del Rebal de esta villa, desmoronar lo el de Gastelondo, y buelto a poner en el de Arrabal, y desmoronar este, y poner en Gastelondo..." (1780)

GERRA

GUERRA, la casa 1987 ARRA, 319 or.

Ob.: Ik. GERRAENEA.

GERRAENEA

GUERRA-ENEA, casa solar de	1921	GGPV, 1054 or.
GUERRA-ENEA, Palacio de	1970	MOND, 98 or.

Ob.: "En el ángulo NE. de la muralla se levantaba el "torreón de Mugaibe", sobre cuya base, que tiene un macizo de 4,30 metros de fondo, se construyó, en 1766, la actual casa solar de "Guerra-enea", en la plazuela de San Francisco, propiedad y residencia del notable heraldista don Juan Carlos de Guerra" (1921). Gaur beste eraikuntza bat dago jauregia zegoen lekuan.

GOIKO OBALU

GOIKO OBALU, explanada	1970	MOND, 84 or.
GOIKOBALU	37; 38; 40	88-33 E
GOIKO OBALU	39	88-33 E

Ob.: SANTA BARBARA gaineko zirkulua. Hor garai batean zezenketak egiten ei ziren.

GOIKOETXE

SALINAS (GOICOECHE), casa solar de	*XVII m. (1. zatia)	PHG, 647 or.
GOICOECHE, casa solar y armera de	*XVIII m.	PHG, 558 or.

GOIKOTXE	37; 38	
----------	--------	--

Ob.: "Casa solar y armera de Salinas, conocida generalmente con el nombre de Goicoeche en el arrabal de Gazteluondo" (XVIII m.). Bestalde, etxe bera izatekotan, hirugarren izen batez ere ezagutua izan zen: EL ANGEL.

HORNO DE SANSON

ORNO DE SANSON	1809	1C13, 4489, 7 or.
HORNO DE SANSON, casa conócida con el	1859	Hip. 1, 67 or.

Ob.: OLARTE auzoan (1809) edo kalean (1859).

HOSPICIO

HOSPICIO, casa	1796	Esk. (14), 63 or.
HOSPICIO, los terrenos de la casa	1825	Hip. 8, 151 or.
OSPICIO, puente del	1830	Esk. (5), 252 or.

Ob.: "... de las Religiosas del Convento de San Agustin extramuros de esta villa" (1796)

HOSPITAL, EL

HOSPITAL, otra [huerta] pegante al	1731	HO (III), 48 or.
HOSPITAL, una huerta en el termino del	1731	HO (III), 58 or.
HOSPITAL, entre las estradas del	1755	KO

HOSPITAL DE PEREGRINOS, EL

HOSPITAL DE PEREGRINOS, castañal correspondiente al	1737	APA 3-39 (10), 51 or.
HOSPITAL DE PEREGRINOS	1779	HO (VIII), 254 or.
HOSPITAL NUEVO DE PEREGRINOS	1969	JLA 10-390

HOSPITAL NUEVO, EL

OSPITAL NUEBO, heredad e mançanal que esta tras el	1553	D
--	------	---

Ob.: Hau eta HOSPITAL DE PEREGRINOS bat direlakoan nago.

HOSPITAL VIEJO, EL

OSPITAL VIEJO, la casa y huerta que esta junto el	1553	D
HOSPITAL VIEJO, la huerta que hé y tengo enfrente del	1789	OM, 3 or.

Ob.: Hau eta MADALENA izenekoa bat direlakoan nago.

IKUSTEDER

ICUSTEDER, pradera manzanal	1945	AM, 190 or.
IKUSTE-EDER o de LUCO, el chalet de	1974	JLA 2-55
IKUSTE-EDER, chalet	1975	MSC, 36 or.

INDIANO

YNDIANO, el jardin de la casa llamada del	1854	Hip. 10, 154 or.
---	------	------------------

Ob.: Ik. INDIANOKOA.

INDIANOKOA

INDIANOKA, casa solariega (...) conocida por	*1669	PHG, 461 or.
YNDIANOCUA, casa de	1852	Hip. 10, 110 or.
YNDIANOCUA, el jardin de la casa llamada	1855	Hip. 10, 174 or.
INDIANOCOA, la casa titulada	1856	Hip. 10, 183 or.
YNDIANOCOA, casa de	1857	Hip. 1, 7 or.

Ob.: ITURRIOTZ kalean, plazaren aurrean.

INTXAURRONDO

YNCHAURRONDO, desde	1768	Gaz., 9 or.
YNCHAUR-ONDO	1773	PC 2, 337 or.
YNCHURONDO, caseria de	1798	Hip. 8, 5 or.
YNCHAURONDO, casa de	1799	Esk. (14), 125 or.
YNCHAUR ONDO	1808	PC 2 (4/2), 17 or.
YNCHAURRUNDO, la caseria de	1822	Hip. 8, 140 or.
YNCHAURONDO, la casa llamada	1854	Hip. 10, 167 or.
YNCHAURRONDO, casa denominada	1856	Hip. 10, 191 or.
YNCHAURRHONDO, caserio de	1862	Hip. 1, 162 or.

INTXAURRONDO, lugar denominado	1970	MOND, 28 or.
INTXAURRONDO o TXOZAGORRI, cuesta de	1975	MSC, 95 or.

INTXAURRONDO 37; 38; 39; 40

Ob.: Baserria aspaldi desagertu zen. Hau, TXOZAGORRI bezala, 1992an San Andres auzoan sartu nuen, batzuetan auzo hartako baserri-zerrendetan azaltzen baita. Jendeak TXORTENA izenez ere ezagutu izan du.

IRADISOLA

IRADI-SOLA, Palacio de	*1868	PHG, 548 or.
------------------------	-------	--------------

IRAMAIN

IRAMAIN, Martin (deitura)	*1566	PHG, 281 or.
YRAMAYN, Simona de (deitura)	1593	1C7, 4346-1, 2 or.
YRAMAIN, Casa de	1768	1C15, 4511, 22 or.
YRAMAIN, la casa principal de	1796	Esk. (14), 186 or.
YRAMAIN, casa torre de	1856	Hip. 1, 1 or.

Ob.: "Sita y bien notoria en la calle de medio frente al Portal del Juego de Pelota" (1796)

ITURRI

YTURRI, casa nueva de	1809	1C13, 4489, 4 or.
YTURRI, casa titulada de	1858	Hip. 1, 23 or.

Ob.: Hau eta ITURRIKOA bat dira.

ITURRIKOA

YTURRICOA	1808	PC 2, (4/2), 16 or.
YTURRICOA, la de	1810	HO (X)
YTURRICOA, casa y antepuerta de	1819	Hip. 8, 126 or.

Ob.: Ik. ITURRI.

ITURRIOTZ

ITURRIOÇ kalean	XV m. (1. zatia)	TAV, 77 or.
ITURRIOZ, calle de	*1402	PHG, 475 or.
ITURRIOTZ, una huerta en el termino de	*1402	PHG, 475 or.
YTURRIOS, calçada que estava ençima de la fuente de	1411	EAD-3, 18 or.
YTURRIOS, la puerta de	1411	EAD-3, 16 or.
YTURRIOS, hasta çima de la sierra de	1411	EAD-3, 18 or.
YTURRIOS, una huerta por parte de	1429	1C1, 4128
ITURRIOS, Iohan de (deitura)	1461	EAD-12, 1 or.
YTURRIOZ, la fuente de	1475	HO (1), 22 or.
YTURRIOS, calle de	1493	1C1, 4174, 2 or.
YTURRIOZ, Garçia d (deitura)	1515	D

YTURRIOZ, casa y heredad de la fuente de	1553	D
YTURRIOS, fuente de	1596	1C2, 4237-1, 1 or.
YTURRIOS, el portal de	1596	1C2, 4237-1, 1 or.
YTURIOZ, sobre la presa de	1597	1C2, 4245-23, 70 or.
YTURIOZ, la cassa y heredad de	1611	1C2, 4241-1, 1 or.
ITURRIOZ, fuente en	1625	ISAS, 229 or.
YTURRIOS, termino de	1645	1C2, 4245-33, 109 or.
YTURRIOZ, portal de	1671	1C7, 4350-24, 70 or.
YTURRIOZ, convento de las monxas franciscanas de	1672	D
YTURRIOZ, la guerta del portal de	1718	1C7, 4350-30, 94 or.
YTURRIOZ, la huerta del termino de	1731	HO (III), 54 or.
YTURRIOS, termino de	1742	M, 3 or.
YTURREOZ; YTURRIOZ, calle de	1753	Ud.
YTURRIOZ, casas que llaman de	1753	Ud.
YTURRIOZ o CONCEPCION, la huerta del portal de	1758	1C5, 4320, 5 or.
YTURRIOZ, la Casa de la Fuente de	1773	1C15, 4511, 40 or.
YTURRIOZ, Puente de	1775	Hip. 7
ITURRIOTS	1773	PC 2, 304 or.
YTURRIOTZ, heredad (...) en el termino de	1790	OM, 120 or.
YTURRIOTZ, calle de	1790	OM, 40 or.
ITURRIOTZ, arrabal llamado	1802	DGHE-III, 31 or.
ITURRIOZ ó BEDOÑALARRA, el [monte] de	1802	DGHE-III, 31 or.
YTURRIOTS	1871	1C16, 4519, 13 or.
ITURRIOZ, Puerta del cantón de	1970	MOND, 93 or.
ITURRIOTZ o de la CONCEPCIÓN, fuente (...) de	1979	JLA 12-463
ITURRIOTZ DE LA CONCEPCION, fuente de	1980	Catal., 5 or.
<i>ITURRIOS</i>	37; 38	88-33 E
<i>ITURRIOTZ</i>	39	88-33 E

Ob.: "...era el camino ordinario {gaurko Iturriotz kalea} para ir a la única fuente del pueblo por entonces de Iturriotz ó de la Concepción" (1979)

ITURRIOTZ, SANTA CRUZ DE

SANTA CRUZ DE ITURRIOZ, hermita	1625	ISAS, 220 or.
SANTA CRUZ DE YTURRIOZ, termino de	1738	HO (VII)
SANTA CRUZ DE YTURRIOS, hermita de	1741	ZL
SANTA CRUZ DE YTURRIOZ, hermita de	1750	ZL, 25 or.
SANTA CRUZ o SAN ANTONIO, hermita de	1779	HO (VIII), 187 or.
SAN ANTONIO ó SANTA CRUZ, casa hermita de	1796	Esk. (14), 225 or.
SAN ANTONIO ó SANTA CRUZ DE ITURRIOZ, ermita	1969	JLA 10-390

Ob.: Edo, beste izenez, SAN ANTONIO.

ITURRIOZBURU, SANTA CRUZ DE
 SANTA CRUZ DE YTURRIOZ-BURU, termino de 1768 ZL, 139 or.

ITURRIOZKALE

ITURRIOZ-CALE	*1593	PHG, 298 or.
YTURRIOSCALE, la calle publica de	1596	1C2, 4237-1, 1 or.
YTURRIOSCALE, las casas de	1731	HO (III), 53 or.
YTURRIOZCALLE, en	1731	HO (III), 53 or.

ITURRIZAR

YTURRIZAR, heredad en el término de 1848 Hip. 10, 53 or.

JAUREGI

JAUREGUI, Fortuño (deitura)	*1420	PHG, 299 or.
JAUREGUI, Luys de (deitura)	1516	D
JAUREGUI, la casa de la calle de	1731	HO (III), 50 or.

JULDAIÑENA

JULDAIÑENA 40

Ob.: Etxea, ZARUGALDEN.

KEREXAZU

QUEREXAZU, casa llamada de 1799 Esk. (14), 128 or.

KOLETO

COLETO, la casa meson de	1810	Esk. (9), 270 or.
COLETO, casa titulada de	1814	Esk. (8), 93 or.
COLETO, casa llamada de	1814	Hip. 8, 95 or.
COLETO, meson llamado de	1815	Hip. 8, 106 or.
COLETO, casa llamada Posada de	1861	Hip. 1, 120 or.

Ob.: "Casa titulada de Coleto sita en la plaza pública de esta villa" (1814)

KONDEENA

KONDIENA 40

Ob.: Lehenago borrela deitzen zitzaion MONTERRON jauregiari.

KONDEKO ZUBIA

CONDEKUA, puente de 1970 MOND, 115 or.

KONDEKO SUBIXE 39; 40

Ob.: Orain erreka estalia badago ere, duela ez bainbeste urte zubia zegoen MONTERRON parean.

KONKON

CONCÓN, panadería de	1974	JLA 2-55
CONCÓN, panadería de	1980	Catal., 5 or.

Ob.: Ik. KONKONENA.

KONKONENA

KONKONENA	37; 38; 40	
-----------	------------	--

Ob.: ZARUGALDEN.

KONTZEJUZARRA

CONSEJO SARRA, la casa llamada	1819	Hip. 8, 121 or.
CONSEJO SARRA, casa llamada	1828	Hip. 8, 197 or.
CONSEJO ZARRA, casa llamada	1850	Hip. 10, 67 or.
CONSEJUZARRA, la casa titulada	1854	Hip. 10, 164 or.
CONSEPE-SARRA, casa llamada	1861	Hip. 1, 123 or.

Ob.: ITURRIOTZ kalean, plazan. Ik. CONCEJO VIEJO.

KONTZEZIÑO

KONTZESIÑUE	37; 38; 39	88-33 E
-------------	------------	---------

Ob.: Ik. CONCEPCIÓN, LA.

KONTZEZIÑOKO ITURRIA

KONTZESIÑOKO ITURRIXE	37; 38	
-----------------------	--------	--

Ob.: Iturri hau lehenago orain dagoen lekutik 50en bat metro mendi alderago zegoen. Ik. FUENTE DE LA CONCEPCIÓN, LA.

KORTAZAR

CORTAZAR, Juan García (deitura)	*1391	PHG, 149 or.
CORTAZAR, un Aposiento de	1741	1C13, 4488, 51 or.
CORTAZAR, la casa de	1764	KO
CORTAZAR, casas principales de	1775	Hip. 7
CORTAZAR, las casas maior y menor llamadas de	1790	Hip. 7, 231 or.
CORTASAR, casa intitulada	1807	Esk. (13), 26 or.
CORTTAZAR, casa (...) titulada de	1814	Hip. 8, 94 or.
CORTASAR, casa titulada de	1841	Hip. 9, 48 or.

Ob.: ITURRIOTZ kalean.

KORTAZAR MAYOR

CORTAZAR MAYOR, casa (...) titulada de	1847	Hip. 10, 42 or.
--	------	-----------------

CORTAZAR MAYOR, la casa de 1855 Hip. 10, 170 or.

Ob.: ITURRIOTZ kalean.

KORTAZAR MENOR

CORTAZAR MENOR, casa titulada 1847 Hip. 10, 42 or.

CORTAZAR MENOR, casa titulada 1855 Hip. 10, 171 or.

Ob.: ITURRIOTZ kalean.

KRUZEKOA

CRUCECUA, casa llamada 1811 Hip. 8, 50 or.

Ob.: ITURRIOTZ kalean.

LAGAIS

LAGAIS, la casa llamada de 1859 Hip. 1, 40 or.

Ob.: AROZKALEn.

LARREA

LARREA, casa de 1809 1C13, 4489, 4 or.

LEORRENA

LIORRENA 40 88-33 E

Ob.: Etxea, ZARUGALDEn. Udalako LEORRAGA baserriko seme batek egin zuen etxe hau gerra aurrean.

LIRIOKOA

LIRIOCOA 1809 1C13, 4489, 7 or.

Ob.: 177 zenbakia zuen etxea, ZARUGALDEn (1809)

LOITI

LOITI, solar o huerta de la casa principal de 1776 Hip. 7

LOITI, casa solar de 1975 MSC, 28 or.

Ob.: FERRERIAS kalean.

LUKO

LUCO, el chalet de Ikuste-eder o de 1974 JLA 2-55

LUKO, el bola-toki de 1987 ARRA, 269 or.

Ob.: "Los alemanes instalaron una batería antiaérea en el bola-toki de Luko, detrás de Santa Bárbara" (1987). Ik. LUKOENA.

LUKOENA

LUKUENA 40 88-33 E

Ob.: Ik. LUKO.

MADALENA

MAGDALENA, la puerta de la	*1454	PHG, 112 or.
MADALENA, Juan de Echabarria, mayordomo de la	1475	HO (1), 12 or.
MADALENA	XVI m.	TAV, 83 or.
MADALENA Y DE SANT LAZARO, la dicha casa de la	1541	D
MADALENA, casa e hospital de la	1553	D
MAGDALENA, hospital y hermita de la	*1577	PHG, 482 or.
MADALENA, heredad de la	1604	1C6, 4337-88, 222 or.
MAGDALENA, hermita la	1625	ISAS, 220 or.
MAGDALENA, herreria de la	1625	ISAS, 236 or.
MAGDALENA, hermita de la	1661	AH
MAGDALENA, Ospital de la	1661	AH
MAGDALENA, la puente de la	1713	1C6, 4337-14, 19 or.
MAGDALENA, otro [manzanal] en la	1731	HO (III), 59 or.
MADALENA, hermita de la	1741	1C13, 4488, 51 or.
MAGDALENA, heredad del hospital de la	1753	ZL, 81 or.
MAGDALENA, el puente de la	1772	KO
MAGDALENA, hermita antigua de la	1809	Hip. 8, 39 or.
MAGDALENA, heredad (...) en el termino de	1812	Hip. 8, 80 or.
MADALENA, ermita de la	1833	Hip. 9, 21 or.
MADALENA, ospital viejo de la	1836	Hip. 9, 29 or.
MAGDALENA, puente titulado de la	1851	Hip. 10, 93 or.
MAALA	1930	PL (7), 135 or.
MAALA, el puente llamado hoy de	1964	TAV, 88 or.
MAGDALENA y SAN LÁZARO, hospital viejo de la	1969	JLA 10-390
MAALA, término de	1975	MSC, 100 or.
MAGDALENA o de SAN LÁZARO, Hospital de la	1975	MSC, 44 or.
MAALA, panadería de	1987	ARRA, 33 or.
MAALA, el campo de	1987	ARRA, 65 or.
MAGDALENA, trinquete de la calle	1987	ARRA, 47 or.
MALA	37; 38	88-33 E
MAALA	39	88-33 E

Ob.: "casa (...) sita en el puente de la Magdalena, en el sitio donde existio la hermita de dicha Santa"
 (...) "alinda por mediodia con el camino para el Campo Santo, por oriente con fragua y huerta, y
 con esta y jaral tambien por norte..." (1853)

MADALENAKO SOLOA

MAALACOSOLUA, puro raso pradera 1945 AM, 158 or.

MADALENAKO ZUBIA

MALAKO SUBIXE 37; 38 88-33 E

MAALAKO SUBIXE 23 88-33 E

MADALENAOSTE

MAGDALENAOSTE, una huerta con su casa en 1731 HO (III), 67 or.

MAGDALENOSTE, termino que llaman de 1737 APA 3-39 (10), 37 or.

MAGDALENAOSTE, heredad de 1741 1C13, 4488, 50 or.

MAGDALENOSTE, termino de 1813 Esk. (7), 23 or.

MAIXOR

MAIXOR, la casa palacio Resusta, conocida por 1978 JLA 2-55

RESUSTA "MAIXOR", casa 1978 JLA 12-429

MAIXOR 37; 38

Ob.: ITURRIOTZ kaleko jauregi bonen izena RESUSTA bazen ere, MAIXOR izenaz ezagutzen zuen jendeak.

MARKO

MARCO, monte de 1558 1C7, 4346-7, 31 or.

MARCO, termino que por su nombre se llama 1558 1C7, 4346-7, 31 or.

MARCO, al pie de 1602 1C7, 4346-68, 203 or.

MARCO, la huerta de 1604 1C6, 4337-35, 73 or.

MARCO, otra [huerta] en el termino de 1731 HO (III), 48 or.

MUGAIBE o MARCO, huerta en 1737 APA 3-39 (10), 82 or.

MARCO, jaro del termino de 1775 Hip. 7

MARCO, hacienda de 1794 Esk. (15), 131 or.

MARCO, huerta en las estradas de 1817 Esk. (9), 129 or.

MARCO, monte llamado 1862 Hip. 1, 162 or.

MARCO, cereal / pradera 1945 AM, 61 or.

MARKOALDE

MARKO'ALDE, hasta 1975 MSC, 59 or.

MARKOETXEBARRI

MARKOETXEBARRI 39; 40 88-33 E

MARKONDO

MARCOHONDO, una huerta de Ortuestrada en 1593 1C7, 4346-10, 39 or.

MARCOHONDO, la huerta (...) que es en 1596 1C7, 4347-1, 2 or.

MELENASOLAR

MELENASOLAR, la meatad del solar de casas llamado 1468 1C1, 4162

Ob.: FERRERIAS kalean.

MITARTE

MITARTE, Pascual Pérez (deitura) *1461 PHG, 396 or.
 MITARTE, casa titulada 1841 Hip. 9, 44 or.
 MITARTE, casa de 1846 Hip. 10, 13 or.
 MITARTE, casa denominada de 1862 Hip. 1, 144 or.

Ob.: ITURRIOTZ kalean.

MONDRAGÓN / MONDRAGOE

MONDRAGÓN, puebla (...) a que nos ponemos nombre 1260 CDM-24, 37 or.
 MONDRAGÓN, conçeio de 1262 CDM-25, 39 or.
 MONDRAGÓN, las venas de la ferreria de 1262 CDM-26, 40 or.
 MONDRAGÓN, villa de 1281 CDM-38, 51 or.
 MONDRAGÓN, conçeio de 1295 CDM-69, 79 or.
 MONDRAGÓN, villa de 1317 CDM-124, 128 or.
 MONDRAGÓN, los fueros e franquezas que an los de 1324 CDM-144, 146 or.
 MONDRAGÓN, a 1324 CDM-144, 147 or.
 MONTE ARAGÓN, lugar de 1332 CDM-171, 176 or.
 MONDRAGÓN, los [pobladores] de 1335 CDM-186, 191 or.
 MONDRAGÓN, omnes buenos que moran en el varrio de 1342 CDM-220, 233 or.
 MONDRAGON, ferreria de 1395 OH(Dok. 13)
 MONDRAGOE *XV m. PHG, 114 or.
 MONDR<A>GOE XV m.(1. zatia) TAV, 76 or.
 MUNDRAON, MUDRAGON, villa de 1430 EAD-7
 MONDRAGOE XVI m. TAV, 83 or.
 MONDRAGON, villa de 1527 1C6, 4337-19, 30 or.
 MONDRAGON, villa de 1571 Gari., II t., 963 or.
 MONDRAGON, casa de 1625 ISAS, 117 or.
 MONDRAGON, villa de 1663 1C6, 4337-17, 24 or.

MUNDRAUE 00 88-33 E
 MONDRAUE 23; 09; 30 88-33 E

Ob.: "... los pobladores de la puebla que es en Léniz que avie ante nombre Arrasate a que nos ponemos nombre Mondragón..." (1260)

"Mondr<a>goeri artu deusat gorroto" (XV m. (TAV)). Eta Arrasateko erreketaz (1448): "Erre deçagun Mondragoe" (XVI m. (TAV))

MONTERRON

MONTERRÓN, conde de *1689 PHG, 51 or.
 MONTTERRON, casa de 1768 1C15, 4511, 23 or.

MONTERRON, villa de	1830	Esk. (5), 94 or.
MONTERRON, condado de	1830	Esk. (5), 97 or.
MONTERRÓN, Palacio de	1970	MOND, 93 or.

MONTERRON 37; 38; 39; 40 88-33 E

Ob.: "Montarrón es una villa próxima a Alcalá de Henares ; por error del pendolista encargado de extender el Real Despacho la "a" de Montarrón fue trocada por una "e", y así ha continuado hasta nuestros días" (1970)

Hiriko planoetan MONTERROI (parkea, jauregia) agertzen bada ere, badirudi bertako euskaldunek MONTERRON deitu izan diotela. Dena den, beste izenez eta sarriago KONDIENA deitu izan zaio.

MONTXON

MONTXON 39

Ob.: SAN FRANTZISKO aurrean zegoen etxe baten izena.

MUGAIBE

MUGAIBE, un manzanal en	*1457	PHG, 480 or.
MUGAYBA, el mañanal de	1553	D
MUGAYBE, las huertas de	1558	1C7, 4346-7, 31 or.
MUGAYBE, la parte de	1593	1C7, 4346-10, 39 or.
MUGAIVE, manzanal y tierras de	1731	HO (III), 55 or.
MUGAIBE o MARCO, huerta en	1737	APA 3-39 (10), 82 or.
MUGAIBE, castañal en el termino de	1775	Hip. 7
MUGAIBE, rio de	1795	Esk. (15), 53 or.
MUGAIBE, orno de	1809	1C13, 4489, 7 or.
MUGAIBE, termino nombrado de	1813	Hip. 8, 91 or.
MUGAIBE, casa horno de	1848	Hip. 10, 49 or.
MOGAIDE, una casa existente en	1853	Hip. 10, 144 or.
MUGAIBE, caserío de	1855	Hip. 10, 178 or.
MUGAIRE, huerta llamada	1859	Hip. 1, 53 or.
MUGAIBE, huerta llamada de	1859	Hip. 1, 62 or.
MUGAIBE, casa de	1861	Hip. 1, 110 or.
MUGAIBE, torreón de	1921	GGPV, 1054 or.
MUGAIBE, la antigua torre	1970	MOND, 57 or.

MUNAR

ASPOROSA (MUNAR), caserío	1887	PC 4 (7/4)
MUNAR, caserío	1945	AM, 9 or.
ASPOROSA (MUNAR), ferrería de	1983	APUN, 148 or.

MÚNAR 37; 38; 39; 40 88-33 E

Ob.: Baserri hau zegoen lekuan orain etxeak daude eta inguruari MUNAR deitzen zaio. Baserria

bota zenean (1972an), jendeak izen horrekin ezagutzen zuen, baina aurreragoko izen jatorra ASPOROZA zen.

MURALLA, LA

MURALLA, casa llamada de la 1737 APA 3-39 (10), 74 or.

Ob.: Ik. MURALLAKOA.

MURALLAKOA

MURALLACOA, casa que llaman	1775	Hip. 7
MURALLACOA, casa llamada	1792	Esk. (16), 33 or.
MURALLACOA	1809	1C13, 4489, 5 or.
MURALLACOA, termino llamado	1810	Esk. (9), 223 or.
MURALLACOA, casa de	1830	Esk. (9)
MURALLACOA, la fragua de	1862	Hip. 1, 129 or.

Ob.: ITURRIOTZ kalean. Ik. MURALLA, LA.

MUTUSEANA

MUTUSIENA 37; 38

Ob.: Horrela deitzen omen zioten "Doña Rosa" zeritzan emakume baten ITURRIOTZ kaleko etxeari, haren gizona mutua zela eta.

MUZIBAR

MUXIBAR 22; 37; 38; 39; 40 88-33 E

Ob.: Berez izena aspalditik han egon den tabernari badagokio ere, puntu oso inportantea da Arrasaten, Elorriorako bidea baste den lekuan. Izenak San Andresko baserriarekin du zerikusia, hango jatorria baitzuen taberna hartu zuenak. Dena den, MUZIBAR gerra osteko izena da, lehenago ERRARTENA deitzen zitzaion.

NUESTRA SEÑORA DE LA MISERICORDIA

NUESTRA SEÑORA DE LA MISERICORDIA, casa y monesterio de	1548	1C10, 4417
NUESTRA SEÑORA DE LA MISERICORDIA, conbento (...) de	1548	1C10, 4417
NUESTRA SEÑORA DE LA MISERICORDIA, cassa de	1553	1C10, 4420, 3 or.
NUESTRA SEÑORA DE LA MISERICORDIA, conbento de	1614	1C7, 4346-69, 205 or.
MISERICORDIA, monesterio de la	1617	1C7, 4346-45, 141 or.
NUESTRA SEÑORA DE LA MISERICORDIA, combento e monesterio de	1621	1C3, 4252, 1 or.
MISERICORDIA, convento de religiosas de la	1671	1C5, 4305-6, 21 or.
NUESTRA SEÑORA DE LA MISERICORDIA, combento de	1709	1C5, 4305-8, 26 or.
MISERICORDIA, casa de la	1792	1C15, 4511, 114 or.

MISERICORDIA, Hospicio ó casa de	1803	Hip. 3, 1 or.
MISERICORDIA, casa Hospicio de	1809	Hip. 8, 39 or.
MISERICORDIA, puente de la	1830	Esk. (5), 251 or.
MISERICORDIA, casa	1830	Esk. (5), 245 or.
MISERICORDIA, casa de	1855	Hip. 10, 171 or.

Ob.: Ik. SAN AGUSTIN.

"Convento de las religiosas profesas de Nuestra Señora de la Misericordia (...) de la borden del señor Sant Agustin" (1548)

OKARIZ

OCARIZ, solar de; casa de	*XVI m.	PHG, 499 or.
---------------------------	---------	--------------

OKENDO

OQUENDO, Pedro de (deitura)	*1426	PHG, 450 or.
OQUENDO, casa de	1625	ISAS, 117 or.
OQUENDO, la casa de	1797	Esk. (14), 29 or.
OQUENDO, casa titulada de	1804	Hip. 8, 22 or.
OQUENDO, casa principal de	1830	Hip. 8, 227 or.
OQUENDO, casa de	1840	1C12, 4467, 1 or.
OQUENDO, huerta principal de	1847	Hip. 10, 37 or.
OQUENDO, casa	1970	MOND, 101 or.
OQUENDO, Palacio de	1987	ARRA, 136 or.

OKENDO	38	88-33 E
--------	----	---------

Ob.: Hau eta ondoko OKENDOKO ETXEA eta OKENDOKOA bat dira.

OKENDOKO ETXEA

OKENDOKO ETXIE	37	88-33 E
----------------	----	---------

Ob.: Ik. OKENDO.

OKENDOKOA

OQUENDOCOA, casa solar conocida por	1929	PHG, 498 or.
OKENDOKUA	1987	ARRA, 154 or.
OKENDOKUA o el TRINKETE	1987	ARRA, 122 or.

Ob.: "la casa solar de Barrutia-Zabala (XVII m.), conocida hoy por Oquendocoa en el arrabal de la Magdalena" (1929)

"En la primavera de 1935 el Sindicato Libre se apoderó de Okendokua. La UGT abrió una oficina justo al lado, sobre el bar "Aizkora" (1987).

Ik. OKENDO.

OLAENA

OLAENA, casa titulada	1861	Hip. 1, 106 or.
-----------------------	------	-----------------

Ob.: Hau eta OLAKOA bat dira.

OLAKALE

AROZCALLE ú OLACALLE, una casa (...) radicante en 1850 Hip. 10, 73 or.

Ob.: Ik. AROZKALE eta FERRERIAS.

OLAKOA

OLACOA, molino de 1779 HO (VIII), 76 or.
 OLACUA, casa principal, llamada 1790 OM, 20 or.
 OLACUA, las dos casas llamadas de 1801 Hip. 8, 15 or.
 OLACOA, casa de 1809 1C13, 4489, 8 or.

Ob.: Ik. OLAENA.

OLALDE

OLALDE, Martin d' (deitura) 1461 EAD-12, 1 or.
 OLALDE, casa de 1625 ISAS, 117 or.
 OLALDE, la casa de 1737 APA 3-39 (10), 76 or.
 OLALDE, (denominación toponímica de) 1970 MOND, 18 or.

OLAOSTE

OLAOSTE, molino de 1790 OM, 60 or.
 OLAOSTE PRIMERO 1808 PC 2 (4/2), 17 or.
 OLAOSTE SEGUNDO 1808 PC 2 (4/2), 17 or.
 OLAOSTE, Molino de 1809 1c13, 4489, 8 or.
 OLAOSTE, el de 1812 HO (X)
 OLAOSTE, molino de 1861 Hip. 1, 105 or.
 OLAOSTE, la casa de 1862 Hip. 1, 129 or.
 OLA OZTE, huerta 1945 AM, 307 or.
 OLOSTE, casa-caserío de 1975 MSC, 49 or.
 OLA-OSTE, casa denominada de 1983 APUN, 149 or.

OLOSTE 22; 37; 38; 39; 40 88-33 E

Ob.: Etxea zein errota ZARUGALDEN zeuden. Egia esan gaur egun ere etxea, berriztatua badago ere, ban dago.

OLARIAGA

OLARIAGA, Pero Ochoa d' (deitura) 1515 D
 OLARIAGA, la [casa] de 1859 Hip. 1, 59 or.

Ob.: FERRERIAS kalean.

OLARTE

OLARTE, la ferrería de	*XVI m.	PHG, 133 or.
OLARTE	*1577	PHG, 482 or.
OLARTE, herrería de	1596	1C7, 4347-1, 2 or.
OLAARTE, la herrería de	1604	1C6, 4337-35, 73 or.
OLAARTE, herrería que tenemos en	1604	1C6, 4337-76, 191 or.
OLARTE, (...) por detrás con	1611	1C2, 4241-1, 1 or.
OLAARTE, guertas que tenemos en el término de	1650	1C7, 4346-29, 97 or.
OLARTE, un orno en (...) de cocer pan	1671	1C4, 4281, 3 or.
OLARTE, solar que antes fue fragoa que tengo en la rroonda de	1675	1C7 4338-9, 30 or.
OLAARTE, barrio de	1729	1C7, 4338-18, 67 or.
ÓLAARTE, huerta de	1729	1C7, 4338-18, 67 or.
OLARTE, la herrería de	1731	HO (III), 48 or.
OLARTE, varrio de	1742	EF, 23. gaia
OLARTE, huerta llamada de	1743	1C5, 4316, 1 or.
OLARTE, ronda de	1776	Hip. 7
OLAARTE, la calle o camino de dichas cercas de	1791	OM, 194 or.
OLARTE, arrabal	1802	DGHE-III, 27 or.
OLARTE, calle llamada	1803	1C9, 4404, 4 or.
OLARTE, fraguas y tejabana de	1803	Hip. 8, 20 or.
OLA-ARTE, calle de	1855	Hip. 10, 171 or.
OLAARTE, la fragua de	1859	Hip. 1, 40 or.
OLARTE, Puerta de la bajada del cantón de	1970	MOND, 93 or.
OLARTE, portal de	1970	MOND, 29 or.
OLARTE, cantón de	1979	JLA 12-463

OLARTE 37; 38; 39

OLARTEKALE

OLARTEKALE	1970	MOND, 57 or.
------------	------	--------------

ORO

ORO, Pedro García de (deitura)	*1367	PHG, 475 or.
ORO, casas principales de	*1577	PHG, 481 or.
ORO, Maria Lopez de (deitura)	1578	1C7, 4346-67, 197 or.
ORO, casa de	1625	ISAS, 117 or.
ORO, cassas prinzipales de	1671	1C4, 4281, 2 or.
ORO, casas principales antiguas de	1789	OM, 3 or.
ORO, la casa torre de	1802	Esk. (12), 52 or.

Ob.: ERDIKO KALEAN.

OROSANTAMARIA

ORO-SANTA MARIA, casa principal llamada	1791	OM, 10 or.
---	------	------------

Ob.: ERDIKO KALEAn.

ORTUESTRADA

ORTUESTRADA, una huerta de	1593	1C7, 4346-10, 39 or.
ORTUESTRADA, la parte que llaman	1594	1C6, 4337-48, 110 or.
ORTUESTRADA, la huerta que he y tengo en	1596	1C7, 4347-1, 2 or.
ORTUESTRADA, huerta que tenemos en	1614	1C7, 4346-69, 206 or.
ORTUESTRADA, termino de	1731	HO (III), 48 or.
ORTUESTRADA, una huerta en	1731	HO (III), 55 or.
URQUIAGA u ORTUESTRADA, huerta en el termino de	1737	APA 3-39 (10), 65 or.
ORTUESTRADA, huerta en el termino de	1775	Hip. 7

Ob.: MARKO ondoan.

OSINAGA

OSINAGA, Pascual (deitura)	*1353	PHG, 491 or.
OSINAGA, casa de	1625	ISAS, 117 or.
OSINAGA, casa llamada antiguamente	1765	ME
OSINAGA, casa llamada	1791	Hip. 7
OSINAGA ó la del MONUMENTO, casa llamada	1794	Hip. 7, 236 or.
OSINAGA, la casa de	1800	Esk. (13), 157 or.

Ob.: Ik. CASA DEL MONUMENTO, LA.

OSTEKOETXEA

OSTEKO-ETXEA, casa solar de	1986	JLA 2-55
-----------------------------	------	----------

Ob.: Ik. BARRUTIAMENDIA y GABIRIA

OTALORA

OTALORA, Martin Ruiz (deitura)	*1315	PHG, 493 or.
OTALORA, Iohán Martínez de (deitura)	1334	CDM-181, 183 or.
OTALORA, casa de	1664	1C3, 4250-10, 27 or.
OTTALORA, cassa de	1696	1C4, 4296, 7 or.
OTALORA, casas prinzipales del maiorazgo de	1731	1C14, 4510, 47 or.
OTALORA, huerta tras de la casa de	1741	1C13, 4488, 50 or.
OTALORA, la casa de	1753	Ud.
OTALORA, huertas que antes fueron de la casa de	1773	KO

PADILLA

PADILLA o BOTICA, casa titulada de	1810	Esk. (9), 270 or.
------------------------------------	------	-------------------

Ob.: "En el rabal de esta villa" (1810)

PAGADOREKOA

PAGADORECOA 1809 1C13, 4489, 4 or.

Ob.: ERDIKO KALEAn.

PALACIO, EL

PALAZIO, encinal del 1778 HO (VIII), 118 or.
 PALACIO, castañas de la Casa del 1778 HO (VIII), 98 or.
 PALACIO, castañal de la casa de 1779 HO (VIII), 174 or.
 PALACIO, casa 1790 OM, 210 or.
 PALACIO, Puente del 1804 Esk. (11), 178 or.
 PALACIO, la casa (...) del Conde Monterron 1809 1C13, 4489, 7 or.
 PALACIO, huerta titulada del 1826 Hip. 8, 174 or.
 PALACIO, la casa 1847 Hip. 10, 38 or.

PAPARBALTZENA

PAPARBALTZENA 40 88-33 E

Ob.: MONTERRON eta MARKOETXEBARRI bitartean dagoen etxeari deitzen zioten borrela, jabearen gaitzizena ("Paparbaltz") medio.

PARADOR

PARADOR, casa 1856 Hip. 10, 189 or.

Ob.: "de la Plaza vieja de la villa de Mondragon" (1856)

PENDIZALAI

PENDIZ-ALAY, casa 1975 MSC, 160 or.

PESCADERIA, LA

PESCADERIA, casa titulada de la 1808 Hip. 8, 34 or.

Ob.: ERDIKO KALEAn.

PORTAL DE ABAJO, EL

PORTAL DE AVAJO, la casa que esta junto al 1773 KO
 PORTAL DE ABAJO, casa (...) sita junto al 1810 Hip. 8, 45 or.
 PORTAL DE ABAJO o
 PORTAL DE SAN FRANCISCO, arco del 1963 JLA 7-251
 PORTALÓN o PORTAL DE ABAJO, el 1970 MOND, 76 or.
 PORTAL DE ABAJO o PORTALÓN, el 1975 VALLE(I), 22 or.

Ob.: Ik. PORTALÓN, EL / PORTALA / PORTALOIA.

PORTAL DE BELEN, EL

PORTAL DE BELEN, casa pegante al 1775 Hip. 7

Ob.: FERRERIAS kalean.

PORTAL DEL JUEGO DE PELOTA, EL

PORTAL DEL JUEGO DE PELOTA 1796 Esk. (14), 186 or.

PORTALÓN, EL / PORTALA / PORTALOIA

PORTALÓN, el 1970 MOND, 13 or.

PORTALÓN o PORTAL DE ABAJO, el 1970 MOND, 76 or.

PORTALÓN, delante del 1987 ARRA, 229 or.

PORTALA 37; 38 88-33 E

PORTALOIE 39 88-33 E

Ob.: Erdaraz EL PORTALÓN eta euskaraz PORTALA / PORTALOIA esaten dena, lehenago dokumentazioan PORTAL DE ABAJO edo PORTAL DE SAN FRANCISCO (ik. SAN FRANTZISKO) itxurapean azaltzen da.

POSADA

POSADA, casa de 1737 APA 3-39 (10), 11 or.

CASA-POSADA, la 1831 Esk. (5), 128 or.

Ob.: ERDIKO KALEAn.

POTXALAJOSOLO

POCHALAJOSOLO, heredad conocida con el nombre de 1862 Hip. 1, 162 or.

POCHOLOSORO, pradera 1945 AM, 14 or.

RESUSTA

RESUSTA, la casa palacio 1978 JLA 2-55

RESUSTA "MAIXOR", casa 1978 JLA 12-429

RESUSTA, edificio 1978 JLA 12-429

Ob.: Ik. MAIXOR.

SALCEDO

SALCEDO, Juan Gonzalez (deitura) *XV m. PHG, 538 or.

SALCEDO, Juan Gonzalez de (deitura) 1587 1C7, 4346-65, 190 or.

SALCEDO, la casa de XVII m. 1C3, 4250-12, 1 or.

SALCEDO, casa de 1611 1C2, 4241-1, 1 or.

SALZEDO, la Casa de 1755 1C5, 4315-2, 6 or.

ZALZEDO, la casa de 1759 1C5, 4322-6, 17 or.

ZALSEDO, la Casa de 1761 1C6, 4324-1, 2 or.

ZALZEDO, pertenecidos de la casa de 1777 Hip. 7

SALCEDO, casa titulada de 1833 Esk. (5), 128 or.

SALCEDO, la casa de 1845 1C5, 4314, 5 or.

SALCEDO, otra [casa] llamada de 1859 Hip. 1, 47 or.

Ob.: FERRERIAS kalean.

"la casa de Zalzedo antiquissima esta mui derrotada en la calle de las Ferrerías" (1759).

"sita en la calle de las Ferrerías, nº 134" (del vinculo y mayorazgo fundado por Don Cristoval Bañez de Artazubiaga en su testamento cerrado de 21-V-1574) (1833).

SALINAS

SALINAS, Ochoa Ibañez (deitura)	*1384	PHG, 539 or.
SALINAS (GOIKOECHÉ), casa solar de	*XVII m. (1. zatia)	PHG, 647 or.
SALINAS, casa de	XVII m. (2. zatia)	1C4, 4298, 7 or.
SALINAS, casa solar y armera de	*XVIII m.	PHG, 558 or.
SALINAS, mitad del jardin de la casa de	1773	KO
SALINAS, o del ANGEL, casa llamada de	1798	Hip. 8, 6 or.
ANGEL ó SALINAS, casa llamada del	1799	Esk. (14), 20 or.
ANGEL ó de SALINAS, la casa titulada del	1854	Hip. 10, 167 or.
SALINAS, casa conocida con el nombre de	1975	MSC, 37 or.

Ob.: Ik. GOIKOETXE.

SAN AGUSTIN

SANT AGUSTIN, monesterio de señor	1581	1C7, 4346-40, 127 or.
SAN AGUSTIN o ZARUGALDE, calle de	*XVII m.	PHG, 483 or.
SANCT AGUSTIN, calle de Señor	1613	1C7, 4346-39, 124 or.
SAN AGUSTIN, conbento e monesterio de	1614	1C7, 4346-69, 205 or.
SAN AGUSTIN, calle de	1615	EF, 37. gaia
SAN AGUSTIN, jardin y jaral frontero de	1731	HO (III), 47 or.
SAN AGUSTIN, casa en la calle de Sarugalde pegante a la guerta de	1734	1C11, 4444-1, 1 or.
SAN AGUSTIN, Monasterio de las Religiosas de la horden de	1740	1C13, 4488, 7 or.
SAN AGUSTIN, rio publico de	1742	EF, 23. gaia
SAN AGUSTIN, calle o varrio de	1775	Hip. 7
SAN AGUSTIN, puente de	1778	HO (VIII), 30 or.
SAN AGUSTIN, termino de	1779	HO (VIII), 74 or.
SAN AGUSTIN, varrio de	1790	OM, 20 or.
SAN AGUSTIN, casa vicarial de las monjas de	1809	1C13, 4489, 7 or.
SAN AGUSTIN, robledal de	1812	HO (X)
SAN AGUSTIN, calle que llaman de	1818	Hip. 8, 118 or.
SAN AGUSTIN, la cruz de	1822	HO (IX)
SAN AGUSTIN ó ZARUGALDE, calle de	1826	Hip. 8, 176 or.
SAN AGUSTIN, cantera de	1832	Esk. (5), 150 or.
SAN AGUSTIN, rio que baja del convento de	1845	1C5, 4314, 4 or.
SAN AGUSTIN, termino de	1888	HO (VI)
SAN AGUSTIN o de la CONSOLACIÓN, convento de	1970	MOND, 81 or.

SAN AGUSTIN, fuente	1980	Catal., 5 or.
SAN AGUSTÍN, molino	1983	APUN, 149 or.
SAN AGUSTÍN (ZARUGALDE), molino de	1983	APUN, 151 or.
SAN AGUSTIN, fábrica de harinas	1987	ARRA, 14 or.

Ob.: Komentuak XVI mendean NUESTRA SEÑORA DE LA MISERICORDIA zuen izena. CONSOLACIÓN ere deitu izan zaio.

SAN AGUSTINGO KOMENTUA

SAN AGUSTINGO KONBENTUE	40
-------------------------	----

SAN AGUSTINGO OKINDEGIA

SAN AGUSTINGO PANADERIXIE	40
SAN AGUSTIÑEKO PANADERIXIE	37; 38

SAN ANTON

SAN ANTON, las casas de San Lazaro y	1741	1C13, 4488, 46 or.
--------------------------------------	------	--------------------

SAN ANTONIO

SAN ANTONIO, el camino de la hermita de	1742	T
SAN ANTONIO, termino de	1742	M, 4 or.
SAN ANTONIO YTURRIOZ, la hermita de	1778	HO (VIII), 82 or.
SANTA CRUZ o SAN ANTONIO, hermita de	1779	HO (VIII), 187 or.
SAN ANTONIO ó SANTA CRUZ, casa hermita de	1796	Esk. (14), 225 or.
SAN ANTONIO, la hermita y casa de	1812	HO (X)
SAN ANTONIO, hermita de	1830	Hip. 8, 223 or.
SAN ANTONIO, termino de	1888	HO (VI)
SAN ANTONIO ó SANTA CRUZ DE ITURRIOZ, ermita	1969	JLA 10-390

Ob.: Ik. ITURRIOTZ, SANTA CRUZ DE.

SAN BALERIO

SANVALEIXO, casa	1980	JLA 9-341
SAN VALEIXO, taberna de	1987	ARRA, 47 or.

Ob.: OLARTE kalean.

SAN FRANTZISKO

SAN FRANCISCO, Colegio y Monasterio de	*XVI m.	PHG, 577 or.
SAN FRANCISCO, colegio de la horden del Señor	1581	1C13, 4485, 4 or.
SANT FRANCISCO, el monesterio de las beatas y monjas del señor	1596	1C2, 4237-1, 1 or.
SAN FRANCISCO, colegio y convento de señor	1606	1C6, 4337-125, 328 or.
SAN FRANCISCO, collexio de	1623	1C6, 4337-32, 64 or.
SANT FRANCISCO, convento del serafico	1637	1C8, 4351, 25 or.

SAN FRANCISCO, asia	1675	1C7, 4338-9, 30 or.
SAN FRANCISCO, Yglesia Parroquial de	1771	Hip. 7
SAN FRANCISCO, portal de	1780	Gaz., 1 or.
SAN FRANCISCO, Plazuela del convento de	1802	1C9, 4396-8, 25 or.
SAN FRANCISCO, Yglesia del convento de	1803	1C11, 4452, 1 or.
SAN FRANCISCO, cuartel de	1814	HO (X)
SAN FRANCISCO, calle de	1829	Hip. 8, 216 or.
SAN FRANCISCO, edificio que fue convento de	1848	Hip. 10, 49 or.
SAN FRANCISCO, calle de	1857	Hip. 1, 14 or.
SAN FRANCISCO, Plazuela de	1860	Hip. 1, 82 or.
SAN FRANCISCO, Exconvento de	1871	1C16, 4519, 14 or.
PORTAL DE ABAJO o portal de SAN FRANCISCO, arco del	1963	JLA 7-251
SAN FRANCISCO, iglesia de	1970	MOND, 77 or.
SANFRANSISKO	37; 38	88-33 E
SANFRANTZISKO	39	88-33 E

Ob.: Juan de Araoz de Uriartek hauxe agintzen du bere testamentuan: "... manda se aga en la dicha Villa un colegio de la borden del Señor San Francisco donde manda enterrar su cuerpo y en tanto quel colegio se haze manda ser depositado en el monesterio de la Concecion" (1581).

SAN JOAN BAUTISTA

SAN JOAN, Yglesia de	1353	CDM-282, 297 or.
SANT IOHAN, la iglesia de	1400	EAD-1
SANT JUAN, iglesia de	1450	1C1, 4141, 1 or.
SAN JOAN BAUTISTA, iglesia parroquial	*1454	PHG, 479 or.
SANT IOHAN BAUTISTA, iglesia de Sennor	1461	EAD-14, 1 or.
SANT IOHAN, iglesia de	1466	1C1, 4159-1, 4 or.
SANT Jn. BAUTISTA, Yglesia del Señor	1515	D
SAN JOAN, yglesia de señor	1569	1C7, 4346-73, 215 or.
SAN JOAN BAUTISTA, yglesia parrochial del señor	1571	1C7, 4346-4, 9 or.
SAN JOAN BAPTISTA, yglesia de	1587	1C11, 4427, 1 or.
SAN JOAN BAUTISTA, yglesia del Señor	1596	1C2, 4237-1, 1 or.
SANT JUAN BAPTISTA, yglesia de señor	1612	1C7, 4346-42, 135 or.
SAN JOAN BAUPTISTA, Yglesia Parrochial del Señor	1628	A
SANT JOAN BAPTISTA, Yglessia de	1637	1C8, 4351, 26 or.
SAN JOAN BAUPTISTA, Iglesia Parroquial del Señor	1660	Esk. (10)
SAN JOAN BAPTISTA, la Parroquial de	1677	1C4, 4286, 2 or.

SAN JUAN

SAN JUAN, nueva barriada	1970	MOND, 13 or.
--------------------------	------	--------------

SAN LAZARO

SANT LASARO, la casa de	1411	EAD-3, 37 or.
SANT LAZARO y LA MADALENA, la casa y hospital de	1541	D

SANCT LAZARO y DE LA MADALENA, hospital de señor	1541	D
SAN LAZARO, Ospital de; la dicha casa de	1556	T
SAN LAÇARO, ospital de	1661	AH
SAN LAZARO DE LA MAGDALENA, Hospital de	1737	APA 3-39 (10), 95 or.
SAN LAZARO, Hospital de	1741	1C13, 4488, 4587 or.
SAN LAZARO, la casa de	1741	1C13, 4488, 46 or.
SAN LAZARO, heredad del Hospital de	1752	ZL, 80 or.
SAN LÁZARO, Hospital de	1851	Hip. 10, 94 or.

Oh.: "Zedula espedida en el año pasado 1489 (...) se prohibio a (...) el que visitasen y tomasen la posesion del Hospital de San Lazaro y hermita de la Magdalena" (1741).

SAN VICENTE

SAN VICENTE, el portal de	1824	Hip. 8, 144 or.
SAN VICENTE, el portal que llaman de	1826	Hip. 8, 166 or.

SANTA BARBARA

SANTA BARBARA, ermita de	*XVII m.	PHG, 486 or.
SANCTA VARBARA, la hermita de	1653	A
SANTA BARBARA, termino de	1738	HO (VII)
SANTA BARBARA, huerta de	1750	ZL, 25 or.
SANTA BARBARA, el prado de	1793	Hip. 7
SANTA BÁRBARA, paseo llamado	1802	DGHE-III, 31 or.
SANTA BARBARA, termino o egido de	1814	Hip. 8, 97 or.
SANTA BARBARA, en lo Alto de	1824	Hip. 8, 145 or.
SANTA BARBARA, terrenos de la circunferencia de	1844	HO (X)
SANTA BARBARA, paseos de	1846	ZL, 162 or.
SANTA BÁRBARA, monte denominado	1851	Hip. 10, 91 or.
SANTA BARBARA, el vivero y terrenos de	1856	Hip. 10, 182 or.
SANTA BARBARA, vivero de	1861	Hip. 1, 106 or.
SANTA BARBARA, monte de	1869	HO (VI)
SANTA BARBARA, cereal / pradera	1945	AM, 139 or.
SANTA BARBARA, ermita de	1970	MOND, 84 or.
SANTA BÁRBARA, el acrópolis de	1975	VALLE (I), 65 or.

SANTABARBARA 37; 38; 39; 40 88-33 E

SANTA KRUZ

SANTA CRUZ, las heredades de; la dicha	1475	HO (1), 22 or.
SANTA CRUZ, el castañal de	1553	D
SANTA +, castañal en	1650	EF, 41. gaia
SANTA CRUZ, un jardin en el camino bajo de	1731	HO (III), 66 or.
SANTA CRUZ, castañal en el termino de	1859	Hip. 1, 40 or.

SANTA MARIA

SANTA MARIA, horno que fue de 1859 Hip. 1, 48 or.

SANTA MARIA MADALENA (DE ZUBIATE)

SANTA MARIA MADALENA, iglesia de Sennora 1459 EAD-11
 SANTA MARIA MADALENA, yglesia de 1477 HO (1), 53 or.
 SANTA MARIA MADALENA DE ÇUBIATE, yglesia de 1477 HO (1), 53 or.
 SANTA MARIA MADALENA, iglesia de *1479 1C1, 4169, 4 or.
 SANTA MARIA MADALENA DE ZUBIATE,
 ospital de señora *1479 1C1, 4169, 2 or.
 SANTA MARIA MAGDALENA, hermita de la Gloriosa 1741 1C13, 4488, 46 or.
 SANTA MARIA MAGDALENA, ermita de 1975 MSC, 43 or.

Ob.: Ik. MADALENA.

*1479ko Sancha Ochoa de Ozaetaren testamentuko J. C. Guerraren transkripzioa (*1479)*

SANTABARBARAAZPI

SANTA BARBARA AZPI 1945 AM, 307 or.

SOLA

SOLA, Palacio de 1970 MOND, 98 or.
 SOLA, Casa o Palacio de 1975 MSC, 37 or.

Ob.: Dirudienez garai batean bi etxe edo jauregi egon ziren izen honekin Arrasaten, bata Gazteluondon eta bestea gaurko "Grupo San Juan"-en.

"En lo alto de la confluencia de las tres calles antiguas de Mondragón, en el sitio hoy ocupado por el Colegio de San José, hubo una casa que desde 1750 se la conoció con el nombre de Casa o Palacio de Sola (...) que hasta entonces había sido conocida con el nombre de Salinas y antes de Zaraa" (1975).

SUSTARRAUNDI

SUSTARRAUNDI 40

Ob.: ERREBUelta deituriko lekuan, igeri egiten zeneko puntu bat.

SUSTARTXIKI

SUSTARTXIKI 40

Ob.: ERREBUelta deituriko lekuan, igeri egiten zeneko puntu bat.

TABERNA DE ABAJO

TABERNA DE ABAJO, casa y 1720 D
 TABERNA DE ABAXO 1793 Esk. (16), 1 or.
 ABAJO, casa taverna llamada de 1811 Hip. 8, 59 or.
 TABERNA DE ABAJO, la casa 1822 1C9, 4401-1, 3 or.
 TABERNA DE ABAJO, la casa propia, titulada 1853 Hip. 10, 142 or.

Ob.: ERDIKO KALEAn. "sita y notoria en el extremo inferior de la calle de medio" (1811)

TABERNA DE ARRIBA

TABERNA DE ARRIBA, casa	1810	HO (X)
ARRIBA, casa taberna llamada de	1811	Hip. 8, 58 or.
TABERNA DE ARRIBA, la casa	1814	HO (VI)
TABERNA DE ARRIBA, casa (...) conocida con el nombre de	1849	Hip. 10, 64 or.

Ob.: ERDIKO KALEAn. "cerca del extremo superior de la Calle de Medio" (1814)

TABERNA DEL PUENTE

TABERNA DEL PUENTE	1793	Esk. (16), 1 or.
TABERNA DEL PUENTE	1809	1C13, 4489, 7 or.
PUENTE, casa taberna llamada del	1811	Hip. 8, 59 or.
TABERNA DEL PUENTE, la casa	1814	HO (VI)
PUENTE, la casa taberna llamada del	1840	Hip. 9, 39 or.

Ob.: OLARTEN. "sita y notoria en el varrio de Olarte extramuros de ella" (1811)

TORRE

TORRE, casa llamada la	1804	Esk. (11), 183 or.
TORRE, casa llamada	1856	Hip. 10, 189 or.

Ob.: Hau eta TORREKOA bat dira.

TORREKOA

TORRECUA, la casa de	1851	Hip. 10, 97 or.
TORRECUA, la casa llamada	1852	Hip. 10, 109 or.
TORRECUA, la casa de	1854	Hip. 10, 147 or.
TORRECOA, casa llamada	1856	Hip. 1, 4 or.

Ob.: ITURRIOTZ kalean. Ik. TORRE.

TRINQUETE, EL

TRINQUETE, el	1987	ARRA, 104 or.
OKENDOKUA o el TRINKETE	1987	ARRA, 122 or.

Ob.: Gerra aurrean, sozialistek "trasladaron sus locales a Okendokua o el Trinkete, en el arrabal de la Magdalena" (1987)

TXORTENA

TXORTENA	40
----------	----

Ob.: Ik. INTXAURRONDO.

TXOZAGORRI

CHOZAGORRI, caseria titulada de	1793	Hip. 7
CHOZAGORRI, dos heredades (...) sitas en el termino de	1800	Hip. 8, 13 or.
CHOSAGORRI, el de	1812	HO (X)
CHOGAGORRI, dos heredades sitas en el termino de	1814	Esk. (8), 79 or.
CHOZAGORRI, casa titulada de	1826	Hip. 8, 172 or.
CHOSAGORRI, termino de	1828	Hip. 8, 194 or.
CHOZAGORRI, casa llamada	1830	Esk. (5), 133 or.
CHOSAGORRI, un solar de una casita titulada cuando existia	1851	Hip. 10, 91 or.
INTXAURRONDO o TXOZAGORRI, cuesta de	1975	MSC, 95 or.

TXOSAGORRI 37; 38

*Ob.: "con una heredad detras de ella, radicante en el termino de Arrasate debajo del monte denominado de Santa Bárbara contiguo al camino carril sobre la carretera general que dirige de dicha villa á la de Arechavaleta" (1851)
1992an San Andres auzoan sartu nuen (batzuetan hango baserrien zerrendetan agertzen da), baina oraingoan Hiri Barruan sartu dut, ARRASATE ere ban kokatu dugunez.*

UARCAPE

UARCAPE, un solar de ferreria tiradera que yo he en	1462	1C1, 4153, 3 or.
HUARCAPE, en	1462	1C1, 4154 1 or.
HUARCAPE, tierras de	1519	1C1, 4181-6, 73 or.
UARCAPE, el solar y huerta de	1676	1C3, 4272, 32 or.
UGARCAPE, la pressa de	1737	APA 3-39 (10), 70 or.
HUARCAPE, presa de	1737	APA 3-39 (10), 75 or.
UGARCAPE, tras de	1789	OM, 3 or.
U-ARCAPE, la huerta larga de	1789	OM, 5 or.
UGARCAPE, Plazuela de	1819	Hip. 8, 122 or.
UGARCAPE, una huerta en	1840	1C12, 4467, 1 or.
UGERKAPE, hasta	1963	JLA 7-251

UERKAPE 37; 38 88-33 E

UARKAPE 39 88-33 E

Ob.: "...el calce y acequia que de la presa de Huarcape bajaba a la herreria que hubo en Zubiate frente del Hospital de la Concepcion" (1737)

URKIAGA

URRQUIAGA, por partes de	1466	1C1, 4159,-1, 5 or.
URQUIAGA, el termino de	1737	APA 3-39 (10), 3 or.
URQUIAGA u ORTUESTRADA, huerta en el termino de	1737	APA 3-39 (10), 65 or.

URRUPAIN

URRUPAIN, linaje	*1260	PHG, 584 or.
VRRUPAYN, Martín Ortiz de (deitura)	1342	CDM-220, 233 or.

URRUPAIN, casas principales de	*XV / XVI m.	PHG, 585 or.
URRUPAIN, casa de	*1525	PHG, 586 or.
URRUPAIN, casa de	1773	KO
URRUPAIN, la casa de	1840	Hip. 9, 40 or.
URRUPAIN, la casa principal de	1842	Hip. 9, 54 or.

Ob.: ITURRIOTZ kalean.

*"Linaje antiguo de Mondragón, coetáneo a la erección de esta villa por Alfonso el Sabio en 1260, aunque derivado de la casa solar de Urrupain, radicante en jurisdicción de la de Elgueta" (*1260)*

VILLA, LA

VILLA, casa posada titulada de la	1814	Esk. (8), 188 or.
-----------------------------------	------	-------------------

VILLA AMPARO

VILLA AMPARO, la	1963	JLA 7-251
VILLA AMPARO,	1980	JLA 9-341
VILLA AMPARO	1987	ARRA, 54 or.

BILLANPARO	39	
------------	----	--

Ob.: "... en los corrales de la coquetona Plaza de Toros, ubicada en lo que hoy es la Villa Amparo" (1963) "Plaza de Toros, inaugurada el 25 de Julio de 1886. Se derribó en 1910, para construir Villa Amparo" (1987)

ZABALA

ZABALA, ferrería llamada de	1975	MSC, 49 or.
ZABALA, ferrería	1983	APUN, 149 or.

Ob.: ZARUGALDEN. "En la que es hoy casa-caserío de Oloste existió una antiquísima ferrería, llamada de Zabala, la cual aparece como arruinada en los libros del archivo municipal de 1739. Más tarde se le denominó también con los nombres de Fábrica de Harinas de Olaoste o Molino de San Agustín, que también se hallaba instalado en dicho caserío" (1975)

ZALDUNKALE

ZALDUNCALE, Canton público que dirige a	1846	Hip. 10, 29 or.
---	------	-----------------

ZARAA

ZARAA, casa de	1625	ISAS, 117 or.
ZARAA, la casa de	1737	APA 3-39 (10), 74 or.
ZARAA, casa solar de	1962	JLA 12-457
ZARAA, casa conocida con el nombre de	1975	MSC, 37 or.

Ob.: Ik. SOLA.

"D. Pedro de Zaráa, nieto de D. Miguel de Zaráa, que por los años de 1467 era señor de la Casa solar infanzonada de Zaraa en Campanzar, fué quien fundó la Casa solar de Zaraa en Gazteluondo" (1962)

ZARUGALDE

ÇARUGALDE, la puerta de	1450	1C1, 4141, 1 or.
ÇARUGALDE, la puerta (...) que disen de	1462	1C1, 4153, 2 or.
ÇARUGALDE, la puente de	1466	1C1, 4159-1, 5 or.
ÇARUGALDE, en	1466	1C1, 4159-1, 5 or.
ÇARUGALDE, el arroyo de	1477	HO (1), 59 or.
ÇARGUALDE, en	1477	HO (1), 55 or.
ÇURAGALDE, en el portal de	1477	HO (1), 68 or.
ÇARUGALDE, arrabal de	1548	1C10, 4417
ÇARUGALDE, Rebal de	1553	1C10, 4420, 2 or.
ÇARUGALDE, fuente de	1581	1C7, 4346-40, 127 or.
CARUGARALDE, la parte de	1594	1C6, 4337-48, 110 or.
CARUGALDE, Arrabal de	1618	1C7, 4338-3, 11 or.
SARUGALDE, fragua y uerta de	XVII m. (1. zatia)	1C3, 4250-16, 39 or.
SAN AGUSTIN o ZARUGALDE, calle de	*XVII m.	PHG, 483 or.
ZARUGALDE, el palacio de	*1655	PHG, 62 or.
ZARUGALDE, convento de las monxas Agustinas de	1672	D
CARUGALDE, por la parte asia	1675	1C7, 4338-9, 30 or.
SARUGALDE, portal de	1676	1C3, 4272, 14 or.
ZARUGALDE, reparo y conposizion de la Puente de	1713	1C6, 4337-14, 18 or.
ZUALDE, fragua y solares de	1718	1C7, 4350-30, 94 or.
ZARUALDE, fragua y solares de	1718	1C7, 4350-30, 101 or.
ZARUALDE, el manzanal y jardin de	1731	HO (III), 55 or.
SARUGALDE, casa en la calle de	1734	1C11, 4444-1, 1 or.
ZARUGALDE, barrio de	1738	1C11, 4444-2, 5 or.
ZARUGALDE, calle publica nombrada de	1770	Hip. 7
SARUGALDE, barrio de	1779	HO (VIII), 140 or.
ZARUGALDE, arrabal	1802	DGHE-III, 27 or.
ZARUALDE, varrio de	1805	Esk. (11), 8 or.
SARUALDE, Barrio de	1809	1C13, 4489, 7 or.
ZARUGALDE, huerta en el termino de	1811	Esk. (7), 16 or.
SARUGALDE, el horno llamado del puente de	1816	Esk. (9), 57 or.
SARROALDE, calle de	1824	Hip. 8, 145 or.
ZARUGALDE, cantón de	1929	PHG, 111 or.
ZARUGALDE, calle de	1930	PL (7), 65 or.
ZARUGALDE, casa y fragua de; molino de	1983	APUN, 151 or.
SAN AGUSTÍN (ZARUGALDE), molino de	1983	APUN, 151 or.

SARUGALDE

37; 38; 39; 40

88-33 E

ZENIKA

ZENICA, casa de	1696	1C4, 4296, 6 or.
ÇENICA, cassa de	1696	1C4, 4296, 7 or.
ZENICA, casa de	1809	1C13, 4489, 3 or.

ZENICA, la casa de 1815 Esk. (8), 7 or.

Ob.: ARRABAL DE ABAJO kaleko 20. zenbakia (1815).

ZERKOSTETA

CERCOSTETAS, las cercas denominadas	1847	Hip. 10, 42 or.
ELCOROSTE, cercas llamadas	1855	Hip. 10, 177 or.
CECOROSTE, las estradas, ó calle antigua llamada	1856	Hip. 10, 184 or.
CECOROSTES / CERCOSTE, cercas llamadas	1857	Hip. 1, 7 or.
CECOROSTES, paso publico que llaman	1865	1C13, 4473, 2 or.
SERKOSTETA	1963	JLA 7-251
CERCA-OSTETA, de esta dicha calle [Iturriotz] a	1979	JLA 12-463
<i>SERKOSTETA</i>	37	88-33 E
<i>SERKOSTIETA</i>	38	88-33 E
<i>SERKAOSTETA</i>	39	88-33 E

Ob.: "Para los de nuestra generación hay un solo Sercosteta. (Equivaldría este vocablo al de 'extramuros'?). Pero para nuestros padres y abuelos hay, a lo menos, dos Sercostetas en Mondragón. Pues bien, vivía en uno de los números altos de la calle Ferrerías, subiendo hacia Gazteluondo a la derecha, con ventanas al Sercosteta de Zarugalde..." (1963)

ZUBIATE

ÇUBIATE, la ferreria masquera de	1462	1C1, 4154, 1 or.
ÇUBIATE, yglesia de Santa Maria Madalena de	1477	HO (1), 53 or.
ZUBIATE, ospital de señora Santa Maria Madalena de	*1479	1C1, 4169, 2 or.
ZUBIATE, molino de	*1577	PHG, 481 or.
ÇUBIATE, ... una tal Garraz bieja que bibia en	1581	1C7, 4343, 2 or.
ÇUBIATE, herreria de	1591	1C6, 4337-131, 345 or.
ÇUBIATE, ferreria de	1602	T
CUVIATE, la mitad de la Herreria del martinete de	1671	1C4, 4281, 2 or.
ZUBIATE, la erreria de	1731	HO (III), 57 or.
ZUBIATE, herreria y molino de	1731	HO (III), 58 or.
ZUBIATE, termino de	1737	APA 3-39 (10), 83 or.
ZUBIATE, la media herreria y medio molino que he y tengo en	1789	OM, 3 or.
ZUBIATE, ferrería	1983	APUN, 144 or.

*Ob.: 1479ko Sancha Ochoa de Ozaetaren testamentuko J. C. Guerraren transkripzioa (*1479)*

"De la media Herreria y medio Molino de Zubiate expresados en este numero no han quedado casi vestigios, ni noticia de cuando se germaron" (1789)

"(Frente al Hospital de la Concepción). Sin más datos, aparece arruinada el año 1739" (1983)

ZURGINKALE

SORGUIÑKALE, Calle de las Ferrerías Alias de	1963	JLA 7-251
FERRERIAS (AROSCALE) y (SORGUIÑKALE), la calle	XX m.	JLA 9-315

SORGINKALE

37; 38; 39

Ob.: Arrasatearrek kale hau FERRERIAS izenarekin ezagutzen badute ere, kale horretan eta inguruetan bizi direnek SORGINKALE deitu obi dute. Kale hau zeharkatzen duen ZURGINKANTOIrekin gertatu bezala, denboraz ZURGIN berba SORGIN izatera pasatu da Arrasatearren abotan.

ZURGINKANTOI



ZURGINKANTOI, portal de	1970	MOND, 29 or.
SURGINKANTOI, Puerta de	1970	MOND, 93 or.
SURGIN-CANTOI, cantón	1979	JLA 12-463

SORGINKANTOI

37; 38; 39

88-33 E

Ob.: 1k. ZURGINKALE.



BEDOÑA

AMARITA

AMARITA, la casa y casseria de	1695	1C4, 4293-2, 5 or.
AMARITA, la casa y caseria de	1695	1C2, 4245-3, 11 or.
AMARITA, la casa de	1737	APA 3-39 (10), 40 or.

Ob.: "la casa y casseria de Amarita sita en la anteyglessia de Bedoña del Valle Real de Leniz por venta y cession que de ella le hizo el combentto y Religiosas de Nuestra Señora de la Misericordia borden de Nuestro Padre San Agustin" (1695)

AMUXKI

AMUXKI	30	88-49 B
--------	----	---------

ANDRA MARI ZURI

ANDRAMARIZURI, caseria titulada	1794	Esk. (15), 16 or.
ANDRAMARIZURI, hermita de	1797	Esk.(14), 141 or.
ANDRAMARIZURI, caseria de	1829	Hip. 6, 12 or.
ANDRAMAISURI, casa de labor	1857	Nom., 111 or.
ANDREMARIZURI, ermita de	1970	JLA 9-304
ANDRAMARIZURI, ermita de	1970	MOND, 89 or.
ANDRAMARIZURI, ermita de	1975	VALLE (I), 135 or.

ANDRAMAISUI	30	88-42 D
-------------	----	---------

ANDRAMAISURI	31	88-42 D
--------------	----	---------

Ob.: "... las noticias más remotas nos dicen que primitivamente fue parroquia. A pocos pasos subsiste la casa rectoral, transformada en caserio "Andramarizuri;" (1975)

ANTZUSIETA

ANTZUSIETA	30	88-42 D
------------	----	---------

ARANALDE

ARANALDE	30	88-41 E
----------	----	---------

Ob.: Duela urte batzuk eraikitako etxea.

ARANSASARRI

ARANSASARRI, heredad titulada	1804	Hip. 6, 1 or.
-------------------------------	------	---------------

ARBELEKO ARROA

ARBELEKO ARRUE	31	88-42 D
----------------	----	---------

ARTAZUBIAGA

ARTAZUBIAGA, Martin Pérez (deitura)	*1391	PHG, 92 or.
ARTAZUBIAGA, caseria de	1794	Esk. (15), 143 or.
ARTAZUBIAGA, casa de labor	1857	Nom., 111 or.
ARTASIAGA, caserio de	1897	1C16, 4519, 103 or.

ARTAZUBIAGA, casa-torre de	1975	VALLE(II), 102 or.
ARTASIA	30; 31	88-42 D
ARTEAGA		
ARTEAGA, termino de	1779	HO (VIII), 166 or.
ARTEAGA, casa solar de	1795	Esk. (15)
ARTEAGA, caseria de	1843	Hip. 6, 21 or.
ARTIAGA, casa de labor	1857	Nom., 111 or.
ARTEAGA, caserio de	1980	Catal., 10 or.
ARTIA	30; 31	88-42 D
ARTEAGAOSTE		
ARTIAOSTE	30	88-42 D
ARTERITXO		
ARTERECHO, pradera	1945	AM, 19 or.
ARTERITXO	30	88-41 E
ATXABALETASASI		
ACHAVALTA YSASI, jaro titulado	1826	1C11, 4459
AURREKO BASO		
AURREKOBASO	30	88-50 A
AUZOGASTAÑADOI		
AUSOGASTAÑOI	30	88-42 D
AUSOGASTAÑOI	30	88-50 A
AUZOISASI		
AUSO ISASI, robledal; la suerte de	1843	Hip. 6, 18 or.
AXERIZULOETA		
AXERISULUETA	30; 31	88-42 AD
BASAPOTO		
BASAPOTO	30	88-50 A
BATEKO BIZKARRA		
BATEKO BIXKERRA	30; 31	88-42 D
BEDOÑA		
BEDOYA, Lope Yvández de (deitura)	1342	CDM-221, 234 or.

BEDOÑA, vecino en	*1390	PHG, 602 or.
BEDOYA, las beneras de	1429	EAD-6
BEDOYA, la defesa vieja que se llama de	1429	EAD-6
BEDOÑA, Juan... (deitura)	*1461	PHG, 125 or.
BEDOYA, en	1581	1C7, 4343, 2 or.
BEDOYNA, anteyglesia de	1639	1C6, 4337-92, 238 or.
BEDOÑA, anteyglesia de	1650	1C7, 4346-29, 97 or.
VEDOÑA, en	1672	1C7, 4350-25, 77 or.
VEDOÑA, Ante Yglesia titulada de	1779	HO (VIII), 161 or.
VEDOIÑA, Anteyglesia de	1813	Esk. (7), 28 or.
BEDOÑA, carretera de	1975	MSC, 17 or.
<i>BEDOÑE</i>	30; 32	88-41 E
<i>BEDOÑA</i>	31	88-41 E

BIDASORO

VIDASSOLO, Garçi Pérez de (deitura)	1342	CDM-220, 233 or.
VIDASORO, Pedro Iñiguez (deitura)	*1390	PHG, 602 or.
BIDASOLO o BIDASORO, Pedro Iñiguez de (deitura)	*1399	PHG, 136 or.
BIDASORO, caseria de	1778	HO (VIII), 90 or.
BIDASOLO, caseria titulada de	1779	HO (VIII), 202 or.
VIDASORO, caseria solar de	1796	Esk. (14), 67 or.
VIASORO / VIDASORO, caserio de	1822	HO (IX)
VIDASSOLO, casa y caseria de	1855	Hip. 10, 181 or.
BIDASORO, casa de labor	1857	Nom., 112 or.
BIASOL ó BIDASORO, caserio de	1897	1C16, 4519, 103 or.
BIASORO, caserio	1945	AM, 19 or.
<i>BIOSO</i>	30; 31	88-41 E

BIDASOROETXABARRI

VIDASORO ECHABARRI, caseria de	1796	Esk.(14), 67 or.
--------------------------------	------	------------------

BITAO

BITAO, heredad titulada de	1801	Hip. 6
VITAO, heredad llamada	1806	Hip. 6, 2 or.

CAMINO DE BEDOÑA A LOS MONTES DE OTXIAGA

CAMINO PUBLICO QUE BA DE VEDOIÑA A LOS MONTES DE OCEAGA	1826	Hip. 8, 159 or.
--	------	-----------------

CAMINO DE ORENAGA

CAMINO D'ORENAGA	1429	EAD-6
------------------	------	-------

Ob.: "E desde el dicho lugar de Detomendy e desde el dicho robre desollado e sennalado de ençima derecho

por el camino real que se llama d'Uriçar, que va por rays de la iglesia de Santa Ollalla fasta el campo de Urigoen fasta do se juntan los dos caminos d'Orenaga e el dicho camino real" (1429)

CAMINO DE URIZAR

CAMINO REAL QUE SE LLAMA D'URIÇAR 1429 EAD-6

Ob.: 1k. CAMINO DE ORENAGA.

DEHESA

DEESSA COMUN 1695 1C4, 4293-2, 7 or.
 DEHESA, en la 1802 Hip. 6, 1 or.
 DEHESA, monte (...) con el nombre de 1818 Hip. 6, 6 or.

DETOMENDI

DETOMENDY, a; dicho lugar de 1429 EAD-6

Ob.: Bedoña partean zela ematen du, baina ez da segurua. "E desde el dicho lugar de Detomendy e desde el dicho robre desollado e sennalado de ençima derecho por el camino real que se llama d'Uriçar, que va por rays de la iglesia de Santa Ollalla fasta el campo de Urigoen fasta do se juntan los dos caminos d'Orenaga e el dicho camino real" (1429)

EGILUZE

EGUILUZE, robledal llamado 1818 Hip. 6, 6 or.

ELEXABE

ELEJABE, casa de 1759 APA 1-38
 ELEXABE, casa y caseria de 1795 Esk. (15), 227 or.
 ELEJABE, caseria solar de 1815 Esk. (8), 57 or.
 ELEJAVE, caseria de 1843 Hip. 6, 22 or.
 ELEJABE, casa de labor 1857 Nom., 112 or.

ELIXABE 30; 31 88-41 E

ELEXABEARROA

ELIXEBE ARRUE 30 88-42 D

ELORRIAGA

ELORRIAGA, Juan Martines d' (deitura) 1411 EAD-3, 4 or.
 ELORRIAGA, Juan (deitura) *1530 PHG, 181 or.
 ELORRIAGA, casa de 1737 APA 3-39 (10), 58 or.
 ELORRIAGA, caseria de 1779 HO (VIII), 205 or.
 ELORRIAGA 1813 PC 2 (5/2), 7 or.
 ELORRIAGA, caserio de 1839 Hip. 6, 17 or.
 ELORRIAGA, caserio de 1857 Hip. 1, 11 or.
 ELORRIAGA, caserio de 1897 1C16, 4519, 103 or.
 ELORRIXA, caserío 1987 ARRA, 255 or.

ELORRIXA 30; 31 88-42 D

ERDOKA

ERDOKA 30 88-50 A

ERRASTI

HERRASTI, casa de 1759 APA 1-38

Ob.: Ik. ERRASTIKOA.

ERRASTIKOA

ERRASTICOA, caserio de 1839 Hip. 6, 17 or.

ERRASTICÓA, casa de labor 1857 Nom., 112 or.

ERRASTIKO 30 88-41 E

ERRASTIKUE 31 88-41 E

ERREKABARRENETA

ERREKA-BARRENEA, arroyo denominado 1980 Catal., 11 or.

ERREKABARRENETA 30 88-42 D

Ob.: Erreka honi beste informatzaile batak URSABAL ERREKIE (ik. URZABALERREKEA) deitzen dio.

ERREKARROA

ERREKARRUE 31 88-42 D

Ob.: Ik. TXAETAERREKA.

ERREKATXO

ERREKATXO 31 88-42 D

Ob.: Ik. KATALATZAERREKEA.

ERREKAURKULU

ERRECA URCULU, en 1860 Hip. 1, 91 or.

ERREKAURKULUETA

ERREKAURKULUETA 30 88-42 A

Ob.: AZUELAKO ERREKATXOA eta AXERIZULOETA erreka elkartzen diren ingurua.

ERROTABURU

ERROTABURU 30; 31 88-42 D

ESKOLAETXEA

<i>ESKOLAETXIE</i>	30	88-41 E
--------------------	----	---------

ETXABARRI

ECHEBARRIA, casa de	*1709	PHG, 580 or.
ECHAVARRI, caseria de	1814	Hip. 6, 4 or.
ECHAVARRI ó ECHAVARRI GARAY, heredad titulada	1817	Hip. 6, 6 or.
ECHEBERRI, casa de labor	1857	Nom., 112 or.

<i>ETXABARRI</i>	30	88-41 E
------------------	----	---------

<i>ETXEBARRI</i>	31	88-41 E
------------------	----	---------

ETXABARRIGARAI

ECHAVARRI ó ECHAVARRI GARAY, heredad titulada	1817	Hip. 6, 6 or.
---	------	---------------

GARAGORRI

YLLARRAGORRI ó GARAGORRI, heredad ó erbaral de	1844	Hip. 6, 27 or.
--	------	----------------

Ob.: Ik. ILLARRAGORRI.

GARAIKOA

GARAICÓA, casa de labor	1857	Nom., 112 or.
-------------------------	------	---------------

<i>GARAIKO</i>	30	88-41 E
----------------	----	---------

<i>GARAIKUE</i>	31	88-41 E
-----------------	----	---------

GOIKO SOLO

<i>GOIKOSOLO</i>	30	88-41 E
------------------	----	---------

IBARRA

YBARRA, termino de	1843	Hip. 6, 20 or.
--------------------	------	----------------

ILLARRAGORRI

YLLARRAGORRI, heredad en el termino de	1795	Esk. (15), 186 or.
--	------	--------------------

YLARRAGORRI, heredad llamada	1811	Hip. 6, 3 or.
------------------------------	------	---------------

YLLARRAGORRI ó GARAGORRI, heredad ó erbaral de	1844	Hip. 6, 27 or.
--	------	----------------

<i>ILLARRAGORRI</i>	30	88-49 B
---------------------	----	---------

IRANZABALETA

IRANZABALETA, fuente	1980	Catal., 10 or.
----------------------	------	----------------

IRANZABALETA, (bidea)	1995	ABAB, 50 or.
-----------------------	------	--------------

<i>IRANSABALETA</i>	30	88-41 E
---------------------	----	---------

ISATSEKO ZABALA

ISETZEKO SABALA 30; 31 88-42 D

ITURRIAGA

YTURRIAGA, casa y solar de 1581 1C7, 4343, 2 or.
 YTURRIAGA, caseria solar de 1802 Esk. (12), 73 or.
 YTURRIAGA, caseria de 1815 Esk. (8), 114 or.
 ITURRIAGA, casa de labor 1857 Nom., 112 or.
 ITURRIAGA, caserio 1975 VALLE (I), 136 or.

ITURRIXA 30 88-41 E

ITTURRIXA 31 88-41 E

Ob.: "casa y solar de Yturriaga en Bedoya donde y en todo aquel balle ay casas pecheras que califican a Yturriaga y otras de su condicion..." (1581)

KAÑUETA

KAÑUETA, fuente 1980 Catal., 10 or.

KAÑUETA 30; 31 88-42 D

KATALATZAERREKEA

KATALATZA ERREKIE 30 88-42 D

Ob.: Beste informatzaille batek ERREKATXO deitzen dio.

KERIZABE

KEISEBE 30 88-49 B

KOROSTEGIBASO

KOROSTAIBASO 30 88-42 AD

KORTAPARTE

CORTAPARTE, termino de 1839 Hip. 6, 16 or.

KORTAPARTE 31 88-42 D

KORUA

KORUBA, montículo 1975 VALLE (I), 136 or.

KORUA 32 88-49 B

Ob.: Hau eta KORUA GAINA bat dira.

KORUA GAINA

KORUA-GAIN, la cruz de	1975	VALLE (I), 137 or.
KORUA GAÑE	30	88-49 B

Ob.: Ik. KORUA.

KURTZEBIDE

KURTZEBIDE, camino	1975	VALLE (I), 137 or.
--------------------	------	--------------------

Ob: "Actualmente un claro entre pinos nos indica dónde estuvo la ermita de Santa Cruz; todavía se conserva el pedestal y cascotes de argamasa y piedra alrededor. La cruz también ha desaparecido, y solamente se conserva el topónimo KURTZEBIDE, que así se llama el camino que conduce al lugar desde el caserío Uriñ" (1975)

LORAMENDI

LORAMENDI	30	88-41 E
-----------	----	---------

LUBERRI

LUBERRI	30	88-42 D
---------	----	---------

MAGALBE

MADALBE, arroyo de	1429	EAD-6
MAGALBE, en	1662	AH
MAGALBE, termino de	1743	M, 5 or.
MAGALBE, caseria de	1796	Esk. (14), 262 or.
MAGALBE, caseria titulada de	1826	Hip. 6, 11 or.
MAGALBE, caseria de	1832	Hip. 9, 2 or.
MAGALBE, casa de labor	1857	Nom., 113 or.
MALVE, caserío	1945	AM, 101 or.

MALBE	30; 31	88-42 D
-------	--------	---------

MANDOASKA

MANDOASKA	30	88-42 D
-----------	----	---------

MENDIBITZU

MENDIBEÇUA, Martin de (deitura)	1452	EAD-9, 1 or.
MENDIBECUA, casa de	1625	ISAS, 118 or.
MENDIBEÇU, cassa y casseria de	1639	1C6, 4337-92, 238 or.
MENDIBEÇUA, cassa y casseria de	1640	1C6, 4337-91, 234 or.
MENDIBICUA, cassa y casseria de	1650	1C7, 4346-29, 97 or.
MENDIVICUA, cassa y casseria de	1656	1C6, 4337-98, 251 or.
MENDIBECUA, cassa de	1656	1C6, 4337-98, 252 or.
MENDIBISUA, casseria de	1680	1C7, 4338-10, 34 or.
MENDIVIZUA, caseria de	1796	Esk. (14), 14 or.

MENDIBIZUA, caseria de	1814	Hip. 6, 5 or.
MENDIBIZU, caserío de	1839	Hip. 6, 17 or.
MENDIVITZU, casa de labor	1857	Nom., 113 or.
MENDIBISU	1945	AM, 19 or.
MENDIBITZU, caserío	1975	MSC, 173 or.
MENDIBITSU, a	1980	Catal., 10 or.

MENDIBITZU 30; 31 88-41 E

MUKIETA

MUKIETE 30 88-41 E

NUESTRA SEÑORA DE LA BLANCA

NUESTRA SEÑORA LA BLANCA, hermita que llaman de la bocaçion de	1643	1C7, 4346-41, 131 or.
NUESTRA SEÑORA DE LA BLANCA, hermita de	1759	APA 1-38

Ob.: Ik. ANDRA MARI ZURI.

OLANO

OLANO, termino de 1839 Hip. 6, 16 or.

OLANO 30 88-42 D

OROBIDE

ORO BIDE 1995 ABAB, 62 or.

ORTONDO

ORTONDO, fuente 1980 Catal., 10 or.

ORTONDO 30 88-42 D

OSINAGA

OSINAGA, arroyo que disen de 1429 EAD-6

PAGOLA

PAGAOLA, castañoal de 1835 Hip. 6, 13 or.

PAOLA 30; 31 88-42 D

SAKRISTAUETXEA

SAKRISTAU ETXIE 31 88-41 E

SAKRISTAUKOA

SANKRISTAUKUE 30 88-41 E

Ob. Hau eta SAXKRISTAUETXEA bat dira.

SANTA CRUZ DE ITURRIAGA

SANTA CRUZ DE ITURRIAGA, ermita de 1975 VALLE (I), 136 or.

Ob.: Dirudienez baseliza honek ITURRIAGA baserriaren inguruan egon behar zuen, KORUAtik geru.

SANTA OLALLA DE BEDOÑA

SANTA OLLALLA, iglesia de 1429 EAD-6
 SANTA OLALLA DE BEDOYA, iglesia de *1479 1C1, 4169, 2 or.
 SANTA OLALLA DE BEDOÑA, anteyglesia de 1603 1C7, 4346-22bis, 79 or.
 SANTA ULLALLA DE BEDOINA, anteyglessia de 1640 1C6, 4337-91, 234 or.

*Ob.: 1479ko Sancha Ochoa de Ozaetaren testamentuko J. C. Guerraren transkripzioa (*1479)*

SOLOGAIZTO

SOROGAXTOA, Juan Perez (deitura) *1429 PHG, 555 or.
 SOROGASTOA, Lope de (deitura) 1477 HO (1), 58 or.
 SOLOGAXTOA, Pedro... (deitura) *1530 PHG, 549 or.
 SOLOGAISTOA, la casa de 1737 APA 3-39 (10), 57 or.
 SOLOGAISTOA, caseria de 1759 APA 1-38
 SOLOGAISTOA, caseria de 1811 Hip. 6, 3 or.
 SOLOGAISTO, casa de labor 1857 Nom., 113 or.
 SOLOGAISTOA 1980 Catal., 10 or.

SOLOGAISTO 30; 31 88-41 E

Ob.: "... hacia la caseria de Sologaistoa de Bedoña se halló otro mojon pequeño, soterrado dentro de dicha casa arrimado a la pared de la cocina de ella" (1759)

SUERTE MAYOR

SUERTE MAYOR, dos suertes el uno llamado la 1843 Hip. 6, 18 or.

Ob.: Ik. SUERTENAGUSIA.

SUERTENAGUSIA

SUERTE NAUSIXE 30; 31 88-42 D

Ob.: Ik. SUERTE MAYOR.

SUTXARA

SUTXARA 30 88-42 D

TXAETAERREKA

TXAETAERREKA	28	88-42 D
TXAETAERREKIE	30	88-42 D

Oh.: Beste informatzaile bateg ERREKARRUE deitzen dio eta URKULU izenez ere ezagutzen da.

URATSONDO

URETSAS, fuentes llamadas	1980	Catal., 11 or.
URETZONDO	30	88-42 D

URGORRI

URGORRI	30	88-42 D
---------	----	---------

URIALDE

URIALDE	30	88-41 E
---------	----	---------

Oh.: Etxe berri baten izena. Dena den, Arrasateko eraikuntzen azken (1991) erroldan URIN ZELAI izenarekin agertzen da.

URIBARREN

URIBARREN, caseria de	1759	APA 1-38
URIBÁRREN, casa de labor	1857	Nom., 113 or.
URIBARRIÑ	30	88-41 E
URUBARRIÑ	31	88-41 E

URIGOEN

URIGOEN, la caseria de	1411	EAD-3, 2 or.
URIGOEN, Pedro (deitura)	*1415	PHG, 581 or.
URIGOEN, la casa de	1429	EAD-6
URIGOEN, el canpo de	1429	EAD-6
URIGOEN, casa de	1603 1C7, 4346-22bis,	79 or.
YRIGOEN, cassa de	1608 1C7, 4346-84,	254 or.
URIGOEN, casa y caseria	1751	EF, 19. gaia
URIGOIEN, casa de	1751	EF, 19. gaia
YRIGUEN, heredad llamada	1801	Hip. 6
URIGUEN, heredad llamada	1806	Hip. 6, 2 or.
URIBEN, caseria de	1825	Hip. 6, 10 or.
URIGÜEN, casa de labor	1857	Nom., 113 or.
URIGÜEN, caseria de	1860	Hip. 1, 80 or.
URIN, caserio de	1975	VALLE (I), 137 or.
URIÑ	30; 31	88-41 E

URKAMENDI

URQUIMENDI, casa de labor	1857	Nom., 113 or.
URCAMENDI, caserío de	1897	1C16, 4519, 103 or.

URKEMENDI 30; 31 88-42 D

URKAMENDIGAIN

<i>URKEMENDIGAÑ</i>	30	88-42 D
<i>URKEMENDIGAÑE</i>	31	88-42 D

URKULU

URKULU, riachuelo	1975	VALLE (I), 134 or.
-------------------	------	--------------------

Ob.: Ik. TXAETAERREKA.

URRUPAIN

URRIPAIN, casa de	1625	ISAS, 118 or.
-------------------	------	---------------

URZABALERREKEA

<i>URSABAL ERREKIE</i>	31	88-42 D
------------------------	----	---------

Ob.: Ik. ERREKABARRENETA.

ZABALA

ZABALA, solar de	*XVI m.	PHG, 538 or.
ZAVALA, casa de	1625	ISAS, 118 or.
ZAVALA, casería de	1813	Esk. (7), 9 or.
CABALA, casería de	1813	Esk. (7), 28 or.
ZAVALA, casería o Palacio de	1815	Hip. 6, 5 or.
ZABALÉ, casa de labor	1857	Nom., 113 or.
ZABALE, caserío de	1975	VALLE (I), 137 or.

SABALE 30; 31 88-41 E

ZABALEKOA

ZABALECOA, heredad llamada	1771	Hip. 7
ZABALECOA, heredad llamada de	1831	Esk. (5), 37 or.
ZABALECOA, casería	1831	Hip. 6, 12 or.

ZALDUBE

ZALDUBE, castaño llamado	1837	Hip. 6, 14 or.
--------------------------	------	----------------

GARAGARTZA

ABADENA

ABADENA 06; 18 88-33 D

Ob.: Hau. ABADETXEA eta CASA CURAL bat dira.

ABADETXEA

ABARETXIE 08 88-33 D

Ob.: Ik. ABADENA.

ABARO

ABARO, termino de 1749 M, 11 or.
 ABARO, termino de 1775 Hip. 7, 102 or.
 ABARO, castañoal llamado 1822 HO(IX)
 ABARO, termino de 1822 HO(IX)
 ABARO, una regata que baja de Besaide, llamada 1843 Hip. 2, 51 or.
 ABARO, un castañoal (...) titulado 1853 Hip. 10, 128 or.
 ABARO, monte bajo elechal 1945 AM, 107 or.
 ABARO, punto denominado 1949 GARA, 43 or.

ABARO 08; 35; 36 87-32 E

Ob.: "(...) pegante a la fuente de Bostiturrieta, entre castañoales de Jaureguibarria y (...)” (1853)

ABASOLO

ABASSOLO, peña llamada 1822 HO (IX)
 ABASOLO, termino de 1824 Hip. 2, 19 or.
 LISUETA ó ABASOLO, termino de 1825 Hip. 2, 22 or.
 ABASOLO, termino de 1835 HO (X)
 ABASOLO, monte bajo elechal 1945 AM, 219 or.

ABASOLOAZPI

ABASOLO ASPI, puro raso 1945 AM, 285 or.

ABENDAÑO

ABENDAÑO, cereal 1945 AM, 63 or.

AGARRE

AGARRE 1º, pradera manzanal 1945 AM, 284 or.
 AGARRE 2º, pradera manzanal 1945 AM, 284 or.
 AGARRE, terreno 1979 ETNO, 17 or.

AGARRE 08; 06 87-40 E

AGIÑAIN

AGUINAIN, castañal de	1578	1C7, 4346-67, 19 or.
AGUINAIN, un castañal en	*1605	PHG, 298 or.
AGUINAYN, un monte rrobredal en	1608	1C7, 4346-84, 252 or.
AGUINAIN, castañal en el parage de	1768	Hip. 7, 101 or.
AGUINAIN, termino de	1844	Hip. 2, 55 or.
AGUINAIN, un cerrado titulado	1854	Hip. 10, 148 or.
AGUINAIN, monte bajo elechal	1945	AM, 5 or.
AGUINAIÑ, cereal / pradera	1945	AM, 44 or.
AGUIÑAIÑ, monte bajo	1945	AM, 84 or.
AGUIÑAIN, monte bajo argomal	1945	AM, 356 or.
AQUINAIN, pinal	1945	AM, 44 or.
AGUINGAIN, terreno	1979	ETNO, 17 or.

AGIÑENÑ 06; 18 87-40 E

AGIÑENÑ 06; 18 88-33 D

Ob.: "nuestro castañal de Aguinain e rrobredal del terminado de Garagarça que ha por aledanos por una parte e por otra y por la parte debaxo castanal e rrobredal de Martin Vanes de Artacubiaga y por encima el camino que ha de esta villa para Herenuzqueta..." (1578)

AGIÑAINGO BIDEA

AGIÑAUNGO ESTRADIE	10	88-33 D
AGIÑEINGO BIDIE	18	88-33 D

AGIÑAÑARROA

AGIÑANGARRUE	00	87-40 E
AGIÑANGARRUE	00	88-33 D
AGIÑENÑ ARRO	08	87-40 E
AGIÑENÑ ARRO	08	88-33 D
AGIÑAÑARRUE	10	87-40 E
AGIÑAÑARRUE	10	88-33 D

Ob.: Hau eta AGIÑAIN sarrerako abozkoa bat dira.

AGIRRE

AGUIRRE, pinal	1945	AM, 1 or.
----------------	------	-----------

AIARTZA

AYARZA, termino de	1779	HO (VIII), 65 or.
AIARZA, termino de	1812	HO (X)
AIARZA, termino llamado	1817	Esk. (9), 60 or.
HAYARSSA, castañal llamado	1822	HO (IX)
AIARZA, termino titulado	1835	HO (X)
AISERCHO, monte bajo encinal	1945	AM, 147 or.

AIXERTZA	35; 36	
AIARTZAGA		
AIARZAGA, termino de	1753	ZL, 32 or.
AYALZAGA, manzanal llamado	1776	Hip. 7, 123 or.
AIESTABEKOIA		
AYESTA-BECHOA, cereal	1945	AM, 102 or.
AIESTAGOIKOA		
AYERTAGOICUA, pradera	1945	AM, 78 or.
AYESTA-GOICOA, pradera	1945	AM, 102 or.
AKISO		
AQUISO, casa de	*1460	PHG, 541 or.
AQUISO, casa de	1667	1C4, 4278
AQUISO	1773	PC 2, 324 or.
AQUISO, puente de	1775	Hip. 7, 120 or.
AQUIZO, caseria de	1778	HO (VIII), 117 or.
AQUIZO, termino de	1778	HO (VIII), 115 or.
AQUISSO, caserio de	1779	HO (VIII), 25 or.
AQUISO, casa y caseria de	1792	Esk. (16), 136 or.
AQUISO, caseria solar de	1806	Esk. (11), 45 or.
AQUISO, el (castañal) de	1810	Esk. (9), 97 or.
AQUI, el (castañal) de	1810	Esk. (9), 98 or.
AQUIS, el (castañal) de	1810	Esk. (9), 102 or.
AQUICHO, caseria llamada	1822	HO (IX)
AQUISO, caseria titulada	1845	Hip. 10, 2 or.
AQUISO, casa de labor	1857	Nom., 125 or.
AQUIXO	1930	PL (7), 175 or.
AQUISO, monte bajo elechal	1945	AM, 308 or.
AKIXO, inquilinos de	1949	GARA, 30 or.
AQUITXO	1960	PL (13)
AKISO/AKIXO, casa	1979	ETNO, 35 or.
AKISO, el puente de	1979	ETNO, 17 or.
AKIXO	06; 18; 08; 07	87-40 E

Ob.: Dokumentuetan AKISOENA, AKISO SANTA MARIA eta SANTA MARIA (MAYOR) DE AKISO izenekin ere azaltzen da.

AKISO SANTA MARIA

AQUISO SANTAMARIA, cassa de	1664	1C3, 4250-10, 25 or.
AQUISO SANTAMARIA, casa de	XVII m.-2. zatia	1C4, 4298, 5 or.

AQUISSO SANTA MARIA, cassa solar llamada 1700 1C11, 4439, 1 or.

Ob.: "Martin de Mondragon y Aquiso dueño y señor de la cassa de Aquiso Santamaria, sita en la ante Yglesia de San Miguel de Garagarza" (1664)

Ob.: Ik. AKISO.

AKISO SEGUNDO

AQUIXO 2° 1930 PL (7)

AKISOALDE

AKIXOALDE 08 87-40 E

AKISOBIDE

AQUISSO BIDE, (camino vecinal) 1899 AZ

AKISOBURU

AQUISSOBURU, otro (castañal) en 1812 HO (X)

AQUICHOBURU, castañal llamado 1822 HO (IX)

AKIXO-BURU, curva de 1949 GARA, 30 or.

AKISO-BURU 1979 ETNO, 17 or.

AKISOENA

AQUICHUENA, caseria de 1822 HO (IX)

Ob.: Ik. AKISO.

ALBARRASTEGI

ALBARRASTEGUY, arroyo llamado 1593 1C6, 4337-44, 99 or.

ALBARRASTEGUY, termino llamado 1593 1C6, 4337-44, 99 or.

ALBARRESTEGUY 1979 ETNO, 17 or.

Ob.: "sobre el mançanal que asi bien tenemos en el termino del dicho lugar de Garagarça en el termino llamado Albarrasteguy que a por linderos de la una parte mançanal de Felipe de Ortuçar y de la otra parte el arroyo llamado Albarrasteguy y por caveçera la estrada que ba para las beneras y por abaxo el arroyo principal" (1593)

ALBERROENA

ALVERROENA 1808 PC 2 (4/2), 18 or.

ALEJOENA

ELIZA-OSTE (ALEJONA), caserío 1979 ETNO, 36 or.

ALEJONA, caserío XX m. JLA 10-371

ALEJONA 06; 18

Ob.: Ik. ELIZOSTE.

ALKIZA

ALQUIZA, casa de 1625 ISAS, 117 or.

ALTZARTE

ALZARTE, termino de 1779 HO (VIII), 64 or.
 ALZARTE, el término de 1851 Hip. 10, 79 or.
 ALZARTE, la regata de 1851 Hip. 10, 85 or.
 ALZAUURTE, monte bajo erial 1945 AM, 308 or.
 ALTZARTE, arroyo 1979 ETNO, 15 or.

ALTZARTE 07; 18; 35; 36 87-40 B

ANTE

ANTTE, casa de 1807 PC 2 (3/2)
 ANTE, casa llamada 1809 1C13, 4489, 9 or.
 ANTE, castañal de 1856 Hip. 10, 192 or.

Ob.: Ik. ANTENA.

ANTENA

ANTE-ENA 1773 PC 2, 356 or.
 BARRUTI-ABENDAÑO (ANTENA) 1773 PC 2, 324 or.
 ANTEENA, caserío 1812 PC 2 (4/2), 13 or.
 ANTENA, caseria de 1813 PC 2 (5/2), 13 or.
 ANTENA (BARRUTI-ABENDAÑO), caserío 1887 PC 4 (7/4)
 ANTENA, caserío 1945 AM, 1 or.
 BARRUTI ABENDAÑO (ANTENA), casa 1979 ETNO, 35 or.

ANTENA 06; 18; 08 88-33 D

Ob.: Inoiz BARRUTIABENDAÑO izena ere izan du baserri bonek. ANTE hutsez ere agertzen da.

AÑUBEKALE

AÑUBE-KALE 1979 ETNO, 17 or.

Ob.: Garagartzako plazako etxe-multzoa.

ARAMAIOKO ERREKA

ARAMAIXOKO ERREKIE 00; 01; 04 87-40 E
 ARAMAIXOKO ERREKIE 07; 08; 18 88-33 DE
 ARAMAIXOKO ERREKIE 13; 12 88-41 AB

Ob.: Erreka hau Gesalibar, Garagartza eta Uribarri auzoetatik pasatzen da DEBA ERREKArekin elkartu aurretik.

ARAMAYONA, RÍO DE

ARAMAYONA, río	1571	Gari., II t., 963 or.
ARAMAYONA, pequeño río de	1802	DGHE-II, 298 or.
ARAMAYONA, río de	1831	Esk. (5), 121 or.
ARAMAYONA, río	1851	Hip. 10, 91 or.

Ob.: Ik. ARAMAIOKO ERREKA.

ARANGOITI

ARANGOITI, castañal llamado	1822	HO (IX)
ARANGOITI, retazo o porcion (...) titulado de	1835	HO (X)
ARAN-GOITI, pinal / monte alto arbolado	1945	AM, 62 or.
ARANGOITI, monte bajo	1945	AM, 286 or.
<i>ARANGOITTI</i>	08; 18; 06	87-40 B

ARARTZA

LEPOTAZAGA o ARARZA, termino de	1778	HO (VIII), 23 or.
---------------------------------	------	-------------------

ARGIERROTA

ARGI-ERROTA, molino	1983	APUN, 143 or.
---------------------	------	---------------

Ob.: GAZEAGA baserriaren inguruan ei zegoen.

ARISPE

ARISPE	1773	PC 2, 324 or.
ARISPE	1808	PC 2 (4/2), 19 or.
ARIZPE, casa solar de	1862	Hip. 1, 167 or.

Ob.: Hua eta ARISPEKOA bat dira.

ARISPEKOA

ARISPE-CUA	1773	PC 2, 356 or.
ARIZPECOA, caserio	1849	JLA 13-475
ARIZPECUA	1889	PC 4 (9/4), 31 or.
AIZPECUA	1930	PL (7), 176 or.
AIXPECUA	1960	PL (13)
AITZPEKUA, casa	1979	ETNO, 35 or.
AIZPEKUA, caserio	XX m.	JLA 10-371
<i>AIXPEKUE</i>	06; 18; 08	88-33 D

Ob.: Ik. ARISPE.

ARKOTXEA

ARKOTXIE 36

Ob.: ELIZOSTE deitzen zen etxearen aurretik elizara ziboan bidea eta ingurua.

ARLABAN

ARLABAN, termino de	1775	Hip. 7, 122 or.
ARLABAN, entre Arlaban y Bostiturrieta	1851	Hip. 10, 86 or.
ARLABAN, en la falda de sobre	1851	Hip. 10, 87 or.
ARLABAN, termino denominado	1858	Hip. 1, 30 or.
ARLABAN, monte bajo	1945	AM, 50 or.
ARLABAN, en	1949	GARA, 31 or.
ARLABAN, puente	1979	ETNO, 17 or.

ARLABAN 08; 06 87-40 B

ARLABANBOSTITURRIETA

ARLABAN BOSTITURRIETA, monte bajo	1945	AM, 146 or.
-----------------------------------	------	-------------

ARLABANGO KOBIA

ARLABAN' KO KOBIA, cueva	1979	ETNO, 19 or.
--------------------------	------	--------------

ARLABANGO ZUBIA

ARLABANGO SUBIXE 05; 08 87-40 B

ARMASKA

ARMASCA, termino de	1593	1C6, 4337-44, 99 or.
---------------------	------	----------------------

AROKA

AROKA, casa solar de	*XV m. ?	PHG, 539 or.
AROKA, Ochoa Bañez de (deitura)	*1415	PHG, 82 or.
AROKA, Juan de (deitura)	1477	HO (1), 61 or.

Ob.: Ik. SANTA MARIA (SANTA MAIXO).

ARROIA

ARROE, termino	1842	Hip. 2, 48 or.
ARROYA, monte alto	1945	AM, 312 or.
ARROYA, cereal	1945	AM, 312 or.

ARROIE 35; 36

ARTABIDE

ARTABIDE, camino	1945	AM, 182 or.
ARTABIDE, cereal	1945	AM, 2 or.

ARTABIDE, huerta	1945	AM, 182 or.
ARTABIDE, pradera / cereal	1945	AM, 255 or.

Ob.: 1945eko Amilaramenduetan 10 jabe desberdinen lurrak (gebiinak soloak) agertzen dira izen bonekin. Beraz, 10 aldiz ARTABIDE. Baina informatzaileek ARTABIDE hori ASTABIDE edo ASTABIDETA dela diote.

ARTABIDEAZPI

ARTABIDE-AZPI, cereal	1945	AM, 90 or.
ARTABILLA-ASPI, cereal	1945	AM, 295 or.

ARTAPEIA

ARTAPEYE, pradera / cereal	1945	AM, 176 or.
----------------------------	------	-------------

ARTAZU

ARTAZU, la peña llamada	1779	HO (VIII), 38 or.
ARTAZU, castañal en el termino de	1810	HO (X)
ARTAZU, chaparral de	1835	HO (X)
ARTASSU, la peña de	1840	Hip. 2, 45 or.
ARTASA, peña de	1862	Hip. 1, 153 or.
ARTAZU, puro raso peñascal	1945	AM, 148 or.
ARTAZU, monte bajo jaral	1945	AM, 255 or.
ARTAZU, colina de	1979	ETNO, 13 or.

ARTASU	05; 06; 08	87-40 B
--------	------------	---------

ARTAZUAZPIA

ARTAZUAZPIA ó GACIAGABURU, termino de	1810	HO (X)
---------------------------------------	------	--------

ARTAZULUBARRITXU

ARTAZU-LUBARRICHU, porcion de monte peñascal, la cual se titula	1835	HO (X)
ARTAZU-LUBARRICHU, chaparral titulado	1835	HO (X)

ARTEAGA

ARTEAGA, Perutrus de (deitura)	*1480	GA, 201 or.
ARTEAGA, Estibaliz, Martin y Juan (deitura)	*1530	PHG, 92 or.
ARTEAGA	1573	EF, 38. gaia
ARTEAGA, casa de	*1586	PHG, 271 or.
ARTEAGA, casa de	1625	ISAS, 117 or.
ARTEAGA, caseria de	1779	HO (VIII), 56 or.
ARTEAGA, dos porciones de montes en	1813	PC 2 (5/2), 13 or.
ARTEAGA, casa y solar de	1842	Hip. 2, 47 or.
ARTEAGA, casa de labor	1857	Nom., 125 or.
ARTIA	1960	PL (13)

ARTIA 06; 18; 08 88-33 D

ARTEAGABEKOA

ARTEAGABECOIA, heredad (...) titulada 1775 Hip. 7, 120 or.

ARTEAGAKO TXABOLA

ARTIAKO TXABOLIE 18 87-32 E

ARTEGI

ARTEGUI, riachuelo titulado 1779 HO (VIII), 16 or.

ARTEGUI, termino llamado 1779 HO (VIII), 34 or.

ARTZUBIA

ARZUBIA, termino llamado 1790 OM, 145 or.

ASISOLO

ASISOLO, castañal llamado 1822 HO (IX)

ASTABIDE

ASTAVIDE, heredades en 1755 1C5, 4315-2, 6 or.

ASTABIDE, termino de 1758 1C3, 4247-7, 19 or.

HASTTABIDE, termino que llaman 1759 1C3, 4247-11, 28 or.

HASTABIDE, heredades de 1761 1C6, 4324-1, 21 or.

ASTTAVIDE, termino que llaman 1761 1C6, 4324-1, 21 or.

ASTABIDE, sitio y parage de 1764 1C7, 4338-20, 83 or.

YSASPURRALDE ó ASTABIDE, termino de 1764 1C7, 4338-20, 85 or.

ASTABIDE, heredad en el termino de 1775 Hip. 7, 117 or.

ASTAVIDE, termino que llaman 1784 1C6, 4324-13, 75 or.

ASTABIDE, heredad de 1824 Hip. 2, 20 or.

ASTABIDE, camino de 1827 Hip. 2, 31 or.

ASTAVIDE, termino de 1827 Hip. 2, 30 or.

ASTABIDE, terreno 1979 ETNO, 17 or.

Ob.: "caseria del citado termino de Ybarreta Subi que en primer lugar se ideo levantar en el termino que llaman Astavide, y se omitio edificarla en el a causa de aver salido en diferentes parajes agua fontana en la abertura de dichos cimientos y averse por lo mismo suspendido el levantar en este termino en virtud de declarazion de Peritos, que aseguraron ser sitio sumamente defectuoso a causa de la agua que salia, y averse por esta razon pensado a reconocimiento de los mismos Peritos edificarla como de echo se edifico en el expresado termino de Ybarreta Subi" (1784)

ASTABIDEAZPIKOA

ASTABIDE DE ABAJO ó AZPICOA, heredad de 1862 Hip. 1, 130 or.

ASTABIDEGAÑEKOIA

ASTAVIDE-GAÑECUA, otra [heredad] titulada de 1862 Hip. 1, 149 or.

ASTABIDETA

ASTABIDETA 18; 36 88-33 D

Ob.: Hau dokumentazioko ASTABIDERI dagokiolakoan nago. Ik. ASTABIDE.

ASULA

ASULA, heredad la dicha	*1480	GA, 232 or.
AZULA, termino de	*1480	GA, 255 or.
ASULA, campo y suelo de	*1480	GA, 241 or.
ZULA, la hermita de la	*1562	GA, 66 or.
AZULA, termino a do llaman	*1583	GA, 93 or.
ASUOLA, ermita de	1691	HO (II), 4 or.
ASULA, en el terminado de	*1703	GA, 163 or.
AZULA, monte llamado	1778	HO (VIII), 6 or.
AZULA, riachuelo titulado de	1779	HO (VIII), 14 or.
AZULA, regata que baja de	1810	HO (X)
ASSULA, castañal llamado	1822	HO (IX)
AZULA, monte alto / monte bajo elechal	1945	AM, 63 or.
AZULA, pradera	1945	AM, 102 or.
AZULA, cereal	1945	AM, 308 or.
AZULE	1979	ETNO, 17 or.
 <i>ASULE</i>	 05; 08; 16	 87-40 B

ASULA Y KOBATE, ENTRE LA

ENTRE LA ASSULA Y COBATE, el terreno llamado 1822 HO (IX)

ASULAKO TXABOLA

ASULEKO TXABOLIE 08; 05 87-40 B

ATALUETA

ATALUETA, castañal llamado 1822 HO (IX)

ATXABAL

ACHABAL, termino de	1805	Esk. 11, 61 or.
ACHABAL, el monte comun llamado	1822	HO (IX)
ACHABAL, término de	1846	Hip. 10, 15 or.
ACHABAL, monte bajo elechal	1945	AM, 62 or.
ACHABAL, pinal / monte bajo	1945	AM, 44 or.
ACHABAL, puro raso	1945	AM, 285 or.
ATXABAL, arroyo	1979	ETNO, 18 or.

ATXABALAZPIA

ACHABALAZPIA, termino llamado	1810	HO (X)
ACHABAL ASPI, castañal llamado	1822	HO (IX)

ACHABAL ASPE, termino de	1826	Hip. 2, 23 or.
ATXABALERREKA		
ATXABAL-ERREKA, arroyo	1980	Catal., 9 or.
ATXABALGO KOB		
ATXABAL' KO KOBA, cueva	1979	ETNO, 19 or.
ATXABALOSTE		
ACHABALOSTE, termino de	1810	HO (X)
<i>ATXABALOSTE</i>	08	87-40 E
ATXABALPEIA		
ACHABALPEIA, termino de	1810	HO (X)
ACHABALPEIA, un castañal (...) en	1812	HO (X)
ACHABAL PE, monte bajo argomal	1945	AM, 350 or.
ACHABAL PE, monte bajo elechal	1945	AM, 352 or.
AURREKO HAITZA		
AURREKO AITZA	1945	AM, 257 or.
AURREKOA		
AURRECOA	1773	PC 2, 356 or.
AURRECOA, caserio	1849	JLA 13-475
AURRECÓA, casa de labor	1857	Nom., 125 or.
AURRECUA (YZTEGUI), caserio	1887	PC 4 (7/4)
<i>Ob.: Ik. MANGENA.</i>		
AURREKOETXE		
AURREKOETXE	08	
<i>Ob.: Hau eta AURREKOA bat dira. Ik. MANGENA.</i>		
AXKIBEL		
AXQUIBEL, desde [Erenuzqueta] fasta	1476	HO (1), 41 or.
ASQUIBEL, castañal llamado	1822	HO (IX)
ASQUIBEL, castañal denominado	1827	Hip. 2, 31 or.
AIZQUIBEL, pinal joven	1945	AM, 257 or.
ASQUIBEL, monte bajo	1945	AM, 146 or.
EZQUIBEL, monte bajo	1945	AM, 277 or.
ASKEBIL, término llamado	1949	GARA, 30 or.
ASKEBIL	1979	ETNO, 17 or.

<i>AXKIBILL</i>	00; 18; 08	87-40 E
<i>AIXKEBILL</i>	06	87-40 E
AXMENDI		
<i>AIEZMENDI</i> , monte bajo argomal y helechal	1945	AM, 156 or.
<i>AISMENDI</i>	36	87-40 B
<i>AXMENDI</i>	16; 18	87-40 B
AXMENDIBURU		
<i>AITZ-MENDIBURU</i> , montecillo	1979	ETNO, 17 or.
<i>AXMENDIBURU</i>	07	87-40 B
AXPERABE		
<i>AIZPERABE</i> , puro raso peñascal	1945	AM, 89 or.
<i>AIZPERABE</i> , monte bajo	1945	AM, 256 or.
<i>AXPEABE</i>	05; 06; 07; 16	87-32 DE
<i>AXPERABE</i>	35	
AZKOITI		
<i>AZCOYTI</i> o <i>LEETE</i> , termino llamado	1778	HO (VIII), 26 or.
<i>AZCOITI</i> , termino de	1778	HO (VIII), 33 or.
<i>ASCOITI</i> , peña llamada	1822	HO (IX)
<i>ASCOITI</i> , monte castañal y encinal llamado	1822	HO (IX)
<i>AZCOYTI</i> , tres porciones del chaparral tituladas	1835	HO (X)
<i>AZGOITI</i> , terreno comun chaparral en el termino de	1862	Hip. 1, 154 or.
BABILONIA		
<i>BABILONIA</i> , molino de	1603	1C6, 4337-112, 291 or.
<i>BABILONIA</i> , el molino llamado	1606	1C6, 4337-125, 328 or.
<i>BABILONIA</i> , molino de	1773	PC 2, 324 or.
<i>BABILONIA</i> o <i>MURRI</i> , molino harinero	1849	JLA 13-475
<i>BABILÓNIA</i> , molino harinero	1857	Nom., 126 or.
<i>BABILONIA</i> , taberna de	1883	1C30, 4796, 5 or.
<i>BABILONIA</i> (<i>YRAURGUI</i>), caserio y molino harinero	1887	PC 4 (7/4)
<i>BABILONIA</i> ó <i>MURRI</i> , molino denominado de	1921	GGPV, 94 or.
<i>BABILONIA</i> , huerta / pradera	1945	AM, 6 or.
<i>BABILONIA</i> (<i>MURRI</i>), casa	1979	ETNO, 36 or.
<i>BABILONIA</i> o <i>BEKO-ERROTA</i> , molino	1979	ETNO, 42 or.
<i>BEKO-ERROTA</i> (<i>BABILONIA</i> o <i>MURRI</i>), molino	1983	APUN, 143 or.
<i>BABILONIA</i>	07	

*Ob.: Ik. MURRI. Bestalde, ez dirudi (YRAURGUI) zuzen jarria dagoenik (ik. MARDOENA).
Lesonak dioenaren arabera, 1929 inguruan utzi zion errota izateari (1979)*

BARRUTI

BARRUTIA, casa de	*XV m.	PHG, 144 or.
BARRUTIA, casa de	*1618	PHG, 123 or.
BARRUTIA	1773	PC 2, 324 or.
BARRUTIA, el manzanal del termino de	1775	Hip. 7, 118 or.
BARRUTIA DE GARAGARZA, caserio	1887	PC 4 (7/4)
BARRUTI, caserio	1949	GARA, 14 or.

BARRUTI 06; 18; 08 87-40 E

Ob.: Hau eta BARRUTIKOA bat dira.

BARRUTIABENDAÑO

BARRUTI-ABENDAÑO (ANTENA)	1773	PC 2, 324 or.
ANTENA (BARRUTI-ABENDAÑO), caserio	1887	PC 4 (7/4)
BARRUTI ABENDAÑO (ANTENA), casa	1979	ETNO, 35 or.

Ob.: Ik. ANTENA.

BARRUTIBURU

BARRUTIBURU, castañal de	1776	Hip. 7, 123 or.
BARRUTI-BURU, término llamado	1949	GARA, 1 or.
BARRUTI-BURU, término llamado	1979	ETNO, 19 or.

BARRUTIETA

BARRUETA / BARRUTIETA, termino de	1805	Esk. (11), 61 or.
BARRUTIETA, castañal llamado	1822	HO (IX)
BARRUTIETA, termino de	1857	Hip. 1, 22 or.
BARRUTIETA, pradera manzanal	1945	AM, 77 or.
BARRUTIETA, cereal	1945	AM, 90 or.
BAURTITA, cereal	1945	AM, 350 or.
BARRUTITXETA, terreno	1979	ETNO, 17 or.

BARRUTIETA 08 87-40 E

BAURTIETA 18 87-40 E

BARRUTIKO TXABOLA

BARRUTIKO TXABOLIE 08; 05 87-40 B

BARRUTIKOA

BARRUTICOA, caseria titulada de	1779	HO (VIII), 40 or.
BARRUTICUA, caseria de	1779	HO (VIII), 44 or.

BARRUTICÓA, casa de labor	1857	Nom., 126 or.
BARRUTICOA, cereal	1945	AM, 272 or.
BARRUTICOA	1960	PL (13)
BARRUTIKUA, caserío	1979	ETNO, 35 or.

Ob.: Ik. BARRUTI.

BARRUTITXIKI

BARRUTI-CHIQUI (GERONIMO-ENA)	1773	PC 2, 324 or.
BARRUTI-CHIQUI	1881	PL (1), 48 or.
BARRUTI CHIQUI	1889	PC 4 (9/4), 33 or.
BARRUTI-CHIQUI	1930	PL (7), 178 or.
BARRUTITXIKI, casa	1979	ETNO, 35 or.

BARRUTITXIKI 06

Ob.: Ik. URKIZU.

BEHEKO ERROTA

BEKO-ERROTA, molino	1979	ETNO, 42 or.
BABILONIA o BEKO-ERROTA, molino	1979	ETNO, 42 or.
BEKO-ERROTA (BABILONIA o MURRI), molino	1983	APUN, 143 or.

Ob.: Ik. MURRI.

BEHEKO SOLOA

BECO-SOLUA, cereal	1945	AM, 155 or.
--------------------	------	-------------

BERRIKIANO

BERRIQUIANO, termino de	1768	Hip. 7, 101 or.
BERREQUIANO, termino de	1775	Hip. 7, 117 or.
BERRIANO, la llana de	1776	Hip. 7, 123 or.
VERRIQUIANO, la llana de	1794	Esk. (15), 131 or.
BERRAQUIANO, termino llamado	1814	Esk. (8), 13 or.
BERRICANO, heredad de	1822	HO (IX)
BERROQUIANO, termino de	1830	Hip. 2, 38 or.
BERRIQUIANO, heredad llamada	1836	Hip. 7, 167 or.
VERRIQUIANO, heredad titulada	1840	Hip. 2, 46 or.
BARREQUIN, pinal	1945	AM, 44 or.
BERRAQUIN, cereal	1945	AM, 77 or.
BERREGUINAS, cereal	1945	AM, 353 or.
BERREGUINO, cereal	1945	AM, 62 or.
BERREGIÑO	1979	ETNO, 17 or.

BERREJIÑO 35; 36

BERRIKIANOSOLO

BERREGUINO SOLO, cereal 1945 AM, 351 or.

BESAIDE

BESAYDE, el camino que va del dicho Guesalibar fas a 1460 1C1, 4150, 2 or.
BESAIDE, en *1562 GA, 62 or.
BESAIDE, termino de 1742 M, 4 or.
BETZAIDE, terreno en 1768 ZL, 5 or.
BETSAYDE, alto del termino de 1778 HO (VIII), 18 or.
BESAIDE, termino de 1779 HO (VIII), 52 or.
BESAIDE, regata que baja de 1811 Esk. (7), 346 or.
BESAIDE, altos de 1826 Hip. 2, 23 or.
BESAIDE, ria que baja de 1835 HO (X)
BESAIDE, los montes de 1848 Hip. 10, 55 or.
BESAIDE, rio que baja de 1851 Hip. 10, 84 or.
BESAIDE, en la falda de bajo de 1851 Hip. 10, 85 or.
BESAIRE, el [alto] de 1858 Hip. 1, 30 or.
BESAIDE, monte bajo 1945 AM, 256 or.

BESAIDE 05; 06 87-32 D

BESAIDKO ITURRIA

BESAIDKO ITTURIXE 18 87-32 D

BESAIDKO PAGODOIA

BESAIDKO PAGOIXE 05 87-32 D

BIDAZABAL

VIDAZABAL, Juan (deitura) *1390 PHG, 603 or.
VIDAZABAL *1415 PHG, 603 or.
BIDAZABAL, Juan (deitura) *1452 PHG, 136 or.
VIDAZABAL, casa solar de *XVI m. PHG, 605 or.
BIDE-ZABAL (DIEGOENA) 1773 PC 2, 325 or.
VIDAZABAL, al [termino] de 1778 HO (VIII), 106 or.
BIDAZABAL, caseria titulada de 1779 HO (VIII), 41 or.
VIDE ZAVAL 1808 PC 2 (4/2), 18 or.
BIDEZABAL, casa titulada 1810 HO (X)
DIEGÜENA (BIDEZABAL), caserío 1887 PC 4 (7/4)
BIDAZABAL, casa 1979 ETNO, 49 or.
BIDEZABAL (MARTOKUA), casa 1979 ETNO, 35 or.

*Ob.: Ik. MARTOKOA. "Sancho, Juan Ruiz (su hermano) y Martin Ruiz en 1415; domiciliados en la anteiglesia de Garagarza, donde radica su casa solar, actualmente señalada con el número 69 y conocida con el nombre de Diegüena" (*1415)*

BIDEGORRI

BIREGORRI 08 87-40 BE

BIZIENA

VICIENA 1773 PC 2, 357 or.
 OCHARCOAGA (VICI-ENA) 1773 PC 2, 328 or.
 VICIJENA 1808 PC 2 (4/2), 19 or.
 BICIENA 1809 1C13, 4489, 9 or.
 VICIENA, caserio 1812 PC 2 (4/2), 13 or.
 VISIENA, caseria de 1813 PC 2 (5/2), 13 or.
 BICICHENA, caseria llamada 1822 HO (IX)
 BICIHENA, caseria de 1822 HO (IX)
 VISIENA, casa de labor 1857 Nom., 128 or.
 VICIENA (OCHARCOAGA), caserio 1887 PC 4 (7/4)
 BISIENA 1960 PL (13)
 OTXARCOAGA (BIZIENA), casa 1979 ETNO, 35 or.
 BIZIENA, caserio XX m. JLA 10-371

BISIENA 06; 18; 08 88-33 D

Ob.: Inoiz OTXARKOAGA izena ere ezagutu du baserri honek.

BIZIENEOA

VICIENECUA, las [heredades] de 1847 Hip. 10, 45 or.

Ob.: Ik. BIZIENA.

BIZKAIBIDE

BIZCAY BIDE, (camino vecinal) 1899 AZ

BOLERO

BOLERO (PERIQUIN), casa 1979 ETNO, 35 or.

BOLERO 06; 18 87-40 E

BOLEROENA

BOLERONA 07 87-40 B

Ob. Ik. BOLERO.

BOSTATE

BOS-ATE ó COBATE, termino llamado 1810 HO (X)

BOSTATE, termino de 1814 HO (X)

BOSATE, monte comun llamado 1822 HO (IX)

AZUL-BOSTATE	1898	PC 4(16/4), 9 or.
BOSTATE	1930	PL (7), 182 or.
BOSTATE, monte bajo argomal	1945	AM, 90 or.
BOSTATE	1960	PL (13)
BOSTATE, colina de	1979	ETNO, 13 or.
BOSTATE, el [camino] que baja de	1980	Catal., 8 or.
BOSTATE, fuente	1980	Catal., 8 or.
BOSTATE, caserio	XX m.	JLA 10-371

<i>BOSTATE</i>	05; 06; 08; 18	87-40 B
<i>BOSTATE</i>	08	87-40 B

BOSTATEKO GAINA

<i>BOSTATEKO GAÑE</i>	08	87-40 B
-----------------------	----	---------

BOSTATEKO ITURRIA

<i>BOSTATEKO ITTURIXE</i>	08	87-40 B
---------------------------	----	---------

BOSTITURRI

BOSTITURRI, el rio de	1853	Hip. 10, 139 or.
BOSITURRI, monte alto encinal	1945	AM, 11 or.

<i>BOSTITURRI</i>	00	
-------------------	----	--

BOSTITURRIETA

BOSTITURRIETA, regata que baja de	1827	Hip. 2, 27 or.
BOSTITURRITA, ria que baja de	1835	HO (X)
BOSTITURRIETA, el término de sobre	1851	Hip. 10, 84 or.
BOSTITURRIETA, entre Arlaban y	1851	Hip. 10, 86 or.
BOSTITURRIETA, ferreria existente en el término de	1851	Hip. 10, 89 or.
BOSTITURRIETA, fuente de	1853	Hip. 10, 128 or.
BOST ITTURIETA, rio	1945	AM, 285 or.
BOST ITTURIETA, puro raso	1945	AM, 285 or.
BOST-ITURRIXETA ERREKA	1979	ETNO, 18 or.

<i>BOSTITTURRIXETA</i>	05; 06; 35; 36	87-32 E
------------------------	----------------	---------

BUSTINTZA

BUSTINZA, cereal / pradera	1945	AM, 2 or.
BUSTINZA, cereal	1945	AM, 255 or.

<i>BUSTINTZA</i>	18; 08; 00	87-40 E
------------------	------------	---------

CAMINO DE AGIÑAIN

CAMINO DE ASGURAIN	1827	Hip. 2, 30 or.
--------------------	------	----------------

CAMINO DE EMALDI A AGUINAIN 1862 Hip. 1, 149 or.

Ob.: Ik. AGIÑAINGO BIDEA.

CAMINO DE ARLABAN

CAMINO DE ARLABAN 1979 ETNO, 17 or.

CAMINO DE ARTEAGA

Camino carril (...) para los caserios de Ysasigaña y Arteaga 1778 HO (VIII), 28 or.

CAMINO DE BOSTATE

CAMINO DE BOSTATE 1979 ETNO, 17 or.

CAMINO DE ERENUZKETA

CAMINO CARRETIL

PARA EL CASERIO ENZUSQUETA 1851 Hip. 10, 99 or.

CAMINO DE GARAGARTZA

CAMINO DE GARAGARÇA 1519 1C1, 4181-6, 72 or.

CAMINO PUBLICO DEL LUGAR DE GARAGARZA 1738 HO (VII)

CAMINO DE GARAGARTZA A ERENUZKETA

CAMINO QUE YVAN DEL DICHO

GARAGARÇA A ERENUZQUETA 1476 HO (1), 41 or.

CAMINO DE GARAGARTZA A GESALIBAR

CAMINO QUE YVAN DE GARAGARÇA A GUESALIBAR 1476 HO (1), 41 or.

CAMINO DE GARAGARTZA A LAS VENERAS

CAMINO QUE VAN DE GARAGARÇA A LAS VENERAS 1477 HO (1), 51 or.

CAMINO DE ISASIGAIN

CAMINO DE YSASIGANA 1519 1C1, 4181-6, 73 or.

Camino carril (...) para los caserios de Ysasigaña y Arteaga 1778 HO (VIII), 28 or.

CAMINO DE YSASIGAIN 1827 Hip. 2, 31 or.

CAMINO PARA YSASIGAIN 1862 Hip. 1, 149 or.

CAMINO DE KOBATE

CAMINO CARRETIL DE COBATE 1835 HO (X)

CAMINO COBATE 1945 AM, 219 or.

Ob.: Ik. KOBATEBIDE.

CAMINO DE LARRAZABAL A LAS VENERAS DE UDALA

Camino que ban desde el sel de Larazaval

a las beneras de Udala	*1562	GA, 64 or.
Camino biejo que ban dende el sel de Larazaval asia las beneras de Udala	1691	HO (II), 2 or.

CAMINO DE LARRAZABAL A LEJARATZU

CAMINO REAL QUE BAN DE LARAZAVAL A LEXARAZU	1691	HO (II), 2 or.
--	------	----------------

CAMINO DE LEJARATZU A LARRAZABAL

Camino (...) dende las heredades de Lejarasu al zel de laRazaval*	1562	GA, 62 or.
---	------	------------

CAMINO DE MUNAITURRI

CAMINO DE MUNAYTURRI	1691	HO (II), 3 or.
----------------------	------	----------------

CAMINO DE SANTA AGUEDA

CAMINO REAL DE SANTA AGUEDA	1862	Hip. 1, 149 or.
-----------------------------	------	-----------------

CASA BENEFICIAL

CASA BENEFICIAL	1773	PC 2, 357 or.
CASA BENEFICIAL	1889	PC 4 (9/4), 36 or.

CASA CURAL

CASA CURAL	1773	PC 2, 325 or.
CASA CURAL, la	1807	PC 2 (3/2)
CASA CURAL	1889	PC 4 (9/4), 31 or.
CASA CURAL	1930	PL (7), 174 or.

Ob.: Ik. ABADENA eta ABADETXE.

CASA DEL MAESTRO

CASA DEL MAESTRO	1960	PL (13)
CASA MAESTRO	1979	ETNO, 35 or.

Ob.: Ik. MAISUENA.

CASA DEL SACRISTÁN

SACRISTAN	1773	PC 2, 329 or.
CASA DEL SACRISTAN, la	1809	1C13, 4489, 10 or.
SACRISTAN	1813	PC 2 (5/2), 14 or.
CASA SACRISTANIL	1889	PC 4 (9/4), 36 or.
SACRISTAN	1960	PL (13)
CASA SACRISTÁN, casa	1979	ETNO, 35 or.

Ob.: Ik. SAKRISTAUKOA.

DEHESA, LA

DEHESA, termino denominado de la 1859 Hip. 1, 58 or.

DIAGOENA

DIEGO-ENA 1773 PC 2, 357 or.
 BIDE-ZABAL (DIEGOENA) 1773 PC 2, 325 or.
 DIJAGOENA 1808 PC 2 (4/2), 18 or.
 DIEGOENA, caserio 1812 PC 2 (4/2), 13 or.
 DIAGOENA, casa de 1813 Esk. (7), 49 or.
 DIAGÜENA, caserio 1849 JLA 13-475
 DIAGÜENA, casa de labor 1857 Nom., 126 or.
 DIEGÜENA (BIDEZABAL), caserio 1887 PC 4 (7/4)
 DIEGUENA 1930 PL (7), 180 or.
 DIXANO 1960 PL (13)

DIXANA 06; 18; 08 87-40 E

Ob.: Ez dirudi 1887ko "DIEGÜENA (BIDEZABAL)" zuzena denik, BIDEZABAL hori MARTOKOARI baitagokio.

DIAGOENATXA

DIXAN ATXA 08; 05 87-40 B

DOLARAETXE

DOLARAECHE, casa titulada 1775 Hip. 7, 103 or.

Ob.: Garagartzan inork ez dit bonen berririk eman.

"Casa titulada Dolaraeche con su huerta y la mitad de un castañal del termino de Abaro todos en la dicha Anseiglesia de Garagarza" (1775)

DONJUANSOLO

DON JUAN SOLO, heredad llamada de 1764 1C7, 4338-20, 83 or.
 DON JUAN SOLO, heredad (...) que comunmente llaman de 1764 1C7, 4338-20, 89 or.

EGUZKIKALEA

EGUZKI-KALIE 1979 ETNO, 17 or.

ELIZABIDE

ELIZABIDE, (camino vecinal) 1899 AZ

ELIZONDO

ELIZONDO, cereal / pradera 1945 AM, 277 or.

ELIXONDO 08 87-40 E

ELIXONDO 18 88-33 D

Ob.: Eleiza ondoan dagoen etxeari jarri diote izen hau. Dena dela, oraindik askok MAIXUENA edo MAISTRUENA esaten diote.

ELIZOSTE

ELIZ-OSTE	1930	PL (7), 183 or.
ELIZA-OSTE (ALEJONA), caserío	1979	ETNO, 36 or.
ELIZOSTE, caserío	XX m.	JLA 10-371

Ob.: Baserri hau botata dago. Zutik zenean batez ere jabearen (Alejo) izenagatik ezagutzen zen: ALEJOENA.

EMALDI

EMALDIA	1773	PC 2, 4 or.
EMALDI	1773	PC 2, 325 or.
EMALDIA, caseria de	1778	1C15, 4511, 79 or.
EMALDI, termino de	1778	HO (VIII), 115 or.
EMALDI, caseria de	1779	HO (VIII), 264 or.
EMALDIA, caseria de	1822	HO (IX)
EMALDI, el cerrado del término de Aguinain de	1851	Hip. 10, 99 or.
EMADI, término de	1854	Hip. 10, 148 or.
EMALDE, casa de labor	1857	Nom., 126 or.
EMALDI, caserío	1887	PC 4 (7/4)
EMALDI, pradera / cereal	1945	AM, 63 or.
EMALDI, monte bajo argomal	1945	AM, 319 or.

EMALDI 06; 18; 08 88-33 D

EMALDIBURU

EMALDIBURU, monte castañal llamado	1822	HO (IX)
------------------------------------	------	---------

EMALDIKO ATXA

<i>EMALDIKO ATXA</i>	08	87-40 B
----------------------	----	---------

EMALDIKO ITURRI

EMALDIKO-ITURRI, fuente	1980	Catal., 8 or.
-------------------------	------	---------------

EMALDIKO KOBIA

EMALDIKO KOBIA, cueva	1979	ETNO, 19 or.
-----------------------	------	--------------

ERRARTE

ERRARTE	1773	PC 2, 326 or.
HERRARTE	1773	PC 2, 357 or.
ERRARTE, casa de	1797	Esk. (14), 105 or.
ERRARTTE, caserío de	1807	PC 2 (3/2)
HERRARTE, caseria de	1823	Hip. 2, 19 or.

ERRARTE, casa de labor	1857	Nom., 126 or.
<i>ERRARTE</i>	36	

Ob.: Hau, ERRARTEKOA eta ERRARTENA bat dira.

ERRARTEKOA

ERRARTECOA, caseria de	1813	PC 2 (5/2), 13 or.
------------------------	------	--------------------

Ob.: Ik. ERRARTE.

ERRARTENA

ERRARTENA, caseria de	1831	Hip. 2, 39 or.
HERRARTENA	1930	PL (7), 179 or.
ERRARTENA, caserio	XX m.	JLA 10-371

<i>ERRARTENA</i>	06; 07	
------------------	--------	--

Ob.: Ik. ERRARTE.

ERROTABARRI

ERROTABARRI, molino que llaman	1801	Esk. (13), 235 or.
--------------------------------	------	--------------------

ERROTALDE

ERROTALDE, heredad titulada	1817	Esk. (9), 135 or.
-----------------------------	------	-------------------

ERROTATXO

ERROTACHO, molino	1809	1C13, 4489, 10 or.
ERROTACHO, caserio	1812	PC 2 (4/2), 13 or.
ERROTACHO, molino por heredad	1813	PC 2 (5/2), 14 or.

ESARTE

ESARTE	1773	PC 2, 4 or.
ESARTE, caseria llamada	1809	1C13, 4489, 10 or.
ESARTE, caserio	1812	PC 2 (4/2), 13 or.
HESARTE, caserio de	1853	Hip. 10, 136 or.
ESARTE, casa de labor	1857	Nom., 126 or.
ESARTE, caserio	1887	PC 4 (7/4)
EXARTE o UXARTE (TXUENE), casa	1979	ETNO, 35 or.
ETXARTE (TXUAN)	1979	ETNO, 53 or.
TXUAN (EXARTE)	1979	ETNO, 36-37 or.

Ob.: Ik. TXUANENA.

ESARTE MAYOR

ESARTE MAIOR, caseria de	1778	Hip. 7
ESARTE MAIOR, caseria de	1794	Esk. (15), 147 or.

ESTARTAKOA

ESTARTACUA, caseria de	1822	HO (IX)
------------------------	------	---------

Ob.: Hau eta ESTRADA bat dira.

ESTRADA

ESTRADA	1773	PC 2, 357 or.
ESTRADA, caserio	1849	JLA 13-475
ESTRADA, casa de labor	1857	Nom., 126 or.
ESTRADA, caserio	1887	PC 4 (7/4)

Ob.: Ik. ESTARTAKOA.

ETXABARRIKO TXABOLA

ETXABARRIKO TXABOLIE	08	87-40 B
----------------------	----	---------

ETXAGIBEL

ECHAGUIBEL, casa de	*1535	PHG, 161 or.
ECHAGUIBEL, caseria llamada	1788	Hip. 7, 130 or.

Ob.: ITURRALDE baserria dela uste dut.

ETXEAURRE

ECHEAURRA, heredad de	1817	Esk. (9), 60 or.
ECHAURRE, heredad titulada de	1826	Hip. 2, 24 or.
ECHEAUR, una heredad titulada	1851	Hip. 10, 102 or.
ECHE-AURRA, ó sea ORTUCOA, heredad (...) denominada	1853	Hip. 10, 134 or.
ECHEAURREA, una heredad (...) denominada	1854	Hip. 10, 151 or.
ECHEAURRE, una heredad rustica denominada	1856	Hip. 10, 186 or.
ECHEAURRE, heredad titulada	1861	Hip. 1, 102 or.
ECHAURRE, cereal	1945	AM, 146 or.
ECHE AURRE, pinal	1945	AM, 257 or.

ETXEAURREA

ETXEAURREA, casa	1979	ETNO, 36 or.
------------------	------	--------------

Ob.: Ik. HIPOLITOENA.

ETXEAURRETA

ECHE AURRETA, cereal / pradera manzanal	1945	AM, 256 or.
---	------	-------------

ETXEAZPIA

ECHE-ASPIA, cereal	1945	AM, 1 or.
ECHE AZPIA, pradera / cereal / monte bajo	1945	AM, 192 or.

ETXEBARRI

ECHABARRI, Ochoa Martinez (deitura)	*1393	PHG, 157 or.
ECHABARRIA, Juan (deitura)	*1461	PHG, 157 or.
ECHEBARRI, solar de	*1464	PHG, 570 or.
ECHABARRI, la casseria de	1608	1C7, 4346-84, 252 or.
ECHAVARRIA, caseria de	1768	Hip. 7, 101 or.
ECHE-VARRI	1773	PC 2, 325 or.
ECHEVARRI	1773	PC 2, 357 or.
ECHAVARRI, caseria llamada	1790	OM, 145 or.
ECHABARRI, casa llamada	1807	PC 2 (3/2)
ECHEVARRI	1812	PC 2 (4/2), 13 or.
ECHEVARRÍA, casa-caseria solar de	1830	Esk. (5), 133 or.
ECHEBERRI, casa de labor	1857	Nom., 126 or.
ECHEBARRI	1930	PL (7), 175 or.
ETXEBARRI	1979	ETNO, 36 or.

ETXEBARRI 06; 18; 08 88-33 D

ETXEBARRIALDEA

ECHEVARRI ALDEA, (camino vecinal)	1899	AZ
-----------------------------------	------	----

ETXEBARRIKOA

ECHEVARRICOA, caseria de	1778	HO (VIII), 115 or.
ECHABARRICUA, caseria de	1779	HO (VIII), 263 or.
ECHEBARRICOA	1809	1C13, 4489, 10 or.

Ob.: Hua eta ETXEBARRI bat dira.

ETXEBURU

ECHEBURU, puro raso	1945	AM, 13 or.
---------------------	------	------------

ETXEERRE

ECHEERRE, pradera / cereal	1945	AM, 298 or.
----------------------------	------	-------------

ETXEONDO

ECHEONDO, monte bajo	1945	AM, 1 or.
ECHEONDO, cereal	1945	AM, 13 or.
ECHEONDO, huerta	1945	AM, 102 or.
ECHE ONDO, pradera	1945	AM, 308 or.

ETXEONDOA

ECHEONDUA, porcion de terreno conocido con el nombre de	1861	Hip. 1, 103 or.
ECHEONDOA, huerta	1945	AM, 182 or.
ECHE ONDUA, monte bajo	1945	AM, 147 or.

ETXEONDOSOLOA

ETXEODO-SOLUA, cereal	1945	AM, 155 or.
-----------------------	------	-------------

ETXEOSTE

ECHEOSTE, heredad (...) titulada	1847	Hip. 10, 45 or.
ECHE OSTE, cereal	1945	AM, 272 or.
ECHEOSTE, huerta	1945	AM, 175 or.

ETXEOSTEA

ECHEOSTIA, pradera / cereal	1945	AM, 1 or.
ECHE OSTIA, cereal	1945	AM, 219 or.

ETXEOSTEKO SOLOA

ECHEOSTECO-SOLUA, cereal	1945	AM, 2 or.
--------------------------	------	-----------

GALAUNDI

GALAUNDI, arroyo	1980	Catal., 8 or.
------------------	------	---------------

GARAGARTZA

GARAGARÇA, Pero Yniguez de (deitura)	1353	CDM-282, 297 or.
GARAGARZA, en el Aldea de	*1353	GA, 190 or.
GARAGARÇA, e [aldea] de	1367	CDM-309, 342 or.
GARAGARÇA, aldea de	1417	DZ-2
GARAGARÇA, lugar de	1440	1C1, 4133, 3 or.
GARAGARÇA, lugar de	XVI m.	TAV, 90 or.
GARAGARÇA, termino de	1519	1C1, 4181-6, 72 or.
GARAGARÇA, rrio caudal que baja de	1566	1C10, 4424, 1 or.
GARAGARÇA, Valle de	1571	Gari., II t., 963 or.
GARAGARÇA, terminado de	1578	1C7, 4346-67, 198 or.
GARAGARCA, de	1627	T
GARAGARSA, termino de	1639	1C6, 4337-64, 158 or.
GARAGARÇA, acia	1655	1C16, 4527
GARAGARZA, ante Yglesia de	1740	1C7, 4338-22, 96 or.
GARAGARZA, Parttido de	1759	1C3, 4247-11, 28 or.
GARAGARZA, termino de	1777	Hip. 7
GARAGARZA, Anteiglesia de	1807	PC 2 (3/2)
GARAGARZA, molino de	1807	PC 2 (3/2)
GARAGARZA, dehesa de	1817	Esk. (9), 61 or.
GARAGARZA, la dehesa de	1832	Esk. (5), 58 or.
GARAGARZA, barrio de	1930	PL (7), 174 or.

<i>GAARTZA</i>	07; 08; 18	88-33 D
<i>GAARTZA</i>	08; 18	87-40 E
GARAIKO TXARA		
GARAICO-CHARA, monte bajo argomal	1945	AM, 102 or.
GARATE		
GARATE, casa titulada de	1807	PC 2 (3/2)
GARATE	1809	1C13, 4489, 9 or.
GARRO		
<i>GARRO</i>	07	87-40 E
<i>Ob.: Hues eta GARROENA bat dira.</i>		
GARROENA		
GARRONA	1960	PL (13)
<i>GARRONA</i>	06; 18; 08	87-40 E
<i>Ob.: Ik. GARRO.</i>		
GAZEAGA		
GACEAGA, Asensio (deitura)	*1599	PHG, 202 or.
GACEAGA, casa de	*1647	PHG, 513 or.
GACIAGA	1773	PC 2, 3 or.
GACEAGA	1773	PC 2, 326 or.
GAZIAGA, caseria de	1779	HO (VIII), 47 or.
GAZEAGA, caserio de	1807	PC 2 (3/2)
GASEAGA, caseria llamada de	1813	Esk. (7), 76 or.
GASIAGA, caseria llamada	1813	Esk. (7), 78 or.
GARIAGA, caseria de	1849	Hip. 10, 57 or.
GASEAGA, casa de labor	1857	Nom., 126 or.
GASIA, caserio	1945	AM, 1 or.
GAZIAGA, monte bajo argomal	1945	AM, 312 or.
GAXIA	1960	PL (13)
GAZEAGA (GAZIA), casa	1979	ETNO, 36 or.
GAZEAGA, regata	1983	APUN, 147 or.
<i>GASIA</i>	06; 18; 08	87-40 E
GAZEAGAALDE		
GACEAGAALDE, dos castaños en el termino de	1775	Hip. 7, 107 or.

GAZEAGABURU

GASIABURU, termino concegil de	1780	ZL, 40 or.
ARTAZUAZPIA ó GACIAGABURU, termino de	1810	HO (X)
GACIAGABURU, en	1810	HO (X)
GACIABURU, castañal llamado	1822	HO (IX)
GACIAGABURU, castañal llamado	1822	HO (IX)
GARACIAGABURU, termino de	1861	Hip. 1, 103 or.
LAMBARRI ó GACIAGABURU, termino de	1861	Hip. 1, 103 or.
GACIABURU, termino de	1862	Hip. 1, 149 or.
GACEABURU, pradera	1945	AM, 175 or.
GAZEAGA BURU, monte bajo argomal	1945	AM, 147 or.
GAZIABURU, monte bajo argomal	1945	AM, 312 or.

GAZEAGAKO ATXA

GASIAKO ATXA	08	87-40 B
--------------	----	---------

GAZEAGAKO ERREKA

GAZEAGA, regato	1979	ETNO, 18 or.
GAZEAGA, arroyo	1980	Catal., 8 or.

GASIAKO ERREKIE	07; 08	87-40 B
-----------------	--------	---------

GAZEAGAKOA

GACIAGACOA, caseria de	1810	HO (X)
------------------------	------	--------

Ob.: Ik. GAZEAGA.

GASTAÑABERRI

GASTAÑA-BERRI, monte bajo elechal	1945	AM, 322 or.
-----------------------------------	------	-------------

GASTAÑAPOTO

GASTAÑAPOTU	08	87-40 B
-------------	----	---------

GELDITXO

GUELDICHO	1773	PC 2, 357 or.
LIQUIÑANO (GUELDICHO)	1773	PC 2, 328 or.
GUELDICHO	1889	PC 4 (9/4), 34 or.
GUELDICHO	1930	PL (7), 179 or.
LIKIÑAÑO (GUELDITXO), caserio	XX m.	JLA 10-371

GELDITXO	06	
----------	----	--

Ob.: Ik. OTXOANA.

GEZURAETA

GUZARAETA, sel de	*1562	GA, 65 or.
GUEZURZETA, sel de	*1562	GA, 66 or.
GEZURAETA, azia	1691	HO (II), 3 or.
GEZURETA, sel de	1691	HO (II), 4 or.

GINEA

GUINEA (SANSON-GUA)	1773	PC 2, 326 or.
GINEA (SANSONGUA), casa	1979	ETNO, 35 or.

Ob.: Ik. SANTSONGOA.

GOIKO LANDA

GOICO LANDIA, pinal	1945	AM, 256 or.
---------------------	------	-------------

GOIKO SOLO

GOICO SOLO, pinal	1945	AM, 256 or.
GOICO SOLO, pradera	1945	AM, 352 or.

GOIKO SOLOA

GOICO SOLUA, pradera / cereal	1945	AM, 312 or.
-------------------------------	------	-------------

GOIKOERROTA

GOICO-ERROTA	1773	PC 2, 327 or.
GOICOERROTA	1773	PC 2, 357 or.
GOICOERROTA, casa de labor	1857	Nom., 126 or.
GOICOERROTA, caserio	1887	PC 4 (7/4)
GOICO-ERROTA	1930	PC (7), 178 or.
GOICORROTA	1960	PL (13)
GOIKOERROTA, casa	1979	ETNO, 35 or.
GOIKO-ERROTA, molino	1979	ETNO, 41 or.

<i>GOIKOERROTA</i>	06; 18; 08	88-33 D
--------------------	------------	---------

Ob.: Lehenago Garagartzan zegoen errota baten izena. Orain plazako etxe batek du izen hori.

HIPOLITOENA

<i>IPOLITONA</i>	18; 08; 00	87-40 E
------------------	------------	---------

Ob.: Etxe boni borrela deitzen diote orain. ETXEAURREA izena ere izan du.

IBAIZABAL

IBAIZABAL, afluente	1949	GARA, 1 or.
IBAIZABAL, regato	1979	ETNO, 18 or.
IBAIZABAL, río	1983	APUN, 147 or.

IBAISABAL 36**IBARLUZE**

YBARLUZEA, Pedro Ynigues de	*1480	GA, 201 or.
IBARLUCE, casa de	*1535	PHG, 269 or.
YBARLUÇEA	1573	EF, 38. gaia
IBARLUZEA	1773	PC 2, 5 or.
YBARLUCEA, caseria titulada de	1779	HO (VIII), 67 or.
YBARLUCE, caseria de	1783	Hip. 7, 128 or.
YBARLUZE, caserio de	1807	PC 2 (3/2)
YBARLUCE, la calera de	1812	HO (X)
YBALUCEA, caseria de	1813	PC 2 (5/2), 13 or.
YBARLUCE, caseria de	1835	HO (X)
YBARLUCEA	1889	PC 4 (9/4), 36 or.
IBARLUCE, caseria	1945	AM, 1 or.

<i>IBALUSE</i>	06	87-40 E
<i>IBULUSE</i>	08	87-40 E
<i>IBARLUSE</i>	18	87-40 E

IBARRETABIDE

IBARRETA BIDE, cereal	1945	AM, 256 or.
-----------------------	------	-------------

IBIETA

YBIETA, casa titulada de	1807	PC 2 (3/2)
YBIETA	1809	1C13, 4489, 10 or.
YBIETA, caserio	1812	PC 2 (4/2), 13 or.
YBIETA, caseria de	1813	PC 2 (5/2), 13 or.

Ob.: Ez dakit zein izan daitekeen baserri hau. Galdetu diedan informatzaileek ez dute sekula izen bori entzun. 1809an baserriaren jabea Antonio de Ybieta zen eta Elorrion bizi zen.

IDULATS

YDULAZ; YDULAS, dende; terminado de	*1564	GA, 74 or.
YDULATS, termino titulado de	1810	HO (X)
YDULAS, castaña llamado	1822	HO (IX)
YDULACH, heredad del termino de	1822	HO (IX)

IRAURKI

MARDOENA ó IRAURQUI	1773	PC 2, 329 or.
BABILONIA (YRAURGUI), caserio y molino harinero	1887	PC 4 (7/4)
IRAURKI (MARDUENA), casa	1979	ETNO, 35 or.
IRAURGI (MARDUENA)	1979	ETNO, 53 or.

Ob.: Ik. MARDOENA.

IREBAN

YRAEBAN, termino de	1597	1C7, 4347-4, 10 or.
YRAEBAN, termino de	1654	1C7, 4346-57, 169 or.
YRAEBAN, el monte y castañal de	1718	1C7, 4350-30, 95 or.
YRAEBAN, termino concegil de	1769	ZL, 199 or.
YDEBAN, castañal llamado	1822	HO (IX)
YRAEBAN, castañaes de	1844	Hip. 2, 53 or.
IRABAN, monte bajo	1945	AM, 77 or.
IREBAN, monte bajo jaral	1945	AM, 146 or.
IREBAN, colina de	1979	ETNO, 13 or.
<i>IREBAN</i>	<i>07</i>	<i>87-40 B</i>

IRUMUGARRIETA

IRUMUGARRITA, mojonera (...) llamada	1810	HO (X)
YRUMUGARRIETA, termino de	1862	Hip. 1, 152 or.

ISASBARREN

YSASPARREN, castañal en el termino de	1776	Hip. 7, 123 or.
YSASBARREN, termino de	1778	HO (VIII), 19 or.
YSASBARREN, castañal de	1810	Esk. (9), 104 or.
YSASIBARRENA, termino de	1812	HO (X)
YSASPARREN, castañal llamado	1822	HO (IX)
ISASBARREN, monte alto acacias	1945	AM, 62 or.
ISASIBARRENA, pradera manzanal	1945	AM, 156 or.
ISASI BARRENA, monte bajo elechal	1945	AM, 308 or.
ISASBARREN, término de	1949	GARA, 36 or.
ISASBARREN	1979	ETNO, 17 or.

ISASIGAIN

YSASIGANNA, en	1353	CDM-282, 297 or.
YSASIGANA, Aldea de	*1407	GA, 186 or.
YSASYGANA, arroyo que deçiende de	1439	1C1, 4132-1, 2 or.
YSASYGAIÑA, las heredades de	1466	1C1, 4159-1, 5 or.
YSASYGAINA, de baxo de la dicha	1466	1C1, 4159-1, 6 or.
YSASYGANNA, cabo	1477	HO (1), 50 or.
YSASIGAÑA, Furrutuno de (deitura)	*1480	GA, 201 or.
YSASIGAÑA, el monte de	1519	1C1, 4181-6, 72 or.
YSASI-GAÑA	1773	PC 2, 327 or.
YSASIGAÑA, un manzanal de	1775	Hip. 7, 118 or.
YSASIGAÑA, manzanal en el termino de	1775	Hip. 7, 117 or.
YSASI GAÑA, caserío de	1807	PC 2 (3/2)
YSASIGAIN	1808	PC 2 (4/2), 18 or.

ISASIGAÑA, casa de labor	1857	Nom., 127 or.
YSASIGAÑA, jaral de roble llamado	1862	Hip. 1, 131 or.
YSASI-GAIN, casa de	1883	1C30, 4796, 4 or.
YSASI GAIN, caserio	1887	PC 4 (7/4)
ISASIGAIÑ, pradera / monte bajo	1945	AM, 2 or.
YSISIGAIN	1960	PL (13)
ISASIGAIN, caserio	1979	ETNO, 36 or.
<i>ISASIGAÑ</i>	06; 18	88-33 D
<i>ISESIGAÑ</i>	08	88-33 D
<i>IXIXIÑ</i>	10	88-33 D

ISASIGAINGAÑEKOA

ISASIGAIN GAÑECUA	1773	PC 2, 356 or.
-------------------	------	---------------

ISASIGAÑA DE ARRIBA

YSASIGAÑA DE ARRIBA, caseria de	1775	Hip. 7, 104 or.
YSASIGAINA, ó de ARRIBA	1813	PC 2 (5/2), 13 or.

Oh.: Ik. ISASIGAINGAÑEKOA.

ISASIGOIKOA

ISASIGOICOA, monte bajo helechal	1945	AM, 335 or.
----------------------------------	------	-------------

ISASPIRIBILA

ISASPIRIBILA, los montes de	1518	1C1, 4181-5, 59 or.
-----------------------------	------	---------------------

Oh.: Hau ondasun-zerrenda baten barruan azaltzen zaigu. Geroago, dokumentu bereko 62. orrian, zerrenda errepikatzen da eta orduan ez da YSASPIRIBILA, YSASPURRALDE baizik.

ISASPURRALDE

YSASBURRALDE, el monte de	1493	1C1, 4174, 2 or.
YSASPURRALDE, el monte de	1518	1C1, 4181-5, 62 or.
YSASIPURRALDE, el monte xaral de	1519	1C1, 4181-6, 71 or.
YSASIPARRALDE, monte de	1519	1C1, 4181-6, 72 or.
YSASPARRALDE, monte de	1519	1C1, 4181-6, 80 or.
YSASPURRALDE, monte xaral de	1583	1C2, 4245-40, 133 or.
YSASBURALDE, el monte xaral de	1612	1C2, 4245-1, 4 or.
YSASPURALDE, un jaro nombrado	1671	1C4, 4281, 1 or.
YSASPURRALDE, heredades de	1720	1C2, 4245-11, 38 or.
YSUSPURRALDE, termino de	1759	1C3, 4247-12, 30 or.
YSASPURRALDE ó ASTABIDE, termino de	1764	1C7, 4338-20, 85 or.
YSASPURRALDE, termino de	1806	Esk. (11), 110 or.
YSASPURRALDE, heredades de; monte jaral de	1859	Hip. 1, 48 or.

Ob.: "Otrosi dixieron que por quanto en la dicha rrepartición (Bañez etxearen ondasunen banaketaz ari da) avia asentado que la dicha caseria (Ybarreta) diese el camino al monte de Ysasparralde por ençima de la dicha caseria e a rrays del seto e rriuaço del mançanal de Basave" (1519)

ISISTU

YSISTU, termino titulado de	1810	HO (X)
YSSUSTU, castañal llamado	1822	HO (IX)
ISUSTI, pinal	1945	AM, 257 or.

ISTEGI

YSTTEGUI, Juan de (deitura)	*1480	GA, 201 or.
YZTEGUI, Pedro de (deitura)	*1480	GA, 231 or.
IZTEGUI, la [casa] de	*XVI m.	PHG, 542 or.
YSTEGUI (MANGUENA)	1773	PC 2, 327 or.
INTEGUI, termino de	1775	Hip. 7, 118 or.
YSTEGUI, una huerta en el termino de	1776	Hip. 7, 123 or.
AURRECUA (YZTEGUI), caserio	1887	PC 4 (7/4)
IZTEGI (MANGENA), caserio	1979	ETNO, 35 or.

Ob.: Ik. MANGENA.

ISTEGIKALEA

IZTI KALIE	1949	GARA, 40 or.
IZTEGUI-KALE	1979	ETNO, 36-37 or.
IZTI-KALIE	1979	ETNO, 17 or.
<i>ISTIKALIE</i>	08	87-40 E

ISTIZABAL

YSTIZABAL, casa de	1809	1C13, 4489, 10 or.
YSTIZAVAl, caserio	1812	PC 2 (4/2), 13 or.
YSTAZABAL, caseria de	1813	PC 2 (5/2), 13 or.
YRISTISABAL, caseria de	1822	HO (IX)
YSQUISABAL, caseria llamada	1822	HO (IX)
YSTISABAL, caseria de	1822	HO (IX)
ISTIZABAL, caserio	1949	GARA, 39 or.
<i>ISTISABAL</i>	18	

Ob.: Ik. MANGENA.

ITURRALDE

YTURRALDE	1773	PC 2, 327 or.
YTURRALDE, caseria de	1775	Hip. 7, 101 or.
YTURRALDE, caserio de	1807	PC 2 (3/2)
YTURALDE, caseria de	1835	HO (X)

ITURRALDE, casa de labor	1857	Nom., 127 or.
YTURRALDE, caserio	1887	PC 4 (7/4)
ITURRALDE, caserio	1945	AM, 89 or.

<i>ITURRALDE</i>	06; 05; 18	87-40 E
<i>ITTURRALDE</i>	08	87-40 E

ITURRIBIDE

ITURRIBIDE, caserio	1945	AM, 176 or.
YTURRIBIDE	1960	PL (13)
ITURRIBIDE, casa	1979	ETNO, 36 or.
ITURRIBIDE, casa llamada	1983	APUN, 147 or.

<i>ITURRIBIDE</i>	00	87-40 E
-------------------	----	---------

Ob.: Ik. ZABALBIDE.

ITURRIBIDE PRIMERO

YTURRIBIDE 1°	1930	PL (7), 183 or.
---------------	------	-----------------

ITURRIBIDE SEGUNDO

YTURRIBIDE 2°	1930	PL (7), 183 or.
---------------	------	-----------------

ITURRIGORRI

ITURRI GORRI, cereal	1945	AM, 350 or.
ITURRIGORRI, monte bajo elechal	1945	AM, 356 or.

<i>ITURRIGORRI</i>	00	87-40 E
--------------------	----	---------

<i>ITTURRIGORRI</i>	08	87-40 E
---------------------	----	---------

JANDONIANE

JANDONIANE, peña llamada	1822	HO (IX)
--------------------------	------	---------

JAUREGI

JAUREGUI, la caseria de	1851	Hip. 10, 102 or.
-------------------------	------	------------------

JAUREGI ARRIBA

JAUREGUI ARRIBA, caserio de	1856	Hip. 10, 186 or.
-----------------------------	------	------------------

JAUREGIBARRI

JAUREGUIBARRIA, Lope de (deitura)	*1480	GA, 201 or.
-----------------------------------	-------	-------------

JAUREGUIBARRIA, casa de	*1535	PHG, 300 or.
-------------------------	-------	--------------

JAUREGUIBARRIA	1573	EF, 38. gaia
----------------	------	--------------

JAUREGUIBARRIA, casa de	1625	ISAS, 117 or.
-------------------------	------	---------------

JAUREGUIBARRIA, heredad de	1741	1C13, 4488, 51 or.
----------------------------	------	--------------------

JAUREGUIVERRIA, caseria de	1779	HO (VIII), 59 or.
JAUREGUI-BARRI, terrenos de	1810	HO (X)
JAUREGUIBARRIA, vivero de	1835	HO(X)
JAUREGUIVARRÍA, casa de labor	1857	Nom., 127 or.
JAUREGUIBARRI, caserio	1945	AM, 1 or.
JAIBARRI, caserio	1945	AM, 146 or.
JAUREGUIBARRI, cereal	1945	AM, 90 or.
JAUREGUIBARRIA (JAIBERRI), caseria de	1979	ETNO, 50 or.
<i>JAIBERRI</i>	06; 18; 08	88-33 D

JAUREGIBARRIA DE ABAJO

JAUREGUIVARRI DE ABAXO, caserio de	1807	PC 2 (3/2)
JAUREGUIBARRIA DE ABAJO, caserio	1812	PC 2 (4/2), 13 or.
JAUREGUIBARRIA DE ABAJO, caseria de	1853	Hip. 10, 134 or.

Ob.: 1k. JAUREGIBARRIAAZPIKOA.

JAUREGIBARRIA DE ARRIBA

JAUREGUIBARRIA DE ARRIBA, caseria de	1773	KO
JAUREGUIVARRIA DE ARRIBA, caserio de	1807	PC 2 (3/2)

Ob.: 1k. JAUREGIBARRIAGOIKOA.

JAUREGIBARRIA MAYOR

JAUREGUIBARRIA MAYOR	1773	PC 2, 327 or.
JAUREGUIBARRIA MAYOR	1889	PC 4 (9/4), 36 or.
JAUREGUIBARRIA MAYOR	1930	PC (7), 181 or.

Ob.: 1k. JAUREGIBARRIAAUNDI.

JAUREGIBARRIA MENOR

JAUREGUIBARRIA MENOR	1773	PC 2, 327 or.
JAUREGUIBARRIA MENOR	1844	Hip. 2, 53 or.
JAUREGUIBARRIA MENOR	1930	PL (7), 181 or.

Ob.: 1k. JAUREGIBARRITXIKI.

JAUREGIBARRIAAUNDI

JAUREGUIBARRIA AUNDIA, casa	1979	ETNO, 36 or.
JAUREGUIBERRIA-AUNDI, caserio	XX m.	JLA 10-371

Ob.: Hau eta JAUREGIBARRIAGOIKOA bat dira.

JAUREGIBARRIAAZPIKOA

JAUREGUIBARRIA AZPICOA 1808 PC 2 (4/2), 18 or.

Ob.: Hau eta JAUREGIBARRITXIKI bat dira.

JAUREGIBARRIAGOIKOA

JAUREGUIBARRIA GOICOA 1808 PC 2 (4/2), 18 or.

Ob.: Hau eta JAUREGIBARRIAAUNDI bat dira.

JAUREGIBARRIKOA

JAUREGUIBARRICOA, caseria de 1826 Hip. 2, 24 or.

Ob.: Ik. JAUREGIBARRI.

JAUREGIBARRISOLO

JAUREGUIBARRI-SOLO, una heredad titulada 1853 Hip. 10, 130 or.

JAIBERRISOLO 08 88-33 D

JAUREGIBARRITXIKI

JAUREGUIBARRI-TXIKI, caserio 1979 ETNO, 51 or.

JAUREGI-BERRI-TXIKI, casa 1979 ETNO, 36 or.

JAUREGUIBERRIA-CHIQUI, caserio XX m. JLA 10-371

Ob.: Hau eta JAUREGIBARRIAAZPIKOA bat dira. Ik. TANPOKO.

JAUREGIKO ARESTOIA

JAURIKO AGESTOIXE 08 87-40 B

JAUREGISOLO

JAUREGUI SOLO, cereal 1945 AM, 127 or.

JAUREGIZAR

JAUREGUI-ZAR (PERICUENA) 1773 PC 2, 327 or.

Ob.: Ik. PERIKOENA.

JERONIMOENA

GERONIMO-ENA (BARRUTI-CHIQUI) 1773 PC 2, 357 or.

GERONIMOENA, caserio 1849 JLA 13-475

GERONIMO-ENA, vivienda 1979 ETNO, 50 or.

JEROLIMONA 06; 07; 18

JOLIMONA 08

Ob.: Ik. PLAZENA eta URKIZU.

KANPANZARBIDE

CAMPANZAR BIDE, (camino vecinal) 1899 AZ

KARAPAI SOLO

GARAPAIECOSOLO, cereal 1945 AM, 219 or.

KARAPAI SOLO 35

KARAPAIXO 36

KARMENENA

KARMENENA 07; 08 88-33 D

Ob.: Ik. URKIZU.

KARRASKAIN

GARRASCAIN, lo alto de *1562 GA, 55 or.

GARRASCAIN, enzima de *1562 GA, 64 or.

GARRASCAIN, termino llamado *1562 GA, 53 or.

CARRASCAYN, en la mota de 1691 HO (II), 1 or.

CARRASCAÑ, termino de 1738 HO (VII)

CARRASCAGAIN 1773 PC 2, 325 or.

CARRASCAIN, vivero de 1785 ZL, 153 or.

CARRASCAGAIN, robledal de 1814 HO (X)

CARRASCAGAIN u YTURRIGORI, monte castaño llamado 1822 HO (IX)

CARRASCAIN, caseria de 1856 Hip. 10, 192 or.

CARRASCAGAIN, casa de labor 1857 Nom., 126 or.

CARRASCAIN, el [alto] de 1858 Hip. 1, 30 or.

CARRASCAIN, monte en el punto de 1859 Hip. 1, 66 or.

CARRASCAIN, regata de 1861 Hip. 1, 120 or.

CARRASCAIN o CARRASCAGAIN, caseria de 1862 Hip. 1, 152 or.

CARRASCAIN, monte bajo elechal 1945 AM, 3 or.

CARRASCAIN, monte bajo peñascal 1945 AM, 128 or.

CARRASCAIN, regata 1945 AM, 13 or.

KARRASKAIN, caserio 1979 ETNO, 36 or.

KARRASKAGAIN 1979 ETNO, 17 or.

KARRASKAGAIN, camino (...) a 1980 Catal., 8 or.

CARRASKAIN, caserio XX m. JLA 10-371

KARRASKAÑ 05; 06; 07 87-32 DE

Ob.: Baserria 1948an hondatua zegoen.

"En la mota de Carrascayn que es adonde se divide la jurisdiccion de la villa de Mondragon y la del valle de Aramayona..." (1691)

'...a avido y ay diferencias sobre y en razon que la dicha villa de Mondragon dize que en esta

*dicha tierra de Aramayona e sus vezinos tienen ocupados ziertos terminos entre las dos Jurisdicciones que son comenzando en el termino llamado Garrascain hasta dar en la esquina de Artaerespe y dende hasta la bermisa de Murugaña e dentro en el dicho termino dezian haver faltado muchos moxones e..." (*1562)*

KARRASKAINALDE

CARRASCAIN ALDE, monte alto ayedal	1945	AM, 127 or.
CARRASCAIN ALDE, monte bajo	1945	AM, 192 or.

KARRASKAINBIDE

KARRASKAIN BIDE	1995	ABAB, 53 or.
-----------------	------	--------------

KARRASKAINGO ERREKA

KARRASKAINGO ERREKIE	08	87-32 DE
----------------------	----	----------

KARRASKAINGO KURTZEA

CARRASCAINGOCURTZIA, parage llamado	1830	Hip. 2, 36 or.
CARRASCAINGOCRUZIA, sitio llamado	1845	Hip. 2, 57 or.
CARRAZCAINGO-CRUCIA, término de	1845	Hip. 10, 2 or.

KARTZELAKOA

CARCELA-COA	1773	PC 2, 325 or.
CARCELACOA	1773	PC 2, 357 or.
CARCELACOA	1808	PC 2 (4/2), 19 or.
CARCELACOA, caserío	1812	PC 2 (4/2), 13 or.
CARCELACOA, caseria de	1846	Hip. 10, 17 or.
CARCELACUA	1889	PC 4 (9/4), 32 or.
CARTZELACUA	1930	PL (7), 176 or.
CARCELACUA	1960	PL (13)
KARTZELAKUA, casa	1979	ETNO, 35 or.
CARTZELAKUA, caserío	XX m.	JLA 10-371

KARTZELAKUE	06; 18; 08	88-33 D
-------------	------------	---------

KOBATE

COVATE, arroyo que baja a	*1703	GA, 154 or.
COBATE, castaña en el termino de	1775	Hip. 7, 108 or.
COBAATE, desde	1779	HO (VIII), 16 or.
BOS-ATE ó COBATE, termino llamado	1810	HO (X)
COBATE, cueba de	1822	HO (IX)
COBATE, castaña llamado	1822	HO (IX)
COBATE, roble dal de	1832	Esk. (5), 182 or.
COBATE, rio y camino carretil de	1835	HO (X)
COBARTE, termino de	1862	Hip. 1, 130 or.
COBATE, regata	1945	AM, 6 or.

COBATE, cantera	1945	AM, 6 or.
COBATE, monte bajo	1945	AM, 6 or.
COBATE, pinal	1945	AM, 62 or.
COBATE, cereal	1945	AM, 91 or.
COBATE, puro raso peñascal	1945	AM, 222 or.
KOBATE, término de	1949	GARA, 30 or.
KOBATE, molino denominado	1979	ETNO, 42 or.
KOBATE, cantera de	1979	ETNO, 17 or.
<i>KOBATE</i>	08	87-40 E
<i>KOBATE</i>	08; 07	87-40 E
KOBATEBIDE		
COBATE BIDE, (camino vecinal)	1899	AZ
KOBATEKO ERREKA		
COBATE, regata de	1822	HO (IX)
COBATE, rio y camino carretil de	1835	HO (X)
COBATE, rio llamado de	1846	Hip. 10, 15 or.
KOBATE, sub-afluente	1921	GGPV, 93 or.
KOBATE, regato	1979	ETNO, 18 or.
<i>KOBATEKO ERREKIE</i>	18; 08	87-40 E
KOBATXIKI		
KOBA-TXIKI, dos cuevas llamadas	1949	GARA, 2 or.
KOBAUNDI		
KOBA-AUNDI, cueva llamada	1949	GARA, 2 or.
KOBA-AUNDI, cueva	1979	ETNO, 19 or.
KOBA-AUNDI	1980	Catal., 8 or.
<i>KOBAUNDI</i>	05; 08	98-40 E
KOBAUNDIKO ZUBIA		
<i>KOBAUNDIKO SUBIXE</i>	08	87-40
KORREO		
CORREO, caserio llamado	1807	PC 2 (3/2)
<i>KORRIO</i>	06; 18	87-40 E

Ob.: Hau, KORREOENA eta KORREOKOA bat dira.

KORREOENA

CORRIOENA, caseria llamada	1822	HO (IX)
CORREUENA, caserío	1945	AM, 272 or.
CORRIENA	1960	PL (13)
<i>KORRIONA</i>	08	87-40 E

Ob.: Ik. KORREO.

KORREOKOA

CORREO-CUA	1773	PC 2, 325 or.
CORREOCOA, caserío	1812	PC 2 (4/2), 13 or.
CORREOCÚA, casa de labor	1857	Nom., 126 or.
CORREOCUA, caserío	1887	PC 4 (7/4)
CORRIOCUA	1930	PL (7), 180 or.
KORREOKUA, caserío	1979	ETNO, 35 or.

Ob.: Ik. KORREO.

KORREOREN LISUETAKO TXABOLA

<i>KORRION LISUETAKO TXABOLIE</i>	05	87-40 B
-----------------------------------	----	---------

Ob.: Beste modu batean: SAN BIZENTEKO KORREOREN TXABOLA.

KORTAZAR

CORTAZAR, término de	1851	Hip. 10, 85 or.
CORTAZAR, término titulado	1852	Hip. 10, 116 or.
CORTAZAR, termino de	1861	Hip. 1, 102 or.
CORTAZAR, monte bajo argomal	1945	AM, 127 or.
CORTAZAR, monte bajo jaral de encina	1945	AM, 127 or.
CORTAZAR, monte bajo elechal	1945	AM, 351 or.
KORTAZAR, terreno	1979	ETNO, 17 or.

<i>KORTASAR</i>	07; 18	87-32 DE
-----------------	--------	----------

KUARTELA

<i>KUARTELA</i>	18; 08	87-40 E
-----------------	--------	---------

Ob.: Ik. ZABALBIDE.

LAKARRAIN

LACARRAIN. término de	1851	Hip. 10, 87 or.
LACAGAIN, término titulado	1852	Hip. 10, 116 or.
LACARRAN, puro raso	1945	AM, 77 or.

LAMINEN EZKARATZA

LAMIÑEN ESKATZA, cueva pequeña	1949	GARA, 3 or.
LAMIÑEN ESKATZA, cueva	1979	ETNO, 21 or.

LAMINEN ZELAIA

LAMIÑEN ZELAIXE, pequeña explanada	1949	GARA, 63 or.
------------------------------------	------	--------------

Ob.: Beste modu batean: SORGINEN ZELAIA.

LANBARRI

LAMBARRI, donde llaman a los Prados de	*1583	GA, 90 or.
LANBARRI, termino de	1779	HO (VIII), 47 or.
LAMBARRI, termino de	1817	Esk. (9), 60 or.
LAMBARRI, castaño llamado	1822	HO (IX)
LAMBARRI ó GACIAGABURU, termino de	1861	Hip. 1, 103 or.
LAMBARRI, monte bajo argomal	1945	AM, 89 or.
LANBARRI, monte bajo elechal	1945	AM, 219 or.

LANBARRI 08 87-40 B

LANBARRIBURU

LAMBARRIBURU, termino de	1778	HO (VIII), 17 or.
LAMBARRIBURU, castaño llamado	1822	HO (IX)
LAMBARRIBURU, termino de	1840	Hip. 2, 45 or.
LAMBARRIBURU, castaño titulado	1862	Hip. 1, 153 or.
LAMBARRI-BURU, monte bajo	1945	AM, 1 or.

LANSARRI

LANSARRI, cereal	1945	AM, 77 or.
------------------	------	------------

LARRAGERIA

LA RAGUERIA, arroyo que deziende de	*1562	GA, 67 or.
LARAGUERIA, arroyo que baxa de	1691	HO (II), 4 or.
LARRAGUERIA, y asia la parte de	1691	HO (II), 6 or.
LARRAGUIRI, regata que baja de los montes de	1822	HO (IX)

LARRAZABAL

LaRazaval, zel de	*1562	GA, 62 or.
LARAZAVAL, el sel de	1691	HO (II), 2 or.
LARRAZABAL, monte alto ayedal	1945	AM, 156 or.

LARRASABAL 08; 18; 07 87-32 D

LASIBIETA

LASIBIETA, termino de	1760	KO
-----------------------	------	----

LASIVIETA, termino de 1774 ZL, 145 or.

Ob.: LISUETArekin zerikusia duelakoan nago.

LAZARO

LAZARO, casa llamada de 1807 PC 2 (3/2)
LAZARO, la de 1809 1C13, 4489, 10 or.

Ob.: Ik. LAZAROENA.

LAZAROENA

LAZARO-ENA 1773 PC 2, 327 or.
LAZAROENA, caserio 1812 PC 2 (4/2), 13 or.
LASARUENA, caseria llamada 1822 HO (IX)
LAZARUENA, caserio 1849 JLA 13-475
LAZAROENA, casa de labor 1857 Nom., 127 or.
LAZARUENA, caserio 1887 PC 4 (7/4)
LAXARUENA, per[tencidos] 1945 AM, 89 or.

LASAUENA 06; 18; 08 88-33 D

Ob.: Hua, LAZARO eta LAZAROKOA bat dira.

LAZAROKOA

LAZAROCOA, caseria de 1813 PC 2 (5/2), 14 or.

Ob.: Ik. LAZAROENA.

LAZURIETA

LAZURIETA, termino de 1755 ZL, 126 or.

Ob.: Agian LASIBIETA eta LISUETArekin zerikusirik izango du.

LEETE

LETE, Juan (deitura) *1415 PHG, 358 or.
LERETE, termino concegil de 1763 ZL, 134 or.
LEETE, heredad grande titulada de 1775 Hip. 7, 107 or.
LETE, termino de 1778 HO (VIII), 21 or.
AZCOYTI o LEETE, termino llamado 1778 HO (VIII), 26 or.
LETE, terreno sembradio denominado heredad de 1820 Esk. (9), 58 or.
LEETE, castaño llamado 1822 HO (IX)
LETEE ó MENDICHUA, monte encinal y castaño llamado 1822 HO (IX)
LEETE, regata de 1835 HO (X)
LÉTE, termino titulado 1844 Hip. 2, 53 or.
LETE, castaño llamado 1857 Hip. 1, 16 or.

ELETE, termino de	1860	Hip. 1, 69 or.
LETE, caserio	1945	AM, 156 or.
LETE, monte bajo argomal	1945	AM, 89 or.
LETE, cereal / pinal / monte bajo elechal	1945	AM, 274 or.
LETE, pradera	1945	AM, 127 or.
LETE	1960	PL (13)
MADARIXA (LETE), molino de	1979	ETNO, 42 or.
MADARIAGA (LETE), molino	1983	APUN, 143 or.
LETE, caserio	1983	APUN, 146 or.

<i>LETE</i>	06; 18; 08	87-40 B
<i>LEETE</i>	07	87-40 B

Ob.: "quemado (baserria) el año 1936 por los milicianos, a consecuencia del fuego que encendieron éstos para poder sacar la miel del colmenar" (1983)

LEETEETXEBARRI

LETE ECHEVARRI	1773	PC 2, 357 or.
LETE ECHEVARRI	1889	PC 4 (9/4), 36 or.
LETE-ECHEBERRI	1930	PC (7), 182 or.
LETE-ETXEBARRI, caserio	1979	ETNO, 36 or.
LETE-ECHEBARRI, caserio	XX m.	JLA 10-371

LEETELARRA

LEHETA-LARRA, termino llamado	1817	Esk.(9), 44 or.
LETE LARREA, terreno en	1912	HO (VI)
<i>LETELARRA</i>	07	87-40 B

LEETESOLOA

LETE SOLUA, heredad titulada	1859	Hip. 1, 43 or.
LETE-SOLUA, pradera	1945	AM, 90 or.

LEIBAR

LEIBAR, cueva	1979	ETNO, 21 or.
---------------	------	--------------

LEJARATZU

LEXARAÇU, en	1476	HO (1), 34 or.
LEJARASU, dende las heredades de	*1562	GA, 62 or.
LEXARAZU, a	1691	HO (II), 2 or.
LEJARAZU, termino de	1743	M, 4 or.
LEJADAZU, al lado del Prado de	1749	M, 11 or.
LEJAZU, termino de	1810	HO (X)
LEJAZU, terreno robledal y chaparral titulado	1843	Hip. 2, 51 or.
LEJARASU, punto de	1861	Hip. 1, 120 or.

LEGARAZU, puro raso	1945	AM, 13 or.
LEGARAZU, monte alto / monte bajo	1945	AM, 285 or.
LEGATXU, monte bajo elechal	1945	AM, 349 or.
LEJATXU, monte bajo elechal	1945	AM, 353 or.
LEGATZA, monte bajo elechal	1945	AM, 274 or.
LEJARAZU	1979	ETNO, 17 or.

LEJATZU 18; 16; 07; 08 87-40 AB

LEJARATZUBESAIDE

LEJARAZU BETZAYDE, termino concegil de 1772 ZL, 143 or.

LEJARATZUBIDE

LEJARAZU BIDE, (camino vecinal) 1899 AZ

LEJARATZUBURU

LEJARAZUBURU, en 1751 ZL, 51 or.

LAJASUBURU, montes de 1822 HO (IX)

LEPOTAZAGA

LEPOTAZAGA o ARARZA, termino de 1778 HO (VIII), 23 or.

LEPOTESA, heredad de 1842 Hip. 2, 48 or.

LEPOCHA, pradera 1945 AM, 146 or.

LEXARDUIA

LEXARDUYA, la pieza de tierra (...) dicho 1519 1C1, 4181-6, 72 or.

LEZAZULOA

LESASULUE 05 87-40 B

LEZEA

LEZA, punto conocido vulgarmente por la 1858 Hip.1, 26 or.

LESIE 08 87-40 B

Ob.: Hau eta LISUETAKO KOBAt bat dira.

LEZEMENDI

LEZEMENDI, arroyo 1979 ETNO, 18 or.

LEZEMENDI, arroyo 1983 APUN, 147 or.

LEZETXIKI

LEZE-TXIKI, cueva llamada 1979 ETNO, 19 or.

LEZE-TXIKI (MARRAKUA), Sociedad 1979 ETNO, 36-37 or.

ROMEROKUA (Sdad. LEZETXIKI), casa 1979 ETNO, 35 or.

<i>LESETXIKI</i>	06; 18; 08	88-33 D
<i>LESETXIKI</i>	08	87-40 B

Ob.: Ik. MARRAGEROKOA.

LEZETXO

LEZETXO, cueva llamada	1979	ETNO, 19 or.
------------------------	------	--------------

LIKIÑANO

LIQUIÑANO (GUELDICHO)	1773	PC 2, 328 or.
LIQUINANO, casa de	1807	PC 2 (3/2)
LIQUIÑANO, caseria llamada	1813	PC 2 (5/2), 14 or.
LIQUIÑANO, la casa nueva de	1846	Hip. 10, 17 or.
LIKIÑANO (GELDITXO), casa	1979	ETNO, 35 or.
LIKIÑANO (GUELDITXO), caserio	XX m.	JLA 10-371

Ob.: Ik. OTXOANA.

LIKIÑANO PRIMERO

LIQUINANO PRIMERO	1808	PC 2 (4/2), 18 or.
-------------------	------	--------------------

LIKIÑANO SEGUNDO

LIQUINANO SEGUNDO	1808	PC 2 (4/2), 18 or.
-------------------	------	--------------------

LIKIÑANOKOA

LIQUINANOCOA, caseria de	1813	PC 2 (5/2), 14 or.
--------------------------	------	--------------------

Ob.: Hau eta LIKIÑANO bat dira.

LIÑUERREKEA

LIÑUERREKIE	08	87-40 BE
-------------	----	----------

LISUETA

LISUBIETA, al lado de	1749	M, 11 or.
LESUBIETA, al lado de	1749	ZL, 120 or.
LISUETA, termino de	1778	HO (VIII), 6 or.
LIZUETA, termino de	1779	HO (VIII), 11 or.
LISUETA / LIZUETA, monte robledal titulado de	1811	Esk. (7), 346 or.
LISUETA ó ABASOLO, termino de	1825	Hip. 2, 22 or.
LIZUETA, monte raso halechal titulado	1843	Hip. 2, 52 or.
LICIOTA, un monte elechal poblado de castaños denominado	1853	Hip. 10, 136 or.
LISUETA, monte bajo	1945	AM, 78 or.
LIZUETA, monte bajo elechal	1945	AM, 91 or.
LIZUETA, monte alto robledal / monte bajo argomal	1945	AM, 178 or.

LICIOTA, monte bajo elechal	1945	AM, 44 or.
LISIOTA, monte bajo elechal	1945	AM, 90 or.
LISUBIETA o LISUETA	1979	ETNO, 17 or.
LIZUETA, cueva	1979	ETNO, 19 or.

LISUETA	18; 01; 08; 05; 04	87-40 B
LISIOTA	36	

LISUETABIDE

LICIOTA BIDE, (camino vecinal)	1899	AZ
--------------------------------	------	----

LISUETAKO KOBA

LIZUETAKO KOBA	1995	ABAB, 89 or.
----------------	------	--------------

Ob.: Ik. LEZEA.

LIZARMINTEGI

LIZARMENTEGUI, castañal llamado	1778	HO (VIII), 24 or.
LIZARMINTEGUI, termino de	1778	HO (VIII), 24 or.
LEXARMINTEGUI, termino de	1779	HO (VIII), 68 or.
LIZARMINTEGUI, castañal (...) llamado	1853	Hip. 10, 128 or.
LIZARMINTEGUI, pradera manzanal / pinal	1945	AM, 182 or.

LIXIMINTTEI	07; 35	87-40 B
LIXEMINTTEI	08	87-40 B
LIXARMINTAI	18	87-40 B

LIZARMINTEGIETA

LISSARMINTEGUIETA, terreno (...) en el termino llamado	1822	HO (IX)
LIZARMENTEGUIETA, castañal llamado	1822	HO (IX)

LUBERGI

LUERGUI, un manzanal llamado	1775	Hip. 7, 108 or.
LUBERGUI, un manzanal llamado	1775	Hip. 7, 118 or.

LUISENA

LUYSENA, castañal de	1810	HO (X)
LUSENA, monte castañal de la caseria de	1822	HO (IX)

MADARIAGA

MADARIEGA, do llaman	1738	GA, 90 or.
MADARIAGA, do llaman	1738	GA, 93 or.
MADARIAGA, termino de	1740	M, 2 or.
MADARIAGA	1773	PC 2, 329 or.
MADARIAGA, caseria de	1775	Hip. 7, 160 or.

MADARIAGA, vivero de	1780	ZL, 150 or.
MADARIAGA, castañal llamado	1822	HO (IX)
MADARIAGA, parage titulado	1840	Hip. 2, 43 or.
MADARIAGA, entre Sendeta y	1851	Hip. 10, 87 or.
MADARIAGA, casa de labor	1857	Nom., 127 or.
MADARIAGA, pinal	1945	AM, 11 or.
MADARIAGA, monte bajo argomal	1945	AM, 89 or.
MADARIAGA, caserío	1949	GARA, 12 or.
MADARIAGA, caserío	1979	ETNO, 36 or.
MADARIAGA (LETE), molino de	1979	ETNO, 42 or.
MADARIAGA, por	1980	Catal., 8 or.
MADARIAGA (MADARIAGA), fuente	1980	Catal., 8 or.
MADARIAGA (LETE), molino	1983	APUN, 143 or.
<i>MAIXA</i>	05; 08; 18	87-40 B
<i>MADARIAGA</i>	06	87-40 B
<i>MARAGIXA</i>	07	87-40 B
<i>MARAIXA</i>	35; 36	87-40 B
<i>MA(D)ARIAGA</i>	16	87-40 B

Ob.: Baserría erdi jausita dago.

MADARIAGABIDE

MADARIAGA BIDE	1995	ABAB, 57 or.
----------------	------	--------------

MADARIAGAERREKETA

<i>MAIXAERREKETA</i>	08	87-40 B
----------------------	----	---------

MADARIAGAKO ARROBARRENA

MADARIAGA ARROBARRENA, castañal llamado	1822	HO (IX)
---	------	---------

MADARIAGAKO BIDEKURTZEA

<i>MARAIXAKO BIREKURTZIE</i>	07	87-40 B
------------------------------	----	---------

MAISASI

MAISASI, en la falda de Oguisaga a	1851	Hip. 10, 79 or.
MAISASI, la parte superior ó sea la de	1851	Hip. 10. 96 or.
MAISESI, monte	1949	GARA, 12 or.
MAISESI, monte	1979	ETNO, 17 or.

<i>MAISESI</i>	05; 07; 16	87-40 B
----------------	------------	---------

MAISTRUENA

<i>MAISTRUENA</i>	08	88-33 D
-------------------	----	---------

Ob.: Ik. MAISUENA.

MAISUENA

MAIXUENA 06 88-33 D

Ob.: Hau, MAISTRUENA eta erdarazko CASA DEL MAESTRO bat dira.

MANDALARRAIN

MANDOLAIN, pinal / monte bajo 1945 AM, 257 or.
 MANDOLARAIN, monte bajo elechal 1945 AM, 275 or.
 MANDALARRAIN, montículo 1979 ETNO, 17 or.

MANDALARRAÑ 18; 08; 07 87-40 AB
 MANDALARRIÑ 35 87-40AB

MANGENA

YSTEGUI (MANGUENA) 1773 PC 2, 327 or.
 MANGUENA, caseria de 1822 HO (IX)
 MANGUENA 1930 PL (7), 179 or.
 MANGUENA, huerta 1945 AM, 77 or.
 MANGUENA 1960 PL (13)
 IZTEGI (MANGENA), caserio 1979 ETNO, 35 or.

MANGENA 06; 18; 08; 07 87-40 E

Ob.: Baserri honen izen zabarra IZTEGI da, dirudienez. Baina ISTIZABAL ere azaltzen zaigu. Teilatut baten azpian bi bizitza direnez, bat MANGENA izenez ezagutzen da eta besteari IZTEGI izen zabarra ipini diote etxeaurreko plakan (baina batzuek TOMAS KUKU.esan izan diote eta, inork, AURREKOETXE ere bai).

MANGENATXIKI

MANGUENA CHIQUI 1960 PL (13)

MARDOENA

MARDOENA ó IRAURQUI 1773 PC 2, 329 or.
 MARDUENA 1889 PC 4 (9/4), 32 or.
 MARDUENA, caserio 1945 AM, 182 or.
 MARDONA 1960 PL (13)
 IRAURKI (MARDUENA), casa 1979 ETNO, 35 or.
 IRAURGI (MARDUENA) 1979 ETNO, 53 or.

MARDUENA 06 88-33 D

MARDONA 18; 08 88-33 D

Ob.: Lehenago IRAURKI izena ere eduki izan du baserri honek.

MARDOENGASTAÑADOIA

MARDON GASTAÑOIXE 10 88-33 D

MARIANOENA

MARIANO-ENA 1773 PC 2, 329 or.
 MARIANUENA 1889 PC 4 (9/4), 34 or.
 MARIA-NUENA 1930 PL (7), 179 or.

MARIAUNDIENA

MARIAUNDIXENA 18; 08 88-33 D

MARRAGERO

MARRAGUERO, casa del 1807 PC 2 (3/2)

Ob.: Ik. MARRAGEROKOA.

MARRAGEROKOA

MARRAGUEROCUA 1773 PC 2, 328 or.
 MARRAGUERO-COA 1773 PC 2, 357 or.
 MARRAGUEROCOA 1808 PC 2 (4/2), 19 or.
 MARRAGUEROCUA, caseria llamada 1822 HO (IX)
 MARRAJEROCOA, caserio 1849 JLA 13-475
 MARRAGEROCUA 1889 PC 4 (9/4), 33 or.
 MARRAGUEROCUA, huerta 1945 AM, 63 or.
 MARRACUA 1960 PL (13)
 MARRAKUA (Sdad. LEZETXIKI) 1979 ETNO, 53 or.

MARRAKUE 06; 07; 08; 18

Ob.: Baserri hau gaur LEZETXIKI elkartea dagoen tokian zegoen.

MARRAGEROKOA SEGUNDO

MARAGUEROCOA 2º 1808 PC 2 (4/2), 19 or.

MARTO

MARTTO, casa llamada de 1807 PC 2 (3/2)

Ob.: Ik. MARTOKOA.

MARTOKOA

MARTO-CUA 1773 PC 2, 328 or.
 MARTO-COA 1773 PC 2, 357 or.
 MARTOCOA 1809 1C13, 4489, 9 or.
 MARTOCOA, caserio 1812 PC 2 (4/2), 13 or.
 MARTICOA, caseria de 1830 Hip. 2, 38 or.

MARTOCUA, casa denominada de	1847	Hip. 10, 45 or.
MARTOCUA	1889	PC 4 (9/4), 32 or.
MARTACUA	1930	PL (7), 177 or.
BIDEZABAL (MARTOKUA), casa	1979	ETNO, 35 or.

MARTOKUE 06; 18; 08 88-33 D

Ob.: Hau, MARTO eta MARTORENA bat dira. Jose Letonaren arabera lehenago BIDA-ZABAL izena izan zuen baserri bonek. Eta, berak dioenez, Juan Carlos Guerra oker ei zebilen BIDA-ZABAL gaurko DIAGOENA (aboz DIXANA) baserriarekin lotzen zuenean. Dena dela, 1773ko dokumentu batean "BIDE-ZABAL (DIEGOENA)" aurkitu ahal izan dugu.

MARTORENA

MARTORENA 1808 PC 2 (4/2), 19 or.

Ob.: Ik. MARTOKOA.

MATXAGINKALE

MACHAGUIN CALE 1°	1808	PC 2 (4/2), 19 or.
MACHAGUIN CALE 2°	1808	PC 2 (4/2), 19 or.
MACHAGUIN CALE 3°	1808	PC 2 (4/2), 19 or.

MENDITXO

LETEE ó MENDICHUA, monte encinal y castaño llamado	1822	HO (IX)
MENDICHO, monte bajo jaral	1945	AM, 147 or.

MENDITXO 07 87-40 B

MIÑASOLO

MIÑA SOLO, monte bajo elechal 1945 AM, 352 or.

MIRUETA

MIRUETA, un monte titulado 1855 Hip. 10, 180 or.

Ob.: "entre Oguisaga y Acobiscar, sito en el termino de la debesa de Udala y Garagarza"

MIRUETAGAIN

MIRUETA-GAIÑ, colina de 1979 ETNO, 13 or.

MIRUETAGAIÑ 16; 18; 07; 05 87-32 E

MOLINO DE ARRIBA, EL

MOLINO DE ARRIBA, la cuarta parte del	1605	1C6, 4337-56, 132 or.
MOLINO DE ARRIBA	1612	1C6, 4337-57, 135 or.

Ob.: Ik. GOIKOERROTA.

MUNAITURRI

UNA YTURRI, donde dizen	*1562	GA, 64 or.
MUNAYTURRI, asia	1691	HO (II), 2 or.
MUNAYTURRI, el moxon de	1691	HO (II), 3 or.

MURRI

BABILONIA o MURRI, molino harinero	1849	JLA 13-475
MURRI	1930	PL (7), 174 or.
BABILONIA (MURRI), casa	1979	ETNO, 36 or.
BEKO-ERROTA (BABILONIA o MURRI), molino	1983	APUN, 143 or.
MURRI, caserío	XX m.	JLA 10-371

Ob.: Lehenago BABILONIA izenez ezagutzen zen, eta errota BEHEKO ERROTA izena ere izan zuen. Hau eta MURRIENA bat dira.

MURRIENA

MURRIXENA	1960	PL (13)
MURRIXENA	06; 18; 08	88-33 D

Ob.: Ik. MURRI.

MUZIBAR

MUSIBAR, caseria de	1810	HO (X)
---------------------	------	--------

Ob.: Hau, MUZIBARKOA eta MUZIBARRENA bat dira.

MUZIBARKOA

MUSIBARCOA, caseria de	1813	PC 2 (5/2), 14 or.
------------------------	------	--------------------

Ob.: Ik. MUZIBAR.

MUZIBARRENA

MUSIBAR-ENA	1773	PC 2, 328 or.
MUSIBARRENA, caserío titulado de	1807	PC 2 (3/2)
MUZIBARRENA	1808	PC 2 (4/2), 19 or.
MUSIBARRENA, caseria llamada	1857	Hip. 1, 13 or.

Ob.: Ik. MUZIBAR.

OLAKORTA

OLA CORTA, monte bajo erial	1945	AM, 308 or.
-----------------------------	------	-------------

OLAKORTAAZPI

OLACORTA-AZPI, pinal	1945	AM, 10 or.
----------------------	------	------------

OLAKORTAKO ERREKATXOA

OLAKORTAKO ERREKATXUE 07; 16 87-40 B

OLATZA

OLAZA, monte bajo elechal 1945 AM, 356 or.

OLAZAR

OLAZAR, caseria de 1810 Esk. (9), 269 or.

OLAZAR, cereal 1945 AM, 102 or.

OLAZAR 1949 GARA, 41 or.

OLASAR 08 87-40 E

OÑATJARREN BASOA

OÑETJARREN BASUE 08 87-40 A

ORTUKOA

ECHÉ-AURRA, ó sea *ORTUCOA*, heredad (...) denominada 1853 Hip. 10, 134 or.

ORTUZAR

ORTUÇAR, Juan de (deitura) 1353 CDM-282, 297 or.

ORTUÇAR, Domeca de (deitura) 1555 1C2, 4205-1, 1 or.

HORTUZAR y *ECHAGUIBEL*, casa y caseria de 1773 Hip. 7

ORTUZAR, caseria de 1783 Hip. 7, 128 or.

ORTUZAR, caserio de 1827 Hip. 2, 31 or.

ORTUZAR, tres caserías tituladas de 1851 Hip. 10, 92 or.

ORTUZAR, caserio 1945 AM, 64 or.

ORTUZAR o *PLAZENA*, casa 1979 ETNO, 35 or.

ORTUZAR o *PLAXENA*, casa grande de 1979 ETNO, 50 or.

Ob.: Ik. PLAZENA.

OTAIZU

OTOIZU, término de 1851 Hip. 10, 85 or.

OTOIZU, término titulado 1852 Hip. 10, 116 or.

OTAZU ú *OTOIZU*, termino de 1855 Hip. 10, 176 or.

OTOISU, termino de 1862 Hip. 1, 150 or.

OTASO, monte bajo elechal 1945 AM, 89 or.

OTAZU, monte bajo elechal 1945 AM, 352 or.

OTEIZU, monte bajo 1945 AM, 2 or.

OTOSU, monte bajo elechal 1945 AM, 156 or.

OTAXU 07; 06; 35; 36 87-40 B

OTAIXU 16 87-40 B

OTARRETA

OTARRETA, castañal llamado	1822	HO (IX)
<i>OTARRETA</i>	08	87-40 B

OTXARKOAGA

OCHARCOAGA, Pablo (deitura)	*1586	PHG, 410 or.
OCHARCOAGA (VICI-ENA)	1773	PC 2, 328 or.
CHARCOAGA, casa titulada	1810	HO (X)
OCHARCOAGA, caserío de	1827	Hip. 2, 30 or.
VICIENA (OCHARCOAGA), caserío	1887	PC 4 (7/4)
OTXARCOAGA (BIZIENA), casa	1979	ETNO, 35 or.

Ob.: Ik. BIZIENA.

OTXOA

OCHOA	1960	PL (13)
-------	------	---------

Ob.: Hau eta OTXOANA bat dira.

OTXOANA

OTXOANA	06; 18; 08; 07	87-40 E
---------	----------------	---------

Ob.: Gaur OTXOANA deitzen den etxeak lehenago GELDITXO izena izan zuen eta aurretik LIKIÑANO.

PATXIZARRENA

PATXISARRENA	06; 18; 08	88-33 D
--------------	------------	---------

Ob.: Gaur egun Auzoko Etxea dena.

PEPEENA

PEPEANA, otra [heredad] (...) conocida con el nombre de	1862	Hip. 1, 149 or.
PEPEENA, otra [heredad] (...) conocida tambien con el nombre de	1862	Hip. 1, 149 or.

Ob.: Hau eta PEPEKOA bat dira.

PEPEKOA

PEPICUA, cereal; pradera	1945	AM, 295 or.
--------------------------	------	-------------

Ob.: Ik. PEPEENA.

PERIKIN ABAJO

PERIQUIN ABAJO, caserío	1849	JLA 13-475
-------------------------	------	------------

*Ob.: Ik. PERIKINBEKOA***PERIKIN ARRIBA**

PERIQUIN ARRIBA, caserio	1849	JLA 13-475
--------------------------	------	------------

*Ob.: Ik. PERIKINGOIKOA.***PERIKINBEKOA**

PERIQUIN-BECUA	1773	PC 2, 357 or.
PERIQUIN BECUA	1889	PC 4 (9/4), 32 or.
PERIQUIN BECUA	1930	PL (7), 178 or.
PERIKIN BEKUA, casa	1979	ETNO, 35 or.
PERIQUIN-BEKUA, caserio	XX m.	JLA 10-371

PERIKINGOIKOA

PERIQUIN-GOICOA	1773	PC 2, 357 or.
PERIQUIN GOICUA	1889	PC 4 (9/4), 32 or.
PERIQUIN-GOICUA	1930	PL (7), 176 or.
PERIQUIN-GOIKUA, caserio	XX m.	JLA 10-371

PERIKIÑENA

PERIQUIÑENA, casa	1862	Hip. 1, 148 or.
PERIQUIÑENA, caserio	1945	AM, 277 or.
PERIQUIÑANA	1960	PL (13)

<i>PERIKIÑENA</i>	<i>06; 18; 08</i>	<i>87-40 E</i>
<i>PERIKIÑENA</i>	<i>06; 18; 08</i>	<i>88-33 D</i>

PERIKO

PERICO, caserio llamado de	1807	PC 2 (3/2)
----------------------------	------	------------

*Ob.: Ik. PERIKOENA.***PERIKOENA**

PERICO-ENA	1773	PC 2, 357 or.
JAUREGUI-ZAR (PERICUENA)	1773	PC 2, 327 or.
PERICOENA	1808	PC 2 (4/2), 18 or.
PERIQUENA, caseria llamada	1822	HO (IX)
PERICOENA, heredad conocida con el nombre de	1862	Hip. 1, 149 or.
PERICUENA	1889	PC 4 (9/4), 32 or.
PERICONA	1960	PL (13)
PERIKUENA, casa	1979	ETNO, 35 or.

<i>PERIKONA</i>	<i>06; 18; 08; 07</i>	<i>87-40 E</i>
-----------------	-----------------------	----------------

Ob.: Badirudi JAUREGIZAR izena ere hartu izan duela. Tamalez, lekukotasun bakarra dugu.

PLAZAKOA

PLAZA-CUA	1773	PC 2, 329 or.
PLAZACUA	1889	PC 4 (9/4), 34 or.

Ob.: Ik. PLAZENA.

PLAZAONDO

PLAZA-ONDO, puro raso	1945	AM, 295 or.
-----------------------	------	-------------

PLAZENA

PLACENA, la caseria de	1846	Hip. 10, 17 or.
PLAZAENA, caserio	1849	JLA 13-475
PLACENA	1930	PL (7), 179 or.
PLAXENA	1960	PL (13)
ORTUZAR o PLAZENA, casa	1979	ETNO, 35 or.
ORTUZAR o PLAXENA, casa grande de	1979	ETNO, 50 or.

PLAXENA	06; 18; 08; 07	87-40 E
---------	----------------	---------

Ob.: Hau eta PLAZAKOA bat dira. Lehenagoko izena ORTUZAR da. Orain bakarra PLAZENA bada ere, lehenago ondoan JERONIMOENA deitzen zena zegoen.

PORTALEKOA

PORTALE-CUA	1773	PC 2, 329 or.
PORTALECOA	1808	PC 2 (4/2), 19 or.
PORTALECUA, caseria de	1822	HO (IX)
PORTALECUA, huerta	1945	AM, 84 or.

Ob.: Hau eta PORTALENA bat dira. Gaur ez dago baserri hau.

PORTALENA

PORTALENA	06; 08;
-----------	---------

Ob.: Ik. PORTALEKOA.

PORTALESOLO

PORTALE-SOLO, cereal	1945	AM, 175 or.
----------------------	------	-------------

POTOTXO

POTOCHO, terreno llamado	1822	HO (IX)
POTOCHO, regata de	1862	Hip. 1, 148 or.
POTOCHO, regata	1945	AM, 62 or.

POTXOTXO, el [afluente]	1949	GARA, 1 or.
POTXOTXO, regato	1979	ETNO, 18 or.

POTXOTXO	07; 08	88-33 B
POTOTXO	18	88-33 B

POZUONDO

POZU ONDO, monte bajo	1945	AM, 147 or.
-----------------------	------	-------------

PRESAONDO

PRESA ONDO, cereal	1945	AM, 219 or.
PRESA ONDO, huerta	1945	AM, 255 or.

ROMERO

ROMERO, casa llamada de	1807	PC 2 (3/2)
-------------------------	------	------------

Oh.: Ik. ROMEROKOA.

ROMEROKOA

ROMARACUA, caseria de	1772	Hip. 7, 131 or.
ROMERO-CUA	1773	PC 2, 328 or.
ROMEROCOA, caseria de	1774	1C15, 4511, 60 or.
ROMEROCOA, caseria de	1778	HO (VIII), 25 or.
ROMEROCUA, caseria de	1796	Hip. 7, 133 or.
ROMEROKUA (Sdad. LEZETXIKI), casa	1979	ETNO, 35 or.

Oh.: Ez dakit baserri hau zein izan daitekeen. Jose Letonak LEZETXIKI elkartearekin lotzen du, baina ni ezetxean nago, MARRAGEROKOA baita LEZETXIKIren aurrekoa. Bestalde, 1773ko errolda batean ROMEROKOA eta MARRAGEROKOA zenbaki desberdinekin agertzen dira.

ROMEROKOA PRIMERO

ROMEROCOA PRIMERO	1808	PC 2 (4/2), 18 or.
-------------------	------	--------------------

ROMEROKOA SEGUNDO

ROMARATE-CUA (2ª vivienda)	1773	PC 2, 329 or.
ROMEROCOA SEGUNDO	1808	PC 2 (4/2), 18 or.

SAKRISTAUKOA

SANKRISTAUKUE	08	88-33 D
SAKRISTAUKUE	18; 06	88-33 D

SAN BIZENTE

SAN VICENTE, Peña de	1814	HO (X)
SAN VICENTE, termino de	1857	Hip. 1, 22 or.

SAN VICENTE, monte bajo jaro de encino	1945	AM, 62 or.
SAN VICENTE, monte alto ayedal	1945	AM, 272 or.
SAN VICENTE, ermita de	1949	GARA, 13 or.
SAN VICENTE, monte	1979	ETNO, 18 or.

SANBISENTE 08; 05; 35; 36 87-40 B

Ob.: Ermitarik ez zaigu geratu, baina toponimoa bai.

SAN BIZENTEN KORREOREN TXABOLA

SANBISENTEKO KORRION TXABOLIE 08 87-40 B

Ob.: Ik. KORREOREN LISUETAKO TXABOLA.

SAN LORENTZO

SAN LORENZO, ermita de	1949	GARA, 12 or.
SAN LORENZO, ermita de	1970	MOND, 86 or.

Ob.: "estaba emplazada cerca del caserío "Madarixa"..."

Eta 1632ko kontuez ari delarik: "hermita de San Lorenzo" (1949)

SAN MIGEL

SAN MIGUEL, mina con el nombre o titulo de 1858 Hip. 1, 30 or.

SAN MIGUEL DE GARAGARTZA

SANT MIGELL DE GARAGARÇA, la yglesia de	1447	1C1, 4139, 2 or.
SANT MIGUEL DE GARAGARÇA, iglesia de	1466	1C1, 4159-1, 6 or.
SAN MIGUEL DE GARAGARÇA, ante yglesia e parrochia	1570	1C2, 4219-2, 2 or.
SAN MIGUEL, la parrochial de señor	1605	1C2, 4239, 18 or.
SAN MIGUEL DE GARAGARÇA, en el termino de la anteyglesia de	1606	1C6, 4337-125, 328 or.
SAN MIGUEL DE GARAGARZA, ante Yglesia de	1664	1C3, 4250-10, 25 or.
SAN MIGUEL DE GARAGARZA, ante Yglesia de	1724	HO (II), 4 or.
SAN MIGUEL DE GARAGARZA, Yglesia Parroquial de	1740	1C13, 4488, 5 or.

SAN PAULO

SANT PABLO DE MARIA, terminado de	1605	1C6, 4337-56, 132 or.
SANT PABLO DE MARIA, castañal en el termino de	1612	1C6, 4337-567 135 or.
SAN PABLO, castañal en el termino de	1775	Hip. 7, 102 or.
SAN PABLO, hermita de	1777	Hip. 7
SAN PAULO, hermita de	1778	HO (VIII), 15 or.
SAN PABLO, termino titulado de	1810	HO (X)
SAN PABLO, hermita bieja de	1822	HO (IX)
SAN PABLO, castañal llamado	1822	HO (IX)
SAN PABLO, monte bajo argomal	1945	AM, 89 or.

SAN PABLO, prado manzanal / puro raso	1945	AM, 255 or.
SAN PABLO, ermita de	1949	GARA, 13 or.
SAN PABLO, monte robledal de	1949	GARA, 14 or.
SAN PABLO, montículo de	1979	ETNO, 17 or.

SANPAULO 06; 07; 08 87-40 B

Ob.: Ermita ez zaigu geratu, baina toponimoa bai.

SAN PEDRO

SAN PEDRO, monte bajo 1945 AM, 209 or.

SANBIZENTEOSTE

SAN VICENTE OSTE, terreno de 1912 HO (VI)

SANLLESTOTE

SANLLESTOTE, monte bajo elechal 1945 AM, 154 or.

SANLLESTOTE 08 87-40 B

SANSON

SANSON, casa llamada de 1807 PC 2 (3/2)

Ob.: Ik. SANTSONGOA.

SANTA MARIA (SANTA MAIXO)

SANTA MARIA, Pedro Ochoa (deitura)	*1446	PHG, 541 or.
SANTA MARIA	1773	PC 2, 329 or.
SANTA MARIA, casa de	1777	Hip. 7, 124 or.
SANTA MARIA, casa y caserío de	1794	Esk. (15), 53 or.
SANTA MARIA, caserío	1945	AM, 256 or.

SANTAMAIXO 06; 18; 08 88-33 D

Ob.: Hau eta SANTA MARIAKOA bat dira. Etxe hau SANTA MARIA DE AROKA eta AROKA izenekin ere ezagutua izan zen antzina.

SANTA MARIA DE AROKA

SANTA MARIA DE AROCA, Pedro Ona (deitura)	*XVI m. (?)	PHG, 542 or.
SANTA MARIA DE AROCA, solar de	*XVI m. (?)	PHG, 542 or.
SANTA MARÍA DE AROCA (SANTA MAIXO), casa	1979	ETNO, 35 or.

Ob.: Ik. SANTA MARIA.

SANTA MARIA (MAYOR) DE AKISO

SANTA MARIA DE AQUISO, Juan (deitura) *1460 PHG, 541 or.

SANTA MARIA DE AQUISO, casa de	*XVI m.	PHG, 482 or.
SANTAMARIA AQUISO, casa y solar de	XVII m. (2. zafia)	1C4, 4288, 10 or.
SANTA MARIA MAIOR DE AQUISO, casa y caseria de	1775	Hip. 7, 104 or.
SANTA MARIA MAIOR DE AQUISO, caseria llamada	1801	Esk. (13), 2 or.

Ob.: Ik. AKISO.

SANTA MARIAKOA

SANTA MARIACOA	1808	PC 2 (4/2), 19 or.
----------------	------	--------------------

Ob.: Ik. SANTA MARIA (SANTA MAIXO).

SANTSONGOA

SANSON-GUA	1773	PC 2, 357 or.
GUINEA (SANSON-GUA)	1773	PC 2, 326 or.
SANSONGOA	1809	1C13, 4489, 10 or.
SANSONGOA, caserio	1812	PC 2 (4/2), 13 or.
SANSONGUA	1889	PC 4 (9/4), 31 or.
SANSONGUA, pinal	1945	AM, 72 or.
SANSOGUA	1960	PL (13)
GINEA (SANSONGUA), casa	1979	ETNO, 35 or.

SANTZONGUE	18; 08	88-33 D
------------	--------	---------

Ob.: Lehenago GINEA izenez ere ezagutua.

SARATSAGA

SARASAGA, Sancho Mayor (deitura)	*1415	PHG, 543 or.
SARASAGA, cassa de	1532	1C8, 4360-34, 91 or.
SARASAGA, solar de	*1535	PHG, 543 or.
ISARAZAGA, casa de	1625	ISAS, 117 or.
ZARAZAGA	1773	PC 2, 5 or.
SARAZAGA	1773	PC 2, 329 or.
SARAZAGA, caserio de	1807	PC 2 (3/2)
SARATSAGA, el de	1809	1C13, 4489, 9 or.
SARATZAGA, caserio	1812	PC 2 (4/2), 12 or.
SARATSAGA, castañal de	1817	Esk. (9), 60 or.
SAACHAA, caseria titulada	1835	HO (X)
SARASAGA, casa y caseria de	1851	Hip. 10, 75 or.
SARASAGA, casa de labor	1857	Nom., 127 or.
SAGASAGA, caseria de	1857	Hip. 1, 9 or.
ZARATZAGA	1930	PL (7), 181 or.
ZATZA, caserio	1945	AM, 192 or.
SAATXA	1960	PL (13)
SARATZAGA, fuente	1980	Catal., 8 or.

<i>SAATZA</i>	06; 08; 18	88-33 A
SARATSAGABIDE		
ZARAZAGA BIDE, (camino vecinal)	1899	AZ
SENDETA		
SENDETA, el término de	1851	Hip. 10, 86 or.
SENDITAR, el término de	1851	Hip. 10, 86 or.
SENDETA, entre (...) y Madariaga	1851	Hip. 10, 87 or.
CENDETA, el término de	1853	Hip. 10, 139 or.
SENDETA, monte bajo	1945	AM, 84 or.
SENDETA, monte alto ayedal	1945	AM, 285 or.
CENDETA, monte bajo	1945	AM, 146 or.
SENDETA	1949	GARA, 31 or.
SENDETA, fuente	1979	ETNO, 18 or.
<i>SENDETA</i>	08; 35	87-40 B
SOLAPE		
<i>SOLAPE</i>	08	87-40 B
SOLOPOTO		
SOLO POTO, pradera / cereal	1945	AM, 355 or.
SOLOTXIKIA		
SOLO-CHIQUIA, cereal	1945	AM, 156 or.
SORGINEN ZELAIA		
<i>SORGIÑEN SELAIXE</i>	08	87-40 B
<i>Ob.: Ik. LAMINEN ZELAIA.</i>		
SUDUBE		
SUDUBE, el otro [castañal] llamado	1593	1C6, 4337-44, 99 or.
TANPOKO		
TANPOKO, caserio	1979	ETNO, 51 or.
<i>TANPOKO</i>	06; 18	
<i>Ob.: Jatorrizko izena: JAUREGIBARRITXIKI.</i>		
TANPOKOENA		
<i>TANPOKONA</i>	08	

Ob.: Ik. TANPOKO.

TOMASKUKU

TOMAS KUKU 06; 08 87-40 E

Ob.: Ik. MANGENA.

TONTOSOLO

TONTOSOLO, cereal 1945 AM, 2 or.

TREKUBIDE

TRECUBIDE, monte bajo 1945 AM, 94 or.

TRECUBIDE, monte bajo argomal 1945 AM, 102 or.

TRECUBIDE, monte bajo / monte alto 1945 AM, 44 or.

TREKUBIDE 35; 36

TRUKETXU

TRUQUECHU, terreno sembradio titulado 1827 Hip. 2, 31 or.

TRUQUECHEA, heredad llamada 1862 Hip. 1, 148 or.

TREOQUECHU, cereal 1945 AM, 295 or.

TRUCUCHU, cereal 1945 AM, 349 or.

TRUKUTXU 36

TXARAONDO

CHARAONDO, heredad sita en 1801 Esk. (13), 235 or.

TXARRIDUNA

CHARRIDUNA, pinal 1945 AM, 11 or.

TXUAN

CHUAN 1960 PL (13)

TXUAN (EXARTE) 1979 ETNO, 36-37 or.

ETXARTE (TXUAN) 1979 ETNO, 53 or.

TXUAN 06 87-40 E

Ob.: Ik. TXUANENA.

TXUANENA

CHUANENA 1898 PC 4 (16/4), 9 or.

CHUENENA, per[tenecidos] 1945 AM, 89 or.

EXARTE o UXARTE (TXUENE), casa 1979 ETNO, 35 or.

TXUENENA 18; 08; 07 87-40 E

Ob.: Lehenago ESARTE izena izan zuen baserri honek.

UDALAALDEA

UDALA ALDEA, (camino vecinal) 1899 AZ

UGARAN

UGARAN, valle de *1393 PHG, 82 or.
 GUARAN, un valle que dize 1570 1C2, 4219-2, 2 or.
 UGARAN, rio 1970 MOND, 11 or.
 UGARAN, valle de 1975 VALLE (I), 23 or.

Ob.: Uribarritik Gesalibarrera bitarteko bailarari deitu izan zaio UGARAN, orain izen hori ahaztuxea badago ere.

"en Mondragon ay un valle que dize Guaran donde ay quatro ante yglesias e parrochias que son Santa Maria de Huribarri y San Miguel de Garagarça y Santa Agueda de Guesalibar y Sant Esteban de Hudala. En este valle en la ante iglesia de Santa Agueda tiene Cristoval Bañes de Artaçubiaga entre otros bienes un monte que se dize Amatiano y en el una hermyta de la bocaçion de señor San Jorge a la qual las quatro ante yglesias juntas ban en proçesion..." (1570).

URIBARREN

URIBARREN, caseria de *1566 PHG, 487 or.
 URIBARREN, caseria de 1840 Hip. 2, 46 or.

URKIDI

URQUIDI, regata 1945 AM, 285 or.

Ob.: Ik. URKITXERREKA.

URKIDIERREKA

URQUIDE ERRECA, puro raso 1945 AM, 285 or.

Ob.: Ik. URKITXERREKA.

URKIERREKA

URQUIERRECA, las tierras del robledal de 1775 Hip. 7, 154 or.
 URQUIERRECA, castañal en el [termino] de 1805 Esk. (11), 61 or.
 URQUIERRECA, monte bajo elechal 1945 AM, 90 or.

Ob.: Ik. URKITXERREKA.

URKITXERREKA

URTECHURRECA, regata de 1822 HO (IX)
 URQUIZ-ERRECA, regata titulada 1835 HO (X)
 URQUICHERRECA, monte bajo elechal 1945 AM, 88 or.

URKITX-ERREKA, arroyo	1979	ETNO, 18 or.
URKIZ-ERREKA, arroyo	1980	Catal., 9 or.
URKETXERREKA	01	87-40 BE
ESKUTXERREKA	05	87-40 BE
URKITXERREKA	06; 07; 36; 00	87-40 BE
USKITXERREKA	08; 35	87-40 BE

Ob.: Hau, URKIDI, URKIDIERREKA, URKIERREKA eta URKIZUERREKA bat direlakoan nago.

URKIZU

URKISU	06; 18	88-33 D
--------	--------	---------

Ob.: Garagartzako plazako etxe batzuen izenekin nabaste handi samarra dago, sarritan bi edo biru izen desberdin izan baitituzte. Niri informanteek URKISU (KARMENENA ere bai) esandakoa BARRUTITXIKI omen zen lehenago. Baina 1773ko errolda batean ikus daitekeenez, BARRUTITXIKI edo JERONIMOENA agertzen zaigu. Eta JERONIMOENA, nire informatzaileen arabera, lehenago PLAZENAREN ondoan (beraz, plaza berean baina mendebalderago) zegoen baserri bati deitzen zitzaion.

URKIZUERREKA

URQUIZU-ERREKA, monte bajo elechal	1945	AM, 102 or.
------------------------------------	------	-------------

Ob.: Ik. URKITXERREKA.

URKIZUPOTO

URQUIZU POTO, monte alto / monte bajo	1945	AM, 338 or.
---------------------------------------	------	-------------

URZURI

URZURI, en el término de sobre la fuente de	1851	Hip. 10, 84 or.
URZURI, termino de	1862	Hip. 1, 150 or.

ZABALBIDE

ZABALBIDE	1960	PL (13)
ZABALBIDE, casa	1979	ETNO, 36 or.
ZABALBIDE, caserío	XX m.	JLA 10-371
SABALBIDE	06	87-40 E
SABALBIDE	18; 08	87-40 E

Ob.: Informatzaile desberdinen artean ez dago adostasunik etxe honen izenari dagokionean, ITURRIBIDE eta KUARTELA izenez ere deitua baita.

ZABALETA

ZABALETA, nueva casa	1979	ETNO, 35 or.
----------------------	------	--------------

Ob.: Hau eta ZABALETAOTXOA bat dira.

ZABALETAOTXOA

ZABALETA-OCHOA, nueva casa 1979 ETNO, 53 or.

Ob.: Ik. ZABALETA.

ZABALZAR

ZABALZAR, manzana titulada de 1775 Hip. 7, 146 or.

SABALZAR, terreno sembrado denominado 1827 Hip. 2, 30 or.

ZAVALZAR, otra [heredad] del termino de 1862 Hip. 1, 149 or.

ZABALZAR, pradera 1945 AM, 182 or.

ZABARTE

ZABARTE, casa 1979 ETNO, 35 or.

Ob.: Ik. ZABARTENA.

ZABARTENA

ZABARTENA XX m. JLA 10-371

SABARTENA 08; 18 88-33 D

ZELAA

CELAA, Domingo López (deitura) *1530 PHG, 144 or.

ÇELAA, Antonio Lopez de (deitura) 1568 1C7, 4346-76, 225 or.

CELAA, caseria llamada 1778 HO (VIII), 14 or.

Ob.: Ik. ZELAAKOA.

ZELAAKOA

ZELAAKOA, caseria de 1779 HO (VIII), 40 or.

Ob.: Hau eta ZELAA bat dira.

ZERKETA

CERQUETA, castaña llamado 1822 HO (IX)

CERQUETA, término llamado 1949 GARA, 30 or.

ZINGIRA

SINGUIRIA, monte castaña llamado 1822 HO (IX)

SINGIRIE 08; 35 87-40 E

SINGIRE 36 87-40 E

Ob.: Zelai bat. Leben ura egoten zen hor.

ZIRIKOA

SIRIKUE 35; 36

ZUBIDE



ZUBIDE, termino que dicen de	1793	Esk. (16), 245 or.
ZURIBE, termino titulado	1810	HO (X)
SURIBE, termino de	1817	Esk. (9), 60 or.
SURIBE, castañal llamado	1822	HO (IX)
SUGUI BE, pradera / cereal	1945	AM, 219 or.

SUBIDE 35

SURIBE 36

ZUBIRI

ZUBIRY, el otro [castañal] llamado	1840	Hip. 2, 44 or.
------------------------------------	------	----------------



GESALIBAR

ABADETXE

ABADECHE 1960 PL (13)

ABARRATEGI

ABARRATEGUI, casa de *XV m. PHG, 538 or.
 ABARRATEGUI, Furtun Garçia d' (deitura) 1411 EAD-3, 29 or.
 ABARRATEGUI, solar de *1575 PHG, 590 or.
 ABARRATEGUI, casseria de 1658 1C7, 4347-18, 52 or.
 ABARRATEGUI, casa de 1691 HO (II), 5 or.
 ABARRATEGUI, caseria de 1775 Hip. 7, 151 or.
 ABARRATEGUI, termino de 1775 Hip. 7, 102 or.
 ABARRATEGUI, casa y caseria solar de 1800 Esk. (13), 102 or.
 ABARRETEGUI, caseria llamada 1822 HO (IX)

ABARRATEI 01 87-40 E

ABARTEI 01; 04 87-40 E

ABARRATEGI DE ABAJO

ABARRATEGUI ABAJO, caserio 1849 JLA 13-475
 ABARRÁTEGUI DE ABAJO, casa de labor 1857 Nom., 125 or.

Ob.: ABARRATEGIAZPIKOA.

ABARRATEGI DE ARRIBA

ABARRATEGUI ARRIBA, caserio 1849 JLA 13-475
 ABARRÁTEGUI DE ARRIBA, casa de labor 1857 Nom., 125 or.

Ob.: 1k. ABARRATEGIGANĒKOA.

ABARRATEGI PEQUEÑO

ABARRATEGUI, caserio pequeño de 1807 PC 2 (3/2)
 ABARRATEGUI, el Pequeño de 1809 1C13, 4489, 9 or.
 ABARRATEGUI, el pequeño de 1812 PC 2 (4/2), 13 or.

Ob.: 1k. ABARRATEGITXIKI.

ABARRATEGI PRIMERO

ABARRATEGUI 1º 1808 PC 2 (4/2), 19 or.

ABARRATEGI SEGUNDO

ABARRATEGUI 2º 1808 PC 2 (4/2), 19 or.

ABARRATEGI VIEJO

ABARRATEGUI BIEJA, casa llamada 1691 HO (II), 8 or.
 ABARRATEGUI VIEJO, caserio de 1810 Esk. (9), 186 or.

Ob.: Ik. ABARRATEGIZAR.

ABARRATEGIAZPIKOA
 ABARRATEGUI ASPICUA 1773 PC 2, 357 or.

ABARRATEGIBEKOA
 ABARRATEGUI-BECUA 1930 PL (7), 222 or.

Ob.: Ik. ABARRATEGIAZPIKOA.

ABARRATEGIGAÑEKOA
 ABARRATEGUI GAÑECUA 1773 PC 2, 357 or.

ABARRATEGIGOIKOA
 ABARRATEGUI-GOICUA 1930 PL (7), 221 or.

Ob.: Ik. ABARRATEGIGAÑEKOA.

ABARRATEGITXIKI
 ABARRATEGUI CHIQUI, caseria de 1813 PC 2 (5/2), 11 or.

ABARRATEGIZAR
 ABARRATEGUI-ZAR (TOMASENA) 1773 PC 2, 333 or.
 ABARRATEGUI ZAR (TOMASENA) 1773 PC 2, 357 or.
 ABARRATEGUI-ZAR, caserío 1887 PC 4(7/4)

Ob.: Ik. TOMASENA.

ABIATEGI
 ABEATEGUI, caseria llamada 1775 Hip. 7, 102 or.
 ARIATEGUI, heredad en el termino de 1775 Hip. 7, 154 or.
 ABIATEGUI, termino de 1778 HO (VIII), 3 or.
 ABIATEGUIS 1779 HO (X)
 ABEATEGUI, termino llamado 1790 OM, 160 or.
 AVIATEGUI 1808 PC 2(4/2), 19 or.
 ABIATEGUI, castaño llamado 1822 HO (IX)
 ABIATEGUI, la regata de 1866 HO (BA)
 ABIATEGUI, monte bajo argomal 1945 AM, 242 or.
 AVIETEY, monte bajo argomal 1945 AM, 240 or.

ABIETEI 03 87-40 E

ADUANA
 ARUENA 1960 PL (13)

ADUANA, caserio	1979	ETNO, 13 or.
ARUENA	00; 01; 04	87-48 B

AIALAKURRESTIA

AYALAÇURRESTIA, el zel de	1691	HO (II), 7 or.
AYALAQURRESTIA, termino que llaman de	1691	HO (II), 7 or.

AKETEGI

AQUETEGI, heredad llamada	1798	Esk. (14)
AQUETEGUI, regata de	1862	Hip. 1, 161 or.

AKATEI	01; 04	87-40 E
--------	--------	---------

ALDANETA

ALDANIETA, mançanal de	1629	1C3, 4264, 5 or.
ALDANIAETA, mançanal llamado	1645	1C2, 4245-33, 109 or.
ALDANIETA, monte robledal de	1676	1C3, 4272, 15 or.
ALDANIETA, manzanal de	1704	1C4, 4301, 2 or.
ALDARIETA, el manzanal de	1718	1C7, 4350-30, 94 or.
ALDANETA, paraje nominado	1803	Hip. 8, 18 or.
ALDANETA, heredad en	1813	PC 2 (5/2), 12 or.
ALDANURA, una heredad en el término de	1846	Hip. 10, 20 or.
ALDANETA, termino de	1860	Hip. 1, 90 or.
ALDANETA, pradera / cereal	1945	AM, 67 or.

ALDANETA	01	87-40 E
ALDANETA	01; 04; 03	87-40 E
ALDANETA	04	87-40 E

ALDAPE

ALDAPE	1960	PL (13)
ALDAPE, nuevo caserio denominado	1980	Catal., 9 or.
AUSOBASO o ALDAPE, fuente	1980	Catal., 9 or.

ALDAPE	00; 01; 04	87-48 B
--------	------------	---------

ALDEKOA

ALDEKUE	00; 04	87-48 B
---------	--------	---------

Ob.: Ik. ERENUZKETATXIKI.

AMATIANO DE ABAJO

AMATIANO DE AVAJO, caseria de	1773	KO
AMATIANO DE ABAJO, caseria de	1810	Esk. (9), 269 or.

Ob.: Ik. AMATIANOAZPIKOA.

AMATIANO DE ARRIBA

AMATIANO DE ARRIBA, caseria de 1773 KO

Ob.: Ik. AMATIANOGAÑEKOA.

AMATIANOAZPIKOA

AMATIANO ASPICUA 1773 PC 2, 333 or.

SAN JORJE (AMATIANO ASPICUA) 1773 PC 2, 357 or.

AMATIANOGAÑEKOA

AMATIANO GAÑECUA (SAN JURGUI) 1773 PC 2, 333 or.

SAN JORJE (AMATIANO GAÑECUA) 1773 PC 2, 357 or.

AMATIO / AMATIANO

AMATIO, el monte que dizen 1440 1C1, 4134, 3 or.

AMATIO, el monte de 1440 1C1, 4134, 6 or.

AMATYANO, monte de 1460 1C1, 4150, 2 or.

AMATIANO, los montes de 1518 1C1, 4181-5, 59 or.

AMATIANO, un monte que se dize 1570 1C2, 4219-2, 2 or.

AMATIANO, el monte robledal de 1612 1C2, 4245-1, 4 or.

AMATIANO, termino de 1629 1C3, 4264, 5 or.

AMATIANO, los montes robledales y eradegas de 1671 1C7, 4350-24, 71 or.

AMATIO, el monte Robledal de 1677 1C4, 4286, 2 or.

AMATIANO, los montes castaños de 1718 1C7, 4350-30, 94 or.

AMATIANO, el Montazgo sazonado de 1718 1C7, 4350-30, 90 or.

AMATEANO, caseria de 1741 1C13, 4488, 50 or.

AMATEANO, monte robledal en 1741 1C13, 4488, 51 or.

AMATIANO, termino llamado 1759 1C5, 4322-7, 20 or.

AMATIANO, monte robledal titulado 1792 Esk. (16), 106 or.

AMATIO, monte titulado 1792 Esk.(16), 106 or.

AMATIANO 1808 PC 2 (4/2), 19 or.

SAN JURGUI DE ABAJO o AMATIANO 1809 1C13, 4489, 8 or.

SAN JURGUI DE ARRIBA o AMATIANO 1809 1C13, 4489, 8 or.

AMATIANO, heredad y robledal titulado 1849 Hip. 10, 58 or.

SAN JORGE AZPICOA ó AMATIANO 1866 HO (BA)

AMATIANO ó SAN JORGE GAÑEKOA, caseria 1866 HO (BA)

SAN JORJES (AMATIANO 1º y 2º), caserios 1887 PC 4 (7/4)

AMATIANO, pinal 1945 AM, 11 or.

AMATIANO, monte bajo elechal 1945 AM, 182 or.

AMATIANO (SANJURJI), caserio XX m. JLA 10-371

AMATIO 01; 04 87-40 E

Ob.: Ik. SAN JURGI.

"... los montes robledales y eradegas de Amatiano en Guesalibar jurisdizion de esta Villa con su hermita en medio del S. San Jorje..." (1671)

"Otra hermita de San Xorxe sin mucho adorno en Santa Agueda, en termino llamado Amatiano donde vendieron el difunto y su Madre el año 1724 una porcion de monte erial al Cavildo eclesiastico de esta villa por testimonio a Mendiola y dicho Cavildo hizo dos caserías que son mui buenas" (1759)

ANENA

ANENA 01; 04 87-40 E

AÑABAR

ANAVAR, termino de 1778 HO (VIII), 4 or.
 AÑABAR, termino de 1779 HO (VIII), 11 or.
 AÑABAR, riachuelo de 1779 HO (VIII), 11 or.
 AÑABAL, acia 1782 HO (VIII), 290 or.

Ob.: "... adbirtiendo que el expresado riachuelo de Añabar sirve por lindero de los terrenos consexiles y particulares hasta encontrar el mojon divisorio del valle de Aramaiona y de esta Villa" (1799)

ARAMAIOKO ERREKA

ARAMAIXOKO ERREKIE 00; 01; 04 87-40 E
 ARAMAIXOKO ERREKIE 07; 08; 18 88-33 DE
 ARAMAIXOKO ERREKIE 13; 12 88-41 AB

Ob.: Erreka hau Gesalibar, Garagartza eta Uribarri auzoetatik pasatzen da DEBA ERREKArekin elkartu aurretik.

ARAMAYONA, RÍO DE

ARAMAYONA, rio 1571 Gari., II t., 963 or.
 ARAMAYONA, pequeño rio de 1802 DGHE-II, 298 or.
 ARAMAYONA, rio de 1831 Esk. (5), 121 or.
 ARAMAYONA, rio 1851 Hip. 10, 91 or.

Ob.: Ik. ARAMAIOKO ERREKA.

ARANBURU

ARANBURU, en 1466 1C1, 4159-1, 6 or.
 ARAMBURU *1564 GA, 74 or.

ARBIONDO

ARBIONDO, terminado llamado 1609 1C6, 4337-53, 124 or.
 ARBIONDO, caseria de 1775 Hip. 7, 159 or.
 ARBIONDO ó VICIOLA, caseria llamada 1776 Hip. 7, 162 or.
 ARBIONDO, caseria de 1804 Esk. (11), 91 or.
 ARBIONDO ó VICIOLA, caseria de 1833 Esk. (5), 149 or.

Ob.: Ik. BIZIOLA.

ARGIERROTA

ARGI-ERROTA	1930	PL (7), 225 or.
ARGUI-ERROTA, pinal	1945	AM, 11 or.
ARGIERROTA	1960	PL (13)
ARGUIERROTA, molino	1970	MOND, 15 or.
ARGI-ERROTA, molino	1983	APUN, 143 or.
ARGI-ERROTA	1987	ARRA, 226 or.

ARGIERROTA 00; 01; 04 87-48 B

Ob.: Gaur egun zerrategia.

ARISTIBURU

ARISTI-BURU, termino de	1810	HO (X)
ARISTIBURU, castañal en	1812	HO (X)

ARKOTXA

ARCOCHA, castañal en el término de	1846	Hip. 10, 21 or.
------------------------------------	------	-----------------

ARMOKOSTE

ARMOKOSTE	01	87-40 E
-----------	----	---------

ARMOLA

ARMOLA, el lugar de	*1562	GA, 54 or.
ARMOLA, la parte de	1691	HO (II), 9 or.
ARMAOLA, la caseria del mismo termino de	1738	T
ARMAOLA, en el paraxe y moxon llamado	1738	T
ARMOLA, termino de	1775	Hip. 7, 156 or.
ARMOLA ó UBAO, termino de	1812	HO (X)
ARMAOLA, castañal llamado	1822	HO (IX)
ARMOLA, caseria de	1833	Esk. (5), 149 or.
ARMOLA, termino llamado	1833	Esk. (5), 149 or.
ARMOLA, castañal conocido con el nombre de	1862	Hip. 1, 149 or.
ALMORA, monte bajo elechal	1945	AM, 90 or.

ARMOLA 03; 18; 08 87-40 DE

*Ob.: "el paraxe y moxon llamado Armaola (...) se halla junto al camino que se baja del termino de Lugorri para la caseria del mismo termino de Armaola fabricada por el Cavildo eclesiastico de dicha villa de Mondragon en su jurisdizion de Santa Agueda distante zinco pasos del rio que baxa de Lugorri donde atraviesa dicho camino..." (*1562)*

Gaur egun, toponimoa gelditzen bada ere, ez dago izen hori duen baserririk.

ARROAGA

ARROAGA, casa de	1676	1C3, 4272, 34 or.
ARROAGA, la casa de	1691	HO (II), 7 or.
ARRUAGA, caseria de	1741	1C13, 4488, 51 or.
ARRUAGA	1773	PC 2, 332 or.
ARRUAGA, caseria de	1779	HO (VIII), 12 or.
ARRUACOA, caserio de	1846	Hip. 10, 12 or.
ARRUAGA, casa de labor	1857	Nom., 125 or.
ARROAGA, caserio	1887	PC 4 (7/4)
ARRUAGA, cereal	1945	AM, 327 or.
ARRUAGA	1960	PL (13)
ARRUA	01; 04	87-40 E

ARROAGAKO ERREKA

ARRUAKO ERREKIE	01; 03; 04	87-40 E
-----------------	------------	---------

ARTAARESPE

ARTA ARRESPE, el lugar llamado de	*1532	GA, 47 or.
ARTAERESPE, esquina de	*1562	GA, 54 or.
ARTA ARESPE / ARESPHE, en la esquina de	1691	HO (II), 11 or.
ARTA ARESPE, monte enzinar llamado	1738	GA, 6 or.
ARTO ERRESPE, termino (...) que llaman	1738	GA, 3 or.
ARTARRESPE, en el dicho termino de	1738	GA, 3 or.
ARTA ARESPE, termino de	1738	GA, 6 or.
ARTAERRESPE, termino de	1738	GA, 7 or.

Ob.: "En la esquina de Arta aresphe que por la parte de arriba tiene tres enzinos pequeños que los dos de ellos son de Aramayona y el tercero queda al parecer en medio de las dos Jurisdicciones" (1691)

ARTABILLA

ARTAVILLA	1773	PC 2, 333 or.
ARTABILLA	1773	PC 2, 357 or.
ARTABILLA, caseria nueva de	1779	HO (VIII), 7 or.
ARTAVILLA, caserio de	1807	PC 2 (3/2)
ARTABILLA, casa de labor	1857	Nom., 125 or.
ARTABILLA, castañoal en el termino de	1862	Hip. 1, 149 or.
ARTABILLA, monte bajo elechal	1945	AM, 179 or.
ARTAVILLA, fuente	1980	Catal., 9 or.
ARTABILL	01	87-40 E
ARTABILLA	03	87-40 E
ARTABILLE	04	87-40 E

ARTABILLABIDE		
ARTABILLA BIDE, (camino vecinal)	1899	AZ
ARTABILLONDO		
ARTABILLA-ONDO, pradera / cereal	1945	AM, 67 or.
ARTABILLONDO, monte bajo argomal	1945	AM, 327 or.
ARTEGIKO ERREKA		
ARTEGUICO-ERREQUIA, término titulado	1852	Hip. 10, 115 or.
ARTEGUICOERRECA, monte bajo jaral	1945	AM, 88 or.
ARTERROMARA		
ARTERROMARA	01	87-40 DE
ASPIBIL		
ASPIVIL, termino de	1810	HO (X)
ASPIVIL, termino de	1812	HO (X)
ATAKA		
ATAKA, en el dicho lugar de	1476	HO (1), 47 or.
ATAÇA, en	1477	HO (1), 65 or.
ATAKA, termino de	1810	HO (X)
ATAKA ó ELIZGARAY-BURU, termino de	1810	HO (X)
ATAKA ó ELIZGARAI-BURU, termino de	1812	HO (X)
ALACA, pinal	1945	AM, 22 or.
ATAKA, monte bajo elechal	1945	AM, 223 or.
ATECA, riachuelo	1778	HO (VIII), 111 or.
ATAKA	00	87-48 B
ATAKAITURRI		
ATAKA-ITURRI, regata	1983	APUN, 146 or.
ATAKAPOTO		
ALACAPOTO, monte bajo elechal	1945	AM, 223 or.
ATAKAPOTO	00	87-48 B
ATSOSOLO		
ACHOSOLO, heredad titulada	1862	Hip. 1, 161 or.
ACHASORO, huerta / pradera	1945	AM, 298 or.
ATSOSORO, cereal	1945	AM, 298 or.
ACHA-SOLO, cereal	1945	AM, 30 or.
ATZOSOLO	04	87-40 E

ATXABAL

ACHABAL, terminado de	*1569	GA, 41 or.
OCHABAL, paraje que llaman	*1703	GA, 179 or.
AYABAL, otro moxon en	*1703	GA, 169 or.
ACHAVAL, termino de	1738	GA, 13 or.
ACHABAL, peña titulada de	1779	HO (VIII), 17 or.
ACHABAL, heredad llamada	1798	Esk. (14)
ACHAVAL, peña llamada	1826	Hip. 2, 23 or.
ACHABAL, el chaparral titulado	1835	HO (X)
ACHABAL, heredad de	1862	Hip. 1, 161 or.
AIZABAL, monte bajo jaro de encina	1945	AM, 221 or.
ACHABAL, cereal	1945	AM, 179 or.
ATXABAL, colina de	1979	ETNO, 13 or.

ATXABAL 01; 04; 06 87-40 E

ATXABALAUNDI

ACHABAL-AUNDI, pradera / cereal	1945	AM, 188 or.
ACHABAL AUNDI, cereal	1945	AM, 247 or.

ATXABALBEKO

ACHABAL BECO, pradera / cereal	1945	AM, 247 or.
--------------------------------	------	-------------

ATXABALEKO SOLOA

ACHAVALECO-SOLUA, cereal / pradera manzanal	1945	AM, 151 or.
---	------	-------------

ATXABALGAÑA

<i>ATXABALGAÑE</i>	04	87-40 E
<i>ATXABALGAÑ</i>	08	87-40 E

ATXABALGOIA

ACHABAL-GOIA, pradera	1945	AM, 188 or.
ACHABAL GOIA, pradera / cereal	1945	AM, 240 or.

ATXABALOSTE

ACHAVAL-OSTE, termino llamado	1846	Hip. 10, 12 or.
-------------------------------	------	-----------------

ATXABALPE

ATXABALPE	1960	PL (13)
-----------	------	---------

ATXABALPE 04 87-40 E

ATXABALZAR

ACHABALZAR, porción de tierra (...) en el término de	1846	Hip. 10, 20 or.
--	------	-----------------

ATXITXIN

ACHICHIN, parage de 1768 Hip. 7, 101 or.

AUZOBASO

ANSOBASO, termino de 1772 KO
 AUSOBASO, termino de 1812 HO (X)
 AUSO-BASO, castañal en el termino titulado 1866 HO (BA)
 AUSO BASO, monte bajo 1945 AM, 244 or.
 AUSOBASO o ALDAPE, fuente 1980 Catal., 9 or.

AUSOBASO 03; 02; 04 87-40 E

AUZOERROTA

AUSO-ERROTA, molino 1983 APUN, 143 or.

AUSOERROTA 01 87-48 B

Ob.: Ik. ERROTA.

AXELKOBA

AISALCOBA, termino de 1812 HO (X)
 ASSELCOBA, monte castañal llamado 1822 HO (IX)

AXERIZULO

ASSELSULO, castañal llamado 1822 HO (IX)

AXERISULO 00 87-48 B

AXGAIZTO

AIZT-GESTO, monte bajo elechal 1945 AM, 152 or.

AXGEXTO 03 87-48 B

AIXGISTO 04 87-48 B

BAINASOLO

BAYNASOLO, heredad (...) conocida con el nombre de 1803 Hip. 8, 18 or.
 BAINASOLO, heredad llamada 1860 Hip. 1, 90 or.

BAÑEZSOLO

BAÑES SOLO, heredad llamada 1729 1C7, 4338-19, 70 or.

BASOTXO

BASOCHO, heredad titulada 1862 Hip. 1, 161 or.

BASOTXO 03; 04 87-40 E

BAXABE

BASABE 1930 PL (7), 221 or.
 BASABE, caserio XX m. JLA 10-371

Ob.: Ik. BAXABENA.

BAXABENA

BAXABENA 01; 04

Ob.: Hau eta aurrekoa (BAXABE) bat dira.

BEHEKO GAZTAINA

BECOGASTAÑA, monte bajo argomal 1945 AM, 88 or.
 BECO-GASTAÑA, monte alto castañal 1945 AM, 151 or.

BEHEKO GAZTAINADUIA

BECOGASTAÑADUYA, el castañal llamado 1848 Hip. 10, 55 or.

Ob.: Hau eta aurrekoa (BEHEKO GAZTAINA) bat izan daitezke.

BEHEKO SOLO

BEEKOSOLO 00 87-48 B

BELAKOSTEGI

BELACOSTEGUY, otro monte (...) llamado 1466 1C1, 4159-1, 6 or.

BENTAMOTZ

VENTA-MOTZ 1773 PC 2, 335 or.
 VENTAMOTZ, caserio 1849 JLA 13-475
 VENTAMOTE, casa de labor 1857 Nom., 128 or.
 VENTA-MOTS, caserio 1887 PC 4 (7/4)
 VENTA-MOCH, pradera 1945 AM, 299 or.

BENTAMOTZ 00; 04

BEOBIDETA

BEOBIDETA, monte llamado 1458 1C1, 4149, 2 or.

Ob.: Ik. OLABEONDO.

BEZINOENA

BEXIÑONA 04 87-40 E

Ob.: Ik. PARRAIA.

BIDEBARRI

BIDEBARRIA, el monte que dicen	1440	1C1, 4134, 3 or.
BIDABARRIA, un monte con su tierra llamado	1454	1C1, 4145, 2 or.
BIDABARRIA, monte de	1466	1C1, 4159-1, 6 or.
VIDEBARRIA, los montes de Amatiano e	1519	1C1, 4181-6, 71 or.
VIDEVARRIA, monte robledal de	1676	1C3, 4272, 15 or.
BIDEVERRI, termino de	1822	HO (IX)
BIDEVERRI, heredad llamada	1822	HO (IX)
VIDEBARRI, heredad de	1844	Hip. 3, 30 or.
BIDEBARRI, camino	1866	HO (BA)
BIDEBARRI, pradera	1945	AM, 242 or.
BIDEBARRIA, cereal / pradera	1945	AM, 178 or.
<i>BIREBARRI</i>	<i>01; 04</i>	<i>87-40 E</i>
<i>BIREBARRI</i>	<i>01; 04</i>	<i>87-40 E</i>

BIDEBARRIALDEA

BIDEBARRIALDEA, heredad titulada	1866	HO (BA)
----------------------------------	------	---------

BIDEBARRIETA

VIDEBARRIETA, camino carretil de	1862	Hip. 1, 160 or.
VIDEBARRIETA, heredad suelta conocida con el nombre de	1862	Hip. 1, 160 or.
BIDEBARRIETA, huerta / pradera	1945	AM, 30 or.

BIDEBARRIETAZPI

VIDEBARRIETA AZPI, heredad titulada	1862	Hip. 1, 161 or.
-------------------------------------	------	-----------------

BIDEBITARTEA

<i>BIREBITTERTIE</i>	<i>01</i>	<i>87-40 E</i>
----------------------	-----------	----------------

BIDEONDO

BIRE-ONDO, pradera	1945	AM, 57 or.
--------------------	------	------------

BIURRUNA

<i>BIURRENA</i>	<i>01</i>	<i>87-40 E</i>
<i>BIURRUNA</i>	<i>35</i>	<i>87-40 E</i>

BIZIOLA

VIZIOLA, casseria de	1671	1C7, 4350-24, 71 or.
VICIOLA, casa de	1676	1C3, 4272, 34 or.
VIZIOLA, caseria de	1738	GA, 8 or.
VICI-OLA	1773	PC 2, 335 or.
VICIOLA, caseria de	1775	Hip. 7, 160 or.
ARBIONDO ó VICIOLA, caseria llamada	1776	Hip. 7, 162 or.

BISIOLA, caseria de	1822	HO (IX)
ARBIONDO ó VICIOLA, caseria de	1833	Esk. (5), 149 or.
VICIOLA, la caseria solar titulada	1853	Hip. 10, 126 or.
VICIOLA, casa de labor	1857	Nom., 128 or.
VISIOLA, caseria titulada	1857	Hip. 1, 21 or.
BICIOLA	1930	PL (7), 222 or.

BISIOLA 01; 04 87-40 E

Ob.: Gaur egun hauxe da baserriaren izena, baina aspaldian ARBIONDO, BIZIOLAARBIONDO eta JAUREGIARBIONDO izenez ezagutua izan zen.

BIZIOLAARBIONDO

VICIOLA ARBIONDO, caseria de 1775 Hip. 7, 160 or.

Ob.: Ik. BIZIOLA.

BIZIOLAKOA

VICOLACOA, otra [caseria] titulada de 1782 HO (VIII), 290 or.
BICOLACOA 1809 1C13, 4489, 8 OR.

Ob.: Ik. BIZIOLA.

BOLALEKUA

BOLALECUA, pinal / monte bajo / pradera 1945 AM, 57 or.

BOLASOTZ

BOLASOCH, monte bajo elechal 1945 AM, 327 or.

BELASOTZ 01 87-40 AB
BOLASOTZ 05; 00 87-40 AB
BORLASUTZ 08; 18 87-40 AB

BORJA

BORJA, solar de XVII m.-1. zatia 1C3, 4250-16, 39 or.
BORGA, un solar llamado de 1671 1C7, 4350-24, 71 or.
BORJA, un solar llamado de 1671 1C7, 4350-24, 71 or.
BORXA, la casilla llamada de 1676 1C3, 4272, 34 or.
BORJA, la casa que llaman de 1676 1C3, 4272, 15 or.
BORJA, solar de la casa de 1677 1C4, 4286, 2 or.
BORXA, asia la parte del lugar de *1703 GA, 119 or.
VORJA, el solar de la casa de 1718 1C7, 4350-30, 101 or.
BORJA, un solar de la casa de 1773 1C6, 4342-9, 64 or.
BORJA, casa que fue conocida con la de 1859 Hip. 1, 47 or.

Ob.: "la casilla llamada de Borxa que de puro bieja se cayo" (1676)

BUSTINGORRIETA		
BUSTINGORRIETA, monte castaño llamado	1822	HO (IX)
<i>BUSTINGORRIXETA</i>	03; 04	87-40 E
CAMINO DE AMATIANO		
CAMINO QUE SE BA A MATIANO	*1703	GA, 135 or.
CAMINO DE BESAIDE		
CAMINO CARRETEL QUE SE DIRIGE PARA LOS MONTES DE BESAIDE	1848	Hip. 10, 55 or.
CAMINO DE ERENUZKETA		
CAMINO QUE VAN HA ERENUZQUETA	1477	HO (1), 53 or.
CAMINO DE GESALIBAR A BESAIDE		
CAMYNO Q. VA DEL DICHO LUGAR DE GUESALIBAR FAS A BESAYDE	1460	1C1, 4150, 2 or.
CAMINO DE LURGORRI A ARMOLA		
CAMINO QUE SE BAJA DEL TERMINO DE LUGORRI PARA LA CASERIA DEL MISMO TERMINO DE ARMAOLA	1738	T
CAMINO DE MENDIGOEN (MENDIGUREN) A ZURIANO		
CAMINO QUE VAN DE MENDIGOEN A ÇURIANO	1477	HO (1), 65 or.
CAMINO DE MENDIGUREN		
CAMINO CARRIL QUE SE TRANSITA PARA MENDIGUREN	1778	HO (VIII), 108 or.
CAMINO DE MURUBE A MENDIGUREN		
Camino carril que del caserio Murube dirige al de Mendiguren	1779	HO (VIII), 274 or.
CAMINO DE MURUGAIN A ELIZGARAI		
Camino carril que dirige desde Murugain a la caseria de Elizgarai	1779	HO (VIII), 280 or.
CAMINO DE SAN JURGI		
CAMINO SERVIDUMBRE DE LAS HEREDADES DE SAN JURJI	1862	Hip. 1, 160 or.
CAMINO DE SANTA AGUEDA		
CAMINO DE SANTA AGUEDA	1760	KO
CAMINO SANTA AGUEDA	1945	AM, 184 or.

CAMINO DE SANTA AGUEDA A SAN JURGI

CAMINO CARRETIL QUE SE DIRIGE DE SANTA AGUEDA A LOS CASERIOS DE SAN JURGUI	1822	HO (IX)
---	------	---------

CAMINO DE ZABALAIN

CAMINO DE ZABALAYN	1691	HO (II), 8 or.
--------------------	------	----------------

CAMINO DE ZURIANO A MENDIGOEN (MENDIGUREN)

CAMINO QUE VIENE DE ÇURIANO FAZ A MENDIGOEN	1476	HO (1), 41 or.
--	------	----------------

CASA CAPELLÁN

CASA CAPELLAN	1960	PL (13)
---------------	------	---------

CASA CURAL

CASA CURAL	1773	PC 2, 333 or.
CASA CURAL, la	1809	1C13, 4489, 9 or.
CASA CURAL	1813	PC 2 (5/2), 11 or.
CASA CURAL, la	1853	Hip. 10, 121 or.
CASA CURAL	1930	PL (7), 218 or.

Ob.: Ik. ABADETXE.

CASA DE BAÑOS

ESTABLECIMIENTO DE BAÑOS	1773	PC 2, 357 or.
CASA BAÑOS, la	1826	Hip. 3, 17 or.
CASA DE BAÑOS, la huerta e la	1848	Hip. 10, 54 or.
CASADE BAÑOS, la	1856	Hip. 10, 189 or.
ESTABLECIMIENTO DE BAÑOS	1889	PC 4 (9/4), 37 or.

CASA DE MÉDICO

CASA DE MEDICO	1930	PL (7), 218 or.
CHALET MEDICOS y CAP.	1960	PL (13)

CASA DE SALUD

CASA DE SALUD	1930	PL (7), 184 or.
CASA SALUD	1960	PL (13)

CASA DEL SACRISTÁN

SACRISTAN	1773	PC 2, 334 or.
SACRISTAN, la del	1809	1C13, 4489, 9 or.
CASA DEL SACRISTAN	1813	PC 2 (5/2), 11 or.
CASA SACRISTANIL	1889	PC 4 (9/4), 37 or.
CASA DEL SACRISTAN	1930	PL (7), 219 or.

SACRISTAN 1960 PL (13)

Ob.: lk. SAKRISTAUENA.

DAMASOENA

DAMASONA 01 87-40 E

Ob.: lk. SANTA AGEDAKO ERROTA.

EGIDAZU

EGUIDAZU, casa de *1535 PHG, 172 or.
 EGUIDAÇU, cassa de 1629 1C3, 4264, 5 or.
 EGUIDACU, casseria de 1645 1C2, 4245-33, 110 or.
 EGUIDASU, casseria de 1658 1C7, 4347-18, 52 or.
 EGUIDAZU, caseria de 1738 GA, 7 or.
 EGUIDAZU, caseria Jermada de 1775 Hip. 7, 152 or.
 EGUIDAZU, casa dermada de 1779 HO (VIII), 4 or.
 EGUIDAZU, monte bajo elechal 1945 AM, 151 or.
 EGUIDAZU, monte bajo argomal 1945 AM, 242 or.
 EGUIEZU, monte bajo elechal 1945 AM, 164 or.

EGIDAZUBURU

EGUIDAZUBURU ú OLAOSTE, en 1810 HO (X)
 EGUIDAZUBURU, otro [castañal] en 1812 HO (X)

EGILUZ

EGUILUZ, monte bajo elechal 1945 AM, 327 or.

EGIÑEZABAL

EGUIÑEZABAL, regata 1983 APUN, 146 or.

Ob.: lk. ERROTAZAR.

ELEXGARAI

ELIZAGARAY, Martin (deitura) *1535 PHG, 177 or.
 ELIZGARAY, casa de *1535 PHG, 177 or.
 ELEXCARAY, Martin (deitura) *1566 PHG, 176 or.
 ELEXCARAY, cassa de 1600 1C7, 4347-12, 32 or.
 ELESKA, casa de 1625 ISAS, 117 or.
 ELEXCARAY, cassa de 1629 1C3, 4264, 5 or.
 ELEXCARAY, casseria de 1633 1C7, 4346-85, 260 or.
 ELESGARAY, casa y caseria de 1691 HO (II), 4 or.
 ELEXGARAY, caseria de 1738 GA, 10 or.
 LEZCARAY, casa y caseria de 1738 GA, 7 or.
 ELIZ-GARAY 1773 PC 2, 333 or.

ELISGARAY	1773	PC 2, 357 or.
ELEZGARAY, caseria de	1775	Hip. 7, 156 or.
ELIZGARAI, caseria de	1779	HO (VIII), 280 or.
ELESGARAI, caseria titulada de	1779	HO (VIII), 271 or.
ELESGARAY, termino de	1779	HO (X)
ELIZGARAY	1809	1C13, 4489, 9 or.
ELEIZGARAY, caserio	1812	PC 2 (4/2), 13 or.
ELISGARAY, caseria de	1822	HO (IX)
ELIZGARI, el caserio de	1847	Hip. 10, 38 or.
ELIZGARAY, cereal / pradera / monte bajo elechal	1945	AM, 178 or.
<i>ELEXGARAI</i>	00	87-40 E
<i>ELEXKAI</i>	04	87-40 E
ELEXGARAIBURU		
ATACA ó ELIZGARAY-BURU, termino de	1810	HO (X)
ATACA ó ELIZGARAI-BURU, termino de	1812	HO (X)
ELEXOSTE		
ELETXOSTE	1960	PL (13)
ELIZONDO		
ELIZONDO	1960	PL (13)
EMALDIA		
EMALDIA, heredad titulada	1866	HO (BA)
EMALDIA, cereal / huerta	1945	AM, 242 or.
ERENUZKETA		
ERENUZQUETA, en	*1353	GA, 190 or.
ERENUSQUETA, Martin Pérez (deitura)	*1390	PHG, 188 or.
ERENUZQUETA, aldea de	*1407	GA, 186 or.
ERENUSQUETA, los fijosdalgo moradores de	1411	EAD-3, 6 or.
EREMUZQUETA, Miguel y Martin (deitura)	*1415	PHG, 188 or.
HERENUSQUETA, los terminos de	1428	EAD-5
ERENUSQUETA, aldea de	1447	1C1, 4139, 2 or.
ERENOSQUETA, lugar de	1458	1C1, 4149, 2 or.
ERENOSQUETA, las dichas casas de	1458	1C1, 4149, 2 or.
HERENUSQUETA, los montes de	1466	1C1, 4159-1, 6 or.
HERENUZQUETA, Miguel de (deitura)	1476	HO (1), 34 or.
ERENUZQUETA, la tierra exido comun que posen los de	1477	HO (1), 67 or.
HERENUZQUETA, el camino que ba de esta villa para	1578	1C7, 4346-67, 198 or.
HERENUZQUETA, casa de	XVII m.-1. zatia	1C7, 4350-2, 7 or.
ERENUSQUETA, casas y caserías de	*1703	GA, 155 or.
EREZNUQUETA, las dos casas de	*1703	GA, 170 or.

HERENUZQUETA, casseria de	1713	1C6, 4337-14, 19 or.
ERENUZQUETA, caseria de	1726	HO (II)
ERENUSQUETA, termino de	1779	HO (VIII), 260 or.
EREÑUZQUETTA, termino de	1784	1C6, 4324-13, 79 or.
ENEUSQUETTA, caserio de	1807	PC 2 (3/2)
ENEUZQUETA, heredad en	1813	PC 2 (5/2), 11 or.
YNAUSQUETA, caserio de	1822	HO (IX)
ENUSQUETA, caserio de	1827	Hip. 2, 30 or.
ENZUSQUETA, el caserio	1851	Hip. 10, 99 or.
ENEURQUETA, el caserio de	1854	Hip. 10, 148 or.
ENCUSQUETA, casa de labor	1857	Nom., 126 or.
EREINUZQUETA, a	1883	1C30, 4796, 4 or.
ERENUZQUETA, caserio	1887	PC 4 (7/4)
ENUSQUETA	1930	PL (7), 182 or.
ERENUSKETA, caserio viejo de	1949	GARA, 12 or.
ERENUSQUETA	1960	PL (13)
<i>ENUSKETA</i>	00; 04	87-48 B

Ob.: "Al llegar a Ereinuuzqueta nos detuvimos a contemplar la casa y a examinar las escasísimas muestras que le quedan de su glorioso pasado" (1883)

ERENUZKETA MAYOR

EREMUZQUETA, casa mayor de	*1535	PHG, 188 or.
ERENUSQUETA LA MAYOR, caseria de	*1703	GA, 156 or.
EREZNUQUETA, la casa maior de	*1703	GA, 170 or.
HERENUZQUETA MAIOR, caseria de	1726	HO (II)
ERENUZQUETA MAYOR	1773	PC 2, 326 or.
ERINUSQUETA MAIOR, caseria de	1778	(HO (VIII), 109 or.
ERENUZQUETA MAIOR, caseria de	1779	HO (VIII), 277 or.
ENEUSQUETA MAYOR	1808	PC 2 (4/2), 19 or.
YNAUSQUETA MAYOR, caseria de	1822	HO (IX)
ENEUZQUETA MAYOR, caserio	1849	JLA 13-475
ERINUSQUETA MAYOR	1889	PC 4 (9/4), 36 or.

Ob.: Orain bi baserri badaude ere, leben biru izan dira: ERENUZKETA MAYOR (1951n erre zena), ERENUZKETA MENOR (gaur egun "Enusketa" deitzen dena) eta ERENUZKETATXIKI, azken hau "Aldekue" ere izendatzen dutelarik.

ERENUZKETA MENOR

ERENUZQUETA MENOR	1773	PC 2, 326 or.
ENERUSQUETA MENOR, caseria llamada	1778	HO (VIII), 114 or.
ERENUZQUETA MENOR, caseria de	1779	HO (VIII), 273 or.
ENEUSQUETA MENOR	1808	PC 2 (4/2), 19 or.
ERENUSQUETA MENOR	1809	1C13, 4489, 10 or.

ENEUZQUETA MENOR, caserio	1849	JLA 13-475
ENRIZQUETA MENOR, caseria de	1851	Hip. 10, 96 or.
ERINUSQUETA MENOR	1889	PC 4 (9/4), 36 or.
ENUSQUETA MENOR	1930	PL (7), 182 or.

Ob.: Ik. ERENUZKETA MAYOR.

ERENUZKETATXIKI

ENEUSQUETA CHIQUI, caserio de	1807	PC 2 (3/2)
ERENUZQUETA CHIQUI (JUAN DE BAÑOS), caserio	1887	PC 4 (7/4)
ERINUSQUETA CHIQUI	1889	PC 4 (9/4), 36 or.
ENUSQUETA-CHIQUI	1930	PL (7), 182 or.

Ob.: Ik. ERENUZKETA MAYOR.

Baserri boni aurreko mendean JUAN DE BAÑOS izena ere eman zitzaion.

ERLETEGIPOTO

ERLETEIPOTO	01	87-40 E
-------------	----	---------

Ob.: Potokada batean dagoen solo honetan lehenago erlategia zegoen.

ERRIPA

ERRIPA	01	87-40 E
--------	----	---------

ERROTA

ERROTA	04	87-48 B
--------	----	---------

Ob.: Orain etxea. Duela zenbait urte arte errota izandakoa, AUZOERROTA izenarekin.

ERROTAALDE

ERROTAALDE, pradera / cereal	1945	AM, 57 or.
ERROTA-ALDE, huerta / cereal	1945	AM, 299 or.

ERROTABURU

ERROTABURU, heredad en	1813	PC 2 (5/2), 12 or.
ERROTABURU, castañal llamado	1822	HO (IX)
ERROTABURU, termino de	1859	Hip. 1, 48 or.
ERROTA-BURU, pinal / pradera manzanal	1945	AM, 150 or.
ERROTABURU, huerta / puro raso	1945	AM, 185 or.
ERROTABURU, monte bajo elechal	1945	AM, 64 or.

ERROTABURU	08; 04	87-40 E
------------	--------	---------

ERROTAETXE

ROTAECHE, Martin (deitura)	*1420	PHG, 531 or.
ERROTAECHE, Juan y Pedro (deitura)	*1461	PHG, 191 or.

ERROTAECHE	*1483	PHG, 218 or.
ERROTAECHE, cassa de	1629	1C3, 4264, 5 or.
ERROTAECHE, casseria de	1645	1C2, 4245-33, 110 or.
ERROTAECHEA, castañal de	1691	HO (II), 10 or.
ERROTAECHEA, casa de	1691	HO (II), 6 or.
ERROTA-ECHE	1773	PC 2, 334 or.
ERROTAECHE, caseria de	1775	Hip. 7, 159 or.
ROTAECHE, caserio de	1807	PC 2 (3/2)
ERROTA-ECHE, castañal (...) que trae el de	1812	HO (X)
ERROCTAECHE, ROCTAECHE, caseria de	1822	HO (IX)
ERROTECHE, caserio de	1827	Hip. 2, 31 or.
ROTAECHE, casa de labor	1857	Nom., 127 or.
ERROTA ECHE, de	1869	HO (VI)
ERROTAECHE 1°	1930	PL (7), 219 or.
ERROTAECHE 2°	1930	PL (7), 219 or.
ERROTACHE, caserio	1945	AM, 188 or.

ERROTATXE 01; 04 87-40 E

ERROTAKOA

ERROTAKUE 01

Ob.: Ik. SANTA AGEDAKO ERROTA.

ERROTAZAR

ERROTA-ZAR, molino 1983 APUN, 146 or.

ERROTASAR 03; 04 87-40 E

Ob.: "Cesó a principios de siglo. Se hallaba situado en el término del caserio Etxebarri, en la orilla izquierda de la regata Eguiñezabal, a unos 50 mts. más abajo de la desembocadura de un arroyo que baja por Cuatrovientos" (1983)

ERTZILA

HERÇILA, monte (...) que avia nombre 1458 1C1, 4149, 2 or.

ESKORIATZA

ESCORIAZA, termino que llaman 1738 GA, 10 or.

ESCORIASSA / ESCORIASA, termino llamado 1738 GA, 13 or.

ESCORIAZA, termino de 1869 HO (VI)

ESPARRUA

ESPARBUA, monte bajo argomal 1945 AM, 22 or.

ESPARRUA 09 87-48 B

ETXAGARAI

ECHAGARAI, castañañ llamado	1798	Esk. (14)
-----------------------------	------	-----------

ETXAONDO

ECHAONDO, heredad de pan coger de	1775	Hip. 7, 152 or.
-----------------------------------	------	-----------------

ETXEAURRE

ECHEARRE, heredades conocidas con el nombre de	1862	Hip. 1, 160 or.
ECHAURRE, huerta / cereal	1945	AM, 30 or.

ETXEAZPIA

ECHEASPIA, heredad llamada	1798	Esk. (14)
ECHEASPIA, cereal	1945	AM, 22 or.

ETXEBARRI

ECHEBARRI	1773	PC 2, 333 or.
ECHABARRI, caseria de	1822	HO (IX)
ECHEBARRI	1930	PL (7), 224 or.
ECHEVARRI, caserio	1945	AM, 244 or.
ECHEVERRI	1960	PL (13)
ETXEBARRI, prados de	1980	Catal., 9 or.
ETXEBARRI, fuente	1980	Catal., 9 or.

<i>ETXEBARRI</i>	<i>01; 04</i>	<i>87-40 E</i>
------------------	---------------	----------------

ETXEBURUONDO

ECHEBURUONDO, cereal	1945	AM, 299 or.
----------------------	------	-------------

ETXEERRE

<i>ETXEERRE</i>	<i>01</i>	<i>87-40 E</i>
-----------------	-----------	----------------

ETXEGARAI

ECHEGARAI, castañañ llamado	1822	HO (IX)
ECHEGARAY, monte bajo elechal	1945	AM, 327 or.

ETXEONDO

ECHEONDO, cereal / pradera / monte bajo argomal	1945	AM, 46 or.
ECHEONDO, huerta	1945	AM, 22 or.
ECHEONDO, pradera manzanal / cereal	1945	AM, 57 or.

ETXEONDOA

ECHEONDOA, cereal	1945	AM, 178 or.
ECHEONDUA, huerta	1945	AM, 153 or.

<i>ETXEONDUE</i>	00	87-48 B
ETXEOSTEA		
ECHEOSTEA, cereal / pradera	1945	AM, 22 or.
ETXEPEIA		
<i>ETXEPEIE</i>	03	87-40 E
ETXERRE		
<i>ETXERRE</i>	04	87-40 E
ETXERRI		
ECHERRI, heredad en	1813	PC 2 (5/2), 12 or.
ETXETXO		
ECHECHO	1773	PC 2, 333 or.
ECHECHO, caserío de	1807	PC 2 (3/2)
ECHECHU, casería de	1813	PC 2 (5/2), 11 or.
ECHACHUA, casería de	1828	Hip. 3, 22 or.
ECHECHO, casa de labor	1857	Nom., 126 or.
ECHECHUA, casa titulada	1866	HO (BA)
<i>ETXETXO</i>	01; 04	87-40 E
EUSTAKIOENA		
<i>EUSTAKIONA</i>	04; 00	87-40 E
<i>Ob.: Ik. JAUREGIBARRIA.</i>		
FUENTE DE LA SALUD, LA		
FUENTE DE LA SALUD, la	1980	Catal., 9 or.
<i>Ob.: Ik. SANTA KATALINA.</i>		
FUENTE DEL CURA, LA		
FUENTE DEL CURA	1980	Catal., 9 or.
<i>Ob.: Ik. SANTA KATALINA.</i>		
GARATENA		
<i>GARATENA</i>	01; 04	87-40 E
GESALIBAR		
GUESALIBAR, Juan de (deitura)	1353	CDM-282, 297 or.
GUESALIBAR, en	1353	CDM-282, 297 or.

GUESALIVARR, e [aldea] de	1367	CDM-309, 342 or.
GUESALIVAR, Aldea de	*1407	GA, 186 or.
GUESALYBARR, termino de; la dehesa del dicho lugar de	1440	1C1, 4134, 3 or.
GUESALIBARR, morador en	1454	1C1, 4145, 2 or.
GUESALIBARR, parte de la dehesa de la dicha de	1466	1C1, 4159-1, 6 or.
GUESALIBAR, la puente de	1518	1C1, 4181-5, 59 or.
GUESALIBAR, aldea o termino de	1519	1C1, 4181-6, 71 or.
GUESALIBAR, herreria de	*1562	GA, 69 or.
GUESALIBAR, lugar de	*1562	GA, 69 or.
GUESALIBAR, la presa de	*1562	GA, 69 or.
GUESALIBAR, Ante Yglesia de	*1564	GA, 74 or.
GUESALIVAR, Valle de	1571	Gari., II t., 963 or.
GUESALIBAR, en	1581	1C7, 4343, 2 or.
GUESALIVAR, Yglesia de	1609	1C6, 4337-53, 124 or.
GUESALIBAR, martinete	1625	ISAS, 236 or.
GESALIBAR, ferreria de	1627	T
GUESSALIBAR, termino de	1639	1C6, 4337-64, 158 or.
GESALIBAR, los castaños de	1691	HO (II), 10 or.
GESALIBAR, erreria de	1691	HO (II), 11 or.
GESALIBAR, asia la parte de	1691	HO (II), 4 or.
GUESALIVAR, Varriada de	*1703	GA, 169 or.
GUESALIVAR, heredades en	1761	1C6, 4324-1, 42 or.
GUEZALIBAR	1773	PC 2, 220 or.
GASALIBAR, ferreria de	1778	HO (VIII), 1 or.
SANTA AGUEDA ó GUESALIBAR	1809	1C13, 4489, 8 or.
GUESALIBAR (IGUERIBAR), ferreria de	1983	APUN, 150 or.

Ob.: "...nuestro abuelo Pero Sanchez de Guesalibar hijo de Juan Saez de Guesalibar es cosa ridiculosa decir no sabemos de donde el era pues era descendiente por linea recta de baron de la casa y solar de Jauregui en Guesalibar jurisdiccion de esta villa donde solo ay diez o doze casas en aquella anteyglesia y todas ellas casas y solares de notorios hijos dalgo..." (1581)
Azkenotan GESALIBAR izena berreskuratzen ari gara. Auzoa beste izen haez ere ezagutu izan da: SANTA AGEDA eta SANTA AGUEDA DE GESALIBAR.

GOIKO ORTU

GOICO-ORTU, cereal	1945	AM, 184 or.
--------------------	------	-------------

IARTUKO LAUA

IERTUKO LAUE	09	87-48 B
--------------	----	---------

IBAIZABAL

YBAISSABAL, castañal en el termino llamado	1822	HO (IX)
--	------	---------

IBATAO

YBATAO, termino titulado	1810	HO (X)
YBATAO, castañal llamado	1822	HO (IX)

YBATAO, un terreno concejil llamado	1846	Hip. 10, 22 or.
YBATAO, un terreno conocido con el nombre de	1848	Hip. 10, 54 or.

IBIETA

IBIETA, monte bajo jaro de encina	1945	AM, 153 or.
-----------------------------------	------	-------------

IGERIBAR

YGUERIBAR, molino de	1724	HO (II), 5 or.
YGUERIBAR, caserío titulado de	1779	HO (VIII), 29 or.
YGUERIBAR, Puente de	1779	HO (VIII), 29 or.
YGUIRIBAR, molino de	1807	PC 2 (3/2)
YGUIRIBAR, casería de	1810	HO (X)
YDIRIBAR; YRIDIBAR, molino de	1822	HO (IX)
YGUIRIVAR, molino de	1842	Hip. 3, 26 or.
YRIGUIVAR, molino de	1842	Hip. 9, 55 or.
IGUIRÍBAR, casa de labor	1857	Nom., 126 or.
YGUERIBAR, caserío y molino harinero	1887	PC 4 (7/4)
GUESALIBAR (IGUERIBAR), ferrería de	1983	APUN, 150 or.

Ob.: Ik. SANTA AGEDAKO ERROTA.

IGERIBARBARRI

IGERIBAR-BARRI, molino	1983	APUN, 143 or.
IGERIBAR-BARRI, caserío	XX m.	JLA 10-371

Ob.: "Casó en 1929" (1983)

IMENDI

UMENDIA, Juan Diaz (deitura)	*1390	PHG, 569 or.
UMENDIA, casa solar de	*XV m.(?)	PHG, 569 or.
UMENDI, Juan y Pedro (deitura)	*1530	PHG, 569 or.
UMENDIA, casa de	*1535	PHG, 569 or.
UMANDIA, Juan Pérez (deitura)	*1566	PHG, 569 or.
HUMENDIA, Joan Perez de (deitura)	1593	1C11, 4430, 2 or.
UMENDIA, la cassa de	1608	1C7, 4346-84, 252 or.
IMENDIA, Juan (deitura)	*1620	PHG, 277 or.
HUMENDIA, casa de	1625	ISAS, 117 or.
UMENDIA, casseria de	1645	1C2, 4245-33, 110 or.
HUMENDIA, casa de	1676	1C3, 4272, 34 or.
UMENDIA URALDE, casa de	*1703	GA, 120 or.
YMENDIA	1738	GA, 8 or.
YMENDI, casería de	1738	T
UMENDIA	1773	PC 2, 335 or.
UMENDIA, casería titulada de	1822	Hip. 3, 11 or.
IMINDI, caserío	1849	JLA 13-475

IMENDI, casa de labor	1857	Nom., 126 or.
UMENDI UGALDE, caseria de	1859	Hip. 1, 59 or.
YMINDI	1960	PL (13)
<i>IMINDDI</i>	01	87-40 E
<i>EMINDDI</i>	04	87-40 E

INTXAURTXUETA

<i>INTXAURTXUETA</i>	02; 04	87-48 B
----------------------	--------	---------

ITURBURU

YTURBURU, monte llamado	1822	HO (IX)
-------------------------	------	---------

ITURRIBALTZ

<i>ITURRIBALTZ</i>	00	87-48 B
--------------------	----	---------

ITURRIGORRI

ITURRI-GORRI, pinal	1945	AM, 11 or.
ITURRIGORRI, fuente de hierro llamada	1949	GARA, 1 or.
ITURRIGORRI, fuente ferruginosa llamada	1979	ETNO, 18 or.
ITURRI-GORRI, fuente	1980	Catal., 9 or.

<i>ITTURRIGORRI</i>	08	87-40 E
---------------------	----	---------

ITURRISOLO

ITURRI-SOLO, cereal	1945	AM, 184 or.
---------------------	------	-------------

ITURRITXO

YTURRITXO, monte en el termino de	1822	HO (IX)
-----------------------------------	------	---------

JAUREGI

JAUREGUI	*1483	PHG, 218 or.
JAUREGUI, casa y solar de	1581	1C7, 4343, 2 or.
JAUREGUI, casa de	1625	ISAS, 117 or.
JAUREGUI, cassa de	1629	1C3, 4264, 5 or.
JAUREGUI	1773	PC 2, 357 or.
JAUREGUI, caseria de	1778	HO (VIII), 3 or.
JÁUREGUI, casa de labor	1857	Nom., 127 or.

<i>JAURI</i>	01	
--------------	----	--

Ob.: Baserría duela zenbait urte bota zen.

JAUREGI PRIMERO

JAUREGUI 1º	1930	PL (7), 221 or.
-------------	------	-----------------

JAUREGI SEGUNDO

JAUREGUI 2°	1930	PL (7), 221 or.
-------------	------	-----------------

JAUREGI VIEJO

JAUREGUI EL VIEJO, caserio de	1807	PC 2 (3/2)
JAUREGUI VIEJO, caseria de	1813	PC 2 (5/2), 11 or.

Ob.: Ik. JAUREGIZAR.

JAUREGIARBIONDO

JAUREGUI ARBIONDO, caseria de	1796	Hip. 7, 167 or.
-------------------------------	------	-----------------

Ob.: Ik. BIZIOLA.

JAUREGIBARRIA

JAUREGUI-BARRIA	1773	PC 2, 334 or.
JAUREGUIVARRIA, caserio de	1807	PC 2 (3/2)
JAUREGUIBARRIA, caserio	1812	PC 2 (4/2), 13 or.
JAUREGUIBARRI, caseria de	1818	Hip. 3, 10 or.

Ob.: Baserri hau botata dago, baina etxe berri batek izen hau hartu du, auzokoek EUSTAKIONA (jabearen izenagatik) deitzen badiote ere.

JAUREGIBARRIKOA

JAUREGUIBARRICOA, caseria de	1813	PC 2 (5/2), 11 or.
------------------------------	------	--------------------

Ob.: Ik. JAUREGIBARRIA.

JAUREGIKOA

JAUREGUICOA, castañal de	1835	HO (X)
--------------------------	------	--------

JAURIKUE	04	
----------	----	--

Ob.: Ik. JAUREGI.

JAUREGITXIKI

JAUREGUICHIQUI	1773	PC 2, 4 or.
JAUREGUI CHIQUI, caseria titulada de	1779	HO (VIII), 281 or.

JAUREGIZAR

JAUREGUI-ZAR	1773	PC 2, 334 or.
JAURESAR, caseria de	1818	Hip. 3, 10 or.
JAUREGUIZAR, caseria nombrada	1824	Hip. 3, 12 or.

Ob.: Duela zenbait urte bota zuten baserri hau.

JENTILOLA

GENTIL-OLA, Sociedad Recreativa 1980 Catal., 9 or.

Oh.: Auzoko elkartearen izena hau bada ere, bertako jendeak "SOSIEDADIE" deitzen du.

JOSKIÑENA

JOSKIÑENA 1960 PL (13)

JUAN DE BAÑOS

JUAN DE BAÑOS, casa de 1849 JLA 13-475
 JUAN DE BAÑOS, casa de labor 1857 Nom., 127 or.
 ERENUZQUETA CHIQUI (JUAN DE BAÑOS), caserio 1887 PC 4 (7/4)

Oh.: Ik. ERENUZKETATXIKI.

KAMINOAZPI

CAMINO-AZPI, cereal 1945 AM, 179 or.

KAMINOZARRA

CAMINO SARRA, monte bajo elechal 1945 AM, 348 or.

KAMINPEA

CAMIN-PEA, monte bajo elechal 1945 AM, 178 or.

KERIZATXUETA

QUERIZACHUETA, puro raso peñascal 1945 AM, 22 or.
 QUERIZACHUETA, monte bajo 1945 AM, 223 or.
 QUERIZACHUETA, monte alto / monte bajo elechal 1945 AM, 355 or.

KEIXETXUETA 00 87-48 B

KORTATXO

KORTATXO 01 87-40 D

LANDATXO

LANDATXO 01 87-40 E

LANDAZAR

LANDAZAR, huerta / monte bajo 1945 AM, 46 or.

LANDASAR 01 87-40 E

LARRABIRIBIL

LARAVIRIBIL, la parte de 1691 HO (II), 6 or.

LA RABIRIVIL, la parte de	1691	HO (II), 6 or.
LARRA BIRIVIL, la parte de	1691	HO (II), 6 or.
LISUETAALDEA		
LIZUETA ALDEA, (camino vecinal)	1899	AZ
LIZARRALDE		
LIZARRALDE, caseria de	1778	HO (VIII), 113 or.
LIZARRALDE, casa solar de	1799	Esk. (14), 60 or.
LISARRALDE	1813	Esk. (7), 11 or.
LORATOKI		
LORETOKI	1960	PL (13)
<i>LORETOKI</i>	01	87-40 E
<i>LORATOKI</i>	04	87-40 E
LUBARRIETA		
LUBARRIETA, castañal llamado	1822	HO (IX)
LUBERRI		
<i>LUBERRI</i>	01	87-40 E
LUKAR		
LUCAR, terminado llamado	*1569	GA, 36 or.
MALLUKITEGIKO POTOA		
<i>MALLUKITEIKO POTUE</i>	00	87-48 B
MAÑERI		
MOÑERI	1930	PL (7), 226 or.
MAÑERI, huerta / pradera	1945	AM, 248 or.
MAÑARIA	1960	PL (13)
MAÑARIA, caserío	1983	APUN, 146 or.
<i>MAÑERI</i>	00	87-48 B
<i>MAÑERI</i>	00; 04	87-48 B
MARIÑASOLO		
MARINA SOLO, heredad de	1844	Hip. 3, 30 or.
MAÑASOLO, heredad conocida por	1859	Hip. 1, 47 or.
MAÑASORO, huerta / cereal / pradera	1945	AM, 221 or.
<i>MAÑESOLO</i>	01	87-40 E

MENDIGUREN

MENDIGOEN, la casa de	1447	1C1, 4139, 2 or.
MENDIGOEN, casa de	1476	HO (1), 42 or.
MENDIGOEN, San Juan de (deitura)	1477	HO (1), 51 or.
MENDIGOEN, caseria de	1738	GA, 7 or.
MENDIGUEN, casa y caseria de	1738	GA, 10 or.
MENDIGUREN, Casa y Caseria de	1740	1C7, 4338-22, 97 or.
MENDIGOEN, termino de	1743	M, 4 or.
MENDIGUREN, caseria de	1759	1C5, 4322-7, 20 or.
MENDIGUREN, caseria solar de	1792	Esk. (16), 150 or.
MENDIGUREN, termino de	1797	HO (II)
MENDIGUREN, casa de labor	1857	Nom., 127 or.
MENDIGUREN, (camino vecinal)	1899	az
MENDIGUREN, cereal	1945	AM, 22 or.
MENDIGUREN, monte bajo argomal	1945	AM, 331 or.
MENDIGUREN, caserio	1980	Catal., 7 or.

<i>MENDIGUREN</i>	00	87-48 B
<i>MENDIÑ</i>	00; 04	87-48 B

MENDIGUREN MAYOR

MENDIGUREN MAYOR	1773	PC 2, 334 or.
MENDIGUREN MAIOR, caserio	1812	PC 2 (4/2), 13 or.
MENDIGUREN MAYOR, caserio	1887	PC 4 (7/4)

Ob.: Ik. MENDIGURENAUNDI.

MENDIGUREN MENOR

MENDIGUREN MENOR	1773	PC 2, 334 or.
MENDIGUREN MENOR, caserio de	1807	PC 2 (3/2)
MENDIGUREN MENOR, caserio	1887	PC 4 (7/4)

Ob.: Ik. MENDIGURENTXIKI.

MENDIGUREN PRIMERO

MENDIGUREN PRIMERO	1808	PC 2 (4/2), 19 or.
--------------------	------	--------------------

MENDIGUREN SEGUNDO

MENDIGUREN SEGUNDO	1808	PC 2 (4/2), 19 or.
--------------------	------	--------------------

MENDIGURENAUNDI

MENDIGUREN-AUNDI, caserio	XX m.	JLA 10-371
---------------------------	-------	------------

MENDIGURENTXIKI

MENDIGUREN CHIQUI, caserio	1945	AM, 223 or.
----------------------------	------	-------------

MENDIGUREN-CHIQUI, caserío XX m. JLA 10-371

Ob.: Gaur egun ez da baserria, txabola baizik.

METASOLO

METASOLO, heredad titulada de 1825 Hip. 3, 14 or.
 METASOLO, heredad llamada 1980 Catal., 9 or.

MIKELETETXEA

MIKELETETXIE 01; 04 87-48 B

MIQUELETES

MIQUELETES 1960 PL (13)

Ob.: Ik. MIKELETETXEA.

MISPILLONDO

MIZPILLONDO, molino 1983 APUN, 146 or.

MISPILLONDO 00 87-48 B

Ob.: "Se ballaba situado a unos 100 mts. del caserío Elizgaray, detrás de la parroquia de Santa Agueda, en el camino viejo que conduce al barrio de Enerusqueta (sic), y por debajo del caserío Mañaria. Desapareció a causa de una riada de la regata Ataca-Iturri. Mizpillondo era el nombre que llevaba el Molino a principios de este siglo" (1983).

MUGARRIETA

MUGARRIETA, huerta / pradera 1945 AM, 29 or.
 MUGARRIETA, monte bajo jaro de encina 1945 AM, 188 or.

MUNAPETA

MUNIPIA, castañal (...) nominado 1846 Hip. 10, 20 or.
 MUNEPETA, monte castañal y robledal de 1862 Hip. 1, 161 or.
 MUNAPETA, regata de 1862 Hip. 1, 161 or.
 MUNAPETA, monte robledal y hayedal en el termino de 1866 HO (BA)
 MUNAPETA, monte bajo elechal 1945 AM, 30 or.
 MUNEPETA, arroyo 1979 ETNO, 15 or.
 MUNIPETA, arroyo 1980 Catal., 9 or.

MUNEPETA 01; 04; 00 87-40 BE

MUNAPETAKO ERREKA

MUNEPETAKO ERREKIE 04 87-40 ABE
 MUNAPETAKO ERREKIE 08 87-40 ABE

MURU

MURU, faz a	1476	HO (1), 42 or.
MURUA, faz arriba a	1476	HO (1), 42 or.
MURUA, a la parte de	1477	HO (1), 52 or.
MURUA, la Sierra de	1490	LENIZ
MURUA, azia la parte de	1599	1C7, 4346-83, 248 or.
MURU, vivero de	1780	ZL, 150 or.
MURU, el [monte] de	1802	DGHE-III, 31 or.
MURU, porcion de aiedal en el termino titulado de	1811	Hip. 8, 75 or.

Ob.: Hau eta MURUGAIN bat dira.

MURU, SANTA CRUZ DE

MURUA, la iglesia de Santa Cruz de	1429	EAD-6
------------------------------------	------	-------

MURUGAIN

MURUGAÑA, la hermita de	*1562	GA, 53 or.
MURUGAÑA, peña de	*1562	GA, 70 or.
MURUGAÑA, la bertiente de	*1562	GA, 70 or.
MURU GAIN, lo alto de	1691	HO (II), 2 or.
MURU GANA, peña de	1691	HO (II), 11 or.
MURUGAYN, asia la parte de	1691	HO (II), 11 or.
MURUGAYNA, dicho puesto de	1691	HO (II), 12 or.
MURU GANA, termino llamado de	1691	HO (II), 12 or.
MURUGAIÑA, en la falda de	*1703	GA, 118 or.
MURUGAÑA, lo alto del monte de; cerro de	1759	APA 1-38
MURUGAIN, monte de	1759	APA 1-38
MURUGAIN / MURUGAINA, sierra de	1759	APA 1-38
MURUGAIN, termino de	1779	HO (VIII), 247 or.
MURUGAIN, vivero llamado de	1808	ZL, 161 or.
MURUGAIN, castañal llamado	1822	HO (IX)
MURUGAIN, regata que baja de	1829	Hip. 8, 208 or.
MURU GAIÑ, monte bajo elechal	1945	AM, 226 or.
MURUGAIÑ, monte	1979	ETNO, 13 or.

MURUGAÑ	00	87-48 B
---------	----	---------

Ob.: "... dijeron que desde este expresado sitio hasta lo alto del monte de Murugaña que es el unico termino y confin que dividen ambas jurisdicciones {Mondragon / Valle Real de Leniz}, no havia en ninguna destas dos republicas apeo formal que se ubiese hecho, ni aun razon alguna de mojonos, si bien se havia reconocido faltaban diferentes por relacion que hacian personas ancianas de haberlos visto en su tiempo, y no existir al presente" (1759)

"... hasta lo alto del referido monte de Murugain en lo mas alto digo llano de el pegante a los bestigios de la bermita, que en lo antiguo hubo en este sitio, se hallo otro mojon (...) el qual sirve de remate y division de ambas jurisdicciones, y desta del Valle de Aramayona" (1759)

MURUONDO

MURUONDO, heredad llamada	1799	Esk. (14), 14 or.
MURUONDO, heredad en	1813	PC 2 (5/2), 12 or.
MURUONDO, termino de	1822	HO (IX)
MURUONDO, cereal	1945	AM, 179 or.
<i>MURUONDO</i>	<i>00; 04</i>	<i>87-48 B</i>

NUEVO PORTAZGO

NUEVO PORTAZGO	1930	PL (7), 225 or.
----------------	------	-----------------

OBASPIA

OBASPIA, castañal en el termino de	1862	Hip. 1, 162 or.
------------------------------------	------	-----------------

OKENDOSOLO

OQUENDOSOLO, heredad nombrada	1776	Hip. 7, 162 or.
OQUENDO SOLO, heredad llamada	1792	Esk. (16), 75 or.
OQUENDO SOLO, heredad suelta titulada	1844	Hip. 3, 30 or.
OQUENDO-SOLO, la heredad (...) llamada	1848	Hip. 10, 55 or.
OQUENDO-SOLO, pradera	1945	AM, 88 or.

OLABE

OLABE, el mançanal llamado	1458	1C1, 4149, 2 or.
OLAVE, monte bajo jaral de encino	1945	AM, 184 or.
<i>OLABE</i>	<i>00</i>	<i>88-41 A</i>

OLABEALDE

OLABEALDE, el castañal llamado	1458	1C1, 4149, 2 or.
--------------------------------	------	------------------

OLABEONDO

OLABEONDO, el monte de	1458	1C1, 4149, 2 or.
OLABEONDO, el arroyuelo que deçiende de	1458	1C1, 4149, 2 or.

Ob.: "el dicho monte (...) Olabeondo que ha por linderos de la una parte el dicho arroyuelo que deçiende de Olabeondo e de la otra parte el monte llamado Beobideta (...) e de la parte de suso el mançanal llamado Olabe e de parte de baxo una tierra llamada Olabesa...(?)" (1458)

OLAOSTE

TRAS LA FERRERIA, termino titulado	1779	HO (VIII), 1 or.
OLAOSTE, termino de	1810	HO (X)
EGUIDAZUBURU ú OLAOSTE, en	1810	HO (X)
OLAOSTE, castañal llamado de	1811	Hip. 3, 4 or.
OLAOSTE, termino de	1812	HO (X)
OLOSTE, castañal en el termino de	1815	HO (VI)

OLOSTE, castañañ llamado de	1815	HO (VI)
OLAOSTE, castañañ sito en el término de	1849	Hip. 10, 59 or.

<i>OLOSTE</i>	04; 00	87-48 B
---------------	--------	---------

OLETENA

<i>OLETENA</i>	04; 01; 00	87-40 E
----------------	------------	---------

Ob.: Baserria. Egin zenean, duela 70 bat urte, ERROTAETXE esaten zitzaizen boni eta ondokoari (izen hori beste baserri zaharrago batetik ei dator). Geroago, bati ERROTAETXE eta besteari OLETENA, jabearen aita Oletakoa zelako.

OLITURRI

<i>OLITURRI</i>	00	87-48 B
-----------------	----	---------

ORTUTXO

ORTUCHO, huerta	1945	AM, 184 or.
-----------------	------	-------------

OSINONDO

OCINONDO, castañañ llamado	1822	HO (IX)
----------------------------	------	---------

OSIÑETA

OSINETA, monte alto cerezos y nogales	1945	AM, 144 or.
---------------------------------------	------	-------------

<i>OSIÑETA</i>	00; 04	87-48 B
----------------	--------	---------

PARRAIA

PARRAYA, monte llamado	1460	1C1, 4150, 2 or.
------------------------	------	------------------

PARRAYA, para	*1564	GA, 74 or.
---------------	-------	------------

PARRAYA	1773	PC 2, 334 or.
---------	------	---------------

APARRAIA, termino de	1778	HO (VIII), 9 or.
----------------------	------	------------------

PARRAIA, vivero de	1778	ZL, 149 or.
--------------------	------	-------------

PARRAIA, bibero del termino de	1779	HO (VIII), 19 or.
--------------------------------	------	-------------------

PARRAIA, rio que dizen de	1779	HO (VIII), 34 or.
---------------------------	------	-------------------

PARRAIA, casa y caseria de	1796	Esk. (14), 28 or.
----------------------------	------	-------------------

PARRAIA, el vivero titulado de	1816	HO (X)
--------------------------------	------	--------

PARRAYA, castañañ llamado	1822	HO (IX)
---------------------------	------	---------

PARRAYA, casa de labor	1857	Nom., 127 or.
------------------------	------	---------------

PARRAYA, monte bajo peñascal	1945	AM, 88 or.
------------------------------	------	------------

PARRAYA, cereal / pradera	1945	AM, 88 or.
---------------------------	------	------------

PARRAYA, monte bajo elechal	1945	AM, 178 or.
-----------------------------	------	-------------

PARRAYA, fuente	1980	Catal., 9 or.
-----------------	------	---------------

<i>PARRAIXA</i>	01	87-40 E
-----------------	----	---------

<i>PARRAIXE</i>	01; 04	87-40 E
-----------------	--------	---------

PARRAIXE 04; 00 87-40 E

*Ob.: Baserriari gaur egun "BEXIÑONA" ere deitzen diote.
Ik. BEZINOENA.*

PARRAIABARRENA

PARAYA BARRENA, monte roblechal de 1676 1C3, 4272, 15 or.
PARRAIABARREN, monte llamado 1798 Esk. (14)

PARRAIABIDE

PARRAYA BIDE, (camino vecinal) 1899 AZ

PORTAZGO

PORTAZGO 1881 PL (1), 56 or.
PORTAZGO 1930 PL (7), 225 or.

POTOTXO

POTOTXO 00 87-48 B

SAGASTIA

SAGASTIA, heredad titulada 1866 HO (BA)
SAGASTIA, cereal 1945 AM, 184 or.
SAGASTIA, cereal / pradera manzanal 1945 AM, 242 or.

SAGASTIBIZKAR

SAASTIBIXKER 00 87-48 B
SAASTIBIXKER 00 88-41 A

SAGASTISOLO

SAASTISOLO 00 87-48 B

SAGASTITXO (SAATXO)

SAGASTICHO, caseria de 1608 1C7, 4346-84, 252 or.
SAGASTICHO, cassa (...) llamada 1658 1C7, 4347-18, 52 or.
SAGASTICHO, casa y caseria de 1729 1C7, 4338-18, 67 or.
SAGASTICHO 1773 PC 2, 335 or.
SAGASTICHOA, heredad llamada 1803 Hip. 3, 1 or.
SAGASTICHU, caseria de 1813 PC 2 (5/2), 11 or.
SAGASTUCHU; SAGASTUICHU; SAGASTUCHO,
caseria llamada 1822 HO (IX)
SAGASTICHO, casa de labor 1857 Nom., 127 or.
SARACHO, caserio 1945 AM, 30 or.
ZARACHO 1960 PL (13)
SARATXO, camino que viene de 1980 Catal., 9 or.

SAATXO 04; 03 87-40 E

Ob.: Baserriaren jatorrizko izena SAGASTITXO bada ere, eboluzioaren eboluzioz egun bertakook SAATXO esatera iritsi gara. Hitzari esanabia eman nahian edo ez, mende bonetan zenbait izkributan SARATXO ikusi ahal izan dugu, eta Udalak jarritako plaketan ere horrela agertzen da, nabasmenerako bideak jarriz, nire ustez.

SAGASTIZAR

SAGASTIZAR, heredad llamada 1798 Esk. (14)

SAASTISAR 03 87-40 E

SAKRISTAUENA

SANKRISTAUENA 00 87-40 E

Ob.: Hau, SAKRISTAUETXEA eta CASA DEL SACRISTÁN bat dira.

SAKRISTAUETXEA

SAKRISTAU ETXIE 04 87-40 E

Ob.: Ik. SAKRISTAUENA.

SAN JORGE (DE AMATIANO)

SAN JORXE, hermita de	*1564	GA, 76 or.
SAN JORGE, una hermita de la bocacion del Señor	1570	1C2, 4219-2, 2 or.
SAN JORGE DE AMATIANO, mandadas dezir [las misas] en	1605	1C2, 4239, 8 or.
SAN JORGE, hermita de Señor	1629	1C3, 4264, 5 or.
SAN JORJE, hermita del Señor	1671	1C7, 4350-24, 71 or.
SAN JORXE DE AMATIANO, hermita de	1676	1C3, 4272, 38 or.
SAN JORJE, caseria de	1741	1C13, 4488, 50 or.
SAN XORXE, hermita de	1759	1C5, 4322-7, 20 or.
SAN JORJE (AMATIANO GAÑECUA)	1773	PC 2, 357 or.
SAN JORJE (AMATIANO ASPICUA)	1773	PC 2, 357 or.
SAN JORGE, heredades del termino de	1777	Hip. 7, 163 or.
SAN JORGE, hermita que fue de	1859	Hip. 1, 47 or.
SAN JORJES (AMATIANO 1º y 2º), caserios	1887	PC 4 (7/4)
SAN JORGE DE AMATIANO, ermita de	1949	GARA, 5 or.
SAN JORGE o SAN GORXE, ermita de	1970	MOND, 86 or.

*Ob.: Ermita , beste asko bezala, 1771n itxia izan zen.
Ik. SAN JURGI.*

SAN JURGI

AMATIANO GAÑECUA (SAN JURGUI)	1773	PC 2, 333 or.
SAN JURJIS, caserías nombradas de	1782	HO (VIII), 290 or.
SAN JURGI, caseria de	1792	Esk. (16), 106 or.

SAN JURGUI, las dos caserías de	1812	HO (X)
SAN JURJI, casa de labor	1857	Nom., 127 or.
SAN JURGUI	1960	PL (13)
SAN JORGE (SAN JURJI), fuente	1980	Catal., 9 or.
AMATIANO (SAN JURJI), caserío	XX m.	JLA 10-371
<i>SAJURRI</i>	01	87-40 E
<i>SAN JURGI</i>	04	87-40 E
<i>SAN JURRI</i>	04	87-40 E

Ob.: Baserriak AMATIO (AMATIANO) izena ere izan du.

SAN JURGI DE ABAJO

SAN JURGUI DE ABAJO, caserío de	1779	HO (VIII), 11 or.
SAN JURJI DE ABAJO, caserío de	1807	PC 2 (3/2)
SAN JURGUI DE ABAJO o AMATIANO	1809	1C13, 4489, 8 or.
SAN JURGUI ABAJO, caserío	1849	JLA 13-475

Ob.: Ik. SAN JURGIAZPIKOA.

SAN JURGI DE ARRIBA

SAN JURGI LA DE ARRIBA, casería nombrada	1779	HO (VIII), 9 or.
SAN JURJI DE ARRIBA, caserío de	1807	PC 2 (3/2)
SAN JURGUI DE ARRIBA o AMATIANO	1809	1C13, 4489, 8 or.
SAN JURGUI ARRIBA, caserío	1849	JLA 13-475

Ob.: Ik. SAN JURGIGAÑEKOA.

SAN JURGIAZPIKOA

SAN JORGE AZPICUA, caserío	1866	HO (BA)
SAN JORGE AZPICOA ó AMATIANO, casería	1866	HO (BA)
SAN JORGE ASPICUA	1889	PC 4 (9/4), 39 or.

SAN JURGIETXEBARRI

SAN JURGUI ECHEBARRI, casería de	1822	HO (IX)
SAN JURGUI ECHABARRI, casería de	1822	HO (IX)

SAN JURGIETXEBARRIALDEA

SAN JURJI ECHEVERRI-ALDEA, término de	1862	Hip. 1, 162 or.
---------------------------------------	------	-----------------

SAN JURGIGAÑEKOA

SAN JORGE GAÑEKOA, caserío	1866	HO (BA)
AMATIANO ó SAN JORGE GAÑEKOA, casería	1866	HO (BA)
SAN JORGE GAÑECUA	1889	PC 4 (9/4), 39 or.

SANJURGIONDO

SAN JURGUI-ONDO, terreno de monte raso titulado 1844 Hip. 3, 28 or.

SANTA AGEDA

SANTA AGADA, la iglesia de señora 1447 1C1, 4139, 2 or.
 SANTA AGUEDA, Iglesia parrochial de 1571 Gari., II t., 963 or.
 SANTA AGUEDA, Anteyglesia de señora 1600 1C7, 4337-12, 32 or.
 SANTA AGUEDA, iglesia parroquial 1625 ISAS, 220 or.
 SANTA AGUEDA, termino de 1742 M, 3 or.
 SANTA AGUEDA, ferreria de 1753 ZL, 51-52 orr.
 SANTAGUEDA, Anteyglesia de 1795 Esk. (15), 187 or.
 SANTA AGUEDA, iglesia parroquial, titulada 1802 DGHE-II, 317 or.
 SANTA AGUEDA ó GUESALIBAR 1809 1C13, 4489, 8 or.
 SANTA AGUEDA, la fuente de 1812 HO (X)
 SANTA AGUEDA, camino carretil de 1830 Esk. (5), 143 or.
 SANTA AGUEDA, el puente de 1846 Hip. 10, 23 or.
 SANTA AGUEDA, camino real de 1862 Hip. 1, 149 or.
 SANTA AGUEDA, pradera 1945 AM, 223 or.
 SANTA AGUEDA, pinal / monte bajo 1945 AM, 257 or.

SANTAGERA 00 87-48 B
 SANTARA 01 87-48 B
 SANTAERA 04 87-48 B

Ob.: Ik. GESALIBAR.

SANTA AGEDAKO ERROTA

SANTAKO ERROTIE 04; 00 87-40 E

Ob.: Lehenago errota izan zen, IGERIBAR izenarekin. Berriki bota duten arte, ERROTAKOA eta DAMASOENA izenez ere ezaguna izan da.

SANTA AGUEDA DE GESALIBAR

SANTA AGUEDA DE GUESALIBAR *1483 PHG, 218 or.
 SANTA AGUEDA DE GUESALIBAR, lugar y ante Yglesia de *1564 GA, 77 or.
 SANTA AGUEDA DE GUESALIBAR, ante yglesia e parrochia 1570 1C2, 4219-2, 2 or.
 SANTA AGUEDA DE GUESALIBAR, anteyglesia de 1609 1C6, 4337-53, 124 or.
 SANCTA AGUEDA DE GUESALIVAR, la parrochial de senora 1645 1C2, 4245-33, 109 or.
 SANTA AGUEDA DE GUEZALIBAR, Yglesia Parroqial de 1740 1C13, 4488, 5 or.
 SANTA AGUEDA DE GUESALIVAR, Anteyglesia de 1833 Esk. (5), 149 or.

Ob.: Ik. GESALIBAR.

SANTAAGEDATX

SANTA AGUEDA, peña de	1778	HO (VIII), 117 or.
SANTA AGUEDA-ACHA, termino de	1812	HO (X)
SANTA AGUEDA ACHAC, castañal llamado	1822	HO (IX)
SANTA AGUEDA ACHAC, peña llamada	1822	HO (IX)
PEÑA DE SANTA AGUEDA (SANTATXA), la	1979	ETNO, 13 or.

SANTAGERATX	00	87-40 E
SANTAATX	00; 04	87-40 E

SANTA KATALINA

SANTA CATALINA, fuente	1980	Catal., 9 or.
------------------------	------	---------------

Ob.: "(Sulfurosa) También denominada La Fuente de la Salud o del Cura por haberse recogido estas aguas a expensas del párroco D. Ignacio de Gurrea, en 1706" (1980)

SANTA KRUZ

SANTA CRUZ, hermita de	*1564	GA, 70 or.
------------------------	-------	------------

*Ob.: "... y dende dezendiendo abajo hasta el rio publico y pasado aquel donde baja la bertiende de Murugaña de la esquina de la Peña donde esta la hermita de Santa Cruz..." (*1564). Ik. MURU, SANTA CRUZ DE.*

SANTIAGO

SANTIAGO, hermita demolida de	1778	HO (VIII), 118 or.
SANTHIAGO, hermita titulada de	1779	HO (VIII), 273 or.
SANTIAGO, ermita de	1949	GARA, 12 or.
SANTIXAN, altozano	1949	GARA, 13 or.

SANTIXA	00	87-48 B
---------	----	---------

SANTITXUITURRI

SANTITXU-ITURRI	1979	ETNO, 18 or.
-----------------	------	--------------

SASIKO ITURRI

SASICO YTURRI, termino llamado	*1703	GA, 170 or.
SASICO ITURRI, castañal llamado	1822	HO (IX)

SASIKOITURRI	00	87-48 B
--------------	----	---------

SASTRAPE

SASTRAPE	00	87-48 B
----------	----	---------

SOLOAUNDI

SOLO-AUNDI, pradera / huerta / cereal	1945	AM, 57 or.
---------------------------------------	------	------------

SOLOGOIENA

SOLOGOIXENA 01 87-40 E

SOLOPOTO

SOLO POTO, cereal 1945 AM, 221 or.

SOLOPOTO 00 87-48 B

SOLOPOTO 00 87-48 B

SOLOPOTOITURRIA

SOLOPOTO ITURRIA 1995 ABAB, 100 or.

SOROSAGASTI

SOROSAGASTI, pradera / cereal 1945 AM, 355 or.

SOZIEDADEA

SOSIEDADIE 04; 01 87-40 E

Ob.: Ik. JENTILOLA.

TOKIALAI

TOKI-ALAI 1960 PL (13)

TOKI ALAI 01; 04 87-40 E

TOMAS

TOMAS, caserio titulado de 1807 PC 2 (3/2)

Ob.: Ik. TOMASENA.

TOMASENA

ABARRATEGUI-ZAR (TOMASENA) 1773 PC 2, 333 or.

ABARRATEGUI ZAR (TOMASENA) 1773 PC 2, 357 or.

TOMASENA, El de 1809 1C13, 4489, 9 or.

TOMASENA, caseria de 1813 PC 2 (5/2), 11 or.

TOMASENA, casa de labor 1857 Nom., 127 or.

TOMASENA, caserio 1887 PC 4 (7/4)

TOMASENA 1960 PL (13)

TOMAXENA 01 87-40 E

TOMASENA 04 87-40 E

Ob.: Antzina ABARRATEGIZAR izena izan zuen baserri bonek.

TXABOLONDO		
TXABOLONDO	01	87-40 DE
TXAREA		
TXARIE	01	87-40 DE
TXIRRITA		
TXIRRITA, hostel	1980	Catal., 9 or.
TXIRRITA	01; 04	87-48 B
UBAKO ZELAIA		
UBAKO SELAIXE	02	87-40 E
UBAO		
ARMOLA 6 UBAO, termino de	1812	HO (X)
UBAGO, monte castañal llamado	1822	HO (IX)
UBAO, monte castañal llamado	1822	HO (IX)
UBAO, monte bajo elechal	1945	AM, 164 or.
UBA	03; 04; 00	87-40 E
UBAOBIDE		
UBAO BIDE	1995	ABAB, 70 or.
UGALDE		
UGALDE, Martin (deitura)	*1390	PHG, 563 or.
UGALDE, solar de	*XVI m.	PHG, 533 or.
UGALDE, caseria de	*1703	GA, 121 or.
UGALDE	1773	PC 2, 335 or.
UGALDE, caserio de	1807	PC 2 (3/2)
UGALDE, casa de labor	1857	Nom., 127 or.
UGALDE de Santa Agueda, caserio	1887	PC 4 (7/4)
UGALDE	1960	PL (13)
UGALDE	04	87-40 E
<i>Ob.: Hau, UGALDEUMENDIA eta UGALDEZARRA bat dira.</i>		
UGALDEUMENDIA		
UGALDE UMENDIA, caseria de	1738	GA, 7 or.
UGALDE Y UMENDIA, caseria de	1738	GA, 7 or.
<i>Ob.: Ik. UGALDE.</i>		

UGALDEZARRA

UGALDE SARRA	01	87-40 E
--------------	----	---------

Ob.: Ik. UGALDE.

UGARAN

UGARAN, valle de	*1393	PHG, 82 or.
GUARAN, un balle que dize	1570	1C2, 4219-2, 2 or.
UGARAN, rio	1970	MOND, 11 or.
UGARAN, valle de	1975	VALLE (I), 23 or.

Ob.: Uribarritik Gesalibarrera bitarteko bailarari deitu izan zaio UGARAN, orain izen hori ahaztuxea badago ere.

"en Mondragon ay un balle que dize Guaran donde ay quatro ante yglesias e perrochias que son Santa Maria de Huribarri y San Miguel de Garagarça y Santa Agueda de Guesalibar y Sant Esteban de Hudala. En este balle en la ante iglesia de Santa Agueda tiene Cristoval Bañes de Artaçubiaga entre otros bienes un monte que se dize Amatiano y en el una hermyta de la bocaçion de señor San Jorge a la qual las quatro ante yglesias juntas ban en proçesion..." (1570).

UNTZUETA

UNZUETA, hazia	*1562	GA, 69 or.
UNZUETA, asia la parte de	1691	HO (II), 10 or.
UNZUETA, en la llana de	1691	HO (II), 10 or.

UNTZUETAGAÑA

UN ZUETAGAÑA, por la dicha via de	*1562	GA, 69 or.
UNZUETAGAÑA, prado y llano de	*1562	GA, 69 or.
UNZUETA GAÑA, asia	1691	HO (II), 10 or.
UNZUETA GAÑA, termino de	1738	GA, 3 or.

UNTZUETAONDO

UNZETA ÔNDO, castañal llamado de	1729	1C7, 4338-18, 67 or.
----------------------------------	------	----------------------

URBITARTE

URBIRTARTE, castañal llamado	1822	HO (IX)
URBITARTE, cereal	1945	AM, 348 or.

URIZAR

URIÇAR, la casa de	1603	1C6, 4337-86, 215 or.
--------------------	------	-----------------------

Ob.: "la casa de Uriçar que tenemos en el lugar de Guesalibar, y sus mançanales, y castanales, y monte robledal a la dicha casa pertenecientes que son las mismas que compramos con la dicha casa de Asençio de Uriçar..." (1603).

URKIOLABIDE

URQUIOLA BIDE, (camino vecinal)	1899	AZ
---------------------------------	------	----

URRETXU		
URRECHU, pradera / cereal	1945	AM, 22 or.
<i>URRETXU</i>	00	
URRETXUTXIKI		
URRECHU CHIQUIN, castañal llamado	1822	HO (IX)
URRICHIQUI, pradera	1945	AM, 184 or.
<i>URRUTXUTXIKI</i>	00	
URRUENA		
URRUENA, cereal	1945	AM, 223 or.
URSUBIZAR		
URSUBISAR, monte bajo	1945	AM, 288 or.
URTIZERREKA		
URTIZERRECA, termino de	1775	Hip. 7, 152 or.
URZURIAGA		
URÇURIAGA, monte e termino de	1428	EAD-5
<i>Ob.: "... ha seydo devate sobre el monte e termino de Urçuriaga que se atyene de la una parte a los terminos del sennorio de Aramayona e de la otra a los terminos de Guesalibarr e de la otra a los terminos de Herenusqueta e de la otra a los terminos del dicho conçejo de la dicha villa de Mondragon" (1428)</i>		
UTXUXAKO BIDEA		
<i>UTXUXAKO BIRIE</i>	00	87-48 B
ZABALAIN		
ZAVALAIN, sel de	*1562	GA, 68 or.
ZAVALAM, hasta	*1562	GA, 54 or.
ZAVALAYN, zel de	1691	HO (II), 9 or.
ZAVOLGAIN	1773	PC 2, 335 or.
SAVOLGAIN	1773	PC 2, 357 or.
ZABALAIN, caserio nuevo de	1809	1C13, 4489, 9 or.
ZABALAIN, caseria de	1813	PC 2 (5/2), 11 or.
ZABOLÁIN, casa de labor	1857	Nom., 128 or.
ZABALAIN, alto de	1858	Hip. 1, 30 or.
ZABOLAIN, la regata de	1866	HO (BA)
SABOLAYN, (...) de	1869	HO (VI)
SAVOLGAIN, (...) de	1869	HO (VI)

ZABALGAIN, caserio	1887	PC 4 (7/4)
ZABOLAIN	1930	PL (7), 223 or.
SABOLAIÑ, caserio	1945	AM, 225 or.
SABOLAIN, pinal	1945	AM, 11 or.
ZABOLAIN, monte bajo elechal	1945	AM, 175 or.
ZABOLAIN, fuente	1980	Catal., 9 or.
SABOLAIN, en	1987	ARRA, 180 or.

<i>SABOLAÑ</i>	<i>01</i>	<i>87-40 D</i>
<i>SABALAIÑ</i>	<i>04</i>	<i>87-40 D</i>
<i>SABALAIÑ</i>	<i>05</i>	<i>87-40 D</i>

ZABALAINGOERREKETA

<i>SABALAINGOERREKETA</i>	<i>01</i>	<i>87-40 DE</i>
---------------------------	-----------	-----------------



ZABALAINONDO

SABOLAIN ONDO, pinal	1945	AM, 119 or.
SABOLAIN ONDO, monte bajo elechal	1945	AM, 349 or.

ZEARSOLO

CEARSORO, pradera manzanal	1945	AM, 184 or.
CIGARSOLO, cereal	1945	AM, 355 or.

<i>SIERSOLO</i>	<i>00</i>	<i>87-48 B</i>
-----------------	-----------	----------------



MEATZERREKA

ABANSOLO

ABANSOLO, pradera manzanal 1945 AM., 281 or.

AFANEN SOLOA

AFANEN SOLUA y AQUEGUI,
una heredad, y terreno (...) titulado 1854 1C13, 4470-2, 4 or.
AFAN SOLO y AQUEGUI, en el termino de 1854 1C13, 4470-7, 23 or.
AFANSOLO y AQUEGUI, termino de 1861 1C13, 4470-8, 24 or.
AFANEN SOLUA, la citada heredad titulada 1869 1C13, 4470-11, 39 or.

Ob.: "una heredad, y terreno, finca rustica, parte sembradio, y parte argomal, y parte castañal, titulado Afanen Solua y Aquegui, sito en el varrio de las Veneras, a la parte occidental de la hermita de San Valerio, confinando por el medio día con el camino, que desde el camino de Campanzar dirige a la casa de Salturri (...) y por el poniente con terrenos de la casa de Anderola" (1854)

AIZBARRENA

AIZBARRENA, pinal 1945 AM, 72 or.

AKEGI

AQEGUI, la fuente de 1476 HO (1), 43 or.
AQUEGI, una pieza de tierra en 1477 HO (1), 51 or.
AQUEGUI, termino de 1650 EF, 41. gaia
AQUEGUI, castañal de 1741 1C13, 4488, 51 or.
AQUIEGUI, castañal de 1752 KO
AQUEHEGUI, castañal de 1764 KO
AQUEEGUI, castañal en el termino de 1775 Hip. 7
AQUIEGUI, castañal sito y notorio en el termino de 1790 Hip. 7, 233 or.
AQUEI, en 1822 HO (IX)
SAN VALERIO ó AQUEI, termino de 1822 HO (IX)
AGUEGUI, termino de 1837 Hip. 9, 30 or.
AQUEY, el castañal de 1860 Hip. 1, 94 or.
AGUEY, termino de 1860 Hip. 1, 88 or.
AQUEY, monte bajo elechal 1945 AM, 271 or.
AQUEI, arbolado 1945 AM, 336 or.
AGUEGUI, pradera 1945 AM, 74 or.
AGUEY, pinal 1945 AM, 69 or.
AGUEY, monte bajo elechal 1945 AM, 109 or.
AGUEY, cereal 1945 AM, 263 or.
AGUEIÑ, monte bajo elechal 1945 AM, 267 or.

AKEI 22

Ob.: AKEGI eta AGEGI bat dira, hura zaharragoa. Eremu handia da, eta gebiena Meatzerrekan bada ere, Uribarriko eta Udalako jendeak ere baditu basoak leku honetan.

AKEGIARRO		
AQUEY-ARRO, fuente	1980	Catal., 9 or.
<i>AKEIARRO</i>	22; 12	88-33 AB
AKEGIBIDE		
AQUEY BIDE, (camino vecinal)	1899	AZ
AKEGIKO		
AQUEICO, fuente de	1809	Esk. (10)
AKEGIKO LABEAK		
<i>AKEIKO LABAK</i>	19	88-33 AB
ALTZAURRUTI		
ZIAURRUTI, el [ynquilino] de	1714	1C6, 4337-67, 166 or.
ZAUURRUTI, el de	1714	1C6, 4337-67, 167 or.
ALZAURRUTI	1738	1C14, 4510, 80 or.
ALZAURRUTI	1773	PC 2, 4 or.
ALZA-URRUTI	1773	PC 2, 339 or.
ALZAURRUTI, termino de	1744	HO (VII)
ALZAURRUTI, el castañal de	1749	M, 11 or.
ALSAURRUTI, heredad de	1750	HO (VII)
ALZAURRUTI, la cueva (...) de	1778	HO (VIII), 47 or.
ALZAURRUTI, caseria de	1779	HO (VIII), 107 or.
ALZAURRUTI, el robledal sobre	1814	HO (X)
ALZAURTI, caserio de	1822	HO (IX)
ALZAURRUTI, casa de labor	1857	Nom., 125 or.
UZAURTI	1960	PL 13)
<i>ALTZAURTI</i>	19; 22	88-25 E
ALTZAURRUTIBURU		
ALZAURTIBURU, en	1768	ZL, 5 or.
ALZAURRUTIBURU, sobre	1812	HO (X)
ALTZAURRUTIKOATXETA		
<i>ALTZAURTIKO ATXETAK</i>	19	88-25 E
<i>ALTZAURTIKO ATXETA</i>	20	88-25 E
<i>Ob.: Lehen baitza eta harrobia. Orain kotxe zabarrak biltzeko leku bihurtuta dago.</i>		
ALTZAURRUTIOBIA		
ALÇAURRUTIOBIA, el camino que ba de Lope Sanchesobia a	1477	HO (1), 49 or.

ALTZAURRUTISOLOBARRENA

ALZAURRUTI SOLOBARRENA, termino de	1812	HO (X)
------------------------------------	------	--------

ALTZAURRUTITXARA

ALZAUTI-CHARA, monte bajo jaral	1945	AM, 72 or.
ALZAURTI CHARA, monte bajo	1945	AM, 81 or.

ALTZAURRUTITXO

ALZAURTICHO, monte bajo elechal	1945	AM, 74 or.
---------------------------------	------	------------

ANDEPARABURU

ANDE PARABURU, pradera	1945	AM, 307 or.
------------------------	------	-------------

ANDEROLA

ANDEROLA, monte jaral de	1731	HO (III), 49 or.
ANDIROLA, monte jaral en el termino de	1731	HO (III), 59 or.
ANDEROLA ó ECHEALDE-BARRI	1773	PC 2, 339 or.
ANDEROLA, monte jaral en el termino llamado	1789	OM, 4 or.
ANDEROLA, un jaro llamado	1794	Hip. 7, 236 or.
ANDEROLA ó CAMPAMBASO	1808	Hip. 8, 36 or.
ANDEROLA, caserio	1812	PC 2 (4/2), 11 or.
ANDEROLA, el vivero de	1812	HO (X)
ANDEROLA ó ECHALDEVARRI, caseria de	1813	PC 2 (5/2), 8 or.
ANDEROLA ó CAMPANBASO	1813	Esk. (7), 65 or.
ANDEROLA, casa de	1854	1C13, 4470-2, 5 or.
ANDENOLA, caserio denominado	1855	Hip. 10, 180 or.
ECHEALDEBARRI (ANDEROLA), caserio	1887	PC 4 (7/4)
ANDEROLA, monte bajo helechal	1945	AM, 57 or.
ANDEROLA, término de	1949	GARA, 29 or.

Ob.: Ik. ETXALDEBARRI eta KANPANBASO.

"Este monte jaro es en el día de dos unidos (...) uno en el termino llamado Anderola , y otro enfrente de la hermita del Señor San Valerio sobre el camino que van para Vizcaya; y a todo aquel paraje, se llama ahora, termino de Anderola" (1790)

ARANTZAOBIA

ARANÇAOBIA, la benera de	1519	1C1, 4181-6, 73 or.
--------------------------	------	---------------------

ARBELEKUETA

ARBEL LECUETA, pinal	1945	AM, 193 or.
----------------------	------	-------------

ARGIERROTA

ARGI-ERROTA, molino	1983	APUN, 148 or.
---------------------	------	---------------

Ob.: "Sobre las ruinas del antiguo molino (existía el año 1450 y era propiedad de Martin Bañez de Artazubiaga), se reedificó uno nuevo el año 1921, con la denominación de Argi-errota, por la Sociedad Lazpiur y Compañía" (1983)

ARNEDO

ARRNEDO, monte (...) que se llama; el dicho	1476	HO (1), 33 or.
ARRNEDO, una tierra que llaman; arroyo que desciende de	1477	HO (1), 62 or.

ARREME

ARREME	1773	PC 2, 357 or.
BARRUTI-CHIQUI (AR-EME)	1773	PC 2, 339 or.
ARREME, el de	1812	HO(X)
ARREME, casa de labor	1857	Nom., 125 or.
ARREME	1871	1C16, 4519, 15 or.

Ob.: Ik. ARREMENA.

ARREMENA

ARREMENA, caseria de	1860	Hip. 1, 104 or.
ARREME (SALTURRI-CHIQUI), caserio	1887	PC 4 (7/4)
ARREMENA, pradera	1945	AM, 253 or.
ARRAMENA	1960	PL (13)
<i>ARREMENA</i>	19; 22	88-33A

Ob.: Baserri honek BARRUTITXIKI eta SALTURRITXIKI izenak ere hartu izan ditu.

ARRIZAPATA

ARRIÇAPATA, molino de	1475	HO (1), 17 or.
RIÇAPATA, vybero que tiene de cabo a	1476	HO (1), 33 or.
ARRIZAPATA, la herrería de	1731	HO (III), 49 or.
ARRIZAPATA, un manzanal en	1731	HO (III), 49 or.
ARRIZAPATA ó BARRENACHO	1773	PC 2, 339 or.
ARRIZAPATA, la Barrera de	1778	Hip. 7
ARRIZAPATA, en el termino de	1822	HO (IX)
ARRIZAPATA, el molino nuevo de	1825	Hip. 8, 152 or.
ARRIZAPATA, heredad de	1827	Hip. 8, 189 or.
ARRIZAPATA, una heredad titulada	1833	Esk. (5), 91 or.
ARRIZAPATA, termino de	1858	Hip. 1, 26 or.
BARRENACHO (ARRIZAPATA)	1887	PC 4 (7/4)
ARRIZAPATA, ferrería de	1983	APUN, 149 or.

Ob.: "(Sierra mecánica de Barrenacho). Se sabe que el año 1739 estaba arruinada. Desde finales del siglo XIX fue Serrería, hasta el año 1931" (1983)

ARROGOIA

ARROGOIXE 40 88-33 E

ARTXINGERA

ARTXINGERA 20 88-25 D

ASKASIBAR

ASCASIBARR, la casa de 1464 1C1, 4156, 3 or.
 ASCASIBAR, solar de *XVI m. PHG, 614 or.
 ASCASIBAR, caseria de 1627 T
 ASCASIVAR, la caseria de 1731 HO (III), 57 or.
 ASCASIVAR, termino de 1731 HO (III), 50 or.
 ASCASIBAR, jaro en 1813 PC 2 (5/2), 8 or.
 AZCACÍBAR, casa de labor 1857 Nom., 125 or.
 ASKASIBAR 1960 PL (13)
 ASKASIBAR, fuente 1980 Catal., 10 or.
 ASCASIBAR, ferrería de 1983 APUN, 148 or.
 ASCASIBAR o UBAO, molino de 1983 APUN, 148 or.

AXKAXIBAR 19 88-33 B

ASKASIBAR 22 88-33 B

Ob.: "Se hallaba arruinada el año 1739" (1983)

ATXITXIN

ACHICHIN, montes de 1661 AH
 ACHICHIN, termino de 1741 ZL
 ACHICHIN, un chaparral llamado 1800 Esk. (13), 18 or.

AZKOABE

ASCOABE, en 1476 HO (1), 37 or.
 ASCOABE, casa e caseria de 1477 HO (1), 50 or.
 ASCOAVE, termino de 1731 HO (III), 50 or.
 AZCUABE, casilla de 1738 1C11, 4444-2, 6 or.
 AZCOABE 1773 PC 2, 4 or.
 ASCOABE 1773 PC 2, 339 or.
 AZCUABE, manzanal en el termino de 1775 Hip. 7
 ASCUAVE, caseria de 1779 HO (VIII), 124 or.
 AZCUABE, caseria de 1779 HO (VIII), 79 or.
 ASCOABE, caseria de 1794 Esk. (15), 181 or.
 ASCUABE, termino de 1810 HO (X)
 ASCUABE, caseria de 1813 PC 2 (5/2), 9 or.
 ASCUAVE, termino de 1822 HO (IX)
 LANDARETA ó ASCUAVE, termino de 1822 HO (IX)
 CHOZA DE VENERAS (ASCUABE), caserio 1887 PC 4 (7/4)

ASCUABE, casero de; heredades de	1888	HO (VI)
ASKUE	19	
AXKUBE	22	88-33 E

Ob.: Ik. TXOZA.

BARRENA

BARRENA, la	1778	HO (VIII), 31 or.
BARRENA, hacia la	1779	HO (VIII), 77 or.
BARRENA, termino llamado	1815	Esk. (8), 342 or.
BARRENA, casa de labor	1857	Nom., 126 or.

BARRENATXO

BARRENACHO	1773	PC 2, 357 or.
ARRIZAPATA ó BARRENACHO	1773	PC 2, 339 or.
BARRENACHO	1871	1C16, 4519, 15 or.
BARRENACHO (ARRIZAPATA)	1887	PC 4 (7/4)
BARRENACHO	1930	PL (7), 230 or.
BARRENACHO, cereal / puro raso	1945	AM, 26 or.
BARRENACHO, pinal	1945	AM, 75 or.
BARRENACHO	1960	PL (13)
BARRENATXO, Sierra Mecánica	1983	APUN, 143 or.

BARRENATXO	19; 22	88-33 E
------------	--------	---------

Ob.: Lehenago ARRIZAPATA izena izan zuen: "ferrería Arrizapata" (1983).

BARRENOBIA

BARRENOBIA, la foya benera llamada	1466	1C1, 4159-1, 6 or.
VARRENOBIA, la parte de las veneras de	1519	1C1, 4181-6, 73 or.

BARRUTITXIKI

BARRUTI-CHIQUI (AR-EME)	1773	PC 2, 339 or.
BARRUTI CHIQUI, caseria de	1779	HO (VIII), 90 or.
BARRUTI CHIQUI	1808	PC 2 (4/2), 17 or.
BARRUTICHIQUI, caseria de	1811	Hip. 8, 51 or.
BARRUTICHIQUI, caseria de	1813	PC 2 (5/2), 8 or.

Ob.: Ik. ARREMENA.

BEHEKO ERREKA

BEKOERREKA	19; 22	88-33 BE
------------	--------	----------

Ob.: Ik. MEATZERREKA.

BEHEKO LAUA

BECOLAHUA, heredad (...) de 1868 1C13, 4470-9, 28 or.

BEHEKO SOLOA

BECOSORUA, heredad (...) de 1868 1C13, 4470-9, 28 or.

BECOSOLUA, heredad (...) de 1869 1C13, 4470-11, 37 or.

BEHEKO SOROALDEKO GAZTAINEGIA

BECOSORO-ALDECO-GASTAÑEGUIA, castañal titulado 1868 1C13, 4470-9, 28 or.

BECOSOROALDECOGASTAÑEGUIA, castañal titulado 1868 1C13, 4470-9, 30 or.

BENGOA

VENGOA, cabo la ferreria de 1477 HO (1), 60 or.

VENGOA, la herreria darrriba que dizen de 1477 HO (1), 61 or.

BENTANAPEKO SOLOA

BENTANAPEKO SOLUA, huerta / pradera 1945 AM, 263 or.

BILIBITA

BILIBITA, venera de 1519 1C1, 4181-6, 73 or.

BLANKOMASARRO

BLANKOMASARRO 21 88-25 BE

CAMINO DE ALTZAURRUTI A LOO

Camino que desde dicha caseria nueva [Alzaurruti] se dirige a la de Loó 1779 HO (VIII), 111 or.

CAMINO DE BIZKAIA

CAMINO QUE VAN PARA VIZCAYA 1789 OM, 4 or.

CAMINO QUE VAN PARA VIZCAYA 1790 OM, 244 or.

CARRETERA VIZCAYA 1945 AM, 86 or.

CAMINO DE ELORRIO

CAMINO QUE VAN A HELORRIO 1477 HO (1), 61 or.

CAMINO DE ELORRIO 1778 HO (VIII), 42 or.

CAMINO REAL DE POSTAS PARA ELORRIO 1811 Hip. 8, 58 or.

CAMINO REAL DE ELORRIO 1813 Esk. (7), 65 or.

CAMINO DE COCHES PARA ELORRIO 1826 Hip. 8, 176 or.

CAMINO DE ELORRIO 1859 Hip. 1, 45 or.

CAMINO DE GARAGARTZA

CAMINO GARAGARZA 1945 AM, 281 or.

CAMINO DE KANPANZAR

CAMINO DE CAMPANZAR	1808	Hip. 8, 30 or.
CAMINO REAL CONOCIDO CON LA DENOMINACION DE CAMPANZAR	1851	Hip. 10, 74 or.
NUEVO CAMINO DE CAMPANZAR	1868	1C13, 4470-9, 27 or.
CAMINO VIEJO DE CAMPANZAR	1868	1C13, 4470-9, 28 or.
CAMINO DE CAMPANZAR	1888	HO (VI)
CARRETERA DE CAMPANZAR	1921	GGPV, 509 or.
CAMINO QUE VIENE DE CAMPAZAR	1980	Catal., 7 or.

CAMINO DE KANPANZAR A SALTURRI

Camino que desde el camino de Campanzar dirige a la casa de Salturri	1854	1C13, 4470-2, 4 or.
---	------	---------------------

CAMINO DE LARRATXU

CAMINO LARRACHU	1945	AM, 281 or.
-----------------	------	-------------

CAMINO DE LAS VENERAS A ELORRIO

CAMINO QUE VAN DE LAS VENERAS A ELORRIO	1477	HO (1), 61 or.
---	------	----------------

CAMINO DE LAS VENERAS A IBARRETA

CAMINO QUE VAN DE LAS VENERAS A YBARRETA	1477	HO (1), 63 or.
--	------	----------------

CAMINO DE LOO

CAMINO CARRIL QUE DIRIGE A LA CASERIA DE LOÓ	1778	HO (VIII), 47 or.
--	------	-------------------

CAMINO DE SALTURRI A LARRAGAIN

CAMINO CARRETEL QUE SE DIRIGE DE SALTURRI A LARRAGAIN	1822	HO (IX)
CAMINO CARRIL QUE SE DIRIGE DE SALTURRI A LARRAGAIN	1826	Hip. 8, 159 or.
CAMINO DE SALTURRI A LARRAGAIN	1888	HO (VI)
CAMINO QUE DE SALTURRI SE DIRIGE A LARRAGAIN	1980	Catal., 9 or.

CAMINO DE SAN CRISTOBAL A LOO Y LAS VENERAS

CAMINO QUE BAN DE SANT CHRISTOBAL A LOO E LAS VENERAS	1475	HO (1), 16 or.
CAMINO QUE VA DE SAN CHRISTOBAL A LOO E LAS VENERAS	1477	HO (1), 52 or.

CAMINO DE SAN VALERIO

CAMINO DE SAN BALERIO	1661	AH
CAMINO DE SAN BALERIO	1734	1C11, 4444-1, 1 or.
CAMINO QUE SE BA A SAN BALERIO	1758	1C5, 4320, 7 or.

CAMINO DE SAN VALERIO A SALTURRI

Camino que va de Sant Balerio
para la casa de Iohan Martines de Salturri 1464 1C1, 4156, 3 or.

CAMINO DE UDALA

CAMINO PARA UDALA 1810 HO (X)

CAMINO DE UNTZOBIA

CAMINO DE UNÇOBIA 1476 HO (1), 32 or.

CAMINO DE ZARAA A LOO

Camino carretero que desde Zaraa
dirije asia dicho termino de Loo 1800 Esk. (13), 113 or.

CASA CAPATAZ

CASA CAPATAZ 1930 PL (7), 236 or.

CASA DE LA TANERÍA

CASA DE LA TANERIA, la 1812 HO (X)

Ob.: Ik. FÁBRICA DE CURTIDOS.

CASA FÁBRICA DE CURTIDERÍA

CASA FÁBRICA DE CURTIDERIA 1830 Esk. (5)

Ob.: Ik. FÁBRICA DE CURTIDOS.

CASA FÁBRICA DE TANERÍA

CASA FÁBRICA DE TANERIA, la 1775 Hip. 7

Ob.: Ik. FÁBRICA DE CURTIDOS.

EGOMENDI

EGOMENDI 20 88-25 D

Ob.: Ik. EGOMENDIBARRENA.

EGOMENDIBARRENA

EGOMENDI BARRENA 16 88-25 D

Ob.: Leku honek beste izen batzuk ere hartzen ditu: EGOMENDI, EGOMENDIKO ESKORTAK, LOOKO ESKORTAK.

EGOMENDIKO ESKORTAK

EGOMENDIKO ESKORTAK 17 88-25 D

Ob.: lk. EGOMENDIBARRENA.

ELORDUI

ELORDUY, Iohan Martines d' (deitura)	1461	EAD-12, 1 or.
HELORDUY, Ochoa de (deitura)	1476	HO (1), 33 or.
ELORDUI, la casa de	1731	HO (III), 71 or.
ELORDUY, casa y caseria llamada de	1737	APA 3-39 (10), 27 or.
ELORDUI, la caseria de	1755	KO

Ob.: "casa y caseria llamada de Elorduy y por otro nombre Salturri Echavarria sita en el termino de las Veneras y Varrío de San Valerio" (1737)

ELORDUISALTURRI

ELORDUY DE SALTURRI, el [ynquilino] de	1714	1C6, 4337-67, 166 or.
ELORDUY SALTURRI, la casa de	1801	HO (S), 1 or.

Ob.: Hau eta aurrekoa bat direlakoan nago.

ELORTZAETXABARRIA

ELORZA ECHAVARRIA, caseria de	1774	Hip. 7
-------------------------------	------	--------

Ob.: Zein da? "... en el termino de las veneras de Salturri" (1774)

ELTXUNDIZABALETA

ELCHUNDI-ZAB., monte bajo jaral	1945	AM, 49 or.
---------------------------------	------	------------

ELTXUNDIZABALETABEIA

ELCHUNDI ZABALETA-BEYA, monte bajo elechal	1945	AM, 253 or.
--	------	-------------

EPELERREKA

EPEL ERRECA, en	1814	HO (X)
EPELE ERRECA, regata titulada	1857	Hip. 1, 20 or.
<i>EPELERREKA</i>	19; 21	88-25 BE

ERREALOBIA

ERREALOBIA, la foya benera llamada	1466	1C1, 4159-1, 6 or.
------------------------------------	------	--------------------

ERREGETXOENIRALARREA

<i>ERREGETXON IRELARRIE</i>	19	88-25 E
-----------------------------	----	---------

ERREGIASAGASTI

HERREGUIA SAGASTI, castannal (...) que diz que hera	1476	HO (1), 46 or.
---	------	----------------

ERREKABALTZ

ERRECABALÇ, arroyo que desciende por	1477	HO (1), 68 or.
RECABALZ, termino de	1747	EF, 30. gaia

<i>ERREKABALTZ</i>	21; 19; 20	88-25 E
--------------------	------------	---------

ERREKABESTEALDEA

ERRECA-BESTEALDIA, cereal / pradera	1945	AM, 251 or.
-------------------------------------	------	-------------

ERREKAONDO

ERRECA ONDO, monte bajo	1945	AM, 307 or.
-------------------------	------	-------------

ERREKATXO

<i>ERREKATXO</i>	21	88-25 E
------------------	----	---------

ERROSTETAKO ATXAK

<i>ERROSTETAKO ATXAK</i>	16; 18	88-25 D
--------------------------	--------	---------

ERROTAGAIN

ERROTA GAIN, raso	1945	AM, 204 or.
-------------------	------	-------------

ERZITUZAR

ERCITUZAR, heredad (...) llamada	1778	HO (VIII), 46 or.
----------------------------------	------	-------------------

ESKORTAZARRAK

<i>ESKORTASARRAK</i>	20	88-25 D
----------------------	----	---------

Ob.: Ik. ESKORTAZARRETA.

ESKORTAZARRETA

<i>ESKORTASARRETA</i>	16; 18	88-25 D
-----------------------	--------	---------

Ob.: Hau eta ESKORTAZARRAK bat dira.

ESPARRUZAR

ESPARRUZAR, monte bajo elechal / monte alto robledal	1945	AM, 251 or.
--	------	-------------

ETXALDEBARRI

ECHEALDEBARRI	1773	PC 2, 357 or.
ANDEROLA ó ECHEALDE-BARRI	1773	PC 2, 339 or.
ECHALDEVARRI	1812	HO (X)
ANDEROLA ó ECHALDEVARRI, caseria de	1813	PC 2 (5/2), 8 or.
ECHALDEBARRI, caserio de	1822	HO (IX)
ECHALDE-BERRI, casa de labor	1857	Nom., 126 or.
ECHEALDEBARRI (ANDEROLA), caserio	1887	PC 4 (7/4)

ECHEALDEBARRI, (camino vecinal)	1899	AZ
ECHALDEBARRI, monte bajo elechal	1945	AM, 330 or.
ETXALDEBARRI, caserio	1980	Catal., 6 or.
ETXALDEBARRI, fuente	1980	Catal., 10 or.

ETXALDEBARRI 20; 19; 22 88-33 B

Ob.: Baserriak inoiz ANDEROLA izena ere hartu izan du.

ETXEAURRE

ECHEAURA, heredad llamada	1778	HO (VIII), 42 or.
ECHE AURRE, huerta / pradera	1945	AM., 251 or.

ETXEAZPIA

ECHE ASPIA, cereal / monte bajo	1945	AM, 273 or.
---------------------------------	------	-------------

ETXEBARRI

ECHEVARRI	1773	PC 2, 357 or.
ECHEVARRI, tierras de	1811	Hip. 8, 52 or.
ECHEBERRI, casa de labor	1857	Nom., 126 or.
ECHEVARRI (SALTURRI)	1871	1C16, 4519, 15 or.
ECHEBERRI, cantera	1921	GGPV, 131 or.
ECHEBARRI	1930	PL (7), 233 or.
ETXEBARRI	1960	PL (13)

ETXEBARRI 19; 22 88-33 A

Ob.: Hau da baserriaren gaur eguneko izena. Aurretik SALTURRIETXEBARRI, ELORDUI eta ELORDUISALTURRI izenak ere izan ditu.

ETXEBARRIESTRADA

ETXEBARRI ESTRADA	1995	ABAB, 45 or.
-------------------	------	--------------

Ob.: "Etxebarri baserritik San Balerio ermitara zeraman estrada zen" (1995)

ETXEBURUALDEA

ECHEBURU-ALDEA, castañal (...) de	1868	1C13, 4470-9, 28 or.
ECHEBURU-ALDIA, castañal (...) de	1868	1C13, 4470-10, 30 or.
ECHEBURUALDEA, terreno (...) de	1869	1C13, 4470-11, 37 or.

Ob.: Gaztainadi hau beste izen batez ere ezagutua zen: ITURRIALDEA. "Otro castañal conocido con los nombres de Echeburu-aldea é Yturri-aldia..." (1868)

ETXEGAIN

ECHE GAIÑ, monte alto / monte bajo elechal	1945	AM, 282 or.
--	------	-------------

ETXEONDO

ECHE ONDO, puro raso peñascal	1945	AM, 108 or.
ECHEONDO, huerta / pinal	1945	AM, 72 or.
ECHE ONDO, cereal / pradera / monte bajo	1945	AM, 109 or.

ETXEONDOA

ECHE ONDOA, monte bajo	1945	AM, 109 or.
ECHE ONDUA, pradera / cereal	1945	AM, 281 or.

ETXEONDOAK

ECHEONDOAC, las heredades por	1868	1C13, 4470-9, 27 or.
-------------------------------	------	----------------------

ETXEOSTEA

ECHEOZTIA, monte bajo argomal	1945	AM, 251 or.
-------------------------------	------	-------------

ETXETXIKI

ECHE-CHIQUI	1773	PC 2, 357 or.
ECHECHIQUI, caserio	1849	JLA 13-475
ECHE-CHIQUI, casa de labor	1857	Nom., 126 or.
ECHECHIQUI	1871	1C16, 4519, 15 or.
ECHECHIQUI, caserio	1887	PC 4 (7/4)
ECHECHIQUI	1930	PL (7), 232 or.

ETXETXIKI 22

ETXETXO

ECHECHO	1889	PC 4 (9/4)
---------	------	------------

FÁBRICA DE CURTIDOS

FÁBRICA DE CURTIDOS	1808	Hip. 8, 33 or.
FÁBRICA DE CURTIMIENTO, la	1810	Hip. 8, 42 or.

Ob.: Hau, CASA FÁBRICA DE CURTIDERÍA, CASA DE LA TANERÍA, CASA FÁBRICA DE TANERÍA eta ondoren datorren FÁBRICA DE TANERÍA bat bera dira.

FÁBRICA DE TANERÍA

FABRICA DE TANERIA	1822	HO (IX)
FÁBRICA DE TANERIA	1888	HO (IX)

Ob.: Ik. FÁBRICA DE CURTIDOS.

GALARRAGA

GALARRAGA, Martin (deitura)	*1429	PHG, 203 or.
GALARRAGA, Pedro Martines de (deitura)	1476	HO (1), 32 or.
GALARRAGA, caseria de	1650	EF, 41. gaia

GALARRAGA, caseria de	1741	1C13, 4488, 50 or.
GALÁRRAGA	1773	PC 2, 341 or.
GALARRAGA, termino de	1775	Hip. 7
GALARRAGA, casa de labor	1857	Nom., 126 or.
GALÁRRAGA, caserio	1887	PC 4 (7/4)
GALARRAGA, termino de	1888	HO (VI)
GALARRA, caserio	1945	AM, 109 or.
GALARRA, cueva de	1949	GARA, 56 or.
SAN VALERIO o GALARRA, cueva de	1970	MOND, 45 or.
GALARRA (SAN VALERIO), cueva de	1970	MOND, 56 or.
GALARRA, minas de	1970	MUS, 7 or.
GALARRA, cantera de	1970	MOND, 89 or.
<i>GALARRA</i>	19; 22	88-33 B
GALARRAGABIDE		
GALARRAGA BIDE, (camino vecinal)	1899	AZ
GALARRAGAESTRADA		
GALARRAGA ESTRADA, (camino vecinal)	1899	AZ
GALARRAGAETXEBARRI		
GALARRAGA ECHEVARRI	1809	1C13, 4489, 13 or.
GALARRAGA ECHAVARRI, caserio	1812	PC 2 (4/2), 11 or.
GALARRAGAECHEVARRI, caseria de	1813	PC 2 (5/2), 8 or.
GALARRAGAKO HARROBIA		
<i>GALARRAKO KANTERIE</i>	19	88-33 B
GALARRAGAKO KOBIA		
<i>GALARRAKO KOBIE</i>	19; 20	88-33 B
GASTARRIZULO		
GASTARRIZULO, termino de	1778	HO (VIII), 45 or.
GASTARRIZULO, termino titulado	1779	HO (VIII), 107 or.
GOIKO BASO		
GOICO BASO, monte bajo erial	1945	AM, 307 or.
GOIKO SOLOPOTO		
GOICO-SOLOPATO, cereal / pradera	1945	AM, 251 or.
IDIAKURRIZATEZKEANZELAIA		
IDIACGURDIRASENÇELAYA (??), el prado que disen	1464	1C1, 4156, 3 or.
YDIAC URRI ÇATESQUEAN ÇELAYA, el campo de	1476	HO (1), 32 or.

YDIACURRIÇATESQUEANÇELAYA, el prado de	1476	HO (1), 36 or.
YDIACURRÇITESQUEANÇELAYA, çerca de	1477	HO (1), 60 or.

Ob.: "Idiacgurdirasençelaya" (1464) Juan Carlos Guerrak egiten duen irakurketa da, baina ez dago oso garbi. Bukieran "-ançelaya" irakurtzen dui nik.

INTXAULEZABAleta

INTXAULESABAleta	21	88-25 E
------------------	----	---------

IRIGOIEN

YRIGOEN, casa y caseria	1593	1C6, 4337-44, 99 or.
YRIGOEN, caseria llamada de	1737	APA 3-39 (10), 15 or.
YRIGOEN, caseria de	1755	KO
YRIGUEN, casa y caseria de	1764	KO
YRIGUEN ELORDUI, heredad de la caseria de	1764	KO
MIATSAGA ó YRIGOYEN	1773	PC 2, 340 or.
YDIGOIEN MIATZA, caseria de	1810	Esk. (9), 269 or.
YRIGOIEN, caseria de	1812	HO (X)
MIAZAGA (YRIGOYEN), caserio	1887	PC 4 (7/4)

Ob.: Ik. MEATZAGA.

ITURRIALDEA

YTURRI-ALDIA, castañal (...) de	1868	1C13, 4470-9, 28 or.
YTURRI-ALDIA, castañal (...) de	1868	1C13, 4470-10, 30 or.
YTURRIALDEA, terreno (...) de	1869	1C13, 4470-11, 37 or.

Ob.: Gaztainadi hau beste izen batez ere ezagutua zen: ETXEBURUALDEA. "Otro castañal conocido con los nombres de Echeburu-aldea é Yturri-aldia..." (1868)

ITTURRITXIPI

ITURRICHQUI, monte bajo jaral	1945	AM, 72 or.
ITURRICHQUI, monte bajo elechal	1945	AM, 69 or.

ITTURRITXIPI	23	88-25 E
ITXURRITXIPI	26	88-25 E

JAUNPEROBIA

JAUN-PER OBIA, la foya venera llamada	*1450	PHG, 114 or.
JANPERUOBIA, la foya benera que disen	1450	1C1, 4141, 1 or.
JANPERU OBIA, la foya benera	1450	1C1, 4141, 1 or.
JANPOROVIA, la venera de	1518	1C1, 4181-4, 38 or.
JAUNPEROBIA, la foya e benera de	1518	1C1, 4181-5, 65 or.
JAUNPEROOBIA, foya e venera de	1519	1C1, 4181-6, 74 or.
JAUNPERUOBIA, el medio hombre de	1519	1C1, 4181-6, 74 or.

JAUNPOROVIA, la venera llamada	1624	1C6, 4337-106, 272 or.
JAUNPOROBIA, forja venera de	1983	APUN, 148 or.

Ob.: KANPOROBIArekin zerikusia izan dezake.

KAMINOAZPI

CAMIÑ ASPI, pradera / cereal	1945	AM, 281 or.
CAMINO-ASPI, cereal	1945	AM, 251 or.
CAMINO-ASPI, monte alto	1945	AM, 263 or.

KAMINOAZPIA

CAMINO ASPIA, cereal / pradera	1945	AM, 112 or.
--------------------------------	------	-------------

KAMINONDO

CAMIÑ ONDO, puro raso peñascal	1945	AM, 281 or.
CAMINO ONDO, pinal	1945	AM, 49 or.
CAMINO ONDO, pradera	1945	AM, 112 or.

KANALITURRI

KANALITTURRI	19	88-25 E
--------------	----	---------

KANPANBASO

ANDEROLA ó CAMPAMBASO	1808	Hip. 8, 36 or.
CAMPAMBASO, un jaro en	1813	PC 2 (5/2), 8 or.
ANDEROLA ó CAMPANBASO, termino de	1813	Esk. (7), 65 or.
CANPANBASO, regata de	1859	Hip. 1, 61 or.

KANPANZAR

CAMPANZAR, en	*1467	PHG, 645 or.
CANPANÇARRA, termino llamado	XVII m. - 2. zatia	1C4, 4298, 1 or.
CANPACARRA, termino llamado	XVII m. - 2. zatia	1C4, 4298, 2 or.
CAMPANZAR, termino de	1740	M, 2 or.
CAMPANZAR, la casa de	1778	HO (VIII), 42 or.
CAMPANZAR, regata que vaja de	1811	Hip. 8, 62 or.
CAMPANSAR, robledal en el termino de	1812	HO (X)
CAMPANZAR, caseta de los recaudadores de arbitrios provinciales	1849	JLA 13-475
CAMPANZAR, alto nombrado de	1853	Hip. 10, 129 or.
CAMPANZAR, chaparral de	1853	Hip. 10, 144 or.
CAMPAN-ZAR, casa-portazgo	1857	Nom., 126 or.
CAMPANZAR, peña de	1862	Hip. 1, 170 or.
CAMPANZAR, Administración de	1871	1C16, 4519, 16 or.
CAMPANZAR, portazgo de	1881	PL (1), 65 or.
CAMPANZAR, caserio	1887	PC 4 (7/4)
PORTAZGO-CAMPANZAR	1898	PC 4 (16/4), 12 or.

ALTO CAMPANZAR, pradera	1945	AM, 33 or.
ALTO-CAMPAZAR, pinal	1945	AM, 290 or.
CAMPANZAR, regata	1945	AM, 193 or.
CAMPANZAR, monte bajo	1945	AM, 282 or.
CAMPAZAR, pinal	1945	AM, 291 or.
CAMPÁNZAR, puerto de	1970	MOND, 14 or.
CAMPAZAR, la casa de los miqueletes de	1987	ARRA, 171 or.

KANPANZARBASO

CAMPANZAR BASO, monte bajo jaral y helechal	1945	AM, 109 or.
---	------	-------------

KANPANZARKO HARROBIA

KANPASARKO KANTERIE	20	88-25 AD
---------------------	----	----------

KANPANZARRAGA

CAMPANZARRAGA, puerto de	1921	GGPV, 7 or.
--------------------------	------	-------------

Ob.: "... puerto de Campanzarraga, hoy generalmente conocido con el nombre de Campanzar" (1921)
Bestalde, Juan San Martinek bere "Introducción a la toponimia guipuzcoana" artikuluan (ik. Bibliografía) 1585 urteko CAMPANZARRAGA bat aipatzen du, Elgetako toponimia aztertzean.

KANPANZARRONDO

CAMPAZAR ONDO, monte bajo argomal	1945	AM, 282 or.
CAMPANZAR ONDO, pradera	1945	AM, 292 or.

KANPOROBIA

CAMPOROBIA, castañal en el termino de	1775	Hip. 7
---------------------------------------	------	--------

Ob.: Ik. JAUNPEROBIA

KARRASKAGAIN

CARRASCAGAIN, termino de	1822	HO (IX)
CARRASCAIN, termino de	1888	HO (VI)

KINTALERREKA

QUINTALERRECA, termino de	1772	KO
QUINTAL-ERRECA, jaro denominado	1812	HO (X)
QUINTAL-ERRECA, robledal sito en	1812	HO (X)
QUINTAL-ERRECA, robledal de	1856	Hip. 10, 194 or.
QUINTAL-ERRECA, pinal / monte alto arboles diversos	1945	AM, 16 or.
QUINTAL ERRECA, monte bajo elechal	1945	AM, 239 or.
KINTZELA-ERREKA, Arroyo	1980	Catal., 10 or.

KINTTELERREKA	29	88-33 B
---------------	----	---------

KINTALITURRI

KINTZELA-ITURRI, fuente 1980 Catal., 10 or.

KOBAGORRI

KOBAGORRI 19 88-25 E

Ob.: Artadia. Izen hau emandako informatzaileak ez du ezagutu hor kobarik.

KOBAONDO

CUBA ONDO, monte bajo peñascal 1945 AM, 281 or.

KOBAONDO 22

KOSTOBAL

COSTOVALE, la casa y caseria de 1674 1C2, 4245-18, 59 or.
 COSTOVAL, la [cassa] de 1699 1C4, 4284-9, 54 or.
 COSTOBALE, la caseria de 1720 1C2, 4245-11, 38 or.
 COSTOBAL, la caseria de 1773 1C6, 4324-9, 63 or.
 COSTOBAL, huerta en el termino de 1794 Hip. 7, 236 or.
 COSTOVAL, caserio 1812 PC 2 (4/2), 12 or.
 COSTOBAL, casa de labor 1857 Nom., 126 or.
 COSTOVAL, heredad conocida con el nombre de 1859 Hip. 1, 48 or.
 COSTOBAL, caserio 1887 PC 4 (7/4)
 COSTOBAL, raso 1945 AM, 204 or.
 COSTOBAL 1960 PL (13)

KOSTOBAL 19; 22; 29; 40

Ob.: Baserri hau botata dago.

KOSTOBALARRA

COSTOVAL LARRA, termino de 1761 ZL, 132 or.

KOSTOBALBIDE

COSTOBAL BIDE, (camino vecinal) 1899 AZ

KOSTOBALPEA

COSTOBAL PEA, huerta / pradera 1945 AM, 113 or.

LABETXE

LABETXE 22 88-33 B

LANDARETA

LANDARETA ó ASCUAVE, termino de 1822 HO (IX)

LARRAGAIN

LARRAGAIN, termino de	1778	HO (VIII), 32 or.
LARRAGAÑA, termino de	1812	HO (X)
LARRAGAIN, terreno sobre	1844	HO (X)
LARRAGAIÑ, monte bajo argomal	1945	AM, 26 or.
LARRAGAIÑ, pinal / monte bajo	1945	AM, 26 or.
LARRAGAIN, monte bajo jaral	1945	AM, 69 or.
LARRAGAIÑ, puro raso peñascal	1945	AM, 281 or.

LARRAGAÑ 16; 18; 17; 22; 12; 14 88-33 ADE

LARRAGAINBURUA

LARRAGAIN-BURUA, un monte hayedal en el término de 1868 1C13, 4470-9, 28 or.

LARRINITURRI

LARRIN-ITURRI, fuente 1980 Catal., 10 or.

LASTAOBIA

LASTAOBIA, en 1466 1C1, 4159-1, 6 or.

Ob.: "En Lastaobia la mytad de ella {foya benera}" (1466)

LEZAO

LESAO, casa y caseria de	1773	KO
LEZAO ó MONZONGUA	1773	PC 2, 339 or.
MONZON (LESAO)	1773	PC 2, 357 or.
LEZAO, caserio de	1779	HO (VIII), 101 or.
LEZAO, vivero en el termino de	1808	ZL, 91 or.
LASAO ó MONZON, caseria de	1811	Hip. 8, 57 or.
LESAO ó MONSONGOA, calera de	1812	HO (X)
MONZONGUA (LESAO), caseria	1887	PC 4 (7/4)

Ob.: Ik. MONTZON.

LEZEA

LESEA, termino que llaman de	1747	EF, 30. gaia
LESEA, casa nueva de	1747	EF, 30. gaia

LINAPOZU

LINA POZU, pinal / cereal / pradera 1945 AM, 193 or.

LOOETXEBARRI

LORO-ECHEVARRI, pinal / monte bajo 1945 AM, 34 or.

LOROETXEBARRI 29 88-33 B

LOOKO ESKORTAK

LOROKO ESKORTAK 18 88-25 D

Ob.: Ik. EGOMENDIBARRENA.

LOPESANTXESOBIA

LOPE SANCHESOBIA, el camino que ba de 1477 HO (1), 49 or.

LURGORRIKO ATXAK

LURGORRIKO ATXAK 18 88-25 D

Ob.: Hau eta ondoko LURGORRIKO GAINAK bat dira.

LURGORRIKO GAINAK

LURGORRIKO GAÑEK 16 88-25 D

Ob.: Ik. LURGORRIKO ATXAK.

MEATZAGA

MIATSAGA ó YRIGOYEN 1773 PC 2, 340 or.

MEAZAGA, caseria de 1778 HO (VIII), 39 or.

MIAZAGA ó VENERAS, caseria de 1779 HO (VIII), 97 or.

MIAZA, termino de 1800 Hip. 8, 12 or.

MIATZAGA 1808 PC 2 (4/2), 17 or.

MIATSAGA 1809 1C13, 4489, 13 or.

MIATSAGA, heredad y castañal de 1812 Esk. (7), 67 or.

MIASAGA, inclino de 1812 HO (X)

MEASAGA, caseria de 1822 HO (IX)

MEASAGA, termino de 1822 HO (IX)

MIETZAGA, caserio de 1853 Hip. 10, 133 or.

MIATZAGA, casa de labor 1857 Nom., 127 or.

MIAZAGA, caseria de 1860 1C13, 4470-3, 9 or.

MIAZAGA (YRIGOYEN), caserio 1887 PC 4 (7/4)

MIATZ, sub-afluente 1921 GGPV, 93 or.

MITZA, regata 1945 AM, 16 or.

MIATZA, per[tenecidos] 1945 AM, 72 or.

MIEZAGA, cereal / pradera 1945 AM, 68 or.

MIETXA 1960 PL (13)

MIATZA, minas de hierro 1975 VALLE (I), 65 or.

MIETZA, caserio XX m. JLA 10-371

MIETZA 19; 22 88-33 B

Ob.: Baserriak IRIGOIEN izena ere izan du.

MEATZAGAKO GAZTAINEGIA

MIETZAKO GASTAÑIXE 19 88-33 B

MEATZERREKA

MIATSERRECA, termino de 1809 HO (X)
 MIATS-ERRECA, termino de 1810 HO (X)
 MIASTA ERRECA, parage de 1850 Hip. 10, 70 or.
 MEATZ-ERRECA, en el [barrio] de 1851 Hip. 10, 104 or.
 MIASERRECA, el Barrio de 1855 Hip. 10, 180 or.
 MIAS ERRECA, termino de 1861 Hip. 1, 104 or.
 MIATZERRECA, en 1870 1C13, 4470, 21 or.
 MIATZ ERRECA, huerta / pradera 1945 AM, 303 or.
 MIATZERREKA, riachuelo conocido por 1970 MOND, 116 or.
 VENERAS "MIATZ-ERREKA", barrio de 1980 Catal., 5 or.
 MIATZA-ERREKA, depósito municipal de aguas de 1980 Catal., 10 or.
 MIATZ-ERREKA, regata 1983 APUN, 143 or.

MIETZERREKA 19 88-25 E

MIETZERREKA 19; 20; 22 88-33 B

*Oh.: Auzoaren izen euskaldunaren parean SAN BALERIO eta VENERAS ere erabili izan dira.
 Errekari bertakoek BEKOERREKA ere esaten diote.*

MENDIKO IRALARREA

MENDIKO IRELARRIE 19 88-25 E

MINTEGIETA

MINTEGUIETA, la una [heredad] titulada 1855 Hip. 10, 174 or.

MINTEGIONDO

MINTEGUI-ONDO, pinal hayedal 1945 AM, 49 or.

MIÑA

MINA DE SAN VALERIO 1930 PL (7), 235 or.

MINA 1960 PL (13)

MINA, casa 1987 ARRA, 225 or.

MIÑIE 19 88-33 E

MIÑA 22 88-33 E

MIRAFLORES

MIRAFLOR, la casa e caseria de 1476 HO (1), 43 or.

MIRAFLOR, debaxo del camino en derecho de 1476 HO (1), 34 or.

MIRAFLORES, el Ynquilino de 1714 1C6, 4337-67, 166 or.

MILAFLORES, casa y caseria de	1731	HO (III), 54 or.
MIRAFLORES, caseria de	1779	HO (VIII), 84 or.
MIRAFLORES, termino de	1779	HO (X)
MIRA FLORES	1808	PC 2 (4/2), 17 or.
MIRAFLORES, casa de labor	1857	Nom., 127 or.
MIRAFLORES, caseria llamada	1868	1C13, 4470-9, 27 or.
MIRAFLORES, (camino vecinal)	1899	AZ
MIRAFLORES, monte bajo	1945	AM, 281 or.

MILLAFRE 19; 22 88-33 B

MIRAFLORESKO PAGOBAKARRA

MILLAFREKO PAGOBAKARRA 19 88-33 B

Ob.: Artadia. Izen hori dauka pago haundi bat dagoelako bertan.

MONTZON

MONZON (LESAO)	1773	PC 2, 357 or.
LASAO ó MONZON, caseria de	1811	Hip. 8, 57 or.
MONZON	1871	1C16, 4519, 15 or.
MONZÓN	1930	PL (7), 234 or.
MONZON, caseria	1945	AM, 60 or.
MONCHON, monte bajo helechal	1945	AM, 112 or.
MONZON, pradera / cereal / monte bajo	1945	AM, 72 or.
MONTXÓN	1960	PL (13)
MONTZON, caserio	XX m.	JLA 10-371
<i>MONTXÓN</i>	19	88-25 E
<i>MÓNTXON</i>	20; 22	88-25 E

Ob.: Baserri hau garai batean LEZAO izenez ere ezagutua izan zen.

MONTZONGO KOBIA

MONTZONGO KOBIA 20 88-25 E

MONTZONGOIA

LEZAO ó MONZONGUA	1773	PC 2, 339 or.
LESAO ó MONSONGOA, calera de	1812	HO (X)
MONSONGOA, caseria de	1813	PC 2 (5/2), 8 or.
MONZONGOA, caseria de	1850	Hip. 10, 70 or.
MONTZÓNGOA, casa de labor	1857	Nom., 127 or.
MONZONGUA (LESAO), caseria	1887	PC 4 (7/4)
MONZONGOA, casa de	1888	HO (VI)

Ob.: Ik. MONTZON.

NUESTRA SEÑORA DE LA CONSOLACIÓN

NUESTRA SEÑORA DE LA CONSOLACION, hermita	1625	ISAS, 220 or.
NUESTRA SEÑORA DE LA CONSOLACION, hermita de	1627	T
CONSOLAZION, hermita de	1727	1C9, 4396-1, 2 or.

NUESTRA SEÑORA DE LA SOLEDAD

NUESTRA SEÑORA DE LA SOLEDAD, humilladero	1849	JLA 13-475
NUESTRA SEÑORA DE LA SOLEDAD, Ermita	1857	Nom., 127 or.
NUESTRA SEÑORA DE LA SOLEDAD, humilladero	1887	PC 4 (7/4)
NUESTRA SEÑORA DE LA SOLEDAD, ermita de	1970	MOND, 83 or.

Ob.: Gaur SANTUTXO esaten zaio.

ORBE

ORBE	1945	AM, 193 or.
------	------	-------------

PISAOBIA

PISSA OBIA, la foya venera (mina de hierro) llamada	*1384	PHG, 112 or.
PISAOVIA, la foya benera de	1429	1C1, 4128
PISAOBIA, foya venera que disen de	1462	1C1, 4153, 3 or.
PISAOBIA, la parte de las beneras de	1519	1C1, 4181-6, 73 or.
PISAOBIA (dos suertes de Beneras Empisaobia (sic))	1671	1C7, 4350-24, 71 or.
PISSAOBIA, las dos suertes de las beneras de	1676	1C3, 4272, 44 or.
PICAOVIA, dos suertes de las veneras de	1677	1C4, 4286, 2 or.
PISSAOBIA, las dos suertes de Veneras de	1718	1C7, 4350-30, 94 or.

Ob.: "la foya benera de Pisaovia que es en Çaraba en la peña de Udala" (1429).

POTOSOLO

POTO SOLO, cereal / pradera	1945	AM, 81 or.
-----------------------------	------	------------

PRESABURUA

PRESA BURUA, pradera / cereal	1945	AM, 112 or.
-------------------------------	------	-------------

SAKONARROTXIKI

SAKONARROTXIKI	18	88-25 D
----------------	----	---------

SAKRISTAUBASO

SAN CRISTAU BASO, monte bajo elechal	1945	AM, 316 or.
--------------------------------------	------	-------------

SALTURRI

SALTURRI, Pedro de (deitura)	1461	EAD-12, 1 or.
SALTURRI, cassa de	1650	EF, 41. gaia
SALTURRI, un castañal en	1731	HO (III), 66 or.

SALTURRI, heredad de	1741	1C13, 4488, 51 or.
SALTURRI, en las veneras de	1751	EF, 19. gaia
SALTURRI, termino de las veneras de	1774	Hip. 7
SALTURRI, termino de	1779	HO (VIII), 87 or.
SALTURRI, casa solar de	1801	HO (S), 1 or.
SALITURRI / SALTURRI, caseria de	1854	Hip. 10, 150 or.
SALTURRI, casa de labor	1857	Nom., 127 or.
SALTURRI, huerta/cereal/pradera/pinal/monte bajo	1945	AM, 69 or.
SALTURRI	19; 22	88-33 A

Ob.: "Casa solar de Salturri fundada en 1550" (1801)

SALTURRI MAYOR

SALTURRI MAYOR, caseria de	1813	PC 2 (5/2), 8 or.
----------------------------	------	-------------------

SALTURRIETXEBARRI

SALTURRI ECHAVARRIA, casa y caseria llamada	1737	APA 3-39 (10), 27 or.
SALTURRI ECHEBARRI	1773	PC 2, 340 or.
SALTURRI ECHEVARRI, caseria de	1778	HO (VIII), 35 or.
SALTURRI ECHABARRI, casa de	1779	HO (VIII), 91 or.
SALTURRI ECHEVARRIA, caseria de	1800	Hip. 8, 12 or.
SALTURRI CHAVARRI	1808	PC 2 (4/2), 17 or.
SALTURRI ECHAVARRI, heredad en	1811	Hip. 8, 54 or.
SALTURRI ECHEVARRI, heredad en	1813	PC 2 (5/2), 9 or.
SALTURRI-ECHAVARRI, caseria de	1814	Esk. (8), 77 or.
SALTURRI ECHABARRI, heredad en el termino de	1826	Hip. 8, 159 or.
SALTURRI ECHAVARRI, castañal de	1837	Hip. 9, 30 or.
SALTURRI-ECHEVARRI, caseria de	1843	Hip. 9, 66 or.
ZALTURRI ECHEVARRI, caseria de	1860	HO (VI)

Ob.: "casa y caseria llamada de Elorduy y por otro nombre Salturri Echavarría sita en el termino de las Veneras y Varrío de San Valerio" (1737)

Ik. ETXEBARRI.

SALTURRIKO ITURRIA

SALTURRIKO ITTURRIE	22	88-33 A
---------------------	----	---------

SALTURRITXIKI

SALTURRICHQUI, caseria titulada	1805	Esk. (11), 110 or.
ARREME (SALTURRI-CHIQUI), caserio	1887	PC 4 (7/4)

Ob.: Ik. ARREMENA.

SAN AGUSTIN

SAN AGUSTIN, peñas de	1822	HO (IX)
-----------------------	------	---------

SAN AGUSTIN, termino de las peñas de	1822	HO (IX)
SAN AGUSTIN, las peñas de	1826	Hip. 8, 159 or.

SAN BALERIO

SANT BALERIO, el camino que va de	1464	1C1, 4156, 3 or.
SAN VALERIO, cerca de	*1464	PHG, 12 or.
SANT BALERYO, la yglesia de Sennor	1476	HO (1), 45 or.
SAN VALERIO, fas a; cabo	1477	HO (1), 61 or.
SAN VALERIO, hermita	1625	ISAS, 220 or.
SAN BALERIO, termino de	1630	HO (II), 7 or.
SAN BALERIO, hermita de	1727	1C9, 4396-1, 2 or.
SAN BALERIO, heredad manzanal de	1738	1C11, 4444-2, 7 or.
SAN VALERIO	1773	PC 2, 340 or.
SAN BALERIO, hermita de Señor	1789	OM, 4 or.
SAN VALERIO, hermita de	1790	Esk. (10)
SAN VALERIO OBISPO, ermita	1802	DGHE-III, 33 or.
SAN BALERIO, barrio de	1808	Hip. 8, 35 or.
SAN BALERIO, casa de	1808	HO (V)
SAN BALERIO, castañal de	1808	HO (V)
SAN VALERIO, barrio de	1813	PC 2 (5/2), 8 or.
SAN VALERIO, heredad titulada de	1819	ZL, 26 or.
SAN VALERIO ó AQUEI, termino de	1822	HO (IX)
SAN VALERIO, fabrica de curtidos de	1826	Esk. (10)
SAN VALÉRIO, casa de labor y ermita	1857	Nom., 127 or.
SAN VALERIO, cueva titulada de	1860	Hip. 1, 93 or.
SAN VALERIO, fuente de	1868	1C13, 4470-9, 28 or.
SAN VALERIO, regata de	1868	1C13, 4470-9, 28 or.
SAN VALERIO, caserío y hermita	1887	PC 4 (7/4)
SAN VALERIO, monte bajo jaral de roble	1945	AM, 86 or.
SAN VALERIO, pradera	1945	AM, 267 or.
SAN VALERIO o GALARRA, cueva de	1970	MOND, 45 or.
GALARRA (SAN VALERIO), cueva de	1970	MOND, 56 or.
SAN VALERIO, cueva de	1975	VALLE (I), 53 or.
SAN BALERIO, fuente	1980	Catal., 10 or.

SANBALEIXO	19; 22	88-33 B
SANBALEIXO	19; 22	88-33 B

Ob.: Ik. MEATZERREKA.

SAN KRISTOBAL

SANT CHRISTOBAL, yglesia de	1475	HO (1), 16 or.
SANT CHRISTOBAL, el camino que ban de	1475	HO (1), 16 or.
SANT XPOVAL, los fresnos que estaban en	1553	D
SANT XPOBAL, el mançanal de (...) con su casilla	1553	D

SAN XPOVAL, caseria en	1587	1C2, 4217-1, 2 or.
SANT XPOBAL, las caserías de señor	1611	1C2, 4241-1, 1 or.
SAN CRISTOBAL, hermita	1625	ISAS, 220 or.
SAN XPOVAL, terminado de	1650	EF, 41. gaia
SAN XPTOVAL, la cassa y caseria de Zavaleta (...) en el termino de	1671	1C2, 4245-44, 143 or.
SAN XPTOVAL, la casa y caseria de	1731	HO (III), 65 or.
SAN CHRISTOVAL, heredades y casa de	1750	HO (VII)
SAN XPTOVAL, casa y pertenecidos de la hermita de	1760	KO
SAN CRISTOBAL	1773	PC 2, 340 or.
SAN CRISTOBAL, casilla de la hermita de	1774	KO
SAN CHRISTOBAL, termino de	1777	Hip. 7
SAN CRISTOBAL, termino de	1796	Esk. (14), 237 or.
SAN CRISTOVAL, caserio	1812	PC 2 (4/2), 12 or.
SAN CRISTÓBAL, casa de labor	1857	Nom., 127 or.
SAN CRISTOVAL, termino de	1860	Hip. 1, 83 or.
SAN CRISTOBAL, heredad	1945	AM, 61 or.
SAN CRISTOBAL, monte bajo elechal	1945	AM, 297 or.
SAN CRISTÓBAL, suave colina	1970	MOND, 14 or.
SAN CRISTÓBAL, ermita de	1975	VALLE (I), 69 or.
SAN CRISTÓBAL, fuente	1980	Catal., 10 or.
 <i>SANKRISTOBAL</i>	 29; 22; 40	 88-33 E

SANBALERIOALDEKO GAZTAINEGIA

SAN VALERIO-ALDECO-GASTAÑEGUIA, monte castañal (...)	1868	1C13, 4470-9, 28 or.
SAN VALERIO ALDECO GASTAÑEGUIA, monte castañal (...)	1869	1C13, 4470-11, 38 or.

Ob.: MIRAFLORES baserriko ondasunesariko bat zen.

"Otro monte castañal plantado en terreno comun de la villa de Mondragon, conocido con el nombre de San Valerio-Aldeco-gastañegua, confinando por Oriente con castañal de (...), por Poniente con castañal de (...) por Medio dia con el camino nuevo de Campanzar y por Norte con la fuente de San Valerio y el camino carretil" (1868).

SANBALERIOSOLO

SAN VALERIO SOLO, termino de	1810	HO (X)
------------------------------	------	--------

SANTA ANAKO IRALARREA

SANTANAKO IRELARRIE	19	88-25 E
---------------------	----	---------

SANTUTXO

SANTUCHO, desde	1761	ZL, 132 or.
SANTUCHO, hermita de	1779	HO (VIII), 101 or.

SANTUCHO, hermita y prado de	1779	HO (VIII), 107 or.
SANTUCHO, termino de	1812	HO (X)
SANTUCHO, termino (...) llamado las peñas de	1822	HO (IX)
SANTUCHO, inculto en las peñas de	1888	HO (VI)
SANTUCHO, cereal	1945	AM, 68 or.

<i>SANTUTXO</i>	19	88-25 E
<i>SANTUTXO</i>	22	88-33 B

SANTUTXOKO HARROBIA

<i>SANTUTXOKO KANTERIE</i>	19	88-25 E
----------------------------	----	---------

SOLEDADETXOA

SOLEDADECHUA, la heredad de	1808	HO (V)
SOLEDADECHUA, heredad llamada	1810	HO (X)

SOLOA

SOLUA, peñascal / pradera	1945	AM, 204 or.
---------------------------	------	-------------

SOLOZAR

<i>SOLOSAR</i>	22	88-33 A
----------------	----	---------

SORUETXE

SORU-ECHE (Fábrica de curtidos)	1773	PC 2, 340 or.
SORUECHE	1808	PC 2 (4/2), 17 or.
SORUECHE, casa de	1822	HO (IX)
SORUECHE	1871	1C16, 4519, 15 or.
SORUECHE, fábrica de curtidos	1887	PC 4 (7/4)
SORU-ECHE	1930	PL (7), 232 or.
SORO-ECHE	1945	AM, 16 or.
SORUECHE	1960	PL (13)

<i>SOROETXE</i>	19	88-33 B
<i>SORUETXE</i>	22	88-33 B

SORUETXEBARRI

SORÓ-ECHEVARRI, pradera / cereal	1945	AM, 74 or.
----------------------------------	------	------------

SORUETXEONDOA

SORU-ECHEONDUA, heredad conocida con el nombre de	1868	1C13, 4470-9, 28 or.
SORO ECHEVONDO, echeondo cereal	1945	AM, 74 or.

SORUETXETXIKI

SORUECHE-TXIKI	1960	PL (13)
----------------	------	---------

TELUOLA

TELUOLA, monte de	1476	HO (1), 36 or.
TELUOLA, çima de	1476	HO (1), 37 or.
TELUOLA, monte de	1477	HO (1), 61 or.
TELUOLA, una pieça de tierra con su monte en	1477	HO (1), 62 or.

Ob.: "... quel monte de Teluola (...) que de partes debaxo es començando de la calera que esta en un prado, por partes del prado de Ydiacurriçatesqueañçelaya..." (1476)

TXAKO

TXAKO, chabola de	1980	Catal., 10 or.
-------------------	------	----------------

TXAKOENA

TXAKUENA, fuente	1980	Catal., 9 or.
------------------	------	---------------

TXARAONDO

CHARA ONDO, cereal / pradera	1945	AM, 81 or.
CHARA ONDO, cereal / monte bajo jaral	1945	AM, 112 or.

TXARASOLO

CHARASOLO, termino de	1859	Hip. 1, 45 or.
CHARA SOLO, monte bajo jaral / argomal	1945	AM, 273 or.

TXARASOLO	22	88-33 BE
-----------	----	----------

TXOMINGASTAÑADUI

CHOMIN-GASTAÑADUY, heredad llamada	1812	HO (X)
------------------------------------	------	--------

TXORROKADUIA

CHORROCADUIA, carrascal de encino llamado	1778	HO (VIII), 34 or.
---	------	-------------------

TXOZA

CHOZA, la [casa] titulada la	1770	Hip. 7
CHOZA, caseria de	1779	HO (VIII), 81 or.
CHOZA, caseria la	1813	PC 2 (5/2), 8 or.
CHOZA, termino de	1822	HO (IX)
CHOSA, heredad titulada	1855	Hip. 10, 180 or.
CHOZA DE VENERAS, casa de labor	1857	Nom., 126 or.
CHOZA DE VENERAS (ASCUABE), caserio	1887	PC 4 (7/4)
CHOSA, pradera	1945	AM, 273 or.
TXOSA	1960	PL (13)

TXOXA	19; 22	88-33 B
-------	--------	---------

Ob.: Badirudi gaurko TXOZA baserria eta lehenagoko AZKOABE bat direla.

TXOZAALDE

CHOZA ALDE, cereal / pradera 1945 AM, 193 or.

TXOZAKOA

CHOZACOA 1809 1C13, 4489, 13 or.

CHOSACOA, caseria de 1812 HO (X)

Ob.: Ik. TXOZA.

UBAO

UBAO, termino de 1742 M, 4 or.

UBAO 1773 PC 2, 341 or.

UBAO 1809 1C13, 4489, 13 or.

UBAGO, regata que baja de 1810 HO (X)

UBAO, la presa de la barrena de 1812 HO (X)

UBAO, caseria de 1812 HO (X)

UBAO, fuente de 1812 HO (X)

UBAO, molino de 1813 PC 2 (5/2), 8 or.

UBAO, Molino ó caseria de 1826 Hip. 8, 160 or.

UBAO 1ª vivienda 1871 1C16, 4519, 15 or.

UBAO 2ª vivienda 1871 1C16, 4519, 15 or.

UBAO, casa 1888 HO (VI)

UBA, caserío 1945 AM, 112 or.

UVA 1960 PL (13)

ASCASIBAR o UBAO, molino de 1983 APUN, 148 or.

UBAGO, caserío XX m. JLA 10-371

ÚBA 19; 22 88-33 B

UDALAITZ

UDALAITZ, monte bajo jaral 1945 AM, 81 or.

UDALAITZ, cantera 1960 PL (13)

UGALDE

UGALDE, caseria de 1477 HO (1), 66 or.

UGALDE, la casilla de 1661 AH

UGALDE, la casseria de 1676 1C3, 4272, 24 or.

UGALDE, un castañal en el termino de 1731 HO (III), 47 or.

UGALDE, la Caseria de 1758 1C5, 4320, 3 or.

UGALDE, choza de 1808 PC 2 (4/2), 17 or.

UGALDE, termino de 1844 Hip. 9, 84 or.

UGALDE DE ABAJO

UGALDE DE ABAJO	1809	1C13, 4489, 13 or.
UGALDE DE ABAJO, caserio	1812	PC 2 (4/2), 12 or.
UGALDE ABAJO, caseria de	1813	PC 2 (5/2), 9 or.

Ob.: Ik. UGALDEAZPIKOA.

UGALDE DE ARRIBA

UGALDE DE ARRIBA	1809	1C13, 4489, 13 or.
UGALDE DE ARRIBA, caserio	1812	PC 2 (4/2), 12 or.
UGALDE ARRIBA, caseria de	1813	PC 2 (5/2), 9 or.

Ob.: Ik. UGALDEGAÑEKOA.

UGALDE MAYOR

UGALDE MAIOR	1773	PC 2, 4 or.
UGALDE MAYOR, la [caseria] de	1862	Hip. 1, 129 or.
UGALDE MAYOR, cereal / pradera / monte	1945	AM, 307 or.

UGALDEAZPI

UGALDE-AZPI	1960	PL (13)
<i>UBALDEASPI</i>	19; 22	88-33E

Ob.: Ik. UGALDEAZPIKOA.

UGALDEAZPIKOA

UGALDE AZPICOA	1773	PC 2, 341 or.
UGALDE ASPICUA	1773	PC 2, 358 or.
UGALDE AZPICOA	1808	PC 2 (4/2), 17 or.
UGALDE AZPICOA, Ynquilino de	1822	HO (IX)
UGALDE-AZPICÓA, casa de labor	1857	Nom., 127 or.
UGALDE ASPICUA, caserio	1887	PC 4 (7/4)
UGALDE-AZPICUA	1930	PL (7), 230 or.

UGALDEGAIN

UGALDE-GAIÑ	1930	PL (7), 231 or.
UGALDE-GAIÑ	1960	PL (13)
<i>UBALDEGAÑ</i>	19; 22	88-33 E

Ob.: Ik. UGALDEGAÑEKOA.

UGALDEGAÑEKOA

UGALDE-GAÑECO A	1773	PC 2, 341 or.
-----------------	------	---------------

UGALDE GAÑECUA	1773	PC 2, 358 or.
UGALDE GAÑECOIA, Ynquilino de	1822	HO (IX)
UGALDEGAÑECOIA, caserío	1849	JLA 13-475
UGALDE-GAÑECÓIA, casa de labor	1857	Nom., 127 or.
UGALDE-GAÑECUA	1871	1C16, 4519, 15 or.
UGALDE GAÑECUA, caserío	1887	PC 4 (7/4)

UGALDEGOIKOA

UGALDE GOICOA	1808	PC 2 (4/2), 17 or.
---------------	------	--------------------

Ob.: Ik. UGALDEGAÑEKOA.

UGALDETXIKI

UGALDE CHIQUI, cereal	1945	AM, 193 or.
UGALDE CHIQUI, huerta	1945	AM, 193 or.

UNTZOBIA

UNÇOBIA, çerca de	1476	HO (1), 32 or.
UNÇOBIA, el camino que desçiende de	1477	HO (1), 61 or.

Ob.: "una pieza de tierra que es entre el mançanal de la dicha Maria Ochoa e Pedro Martines de Galarraga, por quanto es el camino de Unçobia faz abaxo, fasta el camino real" (1476)

URIGOEN

URIGOEN, la dicha casa de	1476	HO (1), 33 or.
URIGOEN, casa de	1476	HO (1), 341 or.

Ob.: Ziurrenik hau eta IRIGOIEN bat dira.

"fallaron sobre la dicha casa de Urigoen e en la comarca de la dicha casa del dicho Martin de Salturri..." (1476)

URKULU

URCULU, cereal / monte bajo	1945	AM, 81 or.
-----------------------------	------	------------

URZULO

URSULO	20	88-33 B
--------	----	---------

Ob.: Arrasatera doan errekaen basiera-puntua, harako ura hartzen delarik.

USOBASO

USO BASO, monte bajo elechal	1945	AM, 316 or.
------------------------------	------	-------------

VENERAS, LAS

VENERAS, en las	1450	1C1, 4141, 1 or.
BENERAS, en las (...) de la dicha villa	1466	1C1, 4159-1, 6 or.
VENERAS, arroyo que vaxa de las	1581	1C7, 4346-40, 127 or.

VENERAS, Mateo de Yrigoen de las	1593	1C6, 4337-44, 98 or.
BENERAS, terminado que llaman de las	1593	1C6, 4337-44, 99 or.
VENERAS	1615	EF, 37. gaia
BENERAS, la casseria de las	1661	AH
BENERAS, el santuario de las	1661	AH
VENERAS, herreria de las	1731	HO (III), 63 or.
VENERAS, la caseria de la (sic)	1731	HO (III), 63 or.
VENERAS, Valle de las	1731	HO (III), 71 or.
VENERAS, terminado de las	1731	HO (III), 62 or.
BENERAS, caseria de las	1741	1C13, 4488, 50 or.
MIAZAGA ó VENERAS, caseria de	1779	HO (VIII), 97 or.
VENERAS DE LAS DE SAN BALERIO, barrio de las	1779	HO (X)
BENERAS, Varrio de las	1811	Hip. 8, 57 or.
VENERAS "MIATZ-ERREKA", barrio de	1980	Catal., 5 or.

Ob.: Ik. MEATZERREKA.

VILLA TRANQUILA

BILLÁTRANKILA	19; 22	88-33 E
---------------	--------	---------

ZABALETA

ÇABALETA, la casa de	1475	HO (1), 22 or.
ÇABALETA, por partes de	1475	HO (1), 17 or.
ÇABALETA, caseria de; casa de	1477	HO (1), 49 or.

Ob.: Ematen du ZABALETA hau ez dela Musakola auzoan gaur egun ezagutzen duguna. Meatzerrekan izan zitekeen.

"... el mançanal que tiene Juan de Verraondo, entre la casa de Çabaleta e la casa de Martin de Salturri" (1475)

"... vendian e vendieron (...) cabo San Christobal e su caseria de Çabaleta, especialmente delante su casa de Çabaleta, un pedaço de tierra" (1477)

ZAPATAOBIA

ÇAPATAOBIA, entre	1476	HO (1), 43 or.
-------------------	------	----------------

Ob.: "... los castannos e frutales e nogales e fresnos quel dicho Pedro (de Salturri) tenia entre Çapataobia e la fuente de Aqegui en exido" (1476)

ZARAA

ZAHARA, las veneras de	*1384	PHG, 112 or.
ÇARAHA, la foya benera de Pisaovia que es en	1429	1C1, 4128
ZARÁA, casa solar infanzonada de	*1467	PHG, 645 or.
ÇARAA, en la Erreca de	1476	HO (1), 43 or.
ÇARAA, en el dicho lugar de	1476	HO (1), 32 or.
ÇARA, arroyo que viene por partes de	1477	HO (1), 68 or.
ÇARAA, por partes de	1509	1C1, 4177

CARAHÁ / CARAA, Pero Fernandez de (deitura)	1592	1C7, 4346-17, 63 or.
ÇARAA, casa y solar de	1664	1C3, 4250-10, 21 or.
ZARAA, la casa y caseria de	1731	HO (III), 54 or.
ZARAA, termino de	1740	M, 2 or.
ZARAA, la caseria nueva que estan construyendo en el termino de	1747	EF, 30. gaia
ZARAA, junto al rio de	1753	ZL, 124 or.
ZARAIÁ, desde	1768	Gaz., 16 or.
ZARÁ, caserio de	1779	HO (VIII), 101 or.
SARAA, caseria de	1810	Hip. 8, 45 or.
ZARAA, monte robledal de	1814	HO (X)
SARAA, termino titulado de	1832	Esk. (5), 179 or.
SARAA, monte robledal llamado de	1832	Esk. (5), 181 or.
ZARA, para	1849	Hip. 10, 60 or.
SARA, el [chaparral] de	1853	Hip. 10, 144 or.
SORAA, porcion de monte robledal en	1857	Hip. 1, 20 or.
SARA, caseria de	1857	Hip. 1, 11 or.
ZARA, monte robledal de	1860	Hip. 1, 91 or.
SARA, pinal	1945	AM, 49 or.
ZAARA, caserio	1970	MOND, 116 or.
ZAHARA, término de	1975	VALLE (I), 102 or.

Ob.: "Miguel de Caraa fue dueño de la casa y solar de Çaraa de hijos dalgo notoria en la villa de Mondragon" (1664)

ZARAA NUEVO

SARA, caserio nuevo de	1809	1C13, 4489, 13 or.
ZARAA, caserio nuevo de	1812	PC 2 (4/2), 11 or.
SARAA, caseria nueva de	1813	PC 2 (5/2), 8 or.
ZARAA NUEBO, caseria de	1814	HO (X)

Ob.: Ik. ZARAABARRI.

ZARAA VIEJO

SARA BIEJO	1809	1C13, 4489, 13 or.
ZARAA-VIEJO, caseria de	1811	Hip. 8, 58 or.
ZARAA VIEJO, caserio	1812	PC 2 (4/2), 11 or.
SARAA BIEJO, caseria de	1813	PC 2 (5/2), 8 or.
SARAA BIEJO, la cumbre de	1814	HO (X)

Ob.: Ik. ZARAAZAR.

ZARAABARRI

ZARAA-BARRI	1773	PC 2, 341 or.
ZARAA BARRI	1773	PC 2, 358 or.

SARABARRI, caserio de	1822	HO (IX)
ZARAA-BARRI, la caseria de	1830	Hip. 8, 236 or.
SARA-BERRI, casa de labor	1857	Nom., 127 or.
SARA BARRI, caserio	1869	HO (VI)
ZARAABARRI	1871	1C16, 4519, 15 or.

SARABARRI 19; 22

Ob.: Baserri hau botata dago.

ZARAABARRIALDEA

ZARAA-BARRI-ALDEA, (camino vecinal) 1899 AZ

ZARAAETXEBARRIA

ZARA ECHEVARRIA, caseria de	1778	HO (VIII), 41 or.
ZARAA ECHEVARRI, caseria de	1778	HO (VIII), 42 or.

Ob.: Ik. ZARAABARRI.

ZARAAZAR

ZARÁA-SARRA	1773	PC 2, 341 or.
ZARAA SAR	1773	PC 2, 358 or.
SARA SARRA, caseria de	1825	Hip. 8, 148 or.
SARAZAR, caserio de	1843	Hip. 9, 68 or.
SARA-ZAR, casa de labor	1857	Nom., 127 or.
ZARAA-ZARRA	1871	1C16, 4519, 15 or.
ZARÁA-ZAR, caserio	1887	PC (7/4)
SARASAR	1930	PL (7), 235 or.
SARA-SAR, cereal / pradera / pinal	1945	AM, 49 or.

SARASAR 21; 19 88-25 E

ZEARKOBAK

SIERKOBAK 22 88-25 D

Ob.: Sarrera asko dituzten kobak.

ZURDO



ZURDO, caserio XX m. JLA 10-371

Ob.: Ik. ZURDOENA.

ZURDOENA

ZURDUENA, caserio	1945	AM, 74 or.
SURDUENA	1960	PL (13)

SURDUENA 19; 22 88-33 B



MUSAKOLA

AGARRE

AGARRE 34

Ob.: Ik. AGIRRE.

AGARRE PRIMERO

AGARRE 1° 1930 PL (7), 155 or.

AGARRE SEGUNDO

AGARRE 2° 1930 PL (7), 156 or.

AGARREBARRI

AGARRE BARRI, monte bajo elechal 1945 AM, 264 or.

AGARRESOLO

AGARRE-SOLO, cereal 1945 AM, 325

AGINAGA

AGUINAGA, la heredad de 1477 HO (1), 56 or.

AGIRRE

AGUIRRE, Juan Sanches de (deitura) 1404 EAD-2

AGUIRRE, la casa de 1475 HO (1), 12 or.

AGUIRRE, el camino que van de Sant Antolin a 1475 HO (1), 12 or.

AGUIRRE, casseria de 1671 1C4, 4281, 3 or.

AGUIRRE, el [ynquilino] de 1714 1C6, 4337-67, 166 or.

AGUIRRE, la caseria de 1731 HO (III), 58 or.

AGUIRRE, caserio de 1822 HO (IX)

AGUIRRE, terrenos llamados de 1975 MSC, 138 or.

AGUERRE, caserio XX m. JLA 10-371

AGERRE 25

Ob.: Hau eta AGARRE bat direlakoan nago. Nik jasotako dokumentazioaren arabera, AGIRRE zaharra goa da. Bestalde, inoiz Zaldibar auzoaren barruan agertu zait.

AGIRRE MENOR

AGUIRRE MENOR, dos viviendas de 1773 1C15, 4511, 57 or.

AGIRRE VIEJO

AGUIRRE BIEJO, caseria de 1813 PC 2 (5/2), 5 or.

Ob.: Ik. AGIRREZAR.

AGIRREBARRI

AGUIRREBERRI	1808	PC 2 (4/2), 16 or.
AGUIRREBARRI	1812	PC 2 (4/2), 11 or.
AGUIRREBARRI, caseria de	1813	PC 2 (5/2), 5 or.

Ob.: Ik. AGIRRETXEBARRI.

AGIRRETXEBARRI

AGUIRRE-ECHEVARRI	1773	PC 2, 342 or.
AGUIRRE ECHEVARRI	1773	PC 2, 358 or.
AGUIRRE ECHAVARRI, en	1813	Esk. (7), 11 or.
AGUIRRE-ECHEVARRI, caserio	1822	HO (IX)
AGUERRE-ECHAVARRI, caserio	1849	JLA 13-475
AGUERRE-ECHEBERRI, casa de labor	1857	Nom., 125 or.
AGUIRRE-ECHEBARRI	1930	PL (7), 141 or.
AGUIRRE-ETXEBARRI (AGERRE-ETXEBARRI), caserio	1970	MUS, 5 or.
AGUERRE-ETXEBARRI, junto a	1970	MUS, 21 or.
AGUERRE-ETXEBARRI (MAXUA), fuente	1980	Catal., 6 or.
AGUERRECHEBARRI, caserio	XX m.	JLA 10-371

AGARRETXEBARRI	23; 24
AGERRE ETXEBARRI	25

Ob.: Gaur MAXUENA izenaz ezagutzen den baserriaren izen zabarra.

"1967. En la ladera, junto a Aguerre-etxebarri, promovidas por D. Mariano Espino, se construyen 310 viviendas, denominadas "Grupo Santa Teresa" (1970)

AGIRREZAR

AGUIRRE-SAR	1773	PC 2, 342 or.
AGUIRREZAR, caserio	1812	PC 2 (4/2), 11 or.
AGUIRRE-ZAR / AGUIRREZAR, caseria de	1846	Hip. 10, 28 or.
AGUIRRE SAR, caseria quemada	1862	Hip. 1, 127 or.

AGARRESAR	29
-----------	----

Ob.: 1773an "inhabilitado" zegoela aipatzen da.

AIASTUI

AYASTUY, pinal	1945	AM, 59 or.
AYASTUY, regata	1945	AM, 7 or.

ALDABEIA

ALDABEIE	24	88-34 D
----------	----	---------

ALDAI

ALDAI, heredad titulada de	1808	Hip. 8, 30 or.
----------------------------	------	----------------

ALDAY, pradera manzanal 1945 AM, 37 or.

ALDEKOA

ALDECOA 1960 PL (13), 293 or.

ALDEKUE 23; 24; 34

Ob.: Ik. ZIGORROLAGAÑEKOA.

ALDOIA

ALDUIA, monte bajo / pinal 1945 AM, 245 or.

ALDOIXE 26 88-33 B

ALENESPALDEA

ALEN ESPALDIE 24 88-34 D

ALFONSOLOPEZKORTA

ALFONSO LOPES CORTA, faz a 1475 HO (1), 5 or.

ALFONSO CORTA, cerca de 1475 HO (1), 5 or.

ALONSO LOPEZ CORTA, monte jaral llamado 1602 T

Ob.: Ik. IBINARRIKORTA.

ALONSOKORTA

ALONSO CORTA, el monte sel 1619 T

ALONSOCORTA, monte jaral llamado en lo antiguo 1738 T

Ob.: Ik. Hau eta aurrekoa (ALFONSOLOPEZKORTA) bat direla uste dut.

ALTZARROA

ALTXARRO, regata 1945 AM, 187 or.

ALTZA-ARRO, fuente 1980' Catal., 7 or.

ALTZARRUE 25; 23 88-34 D

ALTZARROPOTOA

ALTZARROPOTUE 24 88-34 D

ALTZIBAR

ALÇIVAR, Lope Ssánchez d' (deitura) 1342 CDM-220, 233 or.

ALCIBARR, Lope Sánchez de (deitura) 1342 CDM-221, 234 or.

ALÇIBAR, Alfonso López de (deitura) 1342 CDM-282, 297 or.

ALÇIBAR, fasta 1475 HO (1), 7 or.

ALÇIBAR, en 1477 HO (1), 60 or.

ALCIBAR, caseria	*1686	PHG, 86 or.
ALZIBAR, caseria de	1729	1C14, 4510, 40 or.
ALSIVAR, casa y caseria de	1731	HO (III), 71 or.
ALZÍBAR	1773	PC 2, 3 or.
ALCÍBAR	1773	PC 2, 342 or.
ALCIVAR, caseria de	1778	HO (VIII), 61 or.
ALCIVAR, termino de	1779	HO (X)
ALCIBAR, casa de labor	1857	Nom., 125 or.
ALCIBAR, caserio	1945	AM, 12 or.
ALTXIBAR	23	88-34 A
ALTZIBER	24	88-34 A
AMORDIKO TONTORRA		
AMORDIKO TONTORRA	27	88-34 B
AMORDIOSTE		
AMORDIOSTE	27	88-34 B
ANPORRETA		
ANPORRETA	23; 26	88-26 D
ANTONIÑA		
ANTONINA ó SAN ANTOLIN	1773	PC 2, 342 or.
ANTONINA	1808	PC 2 (4/2), 16 or.
ANTOÑINA, caseria de	1812	Esk.(7), 67 or.
ANTONIÑA, un terreno en	1846	ZL, 92 or.
ANTONIÑA, caserio	1849	JLA 13-475
ANTONINA, casa de labor	1857	Nom., 125 or.
ANTONIÑA, caserio de	1871	1C16, 4519, 3 or.
ANTOÑINA, al de	1880	1C16, 4516, 123 or.
ANTONINA (SAN ANTOLIN), caserio	1887	PC 4 (7/4)
ANTOÑA, caserio	1945	AM, 130 or.
ANTOÑA, pinal	1945	AM, 10 or.
ANTOLINA	1960	PL (13), 303 or.
SAN ANTOLIN (ANTOÑA), caserio	1970	MUS, 5 or.
ANTOÑA, caserio	1970	MUS, 5 or.
ANTOÑE	23	
ANTOÑA	24	

Ob.: SAN ANTOLIN ere deitu izan da.

"El actual caserío Antoña se levanta sobre los muros de la que fue ermita de San Antolín"
(1970)

ANTONIÑAERREKA

ANTONIÑA ERREKA	1814	HO (X)
ANTOÑA-ERREKA, rio	1970	MUS, 7 or.
ANTOÑAERREKIE	23	88-34 AD
ANTOÑAERREKIE	23; 25	88-33 B

Ob.: "Al hablar de Antoña haremos mención, también, del Lavadero de mineral, que se instaló junto al río Antoña-erreka, para, aprovechando sus aguas, purificar el mineral extraído de las minas de Galarra y transportarlo al lugar por cable aéreo. Fue de corta vida ya que su funcionamiento duró tan sólo seis años, de 1922 al 28" (1970)

ANTONIÑAETXEBARRI

ANTONINA ECHEVARRI	1773	PC 2, 342 or.
ANTONINA CHAVARRI	1808	PC 2 (4/2), 16 or.
ANTONINA ECHAVARRI	1812	PC 2 (4/2), 11 or.
ANTONINA ECHEVARRI, caseria de	1813	PC 2 (5/2), 4 or.
ANTONIÑA ECHAVARRI, caseria de	1820	Hip. 8, 134 or.
ANTONIÑA-ECHEVARRI, caserio	1849	JLA 13-475
ANTONINA-ECHEBERRI, casa de labor	1857	Nom., 125 or.
ANTONINA-ECHEVARRI	1871	1C16, 4519, 16 or.
ANTOIÑA-ECHEBARRI	1930	PL (7), 148 or.
ANTOÑA-ECHEVARRI	1960	PL (13), 304 or.
ANTOÑA-ETXEBARRI, caserio	1970	MUS, 5 or.
ANTOÑA-ECHE-BARRI, caserio	XX m.	JLA 10-371
ANTOÑETXEBARRI	23	88-34 D
ANTONTXEBARRI	24	88-34 D

ARANA

ARANA (KATAIDE), caserio	1970	MUS, 5 or.
ARANA (KATAIDE), caserio	XX m.	JLA 10-371

Ob.: Ik. KATAIDE. Jose Letonak ARANA izena aipatzen du, baina nik ez dut dokumentazioan horren lekukotasunik aurkitu.

ARANGUREN

ARANGUREN, Pedro de (deitura)	1475	HO (1), 9 or.
ARANGUREN, en; las heredades de	1475	HO (1), 9 or.
ARANGUREN, casa de	*1535	PHG, 62 or.
ARANGUREN, casa y caseria de	1731	HO (III), 71 or.
ARANGUREN, casa y caseria solar de	1751	EF, 19.gai
ARANGUREN, termino de	1803	ZL
ARANGUREN, castañal denominado	1825	Hip. 8, 152 or.
ARANGÚREN, casa de labor	1857	Nom., 125 or.
ARANGUREN, termino de	1883	1C16, 4519, 27 or.

ARANGUREN, robleal de	1884	1C16, 4517, 42 or.
ARANGUREN, pradera	1945	AM, 96 or.
ARANGUREN, caserío	1970	MUS, 7 or.
ARANGUREN, fuente	1980	Catal., 6 or.

ARANGUNE	23	88-34 D
ARANGUREN	24	88-34 D

Ob.: "... ha pensado construir una sejería en el terreno del termino de Aranguren y robleal que se encuentra cerca de la caseria del mismo nombre propios de los Hidalgos..." (1883)

"En terrenos próximos al caserío (Aranguren) y hacia el año 1890 se instala una fábrica de tejas y ladrillos. Se cierra definitivamente en 1928" (1970)

ARANGUREN PRIMERO

ARANGUREN 1°	1930	PL (7), 148 or.
ARANGUREN 1ª vivienda	1871	1C16, 4519, 16 or.

ARANGUREN SEGUNDO

ARANGUREN 2°	1930	PL (7), 148 or.
ARANGUREN 2ª vivienda	1871	1C16, 4519, 16 or.

ARANGURENALDE

ARANGUREN ALDE, (camino vecinal)	1899	AZ
ARANGUREN-ALDE, pinal	1945	AM, 142 or.

ARANGURENBEITIA

ARANGURENVEYTIA, de	1475	HO (1), 9 or.
---------------------	------	---------------

ARANGURENBURU

ARANGUREN-BURU, parage nombrado	1830	Hip. 8, 226 or.
---------------------------------	------	-----------------

ARANGURENGO TONTORRA

ARANGUREN' KO TONTORRA, pradera / monte bajo	1945	AM, 141 or.
--	------	-------------

ARANGURENGOITIA

ARANGURENGOYTIA, a	1475	HO (1), 9 or.
--------------------	------	---------------

ARBE

ARRBEE, camino que van de	1475	HO (1), 5 or.
ARRBE, en	1475	HO (1), 6 or.
ARBE, Juan (deitura)	*1530	PHG, 67 or.
ARBEE, Ramos de (deitura)	1584	1C6, 4337-108, 276 or.
ARBE, casa de	1625	ISAS, 117 or.
ARBE, caseria de	1675	PHG, 298 or.
ARBEE	1773	PC 2, 4 or.

ARBÉE	1773	PC 2, 342 or.
ARBÉ, caseria de	1779	HO (VIII), 136 or.
ARBE, termino de	1779	HO (X)
ARVEE	1808	PC 2 (4/2), 16 or.
ARBE, casa de labor	1857	Nom., 125 or.
ARBE, caserio	1945	AM, 121 or.
ARBEE, caserio	1970	MUS, 5 or.

ARBE 23; 24 88-34 A

ARBEBIDE

ARBE BIDE, (camino vecinal) 1899 AZ

ARBEKO TONTORRA

ARBEKO TONTORRA 23; 25 88-34 A

ARIBISKARRA

ARIBISCAR, monte bajo jaral y argomal 1945 AM, 132 or.

ARIBAXKARRA 24 88-34 D

ARKOTXA

ARKOTXA 26 88-33 B

ARKOTXEKO TONTORRA

ARKOTXEKO TONTORRA 24 88-34 D

ARLASKAOSTEA

ARLASKA OSTIE 24 88-34 D

Ob.: Pinadia. Lehenago ganaduak ura edateko aska bat zegoen.

ARRANBIZKAR

ARRANBISCAR, ençima de 1429 EAD-6

ARRANVISCAR, entre; faz a 1475 HO (1), 11 or.

ARRANBISCAR, los terminos
llamados; el çerro que desçiende de 1479 EAD-15, 1 or.

ARRANVIZCAR, la guarida de los montes de 1578 MT

ARANBISCAR, termino de 1778 HO (VIII), 69 or.

ARAMBIZCAR, termino de 1779 HO (VIII), 155 or.

ARRAMBIZCAR, monte (...) que llaman 1802 DGHE-III, 31 or.

ARREGISAGASTI

ARREGUI SAGASTI, heredad llamada 1475 HO (1), 5 or.

Ob.: Ik. ASURDUISAGASTI.

ARRIAUNDI

ARREANDI, jaros concejiles que oy llaman de	1778	HO (VIII), 73 or.
ARRIANDI, termino de	1778	HO (VIII), 73 or.
ARREAUNDI, monte bajo argomal y jaral	1945	AM, 132 or.
<i>ARRIAUNDI</i>	24	88-34 D

ARRIAUNDIKO TXARA

<i>ARRIAUNDIKO TXARIE</i>	24	88-34 D
---------------------------	----	---------

ARRIZABALETA

<i>ARRISABALETA</i>	26	88-26 D
---------------------	----	---------

ARROI

<i>ARROI</i>	23	88-33 B
--------------	----	---------

ARRUAGE

ARROAGA 6 CASCONATEGUI, caseria de	1818	Esk. (9), 32 or.
ARRUAGE, caserio	1849	JLA 13-475
ARRUAGUE, casa de labor	1857	Nom., 125 or.
ARRUAGUE (CASCONÁTEGUI), caserio	1887	PC 4 (7/4)
ARRUE, caserio	1945	AM, 38 or.
ARRUE	1960	PL (13), 305 or.

Ob.: Ik. KASKONATEGI.

ARRUENA

ARRUENA	1960	PL (13), 305 or.
KASKONATEGUI AUNDI (ARRUENA), caserio	1970	MUS, 5 or.
CASCONATEGUI (ARRUENA), caserio	XX m.	JLA 10-371
<i>ARRUENA</i>	23; 24	

Ob.: Duela oso gutxi zutik genuen baserria, orain Maxi-Eroski dagoen lekuan. Nire informatzaileek izen horrekin ezagutu izan dute, baina aurreko izenaz (KASKONATEGI) ere gogoratzen dira.

ARTZUBI

ARZUVI, el [puente] de	1772	KO
ARZUBI, Puente de	1778	HO (VIII), 69 or.
<i>ARTXUBI</i>	23	

Ob.: "divisero de las Jurisdicciones de esta villa y la de Bergara" (1778). Oraintsu (1993) bota duten arte zubi horren ondoan (Bergarako partean) gebienek ARTXUBI deitzen zuten baserri bat egon da.

ARTZUBIKO KORTA

ARTZUBIKO KORTIE 24 88-34 E

ASURDUIARAN

ASURDUY ARAN, de partes de 1475 HO (1), 5 or.

ASURDUISAGASTI

ASURDUY SAGASTI, heredad llamada 1475 HO (1), 5 or.

ASURDUY SAGASTI, heredad que se llama 1475 HO (1), 6 or.

Ob.: "...fallaron en Arrbe una heredad que se llama Asurduy Sagasti, el qual es de Juan Martines de Çubillaga (...) e esta pegando a la dicha heredad otra que llaman Arregui Sagasti" (1475)

AXERI

AISERI, caserio 1849 JLA 13-475

AISERI, casa de labor 1857 Nom., 125 or.

Ob.: Ik. AXERIKOA.

AXERIKO ZUBIA

ASERI, el puente de 1832 Esk. (5), 150 or.

AXERIKO SUBIXE 23 88-34 D

AXERIKOA

ZUBIAURRE ó AISERICUA 1773 PC 2, 345 or.

AISERICUA (ZUBIAURRE) 1773 PC 2, 358 or.

AICERICUA 1871 1C16, 4519, 16 or.

AISERICUA (ZUBIAURRE), caserio 1887 PC 4 (7/4)

AISERICUA 1930 PL (7), 147 or.

ASHERICOA, per[tenecidos] 1945 AM, 34 or.

ASERICOA, per[tenecidos] 1945 AM, 217 or.

AZERIKUA 1960 PL (13), 305 or.

KASKONATEGUI TXIKI (AIZERIKUA), caserio 1970 MUS, 5 or.

AXERIKUA, de 1970 MUS, 11 or.

AISHERIKUA, caserio 1980 Catal., 7 or.

AXERIKUE 23; 24 88-34 D

Ob.: ZUBIAURRE izenez ere ezagutua izan da aurreko mendeetan.

AXERITXARAK		
<i>AXERITXARAK</i>	24	88-34 D
AZKARRONDO		
<i>AZCARRONDO</i> , monte bajo jaral	1945	AM, 333 or.
BAKUE		
<i>BACUE</i> , el campo de	1429	EAD-6
<i>BACUE</i> , montaña que se dize	1571	Gari., II t., 958 or.
<i>BACUBE</i> , termino de	1763	ZL, 55 or.
<i>BAQUE</i> , termino de	1778	HO (VIII), 73 or.
<i>BACUBE</i> , termino titulado de	1779	HO (VIII), 160 or.
<i>VACUBE</i> , prado que llaman de	1825	Hip. 8, 157 or.
<i>BACUBE</i> , chavola de	1885	1C16, 4517, 52 or.
<i>BACUBE</i> , termino de	1888	HO (VI)
<i>BACUBE</i> , castañal	1945	AM, 96 or.
<i>BACUE</i> , pinal / monte bajo elechal	1945	AM, 132 or.
 <i>BAKUE</i>	 31	 88-34 D
BAKUEERREKEA		
<i>BACUBE</i> , regata	1945	AM, 96 or.
 <i>BAKUE ERREKIE</i>	 24	 88-34 D
<i>BAKUE ERREKIE</i>	24; 23	88-34 D
BAKUEKO LAUA		
<i>BAKUEKO LEUE</i>	24	88-42 A
BAKUEKO TONTORRA		
<i>BAKUEKO TONTORRA</i>	24	88-42 A
BAKUEKO TXABOLA		
<i>BAKUEKO TXABOLIE</i>	24; 31	88-42 A
BAKUEONDO		
<i>BACUE ONDO</i> , per[tenecidos]	1945	AM, 132 or.
<i>BACUE ONDO</i> , pinal / monte bajo	1945	AM, 142 or.
BAKUETXIKIKO PUNTA		
<i>BAKUETXIKIKO PUNTIE</i>	24	88-34 D
BALANTZATEGI		
<i>BALANZATEGUI</i> , la caseria de	1775	Hip. 7
<i>BALANZATEGUI</i> , la [caseria] de	1778	Hip. 7

VALANZATEGUI, la [caseria] de	1785	Hip. 7
BALANZATEGUI	1880	1C16, 4516, 123 or.

Ob.: Gaur ez dago Musakolan izen hori duen baserririk. Informatzaile batek (34) esan dit agian "BIREKURTZE ASPIKUE" "izango dela, baserri horretakoek deitura hori baitzuten.

BALDOBASO

BALDO BASO, monte bajo	1945	AM, 135 or.
------------------------	------	-------------

BALTSEA

BALTZIE	25	88-34 AD
---------	----	----------

Ob.: Ik. MIÑAARROA.

BAÑEZBASO

BAÑES BASO, la tierra e robres llamado	1466	1C1, 4159-1, 6 or.
VANNES VASO, el monte de	1475	HO (1), 8 or.
VANNES BASO, el dicho	1475	HO (1), 9 or.

Ob.: "que es en la debesa nueva de cerca Sagurdia" (1466)

BARBASAGASTI

BARBA SAGASTI, el monte (...) que se llama	1475	HO (1), 6 or.
VARBA SAGASTI, los mançanales de	1475	HO (1), 6 or.
BARBASAGASTI, el arroyo que desçiende pegado a	1477	HO (1), 53 or.

BARRENA

BARRENA, el edificio de la	1772	Hip. 7
BARRENA DE EPELE	1773	PC 2, 345 or.
BARRENA DE EPELA	1773	PC 2, 358 or.
BARRENA, la	1778	HO (VIII), 67 or.
BARRENA, la casa	1811	Esk. (7), 72 or.
BARRENA DE EPELE	1871	1C16, 4519, 16 or.
BARRENA DE EPELA, caserío	1887	PC 4 (7/4)

BARRENASOLO

BARRENASOLO, heredad denominada	1831	Esk. (3), 111 or.
---------------------------------	------	-------------------

BARRENAZAR

BARRENA-ZAR, caserío	1945	AM, 15 or.
BARRENA ZAR	1960	PL (7), 305 or.
BARRENA ZAR, caserío	1970	MUS, 5 or.
BARRENA-ZAR, molino	1983	APUN, 143 or.
BARRENA ZAHAR, caserío	1987	ARRA, 146 or.
BARRENA-ZAR (EPEL-ERROTA), caserío	XX m.	JLA 10-371

BARRENASAR 23; 24 88-34 A

Ob.: Honek lehenago EPELERROTA eta EPELERREKA izenak ere jaso izan ditu.

BARRUTIA

BARRUTIA 1930 PL (7), 142 or.

BASETXE

BASECHE 1960 PL (13), 307 or.

BASOPOTO

BASOPOTO 23; 26 88-34 A

BEHEKO SOLOA

BECO SOLUA, cereal / pradera 1945 AM, 360 or.

BETASOLO

BETASORO, el mançanal que esta en 1553 D

BETESORO, una pieza de tierra en 1553 D

VETASOLO, huertas en el termino que llaman 1737 APA 3-39 (10), 38 or.

BETASOLO, heredad de 1809 Hip. 8, 40 or.

BETASOLO, heredad (...) titulada 1832 Hip. 9, 7 or.

BETASOLO, heredad (...) sita en el termino de 1847 Hip. 10, 37 or.

BETASOLO, huerta 1945 AM, 70 or.

BETASOLO, cereal 1945 AM, 99 or.

Ob.: "una heredad de pan sembrar sita en el barrio de Musacola (...) titulada Betasolo entre la Magdalena y el molino de Legarra al mediodia del camino real" (1832)

BIDAKURTZE

BIDACRUCE, caseria de *1415 ? PHG, 394 or.

VIDACRUZE, caseria de 1767 HO (IV)

VIDACURCE, termino de 1776 Hip. 7

VIDACURCE 1808 PC 2 (4/2), 16 or.

VIDAGURUTZE, heredades en 1813 PC 2 (5/2), 4 or.

VIDA CRUCE, terreno comun que trae el de 1822 HO (IX)

VIDACRUCE, caseria de 1841 Hip. 9, 48 or.

BIDACRÚCES, casa de labor 1857 Nom., 126 or.

VIDACRUCE, caseria de 1860 Hip. 1, 74 or.

BIDACRUCES, caserios (dos) 1887 PC 4 (7/4)

BIDECRUCE, pradera / cereal 1945 AM, 60 or.

BIDAKRUZE, caserio 1975 MSC, 32 or.

BIDAKURTZE DE ABAJO

VIDA CRUZE DE ABAJO, caseria de	1767	HO (IV)
VIDACRUZE DE ABAJO, caseria de	1804	Esk. (11), 123 or.
BIDACRUZE DE ABAJO	1809	1C13, 4489, 12 or.
VIDACRUZE DE ABAJO, termino de	1810	Esk. (9), 220 or.
BIDACRUZE DE ABAJO, caserio	1812	PC 2 (4/2), 11 or.

Ob.: 1k. BIDAKURTZEAZPIKOA.

BIDAKURTZE DE ARRIBA

VIDACRUZE DE ARRIBA, caseria de	1771	Hip. 7
BIDACRUZE DE ARRIBA, caseria de	1804	Esk. (11), 124 or.
BIDACRUZE DE ARRIBA, caserio	1812	PC 2 (4/2), 11 or.
VIDAGURUTZE ARRIBA, caseria de	1813	PC 2 (5/2), 5 or.

Ob.: 1k. BIDAKURTZEGAÑEKOA.

BIDAKURTZEAZPI

VIDACRUZE ASPI	1930	PL (7), 141 or.
BIDEKURTZEAZPI, caserio	1970	MUS, 5 or.
BIDECURTZE-AZPI, caserio	XX m.	JLA 10-371

Ob.: 1k. BIDAKURTZEAZPIKOA.

BIDAKURTZEAZPIKOA

VIDACRUZE-ASPICUA	1773	PC 2, 344 or.
BIDACRUZE ASPICOA	1773	PC 2, 358 or.
VIDACURCE ASPICOA	1808	PC 2 (4/2), 16 or.
VIDAGURUTZE ASPICOA, caseria de	1813	PC 2 (5/2), 4 or.
BIDACRUZE-ASPICUA	1871	1C16, 4519, 16 or.
BIDACRUZE ASPICUA	1889	PC 4 (9/4), 45 or.
BIRECRUCE-AZPICOA, puro raso / cereal	1945	AM, 324 or.
BIDE KURTZE AZPIKUA	1960	PL (13), 297 or.

BIREKURTZE ASPIKUE 23; 24

BIDAKURTZEGAÑA

BIDACRUZE-GAINA, caserio titulado de	1813	Hip. 8, 86 or.
BIDACRUZE-GAIÑ	1930	PL (7), 141 or.
BIDECRUZE GAÑE, per[tenecidos]	1945	AM, 53 or.
BIDECRUZE-GAÑE, cereal	1945	AM, 21 or.
BIDEKURTZE GAIN, caserio	1970	MUS, 5 or.
BIDACURTZE-GAIÑ, caserio	XX m.	JLA 10-371

Ob.: 1k. BIDAKURTZEGAÑEKOA.

BIDAKURTZEGAÑEKOA

VIDACRUCE-GAÑEKOA	1773	PC 2, 344 or.
BIDACRUCE GAÑEKOA	1773	Pc 2, 358 or.
VIDACRUTSE-GAÑEKOA, caseria de	1812	HO (X)
BIDACRUCE GAÑECUA, caserio titulado de	1813	Esk. (7), 9 or.
VIDACRUCE GAÑEKOA, caserio titulado de	1813	Esk. (7), 28 or.
BIDACRUCE-GAÑECUA	1871	1C16, 4519, 16 or.
BIDACRUCE GAÑEKOA, caseria	1897	1C16, 4519, 103 or.

BIREKURTZE GAÑEKUE 23; 24

Ob.: Baserría 1966an bota zen etxeak egiteko.

BIDEBIKO

BIDE BICO, pinal / monte bajo 1945 AM, 239 or.

BIDEPEIA

BIDEPEYA, pradera 1945 AM, 141 or.

BIDEZABALETA

BIDE-ZABALETA, pinal 1945 AM, 11 or.

BIRESABALTA 23 88-34 A

BIRESABALETA 25 88-34 A

BILINBALAN

VILINBALAN, fuente de 1742 T

BILINBALAN, fuente llamada 1778 HO (VIII), 54 or.

BILIMBALAN, puente de 1779 HO (VIII), 131 or.

BILIMBALAN, monte jaral titulado de 1811 Esk. (7), 372 or.

BILIMBALAM, un jaral en 1813 PC 2 (5/2), 4 or.

BILINBALAN, monte de 1830 Esk. (5), 108 or.

BILINVALAN, jaral titulado 1842 Hip. 9, 57 or.

BOLIMBALAN, un monte jaral titulado de 1846 Hip. 10, 26 or.

BILINBALAN, parage llamado 1847 Hip. 10, 34 or.

BILIN BALAUN, cereal / monte bajo 1945 AM, 126 or.

BILIN-BALAN, fuente 1980 Catal., 7 or.

BILINBALA 23 88-33 B

BILINBALAN 25 88-33 B

BILINBALE 26 88-33 B

BITARTE

VITARTE, termino de 1778 HO (VIII), 59 or.

CAMINO DE ALTZIBAR A EPELA

CAMINO CARRIL QUE DESDE LA CASERIA
DE ALCIVAR DIRIGE A DICHO TERMINO DE EPELA 1778 HO (VIII), 61 or.

CAMINO DE ARANGUREN

CAMINO QUE BA A ARANGUREN 1476 HO (1), 47 or.

CAMINO CARRIL QUE SE DIRIGE
AL CASERIO DE ARANGUREN 1851 Hip. 10., 98 or.

CAMINO DE ARBE

CAMINO DE ARBE 1980 Catal., 6 or.

CAMINO DE ARBE A EPELA

CAMINO QUE VAN DE ARRBE A EPELA, fasta el 1475 HO (1), 5 or.

CAMINO DE ARRANBIZKAR

CAMINO CARRIL QUE SE DIRIGE
AL TERMINO DE ARANBISCAR 1778 HO (VIII), 69 or.

CAMINO DE GARRATZ A EPELA

CAMINO CARRIL QUE SE TRANSITA PARA EL
TERMINO DE EPELA DESDE LA CASERIA DE GARRAZ 1778 HO (VIII), 65 or.

CAMINO DE ISASIBEGI

CAMINO DE SAN ANTOLIN, SABURDIA O YSASIBEGUI 1778 HO (VIII), 52 or.

CAMINO DE ITURRITXIPI

CAMINO CARRIL QUE TRANSITAN A YTTURRICHIPI 1778 HO (VIII), 52 or.

CAMINO DE YTURRICHIPI 1862 Hip. 1, 159 or.

CAMINO CARRETIL PARA YTURRICHIPE 1862 Hip. 1, 159 or.

CAMINO ITURRI CHIQUI 1945 AM, 126 or.

CAMINO DE KASKONATEGI A ARANGURENGOITIA

CAMINO QUE VAN DE CASTONATEGUI
A ARANGURENGOYTIA 1475 HO (1), 9 or.

CAMINO DE SAGURDIA

CAMINO DE SAN ANTOLIN, SABURDIA
O YSASIBEGUI 1778 HO (VIII), 52 or.

CAMINO SENDERO QUE SE DIRIGE
AL CASERIO NUEVO DE SABURDIA 1778 HO (VIII), 57 or.

CAMINO SABURDI 1945 AM, 333 or.

CAMINO DE ZABURDI 1980 Catal., 6 or.

CAMINO DE SAGURDIABARRI A ITURRITXIPI

CAMINO QUE DESDE EL CASERIO SABURDI-BERRI SE DIRIGE AL MONTE ITURRI-TXIPI	1980	Catal., 7 or.
--	------	---------------

CAMINO DE SAN ANTOLIN

CAMINO QUE VA A SAN ANTOLIN	1475	HO (1), 7 or.
CAMINO DE SAN ANTOLIN, SABURDIA O YSASIBEGUI	1778	HO (VIII), 52 or.

CASA HIERRO

CASA HIERRO	1970	MUS, 19 or.
-------------	------	-------------

Ob.: "Inmediatamente a la construcción de la Cerrajera Guipuzcoana, el Conde de Villafranca edificó para los obreros de la misma, diez viviendas que se sumaban a las ocho "Casa Hierro" construídas poco antes" (1970)

DOMINGO DE ERZEKIA

DOMINGO DE ERCEQUIA o ERREQUEA, termino de	1778	HO (VIII), 72 or.
--	------	-------------------

EGIAUNDI

EGIAUNDI	23	88-34 A
EGIAUNDI	23	88-34 A

Ob.: Bidegurutze ezaguna. Eta ondoan egin berri duten etxeari ere izen bera eman diote.

EISKARATE

EYSCARATE, mançanal de; en	1475	HO (1), 7 or.
EISCARATE, monte xaral en	1475	HO (1), 53 or.

ELKANO

ELCANO, fuente de	1862	Hip. 1, 144 or.
-------------------	------	-----------------

Ob.: Ik. ELKANOITURRI.

ELKANOITURRI

ELCANO YTURRI, castañal	1840	1C12, 4467, 1 or.
ELCANO YTURRI, termino de	1840	1C12, 4467, 1 or.
ELCANITURRI, castañal en	1869	HO (VI)
ELCANO-ITURRI, monte bajo elechal	1945	AM, 325 or.

ELTXUNAZABALETA

ELCHUNAZABALETA, en	1826	Hip. 8, 178 or.
ELCHUNAZABALETA, bajando en linea recta a	1826	Hip. 8, 178 or.

EPELA

EPELA, fasta la agoa de	1339	CDM-203, 213 or.
EPELA, arroyo de	1411	EAD-3, 19 or.

EPELA, arroyo que desciende por	1475	HO (1), 4 or.
EPELA, por partes de	1477	HO (1), 56 or.
EPELA, monte en el termino de	1579	MT
EPELA, los montes de	1661	AH
EPELA, los jaros de	1751	ZL, 122 or.
EPELA, barrena que llaman de	1812	HO (X)
EPELA, molino de	1813	PC 2 (5/2), 4 or.
EPELA, jaro llamado peñas de	1814	HO (X)
EPELA, tercera suerte llamada peñas de	1825	Esk. (7)
EPELA, rio nombrado de	1827	Hip. 2, 28 or.
EPELA, monte jaral de	1832	Esk. (5), 182 or.
EPELE, el molino de	1846	Hip. 10, 21 or.
EPELE, el rio	1852	Hip. 10, 104 or.
EPELE, montazgo titulado	1853	Hip. 10, 144 or.
EPELE, afluente	1921	GGPV, 93 or.
EPELE	1930	PL (7), 149 or.
EPELE, casa	1945	AM, 12 or.
EPELE, rio	1945	AM, 12 or.
EPELE, camino	1945	AM, 12 or.
EPELE, pinal / monte bajo	1945	AM, 12 or.
EPELE, monte bajo jaral	1945	AM, 38 or.
EPELE	1960	PL (13), 307 or.

EPELE 23; 26; 21; 25 88-26 D

EPELABIDEGAIN

EPELE-BIDEGAIN, pinal / monte bajo 1945 AM, 36 or.

EPELE BIDEGAÑ 23 88-34 A

EPELAEITXUNAZABALETA

EPELE ELCHUNA ZABALETA, monte alto robledal 1945 AM, 217 or.

EPELAURSALTO

EPELE UR SALTO, pinal / monte bajo 1945 AM, 134 or.

EPELERREKA

EPELERRECA, termino que dicen	1792	Esk. (16), 22 or.
EPELE-ERRECA, regata denominada	1810	HO (X)
EPELERRECA, molino de	1825	Hip. 8, 154 or.
EPELERRECA, monte jaral de	1842	Hip. 9, 55 or.
EPELE-ERRECA, termino de	1844	Hip. 9, 87 or.
EPELERRECA, riachuelo llamado	1846	Hip. 10, 13 or.
EPELE-ERRECA, la caseria y molino de	1847	Hip. 10, 35 or.
EPELE ERRECA, termino de	1858	Hip. 1, 38 or.

EPELDE ERRECA, monte jaral de	1858	Hip. 1, 25 or.
EPELE-ERRECA, (camino vecinal)	1899	AZ
EPEL ERRECA, pinal / pradera	1945	AM, 122 or.
EPELE-ERRECA, monte bajo jaral	1945	AM, 334 or.
<i>EPELERREKA</i>	21; 23; 26	88-26 AD
<i>EPELERREKA</i>	23; 25; 26	88-34 A
EPELERROTA		
EPELERROTA, caserio	1849	JLA 13-475
EPELERROTA, casa de labor	1857	Nom., 126 or.
BARRENA-ZAR (EPEL-ERROTA), caserio	XX m.	JLA 10-371
<i>OH.: Ik. BARRENAZAR.</i>		
ERDIKO SAILA		
<i>ERDIKO SAILLE</i>	23	88-34 A
ERREKAALDE		
ERRECA ALDE, cereal / pradera	1945	AM, 245 or.
ERREKABELTZ		
<i>ERREKABELTZ</i>	27	88-34 B
<i>Ob.: Ik. URBALTZ.</i>		
ERREKEA		
DOMINGO DE ERCEQUIA o ERREQUEA, termino de	1778	HO (VIII), 72 or.
ERRIATX		
<i>ERRIATX</i>	24	88-34 A
ERROMARATXO		
<i>ERROMARATXO</i>	26	88-34 A
ESIZARRETA		
ERIZARRETA, monte alto	1945	AM, 294 or.
<i>ESISARRETA</i>	21	
ESTRADA, LA		
ESTRADA, dos huertas en la	1813	PC 2 (5/2), 6 or.
ESTRADAGAÑA		
ESTRADA GAÑE, huerta	1945	AM, 141 or.

ESTRADAGAÑE, pradera	1945	AM, 141 or.
ESTRADA GAÑE, cereal	1945	AM, 141 or.
ETXABURU		
ECHABURU, monte bajo	1945	AM, 134 or.
ETXEAURRE		
ECHE AURRE, cereal / pradera	1945	AM, 360 or.
ECHE AUREA, monte bajo	1945	AM, 341 or.
ETXEAZPIA		
ECHE-AZPIA, cereal / monte alto / monte bajo	1945	AM, 121 or.
ETXEBURU		
ECHE BURU, cereal / pradera	1945	AM, 360 or.
ETXEINGURUA		
ECHE INGURUA, huerta / cereal / pradera	1945	AM, 234 or.
ETXEONDO		
ECHEONDO, huerta / cereal / pradera / pinal	1945	AM, 196 or.
ECHE ONDO, cereal / pradera	1945	AM, 126 or.
ECHEONDO, pradera	1945	AM, 12 or.
ETXEONDOA		
ECHEONDUA, pradera / cereal	1945	AM, 12 or.
ECHEONDUA, cereal	1945	AM, 323 or.
ETXEONDOBASO		
ECHEONDO-BASO, pinal / pradera manzanal	1945	AM, 239 or.
ETXEONDOOLATXO		
ECHE ONDO OLACHO, huerta / cereal	1945	AM, 135 or.
ETXEOSTE		
ECHE-OZTE, cereal / monte alto	1945	AM, 121 or.
ETXEZARRETA		
SAGASTI-ETXE o ETXEZARRETA, finca de	1980	Catal., 11 or.
ETXESARRETA	24; 23	88-34 A

Ob.: Gaur honela deitzen zaio botata dagoen baserri eta inguruari. Bere benetako izena, dena den, SAGASTIETXE zen.

ETXEZARRETABASOAK

ETXESARRETA BASUEK 24; 23 88-34 AB

Ob.: Baso sail handia, 80 bektarea ingurukoa (1945eko amilaramenduetan SAGASTIECHEA da baso bonen izena).

ETXEZARRETAKO PUNTA

ETXESARRETAKO PUNTIE 24 88-34 B

ETXESARRETA PUNTIE 27 88-34 B

FRAILLEBASOPOTO

FRAILE BASO POTO, monte bajo jaral y argomal 1945 AM, 132 or.

FRAILLEBASOPOTO 24 88-34 D

GALTZADABURUAK

CALZADABURU, jaral titulado 1811 Esk. (7), 381 or.

CALZADABURU, el jaral de 1814 HO (X)

AZUELAGAIN 6 CALZADABURU, término titulado 1852 Hip. 10, 115 or.

GALTZARA BURUEK 24 88-42 A

GALTZADAERREKA

CALZADA ERREKA, monte de 1860 Hip. 1, 92 or.

CALZADA ERREKA, regata de 1860 Hip. 1, 91 or.

GALTZADAGAÑA

CALZADAGAÑA, montes llamados 1778 HO (VIII), 74 or.

CALZADAGAIN, monte de 1814 HO (X)

GALTZARAGAÑ 28 88-42 A

GALTZAAGAÑE 31 88-42 A

GALTZADAPEIA

CALZADABEYA, un monte jaral situado en el termino de 1829 Hip. 8, 212 or.

GALZAPEYA, montazgo titulado 1853 Hip. 10, 144 or.

CALZADAPIA, montes jarales titulados 1855 Hip. 10, 179 or.

CALZADAPEIA, monte jaral 1856 Hip. 10, 194 or.

CALZADAPEYA, monte jaral de 1860 Hip. 1, 75 or.

CALZADA PEA, cereal 1945 AM, 134 or.

CALZADA PEYA, pradera / cereal 1945 AM, 131 or.

Ob.: "confinante por oriente y norte con camino publico antiguo que de esta villa ba a la de Oñate (ik. ERREPIDE), por medio dia con regata que baja de la Ante Yglesia de Vedona, y por poniente con el robleal de Osiaga" (1829)

GARRATZ

GARRAS, Pero (deitura)	1461	EAD-12, 1 or.
GARRAS / GARRAZ, Juan (deitura)	1475	HO (1), 4 or.
GARRAZ, caseria de	1619	T
GARRAS, caseria de	1731	HO (III), 56 or.
GARRAS, monte jaral en el termino de	1731	HO (III), 60 or.
GARRATZ	1773	PC 2, 343 or.
GARRATS	1773	PC 2, 358 or.
GARRATZE	1808	PC 2 (4/2), 16 or.
GARRATZ, caserio	1812	PC 2 (4/2), 11 or.
GARRATS, caseria de	1812	HO (X)
GARRATCE, caserio	1849	JLA 13-475
GARRATZE, casa de labor	1857	Nom., 126 or.
GARRATX	1960	PL (13), 306 or.
<i>GARRATZ</i>	23	88-34 A
<i>GARRATZE</i>	24	88-34 A

GARRATZEKOA

GARRATSECOA	1809	1C13, 4489, 11 or.
GARRATSECOA, caseria de	1810	HO (X)

Ob.: Ik. GARRATZ.

GARRATZESTRADA

GARRATS-ESTRADA, (camino vecinal)	1899	AZ
-----------------------------------	------	----

GARRAZBURU

GARRAZBURU, termino de	1810	Hip. 8, 41 or.
GARRATS-BURU, termino denominado Otaerre y	1810	HO (X)
GARRAZ BURU, termino de	1814	HO (VI)
GARRAZBURU, termino de	1825	Hip. 8, 152 or.
GARRAZBURU, termino llamado de Otaerre y	1829	Hip. 8, 209 or.
GARRAZBURU, termino llamado Otaherre y	1833	Hip. 9, 20 or.
GARRAZBURU, terreno montazgo jaral titulado Oterre y	1854	Hip. 10, 160 or.
GARRAZBURU, el [terreno...] de Otaerre y	1854	Hip. 10, 160 or.
GARRASBURU, termino de Otaerre y	1861	Hip. 1, 118 or.

GARRAZTALDE

GARRAZT ALDE, pradera / cereal	1945	AM, 131 or.
--------------------------------	------	-------------

GARRAZTALDEBURU

GARRAZT-ALDEBURU, monte bajo jaral	1945	AM, 131 or.
------------------------------------	------	-------------

GARTZIAASTEISAGASTIA		
GARÇIA ASTEYSSAGASTIA, el mançanal que suelen dezir	1475	HO (1), 8 or.
GASTANAUNDI		
GASTAÑA-AUNDI, pinal / monte alto / monte bajo	1945	AM, 121 or.
<i>GASTANAUNDI</i>	23	88-34 A
GASTANETXEBURU		
GASTAN-ECHEBURU, pradera / monte bajo jaral	1945	AM, 135 or.
GASTAÑABASOAUNDI		
GASTAÑA BASO AUNDI, pinal	1945	AM, 134 or.
GASTAÑABASOETXE		
GASTAÑA BASO ECHE, monte bajo	1945	AM, 134 or.
GASTAÑADOIA		
<i>GASTAÑOIXE</i>	23	88-34 A
<i>GASTAÑOIXE</i>	25	88-34 A
GASTAÑETXE		
GASTEÑ ECHE, monte bajo elechal	1945	AM, 131 or.
GOIKO BIDEA		
GOICOBIDEA, desde	1826	Hip. 8, 178 or.
GOICOBIDEA, porcion citada de	1826	Hip. 8, 178 or.
GOICOBIDEA, mojon llamado	1826	Hip. 8, 178 or.
GOICOBIDEA, camino de	1826	Hip. 8, 178 or.
GOIKO ETXETXOA		
GOICOECHECHUA, jaro	1945	AM, ,140 or.
GOIKO SOLO		
<i>GOIKOSOLO</i>	25	88-34 AD
HIDALGOBASOAK		
HIDALGOBASO, Dehesa de San Anttolin e	1773	1C15, 4511, 57 or.
YDALGOBASO, Jaro de	1773	1C15, 4511, 57 or.
HIDALGOS, monte jaro de	1774	1C15, 4511, 58 or.
YDALGOBASO, monte jaral titulado	1775	Hip. 7
YDALGOBASO, jaral (...) que se titula	1779	HO (VIII), 160 or.
YDALGOBASO, castañal llamado	1805	Esk. (11), 90 or.
HIDALGO-VASO, jaro de	1809	ZL
YDALGOBASO, termino de	1810	HO (X)

YDALGOS, los montes de	1811	Hip. 8, 54 or.
YDALGO VASO, el robledal de	1822	HO (IX)
YDALGOBASOS, montes de	1826	Hip. 8, 157 or.
YDALGO VASOS, termino de	1829	Hip. 8, 209 or.
HIDALGOBASOS, monte jaral de	1833	Esk. (5), 147 or.
YDALGOS, montes que llaman de	1836	1C15, 4512, 6 or.
YDALGO-BASO, el [jaro] denominado	1843	1C15, 4512, 13 or.
HIJOS-DALGO, monte jaral de los	1851	Hip. 10, 98 or.
YDALGOBAZOS, terrenos de	1854	Hip. 10, 160 or.
HIDALGO-BASOS, terrenos conocidos con el nombre de	1861	Hip. 1, 118 or.
HIDALGO-BASOS, montes titulados	1885	1C16, 4517, 47 or.
HIDALGO, pinal	1945	AM, 10 or.
HIDALGO BASO, pradera	1945	AM, 311 or.
IDALGOBASUE	23	88-33 BE
IDELGO BASUEK	24	88-34 D

Ob.: "... habiendo obligado los franceses a cortar dos retazos del jaro de Hidalgo vaso, sobre Casconategui, y sobre la Presa de Cigorrola para aclarar el monte..." (1809).

Hemen denak batera jarri baditugu ere, esan behar da bi HIDALGOBASOAK daudela Musakolan, bata Aranguren aldean eta bestea bestaldean, Obenerrekatik Musakola aldera.

HIDALGOPOTO

HIDALGO-POTO, pinal / monte alto / monte bajo	1945	AM, 24 or.
---	------	------------

IBAIONDO

IBAIONDO	23; 24	88-34 AD
----------	--------	----------

IBARZABAETA

YBARZABAETA, termino de	1778	HO (VIII), 52 or.
-------------------------	------	-------------------

IBINARRIKORTA

YBINARRIKORTA, jaral llamado al presente	1738	T
--	------	---

Ob.: "El dicho monte jaral llamado en lo antiguo Alonsocorta y al presente Ybinarricorta" (Maria Antonia Trinidad de Ybinarriren testamentuaz ari da) (1738)

ILLARRITXOTA

ILLARRITXOTA	27	88-34 B
--------------	----	---------

INTXUNDUIZABAL

YNCHUNDUY-ZABAL, en el punto de	1852	Hip. 10, 104 or.
YNCHUNDUY-ZABAL, punto denominado de	1862	Hip. 1, 139 or.

IÑARRAGORRI

YLLARRAGORRI, la regatilla de	1846	Hip. 10, 26 or.
-------------------------------	------	-----------------

YLLARRAGORRI, la regatilla de	1847	Hip. 10, 39 or.
YNAÑAGORRI, pinal / monte bajo	1945	AM, 239 or.
<i>IÑARRAGORRI</i>	34	
IRUBIDE		
IRUBIDE, casa	XX m.	JLA 10-371
ISASI		
YSACI, plantas del termino de	1876	1C16, 4516, 82 or.
YSACI, el lado de	1880	1C16, 4516, 121 or.
YSASI, la parte de	1880	1C16, 4516, 124 or.
ISASIALDE		
ISASIALDE, casa y caseria de	1773	Hip. 7
YSASIALDE, caseria de	1783	Hip. 7
ISASIARROA		
<i>ISESIARRUE</i>	23	88-33 B
ISASIBEGI		
YSASIBEGUI, caseria de	1778	HO (VIII), 52 or.
YSASIBEGUI, termino de	1778	HO (VIII), 57 or.
ISTINGAERREKA		
ISTINGO ERRECA, pinal	1945	AM, 135 or.
<i>ISTINGAERREKA</i>	23	88-34 A
<i>ISTINGAERREKA</i>	23	88-34 A
ITTURRITXIPI		
YTURRICHUPI, termino de	1741	ZL
YTURRICHUPI, Prado de	1751	ZL, 122 or.
YTURRICHUPI, alto de	1779	HO (VIII), 118 or.
YTURRICHUPIE, jaro de	1779	HO (VIII), 133 or.
ITURRICHUPI, el [monte] de	1802	DGHE-III, 31 or.
YTURRICHUPI, monte jaral de	1811	Esk. (7), 371 or.
YTURRICHUPI, en	1814	HO (X)
YTURRICHUPI, senda de	1827	Hip. 8, 182 or.
YTURRICHUPI, montazgo titulado	1853	Hip. 10, 144 or.
YTURRICHUPI, monte jaral del termino de	1856	Hip. 10, 194 or.
ITURRICHUPI, cumbre	1945	AM, 333 or.
ITURRICHUPI, monte bajo elechal	1945	AM, 273 or.
ITURRI CHIQUI, pinal / monte bajo	1945	AM, 126 or.
ITURRITXIPI, minas de hierro de	1975	VALLE (I), 65 or.

ITURRI-TXIPI, monte	1980	Catal., 7 or.
<i>ITTURRITXIPI</i>	23	88-25 E
<i>ITXURRITXIPI</i>	26	88-25 E
ITTURRITXIPIKO GAINA		
<i>ITTURRITXIPIKO GAÑE</i>	23	88-25 E
<i>ITXURRITXIPI GAÑE</i>	26	88-25 E
ITTURRITXOPOTOA		
<i>ITTURRITXO POTUE</i>	24	88-34 D
ITURRIPOTO		
ITURRI-POTO, fuente	1980	Catal., 6 or.
ITURRONDOA		
<i>ITTURRONDUE</i>	24	88-34 D
ITXASOA		
YSASO, mançanal de la parte de	1475	HO (1), 6 or.
YSASO, en Sagardia de la casa fas a	1475	HO (1), 6 or.
<i>ITXASUE</i>	26	88-33 B
ITXASOGAÑA		
<i>ITXASU GAÑE</i>	26	88-25 E
ITXASONDO		
EICHASONDO, heredad puntto de	1741	1C13, 4488, 50 or.
YCHASONDO	1773	PC 2, 343 or.
YSASONDO, su caseria se intitula	1778	HO (VIII), 99 or.
YCHASONDO, caserio	1812	PC 2 (4/2), 11 or.
YCHASONDO, heredad en	1813	PC 2 (5/2), 6 or.
ICHASONDO, casa de labor	1857	Nom., 126 or.
YCHASONDO, caserio	1887	PC 4 (7/4)
ECHASONDO, caserio	1945	AM, 24 or.
ICHASONDO, puro raso	1945	AM, 323 or.
ITSAS-ONDO, caserio	1970	MUS, 5 or.
ICHAS-ONDO, caserio	XX m.	JLA 10-371
<i>ETXESONDO</i>	23; 24	

Ob.: Baserría 1966an bota zen etxebizitzak egiteko.

ITXASONDOALDE

ICHASONDO ALDE, cereal 1945 AM, 245 or.

ITXASONDOKO ESTRADA

YCHASONDOCO ESTRADA, (camino vecinal) 1899 AZ

KAMIÑONDO

CAMIÑ ONDO, cereal 1945 AM, 311 or.

KANTERAZARBASOAK

KANTERASAR BASUEK 23 88-34 D

Ob.: Ik. KANTERAZARRETA.

KANTERAZARRETA

KANTERASARRETA 24 88-34 D

Ob.: Hau eta KANTERAZARBASOAK bat dira.

KASKONATEGI

CASCONATEGUI, el prado de 1475 HO (1), 9 or.

GASCONATEGUI, el prado de 1475 HO (1), 10 or.

CASCONATEGUI, Cesáreo (deitura) *1530 PHG, 143 or.

CASCONATEGUI, caseria de *1577 PHG, 482 or.

CASCONATEGUI, caseria de 1578 MT

CASCONATEGUI, castañal de la casa de 1650 EF, 41. gaia

CASCONATEGUI, la casa y caseria y tierras
y castaños y robredal de 1671 1C4, 4281, 3 or.

CASCONATEGUI, jaral en el termino de 1731 HO (III), 61 or.

CASCONATEGUI 1773 PC 2, 342 or.

CASCONATEGUI, la casa y caseria de 1789 OM, 3 or.

ARROAGA ó CASCONATEGUI, caseria de 1818 Esk. (9), 32 or.

CASCONATEGUI, caserio nombrado 1854 Hip. 10, 147 or.

CASCONATEGUI, caserio nombrado 1855 Hip. 10, 169 or.

ARRUAGUE (CASCONÁTEGUI), caserio 1887 PC 4 (7/4)

CASCONATEGUI (ARRUENA), caserio XX m. JLA 10-371

KASKONATEGI 23; 24

Ob.: Hau da duela gutxi botatako baserriaren izen zaharra. ARRUAGE izena ere agertzen da paperetan eta oraintsu ARRUENA. Ik. ARRUENA.

Bestalde, eta ondoren datozen izen desberdinek besterik pentsaraz badezakete ere, KASKONATEGI izenarekin bi baserri besterik ez direla izan uste dut.

KASKONATEGI DE ABAJO

CASCONATEGUI DE ABAJO 1809 1C13, 4489, 11 or.

CASCONATEGUI DE ABAJO, caserio 1812 PC 2 (4/2), 11 or.

KASKONATEGI DE ARRIBA

CASCONATEGUI DE ARRIBA 1809 1C13, 4489, 12 or.

CASCONATEGUI DE ARRIBA, caserio 1812 PC 2 (4/2), 11 or.

KASKONATEGI MENOR

CASCONATEGUI MENOR, el caserio de 1856 Hip. 10, 188 or.

Ob.: Ik. KASKONATEGTXIKI.

KASKONATEGI NUEVO

CASCONATEGUI NUEVO, caseria de 1813 PC 2 (5/2), 4 or.

Ob.: Ik. KASKONATEGIETXEBARRI.

KASKONATEGI PRIMERO

CASCONATEGUI 1ª vivienda 1871 1C16, 4519, 16 or.

CASCONATEGUI 1º 1930 PL (7), 147 or.

KASKONATEGI SEGUNDO

CASCONATEGUI 2ª vivienda 1871 1C16, 4519, 16 or.

CASCONATEGUI 2º 1930 PL (7), 148 or.

KASKONATEGI VIEJO

CASCONATEGUI VIEJO, caseria de 1813 PC 2 (5/2), 4 or.

KASKONATEGIAUNDI

KASKONATEGUI AUNDI (ARRUENA), caserio 1970 MUS, 5 or.

KASKONATEGIETXEBARRI

CASCONATEGUI ECHEVARRI, caseria de 1836 1C15, 4512, 7 or.

KASKONATEGITXIKI

CAZCONATEGUI-CHIQUIA, caseria de 1847 Hip. 10, 37 or.

KASKONATEGUI TXIKI (AIZERIKUA), caserio 1970 MUS, 5 or.

KATAIDE

CATAIDE, casa y caseria de 1731 HO (III), 71 or.

CATAIDE, castaño en el termino de 1731 HO (III), 68 or.

CATAIDE, martinete de acero 1773 PC 2, 343 or.

CATHAIDE, caseria de 1795 Esk. (15), 10 or.

CATAYDE 1808 PC 2 (4/2), 16 or.

CATAIDE, Martinete de 1808 Hip. 8, 34 or.

CATAIDE, dos jaros en; heredades en 1813 PC 2 (5/2), 4 or.

CATAIDE, Martinete fábrica de acero de	1831	Esk. (5), 22 or.
CATAIDE, Ferreria de	1831	Esk. (5), 104 or.
CATAIDE, caserio	1887	PC 4 (7/4)
CATAIDE, Fábrica y orno de cementación de acero	1887	PC 4 (7/4)
CATEIDE, caserio	1945	AM, 36 or.
CATAIDE, cereal / pradera manzanal	1945	AM, 341 or.
ARANA (KATAIDE), caserio	1970	MUS, 5 or.
ARANA (KATAIDE), caserio	XX m.	JLA 10-371

KATAIDE 23

KATAIRE 24

Ob.: Baserria zegoen tokian orain industrialdea dago.

KATAIDEALDEKO SOLOA

CATAIDE ALDECO-SOLOA, pradera / cereal 1945 AM, 96 or.

KATAIDEBARRENA

CATAIDE-BARRENA, Fábrica de acero 1857 Nom., 126 or.

KATAIDEESTRADA

CATAIDE ESTRADA, (camino vecinal) 1899 AZ

KATAIDEETXE

CATAIDE-ECHE, casa de labor 1857 Nom., 126 or.

Ob.: Ik. KATAIDE.

KORDILLEREA

KORDILLERIE 24 88-34 DE

KORDILLERAKO PUNTA

KORDILLERAKO PUNTIE 24 88-34 E

KORTAPOTO

CONTAPOTO, paraje llamado 1860 Hip. 1, 76 or.

KORTAPOTO 24 88-34 DE

LARRINPE

LARRIMPE, pradera / cereal 1945 AM, 141 or.

LEORPETA

LIORPETA 26 88-25 E

LEUNDIA

LEUNDIE 24 88-34 D

LOOBIDEKURTZE

CRUZERO DE LORO, termino de Chozaburu ó 1876 1C16, 4516, 85 or.
 CRUZERO DE LORO, término de 1887 1C16, 4517, 90 or.

LOROBIREKURTZE 23; 25 88-33 B
LORO BIREKURTZE 29 88-33 B

LUBANZARRETA

LUBANSARRETA 23; 26 88-25 E
LUBANSARRETA 23; 26 88-26 D

LUBARRIA

LUBARRIXE 23 88-34 A
LUBARRIXE 24 88-34 D

Ob.: Izen bera bi leku adierazteko. Bat pinadia, eta bestea zelai eta sasia.

LURGORRI

LURGORRI 26 88-34 A

MADALENA

MAGDALENA 1808 PC 2 (4/2), 17 or.
 MAGDALENA, Casa de 1809 1C13, 4489, 12 or.
 MAGDALENA, casa de la 1812 PC 2 (4/2), 11 or.
 MAGDALENA, castañal de la 1812 HO (X)

MADALENASAGASTI

MADALENA SAGASTI, el monte que dizen 1475 HO (1), 10 or.
 MADALENA, mançanal de la 1475 HO (1), 16 or.
 MADALENA, mancanal de la 1603 1C6, 4337-112, 291 or.

MARKINAGASTAÑADUI

MARQUINA GASTANADUI, termino de 1755 ZL, 127 or.
 MARQUINA GASTAÑADUI, termino de 1757 ZL, 191 or.
 MARQUINA GASTAÑADUI, castañal llamado 1778 HO (VIII), 43 or.
 MARGAZTAÑADUY, castañal titulado 1779 HO (VIII), 106 or.

MARTINBASO

MARTIN BASO, monte bajo 1945 AM, 135 or.

MARTXALETADUISAGASTI

MARCHALETADUY SAGASTI, lugar donde dizen 1475 HO (1), 12 or.

MAXUA		
AGUERRE-ETXEBARRI (MAXUA), fuente	1980	Catal., 6 or.
<i>Ob.: Ik. MAXUENA.</i>		
MAXUENA		
MAXUENA	29; 23; 24	88-33 E
<i>Ob.: Ik. AGIRRETXEBARRI.</i>		
MEDIKUTXAREA		
MEDIKO TXARIE	23	88-34 D
MEDIKU TXARIE	24	88-34 D
MENDIKUTEREN BASOA		
MENDIKUTEN BASUE	24	88-34 D
MERKADERZELAI		
MERCADER ÇELAY, un prado que dize	1475	HO (1), 9 or.
MERCADER ÇELAYS, los dichos	1475	HO (1), 9 or.
METALITURRI		
METALITTURRI	24	88-34 D
<i>Ob.: Gaur erdi galdua dagoen iturria.</i>		
MINTEGIA		
MINTEGUIA, cereal	1945	AM, 323 or.
MIÑAARROA		
MIÑAARRUE	26	88-34 AD
<i>Ob.: Bebean lautadatxo (putzu bandi bai zegoen garai batean) eta handik gora artoa. Beste lekuko batek "BALTZIE" esaten dio. Ik. BALTSEA.</i>		
MITETALDE		
MICHETALDE, monte bajo	1945	AM, 121 or.
MITTETALDE	23; 26	88-34 A
MINTTETALDE	25	88-34 A
MOJATEGI		
MONJATEGUI, Sancho de (deitura)	1475	HO (1), 7 or.
MOJATEGUI, Sancho de (deitura)	1475	HO (1), 56 or.
MONJATEGUI, casa de	*1535	PHG, 397 or.
MOJATEGUI, caseria de	*1566	PHG, 487 or.

MONJATEGUI, casa y caseria de	1731	HO (III), 61 or.
MONXATEGUI, caseria de	1773	Hip. 7
MOXATEGUI, termino de	1773	KO
MOJÁTEGUI	1773	PC 2, 358 or.
MOJATEGUI, caseria titulada	1804	Esk. (11), 124 or.
MOJÁTEGUI, casa de labor	1857	Nom., 127 or.
MONJATEGUI (MOJATEGUI), caserio	1970	MUS, 5 or.
MONJATEGUI (1), fuente	1980	Catal., 6 or.
MONJATEGUI (2), fuente	1980	Catal., 6 or.

<i>MOJATEI</i>	25	88-34 D
<i>MOJATEI</i>	25; 23; 24	88-34 D

MOJATEGI DE ABAJO

MOJATEGUI DE ABAJO, casa de	1770	Hip. 7
MONXATEGUI DE ABAJO, caseria de	1776	Hip. 7

MOJATEGI DE ARRIBA

MONXATEGUI DE ARRIBA, caseria de	1776	Hip. 7
----------------------------------	------	--------

MOJATEGIESTRADA

MOJATEGUI ESTRADA, (camino vecinal)	1899	AZ
-------------------------------------	------	----

MOJATEGIETXEBARRI

MOGATEGUI-ECHEVARRI, caseria de	1778	HO (VIII), 59 or.
MOJATEGUI DE ECHEVARRI, caseria de	1779	HO (VIII), 136 or.
MOJATEGUI ECHEVARRI, caseria de	1779	HO (VIII), 136 or.

MOJATEGIKO ITURRIA

<i>MOJATEIKO ITTURIXE</i>	25	88-34 A
---------------------------	----	---------

MONDRAGOETXARA

MONDACHARA, monte bajo	1945	AM, 36 or.
MONDRAOCHARA, monte bajo	1945	AM, 196 or.

<i>MONDRATXARA</i>	23	
--------------------	----	--

MUSAKOLA

MUSACOLA, las tierras de	1461	EAD-13, 1 or.
MUSACOLA, en	1475	HO (1), 4 or.
MUSACOLA, Juan de Çavaleta de	1593	1C6, 4337-44, 100 or.
MUSACOLA, terminado de	1602	T
MUSACOLA, Valle de	1627	T
MUZACOLA, barriada de	1738	T
MUSACOLA, Varrío de	1791	OM, 90 or.

MUSÁCOLA, barrio de	1830	Esk. (5), 121 or.
MUSÁCOLA, barrio de	1871	1C16, 4519, 2 or.
MUSACOLA, pinal / monte bajo elechal	1945	AM, 71 or.
MUSAKOLA	23; 25; 26	88-34 ABDE
MUSIKOLA	24	88-34 ABDE

OBENERREKA

OGUENERRECA, la terçia parte de los montes e tierras (...) en	1466	1C1, 4159-1, 6 or.
OGUENERRECA, la casa de	1475	HO (1), 14 or.
OGUENERRECA, en	1483	HO (1), 25 or.
OGUENERRECA, Pedro (deitura)	*1500	PHG, 416 or.
OGUENHERREQUEA, heredad de	1587	1C11, 4427, 2 or.
HOGUENHERRECA, termino do dizen	1587	1C11, 4427, 3 or.
OGUENHERRECA, hacienda de	1587	1C11, 4427, 2 or.
OGUENERRECA, terminado de	1593	1C7, 4346-81, 243 or.
OJENERRECA, casa y caseria de	1633	1C7, 4346-85, 258 or.
OGUENERRECA, casa y caseria de	1633	1C7, 4346-85, 263 or.
OVENERRECA, la caseria de	1731	HO (III), 49 or.
OBENERRECA, termino concejil de sobre	1768	ZL, 198 or.
OBENERRECA	1773	PC 2, 5 or.
OVENERRECA, termino de	1778	HO (VIII), 47 or.
OBEN-ERRECA, dos jaros en	1813	PC 2 (5/2), 5 or.
OBENERRECA, casa de labor	1857	Nom., 127 or.
OBENERRECA, caserio	1887	PC 4 (7/4)
OGUENARREKA, (toponímico de)	1975	MSC, 139 or.

Ob.: Baserría 1899an sute batek guztiz erauzi zuen. OBENERREKA izena kale bati ematen zaio orain. Izenari dagokionez, garbi ikusten da XVIII. menderarte OGENERREKA zela eta ez gaurko OBENERREKA.

OGENKO IBAIA

OGENCOYBAYA, las huertas que el avya en el logar llamado	1462	1C1, 4154, 1 or.
--	------	------------------

Ob.: Ez da ziurra Musakolakoa den, baina OBENERREKArekin izan dezakeen zerikusiatatik bementxe sartzea erabaki dut.

OLABESAGASTI

OLABE SAGASTI	1475	HO (1), 7 or.
OLABESAGASTI, vendieron a (...) la mitad de	1477	HO (1), 69 or.
OLAVESAGASTI, vendieron a (...) la mitad de	1477	HO (1), 69 or.

*Ob.: "E sobre Onnaty Sagasti, que es agora monte de Martin de Onnati, que senia empachado muy grand parte de la tierra e monte faz arriba, diciendo que era Olabe Sagasti" (1475)
"Sagurdia" inguruan zegoen lur hau.*

OLAETXE

OLAECHE	1773	PC 2, 344 or.
OLAECHEA	1817	Esk. (9), 130 or.

OLAKO ETXE

OLACO ECHE, cereal / pradera	1945	AM, 129 or.
------------------------------	------	-------------

OLAKOETXEBARRI

OLACO-ECHEVARRI	1773	PC 2, 358 or.
OLACOECHVARRI, caserío	1849	JLA 13-475
OLACO-ECHEBERRI, casa de labor	1857	Nom., 127 or.
OLACO-ECHEVARRI	1871	1C16, 4519, 16 or.
OLACO-ECHEVARRI, caserío	1887	PC 4 (7/4)
OLACHO-ECHEBARRI, caserío	XX m.	JLA 10-371

Ob.: Baserri hau botata dago.

OLATXO

OLACHO, martinete	1773	PC 2, 344 or.
OLACHO	1889	PC 4 (9/4), 47 or.
OLACHO	1930	PL (7), 150 or.
OLACHO, caserío	1945	AM, 227 or.
OLATXO, caserío	1970	MUS, 5 or.
OLACHO, fuente	1980	Catal., 6 or.
OLACHO, ferrería de	1981	JLA 12-469
OLACHO, fábrica de cordelería de	1983	APUN, 143 or.

OLATXO 23; 24

Ob.: Baserria botata dago. "Tras haber sido una ferrería, a primeros del siglo actual abre sus puertas a una empresa denominada Hilados de Yute que perdura hasta el año 1910 (...). Posteriormente se transforma en soguería, en la que se fabricaban cordales y maromas para barcos. Pero, al ver el poco éxito obtenido en la fabricación de sogas, es convertida en fábrica de piensos, que duró, asimismo, muy poco tiempo, cerrándose el año 1923. Nuevamente, año 1940, acoge bajo su techo la fábrica de mosaicos OMU" (1970)

OLATXO SEGUNDO

OLACHO 2°	1930	PL (7), 150 or.
-----------	------	-----------------

OLATXONDO

OLACHO ONDO, cereal / monte bajo elechal / pradera	1945	AM, 234 or.
OLACHO ONDO, pinal / pradera manzanal	1945	AM, 239 or.

OLATXONDO 25 88-34 A

OLAZARRA

OLAZARRA, ferrería de Zaldibar, llamada 1987 ARRA, 15 or.

Ob.: 1869ko kontuez ari da (1987)

OÑATISAGASTI

ONNATY SAGASTI, sobre 1475 HO (1), 7 or.

Ob.: Ik. OLABESAGASTI.

OSIÑAGA

OSINAGA, el Monte conocido con el nombre de jaros de 1871 1C16, 4519, 2 or.

OSINAGA, pinal / monte bajo 1945 AM, 34 or.

OXINAGA, pinal 1945 AM, 132 or.

OSIÑAGAKO TONTORRA

OXIÑAKO TONTORRA 28; 24 88-34 D

OSIÑALDE

OSINALDE 1930 PL (7), 152 or.

OSINALDE, huerta / cereal 1945 AM, 27 or.

OXIÑALDE, monte bajo jaral / elechal 1945 AM, 7 or.

OXINALDE, pinal / monte bajo 1945 AM, 98 or.

OSIÑALDE 1960 PL (13), 204 or.

OSINALDE, caserio 1980 Catal., 7 or.

OXIÑ-ALDE, caserio XX m. JLA 10-371

OXIÑALDE 23; 28 88-34 D

OTAERRE

OTAERRE, en los terminos de 1749 M, 11 or.

OTAERRE, en los terminos de 1810 Hip. 8, 11 or.

OTAERRE Y GARRATS-BURU, termino denominado 1810 HO (X)

OTA ERRE, terrenos jarales de los terminos de 1814 HO (VI)

OTAERRE Y GARRAZBURU, termino llamado de 1829 Hip. 8, 209 or.

OTAHERRE Y GARAZBURU, termino llamado 1833 Hip. 9, 20 or.

OTERRE Y GARRAZBURU, terreno montazgo jaral titulado 1854 Hip. 10, 160 or.

OTAERRE Y GARRAZBURU, el [terreno...] de 1854 Hip. 10, 160 or.

OTAERRE Y GARRASBURU, termino de 1861 Hip. 1, 118 or.

OTAERRE, pinal / monte bajo jaral y argomal 1945 AM, 132 or.

OTAERRE 23 88-34 A

OTERRETA

OTERRETA, termino en 1886 1C16, 4517, 79 or.

PARTILEKU

PARTILEKU 23 88-34 D

POPILLOREN BASOPUNTA

POPILLON BASO PUNTIE 24 88-34 D

SAGARRARTEA

SAGARRARTIE 24 88-34 D

SAGASTAKO ARRO

SAGASTAKO ARRO, monte bajo jaral 1945 AM, 131 or.

SAGASTIETXE

SAGASTIECHE 1773 PC 2, 358 or.
SAGASTIECHEA, caserio 1849 JLA 13-475
SAGASTIECHE, casa de labor 1857 Nom., 127 or.
SAGASTIECHEA, caseria de 1860 Hip. 1, 76 or.
SAGASTIECHE, caserio 1887 PC 4 (7/4)
SAGASTI-ECHEA 1930 PL (7), 149 or.
SAGASTIECHEA, cereal / pradera manzanal / monte alto 1945 AM, 341 or.
SAGASTI-ETXE, caserio 1970 MUS, 5 or.
SAGASTI-ETXE o *ETXEZARRETA*, finca de 1980 Catal., 11 or.
SAGASTI-ETXE, fuente 1980 Catal., 11 or.
SAGASTIVECHE 1987 ARRA, 225 or.

Ob.: Ik. ETXEZARRETA.

SAGURDIA

SAGURDIA, el arroyo que viene de (...) para el dicho Sant Antolin 1462 1C1, 4153, 2 or.
SAGURDIA, la dehesa nueva de cerca 1466 1C1, 4159-1, 6 or.
SAGURDIA, mançanal de 1475 HO (1), 7 or.
SAGURDIA, en dicho lugar de 1475 HO (1), 6 or.
SAGARDIA, en 1477 HO (1), 58 or.
SAGURDIA, Catalina de (deitura) 1564 1C7, 4346-13, 50 or.
SAGURDIA, en (...) un jaral grande 1671 1C4, 4281, 3 or.
ZABURDIA, la Heredad de el termino de 1729 1C7, 4338-19, 75 or.
SABURDIA, caseria de 1731 HO (III), 48 or.
SAGURDIA, termino de 1731 HO (III), 54 or.
ZABURDIA, termino de 1731 HO (III), 59 or.
SABURDIA, la casa y caseria de 1755 1C5, 4315-2, 7 or.
SABURDIA, termino de 1773 Hip. 7
ZABURDIA, caseria de 1778 HO (VIII), 55 or.
ZABURDI, caserio de 1778 HO (VIII), 57 or.
ZAGURDIA, termino de 1779 HO (VIII), 106 or.

ZABURDIA, caseria nueva del termino de	1787	Hip. 7, 228 or.
SAGURDIA, el monte de	1789	OM, 3 or.
ZABURETIA, caserios de	1846	Hip. 10, 26 or.
ZABURDIYA, caseria de	1847	Hip. 10, 34 or.
ZABURDI, casa de labor	1857	Nom., 128 or.
SAGURDIAS (antiguo y moderno), caserios (dos)	1887	PC 4 (7/4)
SAGURDIA, afluyente	1921	GGPV, 93 or.
SABURDI, pinal / monte bajo	1945	AM, 262 or.
SAGURDIA, afluyente	1970	MOND, 14 or.
ZABURDI, fuente	1980	Catal., 7 or.

SAGURDIA MAYOR

ZABURDIA MAYOR, caseria de	1842	Hip. 9, 56 or.
----------------------------	------	----------------

SAGURDIA NUEVO

SABURDIA, caserio nuevo de	1778	HO (VIII), 57 or.
ZABURDIA, caserio nuevo de	1779	HO (VIII), 120 or.
SABURDIA NUEBO, caseria de	1801	Esk. (13), 20 or.
ZAVURDIA NUEBO	1808	PC 2 (4/2), 16 or.
ZABURDIA NUEBO	1809	1C13, 4489, 12 or.
ZABURDIA NUEVO, caserio	1812	PC 2 (4/2), 11 or.
ZABURDIA NUEVA, caseria de	1813	PC 2 (5/2), 4 or.

Ob.: Ik. SAGURDIABARRI.

SAGURDIA VIEJO

SABURDIA BIEJO, crucero titulado	1778	HO (VIII), 57 or.
ZABURDIA BIEJO, crucero llamado	1779	HO (VIII), 119 or.
ZABURDIA BIEJO	1809	1C13, 4489, 12 or.
ZABURDIA VIEJO, caserio	1812	PC 2 (4/2), 11 or.
ZABURDIA BIEJA, caseria de	1862	Hip. 1, 159 or.

Ob.: Ik. SAGURDIAZARRA.

SAGURDIAALDEKO

SAGURDIA ALDEKO, (camino vecinal)	1899	AZ
-----------------------------------	------	----

SAGURDIABARRI

SAGURDIA BARRI	1773	PC 2, 344 or.
ZABURDIBARRIA, caserio	1849	JLA 13-475
SAGUARDIA BARRI	1871	1C16, 4519, 16 or.
SAGURDIA BARRI	1889	PC 4 (9/4), 49 or.
ZAGURDIA-BARRI	1930	PL (7), 152 or.
ZABURDI-BARRI, caserio	1945	AM, 126 or.
SABURDI-BERRI	1960	PL (13), 304 or.

SAGURDI-BERRI, caserio	XX m.	JLA 10-371
SABURDIBARRI	23; 26	88-33 B
SAGURDIXE BARRIXE	24	88-33 B

SAGURDIAETXABARRIA

ZABURDIA ECHAVARRIA, caseria de	1804	Esk. (11), 107 or.
---------------------------------	------	--------------------

Ob.: Ik. SAGURDIABARRI.

SAGURDIALDE

SABURDI ALDE, pinal	1945	AM, 126 or.
ZABURDI ALDE, pinal / monte bajo elechal	1945	AM, 131 or.
SABURDI-ALDE, monte bajo	1945	AM, 262 or.

SAGURDIAPEIA

SABURDIAPEIA, termino de	1778	HO (VIII), 59 or.
ZABURDIAPEIA, termino de	1779	HO (VIII), 125 or.
ZABURETIAPE, la regata de	1846	Hip. 10, 26 or.
ZABURDIA-PE, la regata de	1847	Hip. 10, 39 or.

SAGURDIAZARBIDE

SAGURDIA ZAR-BIDE, (camino vecinal)	1899	AZ
-------------------------------------	------	----

SAGURDIAZARRA

SAGURDIA SARRA	1773	PC 2, 344 or.
ZABURDIZARRA, caserio	1849	JLA 13-475
SAGUARDIA SARRA	1871	1C16, 4519, 16 or.
SAGURDIA SARRA	1889	PC 4 (9/4), 49 or.
SAGURDIA-SARRA	1930	PL (7), 151 or.
SABURDI ZARRA, per[tenecidos]	1945	AM, 69 or.
SABURDI ZAR, pradera / huerta / pinal / monte bajo	1945	AM, 339 or.
SABURDI-ZAR	1960	PL (13), 304 or.
ZABURDI-ZAR, caserio	1980	Catal., 7 or.
SAGURDI-ZARRA, caserio	XX m.	JLA 10-371

SAGURDIXE SAARRA	24	88-34 A
SABURDISAR	26; 23	88-34 A

SAGURDIAZPIA

SABURDIA-AZPIA, una porcion de monte erial en el termino de	1855	Hip. 10, 169 or.
SABURDI AZPI, pinal / monte alto	1945	AM, 217 or.

SAKONAUNDI

SACONDI, termino de	1772	KO
SACONANDI, termino de	1778	HO (VIII), 73 or.
SACONANDI, termino de	1829	Hip. 8, 209 or.
SACONANDI, terreno montazgo jaral titulado	1854	Hip. 10, 160 or.
SACON-ANDI, termino de	1861	Hip. 1, 118 or.

<i>SAKONAUNDI</i>	24	88-34 D
-------------------	----	---------

SAKONERREKA

SACONERRECA, termino de	1778	HO (VIII), 72 or.
-------------------------	------	-------------------

SALBATIERRASAGASTI

SALVATIERRA SAGASTI, apegado a	1475	HO (1), 5 or.
SALVATIERRA SAGASTI, heredad que era llamada	1475	HO (1), 5 or.

Ob.: "... camino que van de Arrbee faz a Alfonso Lopes Corta, apegado a Salvatierra Sagasti" (1475). ARBE baserriaren inguruan. Inguruko beste lur batzuk: "Asurdwy Sagasti" eta "Arregui Sagasti"

SAN ANTOLIN

SANT ANTOLIN DE ÇIORROLA, la iglesia de señor	1462	1C1, 4153, 2 or.
SANT ANTOLIN, el arroyo que viene de Sagurdia para el dicho	1462	1C1, 4153, 2 or.
SANT ANTOLIN, hermita de	1475	HO (1), 7 or.
SANT ANTOLIN, camino que va a	1475	HO (1), 7 or.
SAN ANTOLIN, castañal y jaral de	*XVI m.	PHG, 133 or.
SANT ANTOLIN, la beata de	1594	1C6, 4337-25, 46 or.
SAN ANTOLIN, hermita	1625	ISAS, 220 or.
SANANTOLIN, monte jaral del termino de	1643	1C3, 4250-6, 6 or.
SAN ANTOLIN, monte bravo del terminado de	1661	AH
SAN ANTOLIN, casa y caseria de	1731	HO (III), 61 or.
SAN ANTTOLIN, el [criado] de	1773	1C15, 4511, 57 or.
ANTONINA ó SAN ANTOLIN	1773	PC 2, 342 or.
SAN ANTONIL, hermita de	1778	HO (VIII), 56 or.
SAN ANTONIN, caseria de	1790	Hip. 7, 233 or.
SAN ANTOLIN, vivero titulado de	1812	Esk. (7), 67 or.
SAN ANTOLIN, un jaral en	1813	PC 2 (5/2), 4 or.
SAN ANTOLIN, un vibero en el termino de	1847	Hip. 10, 37 or.
SAN ANTOLIN, los jaros de	1870	1C16, 4516, 2 or.
ANTONINA (SAN ANTOLIN), caserio	1887	PC 4 (7/4)
SAN ANTOLIN, monte bajo	1945	AM, 34 or.
SAN ANTOLIN, pinal	1945	AM, 98 or.
VIVERO SAN ANTOLIN, cereal	1945	AM, 197 or.
SAN ANTOLIN ó SAN ANTONINO, ermita	1969	JLA 10-390

SAN ANTOLIN o SAN ANTONIO, ermita de	1970	MOND, 84 or.
SAN ANTOLIN (ANTOÑA), caserío	1970	MUS, 5 or.

Ob.: Ik. ANTONIÑA.

SAN ANTOLIN, DEHESA DE

DEESSA DE SAN ANTOLIN, la	1593	1C7, 4346-81, 243 or.
DEESSA DE SAN ANTOLIN, en la	1678	1C4, 4286, 64 or.
DEHESA COMUN DE SAN ANTOLIN	1724	1C14, 4510, 1 or.
DESA DE SAN ANTOLIN, la	1750	ZL, 3 or.
DEHESA DE SAN ANTTOLIN	1764	1C15, 4511, 1 or.
DEHESA DE SAN ANTOLIN	1812	HO (X)
DEESA DE SAN ANTOLIN, monte titulado	1844	1C15, 4513, 1 or.
DEHESA DE SAN ANTOLIN, el monte conocido con el nombre de	1871	1C16, 4519, 3 or.
DEHESA SAN ANTOLIN, pinal	1945	AM, 101 or.
DEHESA SAN ANTOLIN, monte alto / monte bajo	1945	AM, 245 or.

SAN ANTONIO

SAN ANTOLIN o SAN ANTONIO, ermita de	1970	MOND, 84 or.
--------------------------------------	------	--------------

Ob.: Ik. SAN ANTOLIN.

SAN ANTONINO

SAN ANTOLIN ó SAN ANTONINO, ermita	1969	JLA 10-390
------------------------------------	------	------------

Ob.: Ik. SAN ANTOLIN.

SAN ISIDRO

SAN ISIDRO, ermita de	1970	MOND, 89 or.
SAN ISIDRO LABRADOR, Iglesia de	1970	JLA 9-304

SAN PEDRO DE IARTU

SAN PEDRO DE YARRTU, fasta	1475	HO (1), 12 or.
SANT PEDRO DE YARTU, camino que van a	1475	HO (1), 13 or.

Ob.: "fallaron en la casita {AGUIRRE} que es agora de Juan Martines de Olabarrieta, que del camino que van de la dicha casita a Sant Antolin arriba fasta la deesa e fasta San Pedro de Yarttu, que hera exido comun" (1475)

SAN PRUDENTZIO

SAN PRUDENCIO, termino de	1741	M, 2 or.
SAN PRUDENCIO, el castañal de	1750	ZL, 121 or.
SAN PRUDENCIO, terreno castañal llamado de	1810	HO (X)
SAN PRUDENCIO, puente de	1810	HO (X)
SAN PRUDENCIO, los montes de	1861	Hip. 1, 124 or.

SAN PRUDENCIO, pradera	1945	AM, 341 or.
<i>SANPRUDENTZIO</i>	23; 24; 27	

SANANTOLINISASIALDE

SAN ANTOLIN ISASI-ALDE, pinal / monte bajo	1945	AM, 130 or.
--	------	-------------

SOLOTXIKI

SOLO-CHIQUI, cereal	1945	AM, 96 or.
---------------------	------	------------

SUGAOSIN

SUGAOSYN, castanno que esta en cabo de	1475	HO (1), 4 or.
SUGUEOZIN, termino de	1752	ZL, 123 or.
SUGAOSIN, termino de	1754	ZL, 186 or.

TELLERIA

<i>TELLERIXIE</i>	24	88-34 D
-------------------	----	---------

Ob.: Lautada eta erripa apur bat. Garai batean "tellerixa" bat izan zen hor.

TOKIEDER

TOKI-EDER	1960	PL (13), 307 or.
-----------	------	------------------

TXARAKO BASOA

CHARACOBASUA, pradera / monte bajo	1945	AM, 96 or.
------------------------------------	------	------------

TXOZA

CHOZA DE CIORROLA	1773	PC 2, 343 or.
CHOZA	1773	PC 2, 358 or.
CHOSSA, caseria titulada	1804	Esk. (11), 123 or.
CHOZA, caseria de la	1813	PC 2 (5/2), 5 or.
CHOZA DE CIGOROLA, la caseria de la	1836	1C15, 4512, 7 or.
CHOZA DE MUSACOLA, casa de labor	1857	Nom., 126 or.
CHOZA DE MUSÁCOLA, caserio	1887	PC 4 (7/4)
CHOZA, cereal	1945	AM, 311 or.
TXOZA, caserio	1980	Catal., 7 or.

<i>TXOXA</i>	23; 24	
--------------	--------	--

Ob.: Duela zenbait urte bota zen baserria.

TXOZABURU

CHEZABURU, jaro llamado	1875	1C16, 4516, 75 or.
CHOZABURU, jaro	1875	1C16, 4516, 76 or.
CHOZABURU, termino de (...) ó Crucero de Loro	1876	1C16, 4516, 85 or.

CHOZA BURU, termino de	1885	1C16, 4517, 50 or.
CHOSABURU, termino de	1886	1C16, 4517, 62 or.

TXOZAKOA

CHOZACOA	1809	1C13, 4489, 12 or.
----------	------	--------------------

Ob.: Ik. TXOZA.

TXOZAONDO

CHOZAONDO, trasmocho de los robles de	1870	1C16, 4516, 1 or.
CHOZAONDO, robles de	1870	1C16, 4516, 13 or.

TXOZATXIKI

TXOZA-TXIKI, fuente	1980	Catal., 7 or.
TXOZA-TXIKI, choza de pastores en ruinas	1980	Catal., 7 or.

TXOSATXIKI	23; 26	88-33 B
------------	--------	---------

URBALTZ

URBALTZ	24	88-34 B
---------	----	---------

Ob.: Arroa. Azpitik errekatxo bat doa. Oñatiko Zubillaga auzoko informatzaile batek ERREKABELTZ izena eman dit.

URBITARTE

URBITARTE	27	88-34 B
-----------	----	---------

Ob.: SAN PRUDENTZIOⁿ, Arrasateko lurren mugetan. DEBA ERREKA eta Oñatitik datorrenaren bitartea. Lau dago.

URGORRI

URGORRI	23	88-34 A
URGORRI	23	88-34 A

Ob.: Izen bonekin bi objektu geografiko adierazten dira, alegia, pinadia eta iturria.

URIETA

URIETA, en	1479	EAD-15, 1 or.
------------	------	---------------

Ob.: Gaurko URBITARTE?

"... como se estyende e va el cerro de Arranbiscar fasta el dicho lugar do anbos los dichos dos rios se ajuntan, que es situado entre el camino que van de Onnati para Vergara e entre el camino que van de Mondragon para Vergara, los quales se ayuntan en Urieta" (1479)

URSALTO

URSALTO	23	88-34 A
---------	----	---------

URSALTOARROA		
<i>URSALTO ARRUE</i>	24	88-34 D
ZABALETA		
ZABALETA, casa solar de	*1530	PHG, 626 or.
ÇABALETA el Mayor, Juan de (deitura)	1553	D
ÇVALETA, dos caserías (...) la una en San Cristoval y la otra en	1587	1C2, 4217-1, 2 or.
ÇVALETA, la cassa y caseria de	1611	1C2, 4241-1, 1 or.
SABALETA, caseria en	1624	1C3, 4257-2, 2 or.
ZAVALETA, casa de	1625	ISAS, 117 or.
ZAVALETTA, cassa y caseria de	1654	1C5, 4305-5, 18 or.
SAVALETA, la cassa y caseria de	1674	1C2, 4245-18, 59 or.
ZAVALETA, la caseria de	1731	HO (III), 48 or.
ZABALETA, termino de	1822	HO (IX)
ZAVALETA, casa de labor	1857	Nom., 128 or.
ZAVALETA, heredad de	1888	HO (VI)
ZABALETA, monte alto	1945	AM, 98 or.
ZABALETA	1960	PL (13), 304 or.
<i>SABALETA</i>	23	88-34 A
<i>SABALTA</i>	24	88-34 A
ZABALETA PRIMERO		
ZABALETA 1°	1930	PL (7), 150 or.
ZAVALETA 1ª vivienda	1871	1C16, 4519, 16 or.
ZABALETA SEGUNDO		
ZABALETA 2°	1930	PL (7), 151 or.
ZAVALETA 2ª vivienda	1871	1C16, 4519, 16 or.
ZABALETAKO ZUBIA		
<i>SABALETAKO SUBIXE</i>	23	88-34 D
ZAFIEL		
ÇAFIEL, en	1476	HO (1), 46 or.
ZEGAMASAGASTI		
ÇEGAMA SAGASTY, el mançanal que dizen de	1475	HO (1), 9 or.
ZELAIETA		
ÇELAYETA, el castañal que tenemos en	1611	1C2, 4241-1, 1 or.
ZELAIETA, casa y caseria de	1731	HO (III), 61 or.
ZELAIETA, en	1731	HO (III), 57 or.
CELAYETA	1773	PC 2, 343 or.

CELAYETA, sobre	1758	ZL, 130 or.
CELAIETA, caserío de	1778	HO (VIII), 67 or.
ZELAYETA, casería de	1809	1C13, 4489, 11 or.
CELAYETA, caserío	1812	PC 2 (4/2), 11 or.
CELAETA, por el lado de	1827	Hip. 8, 181 or.
ZELAETA, por el otro lado para	1827	Hip. 8, 182 or.
CELAETA, casa de labor	1857	Nom., 126 or.
CELAETA 1ª vivienda	1871	1C16, 4519, 16 or.
CELAETA segunda vivienda	1871	1C16, 4519, 16 or.
CELAYETA, caserío y venta ó taberna	1887	PC 4 (7/4)
CELETA, caserío	1945	AM, 122 or.
CELETA, pinal	1945	AM, 10 or.
ZELETA, pradera manzanal / cereal	1945	AM, 122 or.
ZELETA	1960	PL (13), 306 or.
ZELAIETA (ZELETA), caserío	1970	MUS, 5 or.
ZELAYETA (ZELETA), caserío	XX m.	JLA 10-371
SELETA	23; 24	88-34 A

Ob.: "Fue de nombradía este caserío y no precisamente por sus actividades fabriles sino porque hubo en él hasta el año 1910 una taberna-tienda, donde era obligada la parada a los carreteros y viandantes, máxime los días de feria, para degustar su cocina especializada en pescados de río" (1970)

ZELAITXUETA

SELAITXUETA	24	88-34 D
-------------	----	---------

ZEPALEKU

SEPALECU, monte bajo jaral	1945	AM, 131 or.
ZEPA LEKO, monte bajo	1945	AM, 135 or.

SEPALEKU	23	88-34 A
----------	----	---------

ZIGORROLA

ÇIHORROLA, Pedro de (deitura)	1452	EAD-10, 12 or.
CIGORROLA, molino de	*1457	PHG, 480 or.
ÇIORROLA, la iglesia de señor Sant Antolin de	1462	1C1, 4153, 2 or.
ÇIORROLA, la hermita de Sant Antolin, que esta en la calçada de	1475	HO (1), 7 or.
ÇIORROLA, Pedro de (deitura)	1475	HO (1), 7 or.
SIGORROLA, termino de	1663	1C6, 4337-17, 25 or.
ZIGORROLA, molino de	1731	HO (III), 51 or.
ZIGORROLA, termino de	1731	HO (III), 63 or.
ZIGORROLA, la heredad de	1755	KO
CIGORROLA, termino de	1767	HO (VI)

ZIGORROLA, caseria de	1768	1C15, 4511, 22 or.
CIORROLA	1773	PC 2, 345 or.
CIORROLA, molino de	1773	PC 2, 343 or.
CIGORROLA, Choza de	1808	PC 2 (4/2), 16 or.
ZIGOR-OLA, Molino de	1809	1C13, 4489, 12 or.
CIGORROLA, sobre la Presa de	1809	ZL
CIGORROLA, caserío	1812	PC 2 (4/2), 11 or.
CIGOROLA, molino de	1828	1C15, 4512, 4 or.
CIGOROLA, termino de	1836	1C15, 4512, 7 or.
CIGAROLA, en	1836	Hip. 9, 28 or.
CIGOROLA, el terreno de	1844	HO (X)
CIGARROLA, molinero de	1857	Hip. 1, 17 or.
CIGORRÓLAS, molino harinero	1857	Nom., 126 or.
CIGARROLA, el de	1860	Hip. 1, 89 or.
CIGORROLAS, caserío y molino harinero	1887	PC 4 (7/4)
CIGARROLA, nueva barriada	1970	MOND, 13 or.
ZIGARROLA, fábrica de	1970	MUS, 13 or.
ZIGARROLA, la [ferrería] de	1987	ARRA, 14 or.

SIORLA

23; 24

Ob.: Gaur ZIGARROLA idazteko joera badago ere, jatorrian ZI(G)ORROLA zen. Aipatzekoa ere erdaraz ariizean CIGARROLA esaten dela eta euskaraz SIORLA (nire informatzaileek behinik behin). Hor izan diren bi baserriak desagertu ondoren, izen hori geratu da orain etxex beteriko ingurua adierazteko. Batzuen arabera, gainera, MUSAKOLA baserrialdea da eta ZIGORROLA kalealdea.

"Tras la fusión de la Cerrajera Guipuzcoana con la de Vergara-jáuregui y Cía (1910), constituyéndose la actual Unión Cerrajera, el edificio situado en el extremo Este de la fábrica de Zigarrola fue destinado para almacén de carbón vegetal. Y este almacén se pensó en acondicionarlo para erigir en él la iglesia del Barrio" (1970)

"Al iniciarse el s. XX existían dos ferrerías (frente a las 6 del s. XVII o a las 4 del s. XVIII)" (...)"la de Zigarrola (nombre derivado del primitivo zehar-ola)" (1987)

ZIGORROLAAZPIKOA

ZIGARROLA AZPIKUA, caserío denominado	1970	MUS, 13 or.
ZIGARROLA-AZPIKUA, molino	1983	APUN, 144 or.

SIORLA ASPIKUE

23

Ob.: Mendearen basieran bota zen baserria. Errotaren azken arrastoak 1951n desagertu ziren.

"La Capilla (de San Isidro Labrador) está situada en lo que, un día, fueron huertas de un caserío denominado ZIGARROLA AZPIKUA, que, a la vez, era molino como lo confirma la existencia de una presa en el río Deva, próxima a la ermita y el canal que la atraviesa" (1970)

ZIGORROLAGAÑEKOA

ZIGARROLA-GAÑEUA, caserío	1970	MUS, 9 or.
CIGARROLA-GAÑEKUA, caserío	XX m.	JLA 10-371

SIORLA GAÑEKUE 23

Ob.: Baserri hau bota zenean (1966an) ezagunago zen ALDEKOA izenarekin.

ZIGORROLAKO ITURRIA

SIGORROLAKO ITTURRIXE 25 88-34 D

ZIPRIBASOA

SIPRIBASUE 24 88-34 D

Ob.: Larrea. Jabeak Cipriano izena ei zuen.

ZUBIAURRE

ZUBIAURRE ó AISERICUA 1773 PC 2, 345 or.
 AISERICUA (ZUBIAURRE) 1773 PC 2, 358 or.
 ZUBIAURRE 1808 PC 2 (4/2), 16 or.
 AISERICUA (ZUBIAURRE), caserío 1887 PC 4 (7/4)

Ob.: Ik. AXERIKOA.

ZUBIBARRI

ZUBIBARRI, termino de 1759 APA 1-38

SUBIBARRI 24; 31 88-42 D

Ob.: Oñati eta Arrasate arteko mugan dagoen zubia.

"En el termino de Zubibarrri que es cerca de la hermita de Nuestra Señora de la Blanca entre los confines de la villa de Mondragon, y Valle Real de Leniz Partido de Arechavaleta" (1759)

ZUBIKOA

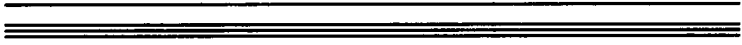

ZUBICOA 1930 PL (7), 142 or.
 SUBICOA 1930 PL (7), 144 or.
 ZUBIKOA, caserío 1970 MUS, 5 or.
 ZUBIKOA, bar 1970 MUS, 11 or.
 ZUBIKUA, casa XX m. JLA 10-371

ZUBIONDO

SUBI ONDO, cereal 1945 AM, 134 or.

ZUBIOSTE

ZUBI-OSTE 1930 PL (7), 145 or.
 ZUBIOSTE, caserío 1945 AM, 238 or.
 ZUBI-OSTE, caserío 1970 MUS, 5 or.
 ZUBI-OSTE, casa XX m. JLA 10-371



SAN ANDRES

ABASTA

- ABASTA, monte xaral (...) llamado 1599 1C7, 4347-8, 18 or.
 ABASTA, un monte xaral en el termino de 1601 1C7, 4346-47, 146 or.

ALTZAURTE

- ALZAURTE, monte bajo 1945 AM, 94 or.
 ALZAURTE, cereal / pradera 1945 AM, 93 or.

AMABIMENDIETAKOA

- AMABIMENDISETAKUA, [ermita]
 se denominaba también de 1969 JLA 10-390

Ob.: ik. SANTA CRUZ DE OLANDIANO.

AMEZTIA

- AMEZTUUYA, monte bajo 1945 AM, 93 or.
 AMESTUYAC, pinal 1945 AM, 66 or.

- AMESTIXE 33 88-41 BE

ANDRAURIAKORTA

- ANDRAURIAKORTA, arroyo que desciende de 1476 HO (1), 29 or.
 ANDRAURIA CORTA, en 1477 HO (1), 58 or.

ARISKETA

- ARISQUETA, pinal 1945 AM, 20 or.

ARISTIZABAL

- ARISTIZABAL, el robledal titulado 1812 HO (X)
 ARISTIZABAL, robledal llamado 1822 HO (IX)
 ARISTIZABAL, robledal de 1888 HO (VI)
 ARISTIZABAL, pradera / monte bajo 1945 AM, 20 or.

AROKA

- AROCA, el monte de; los montes de 1476 HO (1), 31 or.
 AROCA, cerca del monte de 1477 HO (1), 67 or.

ARRIETAONDO

- ARRIETA ONDO, monte bajo elechal y argomal 1945 AM, 278 or.

ARTERITXO

- ARTERECHO, pradera 1945 AM, 19 or.

ASUBE

- ASUBE, en 1476 HO (1), 46 or.

ASUBE, los castaños de	*XVI m.	PHG, 133 or.
ASUBE, Martín Lopez (deitura)	*1530	PHG, 97 or.
AZUBE, caseria de	1661	AH
AZUBE, la caseria de	1731	HO (III), 48 or.
AZUBE, castañoal de	1741	1C13, 4488, 51 or.
ASUBE, caseria de	1759	APA 1-38
ASUBE, castañoal del termino de	1773	KO
ASUBE, caseria de	1814	HO (X)
ASUVE, caseria de	1820	Hip. 8, 132 or.
AZUBE, pinal	1945	AM, 342 or.

ASUBE DE ABAJO

ASSUBE DE ABAJO, la caseria de	1737	APA 3-39 (10), 21 or.
ASUBE DABAJO	1773	PC 2, 4 or.
AZUE DE ABAJO, caseria de	1778	HO (VIII), 89 or.
AZUBE DE ABAJO, caseria titulada de	1779	HO (VIII), 198 or.
AZUVE DE AVAJO, caseria de	1793	Hip. 7
AZUBE DE ABAJO, casa de labor	1857	Nom., 125 or.

Ob.: Ik. ASUBEAZPIKOA.

ASUBE DE ARRIBA

ASUBE DE ARRIBA, la caseria de	1737	APA 3-39 (10), 51 or.
AZUBE DE ARRIBA, texeria y castañoal del termino de	1775	Hip. 7
AZUBE DE ARRIBA, caseria de	1778	HO (VIII), 93 or.
ASUBE DE ARRIBA, casa y caseria de	1805	Esk. (11), 100 or.
AZUBE DE ARRIBA, casa de labor	1857	Nom., 125 or.

Ob.: Ik. ASUBEGAÑEKOA.

ASUBEALDE

ASUBEALDE	32	88-41 E
-----------	----	---------

ASUBEAZPI

ASUBE-ASPI, caserio	1945	AM, 186 or.
ASUBEASPI	32; 33	88-41 E

Ob.: Ik. ASUBEAZPIKOA.

ASUBEAZPIERREKEA

ASUASPI ERREKIE	30	88-41 E
-----------------	----	---------

Ob.: Hau, ASUBEERREKA eta ERREKATXO bat dira.

ASUBEAZPIKOA

ASUBE-ASPICUA	1773	PC 2, 336 or.
AZUBE AZPICUA	1773	PC 2, 358 or.
AZUBE AZPICOA	1808	PC 2 (4/2), 16 or.
AZUBE ASPICUA	1871	1C16, 4519, 15 or.
AZUBE ASPICUA, caserio	1887	PC 4 (7/4)
AZUBE-AZPICOA, caseria	1897	1C16, 4519, 15 or.
AZUBE-AZPICUA	1930	PL (7), 159 or.

ASUBEBEKOA

ASUA-BECUA, per[tenecidos]	1945	AM, 41 or.
----------------------------	------	------------

Ob.: Ik. ASUBEAZPIKOA.

ASUBEBIDE

AZUBE BIDE, (camino vecinal)	1899	AZ
------------------------------	------	----

ASUBEEERREKA

AZUE-ERRECA, regata	1945	AM, 42 or.
---------------------	------	------------

Ob.: Ik. ASUBEAZPIERREKEA.

ASUBEGAIN

ASUBE-GAIÑ, monte bajo elechal	1945	AM, 41 or.
ASUBE-GAIN	1960	PL (13)
AZUBE-GAIN, fuente	1980	Catal., 6 or.

ASUBEGAÑ	32; 33	88-41 E
----------	--------	---------

Ob.: Ik. ASUBEGAÑEKOA.

ASUBEGAÑEKOA

ASUBE-GAÑECUA	1773	PC 2, 336 or.
AZUBE GAÑECUA	1773	PC 2, 358 or.
AZUBE GAÑECO	1808	PC 2 (4/2), 16 or.
AZUBE-GAÑECO	1871	1C16, 4519, 15 or.
AZUBE GAÑECUA, caserio	1887	PC 4 (7/4)
AZUBE-GAÑICUA	1930	PL (7), 159 or.

ATXA

ACHA, (terreno comun)	1869	HO (VI)
ACHA	1930	PL (7), 157 or.
BEDOÑA-BE-LELENGUA (ACHA), caserio	XX m.	JLA 10-371

Ob.: Ik. BEDOÑABEBEKOA.

ATXENA		
ATXENA	33	
<i>Ob.: Ik. ATXA.</i>		
ATXIÑABARRETA		
ATXIÑABARRETA	30	88-41 B
<i>Ob.: Parajetxo bat: pinadia, txorrokia, baitza...</i>		
AXERI		
AISHERI	1980	Catal., 6 or.
BEDOÑA-BE-ERDI (AXERI), caserio	XX m.	JLA 10-371
<i>Ob.: Ik. BEDOÑABEERDI.</i>		
AXPE		
AXPE	30	88-41 B
BARRENNARAN		
BARRENNARAN, en el dicho lugar, en	1476	HO (1), 29 or.
VARRENNARAN, en	1476	HO (1), 28 or.
VARRENNARAN, una pieza de tierra en	1477	HO (1), 51 or.
BARREN HARAN, en	1477	HO (1), 59 or.
BARRENERREKA		
VARRENERRECA, castañal en el termino de	1822	HO (IX)
BARREN ERRECA, termino de	1888	HO (VI)
BARRENAERREKA	33	88-41 B
BASOTXO		
BASACHO, pinal / monte bajo	1945	AM, 32 or.
BASOCHO, monte bajo elechal	1945	AM, 41 or.
BASOTXO o de MUSIBAR, fuente	1980	Catal., 6 or.
BASTERGAINBURU		
BASTER GAIN BURU, monte alto	1945	AM, 362 or.
BASTERRETXE		
BASTERRECHE, caserio	1945	AM, 215 or.
BASTAR-ETXE	1960	PL (13)
BASTERRECHE	XX m.	JLA 10-371

BEDOÑABE

BEDOÑABE o BEDOYA-BE, solar de	*XIV m.?	PHG, 488 or.
VEDOYABE, prado que diz de	1476	HO (1), 31 or.
BEDOINABE, en	1601	1C7, 4346-47, 147 or.
BEDOÑABE, la cassa y caseria de	1605	1C7, 4347-17, 47 or.
BEDOÑAVE, la caseria de	1713	1C6, 4337-11, 15 or.
BEDOÑABE, termino de	1718	1C7, 4350-30, 90 or.
BEDOÑAVE, la casa y manzanales de	1731	HO (III), 55 or.
VEDOÑAVE, casa de	1732	1C14, 4510, 53 or.
VEDOÑABE	1773	PC 2, 4 or.
BEDOÑABES, tres caserios titulados	1779	HO (VIII), 230 or.
BEGOÑABE, caseria de	1815	Esk. (8), 319 or.
VEDOÑABE, termino de	1822	HO (IX)
BEDONABE, otro [caserio] de	1847	Hip. 10, 38 or.
BEDOÑABE, cereal	1945	AM, 342 or.
BEDOÑABE	1960	PL (13)

BEDOÑABE 32 88-41 B

BEDOÑABE DE ACÁ

BEDOÑABE DE ACA, casa y caseria de 1773 KO

Ob.: Hau eta BEDOÑABEBEEKOA bat dira.

BEDOÑABE DE ARRIBA

BEDOÑAVE DE ARRIBA, caserio nuevo de	1778	HO (VIII), 99 or.
BEDOÑABE DE ARRIBA, caseria titulada de	1779	HO (VIII), 228 or.

Ob.: Hau eta BEDOÑABEETXEBARRI bat dira.

BEDOÑABE DEL MEDIO

BEDOÑAVE DEL MEDIO, caserio de	1778	HO (VIII), 100 or.
BEDOÑABE DE MEDIO	1809	1C13, 4489, 13 or.
BEDOÑAVE DE MEDIO, caserio	1812	PC 2 (4/2), 12 or.
VEDOÑABE DE MEDIO	1813	PC 2 (5/2), 7 or.

Ob.: Ik. BEDOÑABEERDI.

BEDOÑABE HIRUGARRENA

BEDOÑABE 3º	1773	PC 2, 336 or.
BEDOÑA-BE-IRUGARRENA (TACOLO)	XX m.	JLA 10-371

Ob.: Hau eta BEDOÑABEETXEBARRI bat dira.

BEDOÑABE LEHENENGOA

BEDOÑABE 1°	1773	PC 2, 336 or.
BEDOÑA-BE-LELENGUA (ACHA), caserio	XX m.	JLA 10-371

Ob.: Hau eta BEDOÑABEBEEKOA bat dira.

BEDOÑABE MAYOR

BEDOÑABE MAIOR, casa y caseria de	1780	Hip. 7, 127 or.
-----------------------------------	------	-----------------

Ob.: Hau eta BEDOÑABEBEEKOA bat dira.

BEDOÑABE NUEVO

VEDOÑABE NUEVO	1813	PC 2 (5/2), 7 or.
----------------	------	-------------------

Ob.: Ik. BEDOÑABEETXEBARRI.

BEDOÑABE SEGUNDO

BEDOÑABE 2°	1773	PC 2, 336 or.
-------------	------	---------------

Ob.: Hau eta BEDOÑABEERDI bat dira.

BEDOÑABEBEEKOA

BEDOÑABE BEEKUE	32	
-----------------	----	--

Ob.: Baserri hau 1962an bota zuten etxebizitzak egiteko. ATXA edo ATXENA izenez ezagunago zen orduan.

BEDOÑABEERDI

BEDOÑABERDI	1930	PL (7), 158 or.
BEDOÑA-BE-ERDI (AXERI), caserio	XX m.	JLA 10-371

<i>BEROÑEBERDI</i>	24	88-41 B
--------------------	----	---------

<i>BEDOÑABE ERDI</i>	33	88-41 B
----------------------	----	---------

Ob.: Zabarrenek deitura honekin ezagutu izan dute, baina gaur egun jendearen artean AXERI izena bedatuago izan da duela oso gutxi bota duten baserri honi deitzeko.

BEDOÑABEERDIKOA

BEDOÑABE ERDICOA, caseria titulada	1849	Hip. 10, 61 or.
------------------------------------	------	-----------------

Ob.: Ik. BEDOÑABEERDI.

BEDOÑABEESTRADA

BEDOÑABE ESTRADA, (camino vecinal)	1899	AZ
------------------------------------	------	----

BEDOÑABEETXEBARRI

BEDOÑABE-ECHEVARRI	1809	1C13, 4489, 13 or.
BEDOÑAVE ECHAVARRI, caserio	1812	PC 2 (4/2), 12 or.
BEDOÑABE-ECHEVARRI, castañal de	1812	HO (X)
VEDOÑABE ECHEVARRI, termino de	1822	HO (IX)
VEDOÑABE ECHEBARRI, caserio de	1822	HO (IX)

Ob.: Ik. TAKOLO.

BEDOÑABIDEA

BEDOÑA BIDE, (camino vecinal)	1899	AZ
<i>BEDOÑE BIDIE</i>	32	88-41 BE

BEDOÑALARRA

VEDOYALARRA, arriba en	1475	HO (1), 21 or.
BEDOÑALARRA, termino de	1738	HO (VII)
BEDOÑALARRA, termino de	1779	HO (X)
ITURRIOZ ó BEDOÑALARRA, el [monte] de	1802	DGHE-III, 31 or.
BEDOÑA-LARRA, termino titulado	1814	HO (VI)

BEHEKO BASOA

BECO-BASUA, monte bajo elechal	1945	AM, 345 or.
--------------------------------	------	-------------

BEHEKO SOLOA

BECO-SOLUA, cereal	1945	AM, 344 or.
--------------------	------	-------------

BIDEBITARTE

BIDEBITARTE, fuente	1980	Catal., 6 or.
---------------------	------	---------------

<i>BIREBITTERTE</i>	32	88-41 B
---------------------	----	---------

BIDEZARRA

BIDE ZARRA, (camino vecinal)	1899	AZ
------------------------------	------	----

BLANCA, LA

SAN JOSEF o la BLANCA, ermita de	1817	ZL, 26 or.
----------------------------------	------	------------

Ob.: Ik. SAN JOSEPE.

BOLIÑABASO

BOLIÑA-BASO, monte bajo	1945	AM, 94 or.
-------------------------	------	------------

BOLIÑATE

BORINATE, termino de	1593	1C6, 4337-43, 94 or.
----------------------	------	----------------------

BOLINATE, terminado de	1601	1C7, 4346-47, 147 or.
BORINATE, molino de	1604	1C6, 4337-121, 320 or.
VOLUNATE, asta	1627	T
BOLUNATE, molino de	1731	HO (III), 60 or.
BOLINATE	1773	PC 2, 336 or.
BOLINATE, molino de	1778	HO (VIII), 99 or.
BOLUNATE, termino de	1800	Esk. (13), 113 or.
BOLUNATA, la heredad de	1810	Esk. (9), 269 or.
BOLINATE, molino harinero	1857	Nom., 126 or.
BOLUNATE, molino llamado	1858	Hip. 1, 31 or.
BOLINATE, caserio y molino harinero	1887	PC 4 (7/4)
MOLINATE, casero de	1888	HO (VI)
MOLINATE, termino de	1888	HO (VI)
BOLINETE, caserio	1945	AM, 23 or.
BOLINETE, regata río	1945	AM, 264 or.
BOLIÑETE, cereal	1945	AM, 23 or.
BOLIÑETE	1960	PL (13)
BOLIÑATE, casa	1980	Catal., 6 or.
BOLIÑATE, fuente	1980	Catal., 6 or.
BOLIÑATE, molino	1983	APUN, 143 or.
MOLINATE (BOLINETE), molino	XX m.	JLA 10-371
BOLIÑETE	32; 33	

Ob.: Errota 1965ean bota zen Ulgor egiteko.

BOLIÑATEMUNA

BOLINATE MUNA, (camino vecinal)	1899	AZ
---------------------------------	------	----

BOLIÑATEONDOA

BOLINETEONDOA, pradera	1945	AM, 174 or.
BOLIÑATE-ONDUA, cereal	1945	AM, 174 or.
BOLINETE-ONDO, cereal	1945	AM, 23 or.

BORDABERRI

BORDA BERRI	1960	PL (13)
-------------	------	---------

CAMINO DE ARETXABALETA

CAMINO QUE BAN A ARECHAVALETA	1605	1C7, 4347-17, 47 or.
-------------------------------	------	----------------------

CAMINO DE ASUBE

CAMINO QUE BAN A ASUBE	1476	HO (1), 46 or.
CAMINO AZUBE; CAMINO CASERIO AZUBE	1945	AM, 344 or.

CAMINO DE BEDOÑA

CAMINO QUE VAN DE MONDRAGON A BEDOYA	1476	HO (1), 31 or.
CAMINO QUE VAN A VEDOYA	1476	HO (1), 46 or.
CAMINO RREAL QUE BAN A BEDOINA	1599	1C7, 4347-8, 18 or.
CALÇADA QUE BAN DE LA VILLA PARA BEDOYNA	1603	1C6, 4337-112, 291 or.
ESTRADA QUE BA A BEDOINA	1605	1C6, 4337-77, 197 or.
CAMINO QUE SE VA A BEDOÑA	1694	1C6, 4337-16, 22 or.
CAMINO PUBLICO QUE DIRIGE A LA ANTEIGLESIA DE BEDOÑA	1814	HO (X)

Ob.: 1k. BEDOÑABIDEA.

CAMINO DE ETXALUZE

CAMINO QUE SE VA A HECHALUZE	1778	HO (VIII), 84 or.
------------------------------	------	-------------------

CAMINO DE SAN ANDRES

CAMINO QUE VAN A SANT ANDRES	1476	HO (1), 31 or.
CAMINO QUE SE VA A SAN ANDRES	1694	1C6, 4337-16, 22 or.
CAMINO DE SAN ANDRES	1731	HO (III), 60 or.
CAMINO QUE DIRIGE A SAN ANDRES	1859	Hip. 1, 47 or.

CAMINO DE SAN ANDRES A BOLIÑATE

Camino debaxo que ban desde Sant Andres a Borinate	1603	1C6, 4337-86, 215 or.
--	------	-----------------------

CAMINO DE SAN JOSEPE

CAMINO DE SAN JOSE	1810	Esk. (9), 87 or.
CAMINO QUE DESDE LA FUENTE VA PARA SAN JOSEF	1825	Hip. 8, 147 or.
CAMINO PARA SAN JOSE	1859	Hip. 1, 49 or.
CAMINO SAN JOSEPE	1945	AM, 261 or.

CAMINO DE ZAPATARIERREKA

ESTRADA POR DO VAN A ÇAPATARI ERRECA	1461	EAD-14, 1 or.
CAMINO DEL CONÇEJO QUE YBAN A ÇAPATARI ERRECA	1475	HO (1), 24 or.

DANTZALEKU

<i>DANTZALEKU</i>	30	88-41 B
-------------------	----	---------

DENDARISOLO

BENDARISOLO, cereal	1945	AM, 19 or.
---------------------	------	------------

<i>DENDAISOLO</i>	30; 32; 33	88-41 E
-------------------	------------	---------

ELORRIAGA

ELORRIAGA, cereal	1945	AM, 344 or.
-------------------	------	-------------

EMALDIA		
EMALDIA, cereal / pradera	1945	AM, 93 or.
ERKOTXAUNDI		
ERKOTXAUNDI	1995	ABAB, 32 or.
ERREKA DE PERO IBANES		
ERRECA que dize de PEDRO YBANES, en la	1476	HO (1), 30 or.
ERRECA que dizen de PERO YBANES, en la	1477	HO (1), 57 or.
<i>Ob.: "En la erreca que dizen de Pero Ybanes que es ençima de la casa de donna Catalina de Otalora que es en Muçibar" (1477)</i>		
ERREKATXO		
ERREKATXO	32	88-41 E
<i>Ob.: lk. ASUBEAZPIERREKEA.</i>		
ESTRADA		
ESTRADA, Pedro Ramos y Mateo (deitura)	*1566	PHG, 195 or.
ESTRADA, casa y caseria de	1731	HO (III), 71 or.
ESTRADA, casa de labor	1857	Nom., 126 or.
ESTRADA, caserio	1887	PC 4 (7/4)
<i>Ob.: lk. ESTRADAKOA.</i>		
ESTRADAKALDE		
ESTRADAKALDE	30	88-41 E
<i>Ob.: Erripan dagoen pinadia. Lehenago ESTRADAKOA baserria zegoen bor.</i>		
ESTRADAKO BURUA		
ESTRADACO BURUA, termino titulado	1857	Hip. 1, 11 or.
EXTRADACO-BURU, pradera / cereal	1945	AM, 19 or.
ESTRADAKOA		
ESTRADACUA	1773	PC 2, 337 or.
ESTRADA-CUA	1773	PC 2, 358 or.
ESTRADACUA, caseria titulada de	1779	HO (VIII), 202 or.
EXTRADACOA	1808	PC 2 (4/2), 16 or.
ESTRADACOA	1809	1C13, 4489, 14 or.
ESTRADACÓA, casa de labor	1857	Nom., 126 or.
EXTRADACUA	1871	1C16, 4519, 15 or.
ESTRADACÚA, caserio	1887	PC 4 (7/4)
ESTRADACUA, monte bajo	1945	AM, 321 or.

ESTRADAKUE

30

*Ob.: Baserria sute batek erauzi zuen 1944an.***ESTRADAS A BEDOÑA Y BOLIÑATE, LAS DOS**

Estradas que ban a Bedoina y Borinate, las dos 1605 1C6, 4337-77, 197 or.

ETXABURU

ECHABURU, debaxo de la casa del dicho; sobre	1476	HO (1), 31 or.
ESABURU, casa y caseria de	1582	1C6, 4337-61, 146 or.
ECHABURU, caseria de	1596	1C7, 4337-1, 2 or.
HECHABURU, caseria de	1605	1C6, 4337-77, 197 or.
HESABURU, caseria de	XVII m.-1. zatia	1C7, 4350-2, 6 or.
ECHABURU, cassa y casseria de	1646	1C6, 4337-114, 301 or.
ESABRU, cassa y caseria de	1680	1C7, 4346-88, 268 or.
ECHABURU, casa y caseria de	1731	HO (III), 67 or.
ECHEBURU, caseria de	1778	HO (VIII), 93 or.
ECHABURU, termino de	1779	HO (X)
YRAEBANZABAL o ECHABURU, termino de	1779	HO (VIII), 206 or.
ECHABURU ó YRABANZAVALETÁ,		
castañal del termino de	1808	HO (V)
ECHABURU, castañal de	1808	HO (X)
ECHEBURU, casa de labor	1857	Nom., 126 or.
ECHABURU primera vivienda	1871	1C16, 4519, 15 or.
ECHABURU 2ª vivienda	1871	1C16, 4519, 15 or.
ECHABURU, caserio	1887	PC 4 (7/4)
ETXE BURU, fuente	1980	Catal., 6 or.
ETXABURU	1980	Catal., 13 or.

ETXABURU 32; 33 88-41 BE

ETXALUZE

HECHALUÇE, la cassa y mançanales de	1654	1C5, 4305-5, 18 or.
ECHALUCE, la casa y manzanal de	1671	1C5, 4305-6, 21 or.
ESALUÇE, la casa y caseria de	1674	1C2, 4245-18, 59 or.
ESALUZE, la cassa y casseria de	1694	1C6, 4337-16, 22 or.
ECHALUZE, heredad en el termino de	1695	1C4, 4293-2, 5 or.
ECHA LUZE, cassa de	1699	1C4, 4284-9, 54 or.
ECHALUZE, la casa de	1703	1C5, 4305-7, 23 or.
ECHALUZE, termino de	1731	HO (III), 61 or.
ECHALUCE, un manzanal en	1731	HO (III), 48 or.
ECHALUZE, heredad de	1741	1C13, 4488, 50 or.
HECHALUSE, la casa y caseria de	1761	1C6, 4324-1, 1 or.
ECHALUZE, caseria de	1771	Hip. 7
ECHA-LUCE	1773	PC 2, 338 or.

URTISAGASTI Y ECHALUCE, la caseria	1775	Hip. 7
ECHALUCE, caserio	1812	PC 2 (4/2), 12 or.
ECHALUCE, casa de labor	1857	Nom., 126 or.
ECHALUCE ORTU SAGASTI, caseria titulada de	1859	Hip. 1, 47 or.
ECHALUCE, huerta / puro raso peñascal	1945	AM, 251 bis or.
<i>ETXALUSE</i>	32; 33	88-41 B

Ob.: Badirudi garai batean URTISAGASTI izena ere izan duela baserriak eta inguruko sagastiak.

ETXALUZEALDEA

ECHALUCE ALDEA, otra [heredad] llamada	1855	Hip. 10, 174 or.
ECHALUCE ALDIA, la [heredad] titulada	1855	Hip. 10, 175 or.
ECHALUCE ALDE, cereal	1945	AM, 186 or.

ETXALUZEPEA

ECHALUCE-PEA, cereal	1945	AM, 21 or.
----------------------	------	------------

ETXEAURRE

ECHE AURRE, pradera / puro raso	1945	AM, 342 or.
---------------------------------	------	-------------

ETXEAZPI

ECHEASPI, pradera / cereal	1945	AM, 41 or.
----------------------------	------	------------

ETXEAZPIA

ECHEASPIA, cereal / prado / monte alto / monte bajo	1945	AM, 210 or.
ECHE-ASPIA, pradera / cereal	1945	AM, 165 or.

ETXEBARRISOLO

ECHEBARRISOLO, pradera manzanal	1945	AM, 19 or.
---------------------------------	------	------------

ETXEBURUONDOA

ECHEBURU-ONDOA, puro pasto	1945	AM, 115 or.
----------------------------	------	-------------

ETXEONDO

ECHEONDO, monte bajo chaparral	1945	AM, 41 or.
ECHEONDO, cereal	1945	AM, 19 or.
ECHEONDO, huerta / pradera	1945	AM, 210 or.
ECHEONDUA, huerta / pradera	1945	AM, 165 or.

ETXEOSTEA

ECHE OZTEA, huerta / cereal / pradera	1945	AM, 216 or.
ECHEOSTEA, cereal	1945	AM, 93 or.

GASTAÑADOIAK

GASTAÑOYAC, pinal 1945 AM, 66 or.

GASTAÑAGAZABAL

GASTAÑAGA-SABAL, monte alto 1945 AM, 93 or.

GASTAÑESABAL 33 88-41 DE

GASTAÑAZAR

GASTAÑASAR 32 88-41 E

GOIKO TXABOLA

GOIKO TXABOLIE 33 88-41 D

GURAI A

GURAYA, el monte de 1476 HO (1), 31 or.

Ob.: "... fallaron sobre Echaburu del camino que van a Oro fasta el monte de los herederos de Juan Peres d'Oleaga e el monte de Guraya e entre el monte de Aroca e Sancho de Aroca e el camino que van de Mondragon a Vedoya, ser todo exido" (1476)

IBAIALDE

YBAIALDE 1960 PL (13)

INTXAUSTEGI

YNCHAUSTEGUI 1809 1C13, 4489, 14 or.

YNCHAUSTEGUI, casa de 1810 HO (X)

Ob.: Ik. INTXAUSTI.

INTXAUSTI

YNSAUSTI, termino de 1742 M, 4 or.

YNCHAUSTI 1773 PC 2, 4 or.

YNCHAUSTI, heredades de 1809 HO (X)

YNCHAUSTI, el noguedal o prado de 1844 HO (X)

YCHAUSTI, la [caseria] de 1853 Hip. 10, 135 or.

INCHÁUSTI, casa de labor 1857 Nom., 126 or.

YNCHAUSTI, caserío 1887 PC 4 (7/4)

INCHAUSTI, caseria 1945 AM, 165 or.

INTXAUSTI 32; 33 88-41 B

INTXAUSTIITURRIA

YNCHAUSTI YTURRIA, fuente que se intitula 1778 HO (VIII), 86 or.

IRABANZABALETA

IRABANZABALETA, termino de	1808	HO (X)
ECHABURU ó YRABANZABALETA, castañal del termino de	1808	HO (V)

Ob.: Hau eta IRAEBANZABAL bat direla ematen du.

IRAEBAN

YREBAN, los castaños de	1603	1C6, 4337-86, 215 or.
YRAEBAN, monte robledal de	1618	1C2, 4245-30, 99 or.
YRAEVAN, el castanal del termino de	1640	1C3, 4271, 13 or.
YREBAN, el monte y castañal de	1677	1C4, 4286, 2 or.
YRAEBAN, el monte y castañal de	1678	1C4, 4286, 64 or.

IRAEBANZABAL

YRAEBANZABAL, robledal en el termino de	1695	1C2, 4245-3, 12 or.
YRAEVANZABAL, termino de	1695	1C4, 4293-2, 6 or.
YRAHEVANZABAL, lo alto de	1718	1C7, 4350-30, 90 or.
YRAEBANZABALA, termino de	1718	1C7, 4350-30, 91 or.
YRAEBANZABAL, terminos de	1755	ZL, 127 or.
YRAEBANZABAL, alto de; termino de	1759	APA 1-38
YRAEVANZABAL, el sitio de	1778	HO (VIII), 93 or.
YRAEBANZABAL o ECHABURU, termino de	1779	HO (VIII), 206 or.
YRAEBAN ZABAL, termino de	1800	Hip. 8, 12 or.
IRANBANZABAL, monte bajo	1945	AM, 186 or.

IRALEKUTXIKI

IRALECU CHIQUI, monte bajo	1945	AM, 216 or.
----------------------------	------	-------------

IRAMENDI

IRAMENDI, Juan (deitura)	1461	PHG, 282 or.
YRAMENDI, estrada que va de	1461	EAD-14, 1 or.
YRAMENDI, caseria de	1731	HO (III), 56 or.
YRAMENDI, castañal de	1759	APA 1-38
IRAMENDI	1773	PC 2, 4 or.
YRA-MENDI	1773	PC 2, 337 or.
IRAMENDI, casa de labor	1857	Nom., 126 or.
YRAMENDI, caseria de	1897	1C16, 4519, 103 or.
IREMENDI, caserio	1945	AM, 216 or.
IRAMENDI, caserio	1980	Catal., 10 or.

<i>IREMENDI</i>	32; 33	88-41 B
-----------------	--------	---------

IRAZABALMENDI

YRAZABALMENDI, caseria de	1855	Hip. 10, 179 or.
---------------------------	------	------------------

Ob.: IRAMENDI delakoan nago.

ISAZELAIA

YSACELAYA	1960	PL (13)
YSACELAYA, caserío	XX m.	JLA 10-371

ISASELAI	33	
----------	----	--

Ob.: Botata. Orain Ulgor dagoen lekuan zegoen etxe hau.

ITURBURU

YTURBURU, termino de	1741	EF, 32. gaia
YTURBURU, termino titulado de	1779	HO(VIII), 188 or.
ITURBURU, cereal / pradera	1945	AM, 166 or.

IZURIETA

IZURIETA, pinal	1945	AM, 32 or.
-----------------	------	------------

IZURIETABIDE

IZURIETA BIDE	1995	ABAB, 52 or.
---------------	------	--------------

JARDIN

JARDIN, una heredad llamada	1718	1C7, 4350-30, 90 or.
-----------------------------	------	----------------------

JARDINTXO

JARDINCHO, terreno herial titulado	1812	Hip. 8, 83 or.
JARDINCHO, un terreno erial titulado	1829	Esk. (5), 9 or.
JARDINCHO, monte bajo	1945	AM, 32 or.

JAUREGITXIKI

SATOR-ECHE ó JAUREGUI-CHIQUI	1773	PC 2, 338 or.
JAUREGUICHQUI, alias SATORECHE, caseria de	1803	Esk. (12), 106 or.
SATORRECHE (JAUREGUI CHIQUI), caserío	1887	PC 4 (7/4)

Ob.: Ik. SATORRETXE.

KAMINONDOA

CAMINO ONDUA, heredad que llaman	1819	Hip. 8, 123 or.
----------------------------------	------	-----------------

KAMIÑOAZPI

CAMIÑO-AZPI, cereal	1945	AM, 66 or.
---------------------	------	------------

KAMIÑOOGAIN

CAMIÑO-GAIÑ, cereal / pradera	1945	AM, 66 or.
-------------------------------	------	------------

KANTERAONDOA		
CANTERA-ONDOA, cereal	1945	AM, 21 or.
KINDADUIA		
KINDADUYA, cereal	1945	AM, 344 or.
QUINDADUYA, cereal / pradera	1945	AM, 344 or.
KOROSTARTE		
COROSTARTE, termino de	1812	HO (X)
KRISTINITURRI		
CRISTIN YTURRI, la fuente de	1851	Hip. 10, 101 or.
CRISTIN YTURRI, el castañoal de	1851	Hip. 10, 99 or.
CRISTIN YTURRI, el castañoal del término de	1854	Hip. 10, 148 or.
CRISTIN-ITURRI, pradera	1945	AM, 9 or.
KRISTÓN-ITURRI, fuente	1980	Catal., 6 or.
KRISTO		
CRISTO, pinal / monte bajo	1945	AM, 32 or.
KURTZETXIKI		
CURUCECHIQUI, termino llamado	1778	HO (VIII), 82 or.
CRUCHECHIQUI, en el [termino] de	1794	ZL, 156 or.
CRUCECHIQUI, termino de	1800	Esk. (13), 168 or.
CURCHICHIQUI, termino de	1803	Esk. (12), 79 or.
CRUTSE-CHIQUI, asta	1812	HO (X)
CRUCE-CHIQUI, termino de	1822	HO (IX)
CURCE CHIQUI, la suerte numero 116 de	1826	Hip. 8, 162 or.
CURCHECHIQUI, termino de	1832	Esk. (5), 43 or.
CURCECHIQUI, termino de	1832	Esk. (5), 105 or.
CRUCE CHIQUI, termino de	1888	HO (VI)
CRUCE-CHIQUI, monte alto ayedal / pinal / argomal	1945	
CRUCE-CHIQUI, monte bajo elechal	1945	AM, 326 or.
KURTZETXIKI, en	1963	JLA 7-251
KURTSETXIKI, suave colina	1970	MOND, 14 or.
<i>KURTZETXIKI</i>	32; 28; 30	88-41 BE
LABEKO BASO		
<i>LABEKOBASO</i>	33	88-41 D
LANDADUIA		
LANDADUYA, monte alto	1945	AM, 165 or.

LARRABARRENA

LARRABARRENA, cereal / monte bajo argomal 1945 AM, 344 or.

LARRAGAIN

LARRAGAIN, en el termino de 1822 HO (IX)

LARRAGAÑ 30 88-41 B

LARRAMUTUR

LARRAMUTUR 1995 ABAB, 31 or.

LASARTESOLOA

LASARTE-SOLUA, cereal 1945 AM, 41 or.

LEGARREBASO

LEGARRE-BASO, puro pasto 1945 AM, 9 or.

LEIBA

LEYBA, arrioio o riachuelo 1778 HO (VIII), 93 or.

*Ob.: IRAMENDI baserriaren ondoan.***LUBARRITXIKI**

LUBARRI-CHIQUI, terreno concejil de 1912 HO (VI)

*Ob.: KURTZETXIKI barruan.***MAGALBEALDE**

MALVE-ALDE, pinal / monte bajo 1945 AM, 115 or.

MANDOAIN

MANDOAIN, monte bajo elechal y argomal 1945 AM, 66 or.

MANDOAIN, monte bajo 1945 AM, 94 or.

MANDOANEKO ARROA

MANDOANEKO ARRUE 33 88-41 AD

MANUMARRUKO

MANU MARRUCO, heredad que llaman 1778 HO (VIII), 87 or.

MARTINGASTE

MARTIN GASTE, riachuelo titulado 1778 HO (VIII), 93 or.

MARTIN GASTE, riachuelo titulado de 1779 HO (VIII), 197 or.

MELTXORBASO		
<i>MELTXORBASO</i>	33	88-41 A
METALITURRI		
METAL-ITURRI, pradera	1945	AM, 9 or.
MIRABALLES		
MIRAVALLES	1773	PC 2, 337 or.
MIRABALLES, caseria de	1779	HO (VIII), 222 or.
MIRABALLES, termino llamado	1779	HO (VIII), 209 or.
MIRA BALLE	1808	PC 2 (4/2), 16 or.
MIRAVALLES, caserio	1812	PC 2 (4/2), 12 or.
VIDABAÑES, castañal que es de	1812	HO (X)
BIDAVANES, castañal del de	1812	HO (X)
MIRABAILES, regata que baja de	1812	HO (X)
MIRABAÑES, caseria de	1813	PC 2 (5/2), 7 or.
VILLABAÑES, caseria de	1841	Hip. 9, 44 or.
MIRAVÁLLES, casa de labor	1857	Nom., 127 or.
VIDABAÑEZ, dando la vuelta por Vidabañez (vulgo Miravalles) ...	1883	1C30, 4796, 4 or.
MIRAVALLES, caserio	1887	PC 4 (7/4)
MIRAVALLES, huerta / cereal / monte bajo / pinal	1945	AM, 40 or.
MIRAVALLES, monte bajo argomal	1945	AM, 264 or.
<i>BILLABAÑES</i>	32; 09; 13	88-41 A
<i>BILLOGAÑES</i>	33	88-41 A
MIRABALLESBURUA		
<i>BILLABAÑES BURUE</i>	11	88-41 A
MUGARRIETA		
MUGARRIETA, casa de	1832	Esk. (5), 150 or.
MUGARRIETA, riachuelo que vaja a	1856	Hip. 1, 2 or.
MUGARRIETA, cereal / pradera	1945	AM, 93 or.
MURUBIDE		
MURUBIDE, (camino vecinal)	1899	AZ
MUZIBAR		
MUCIBAR, Ochoa Pérez (deitura)	*1390	PHG, 399 or.
MUÇIBARR, en	1411	EAD-3, 5 or.
MUÇIBARR, el dicho lugar de	1461	EAD-14, 1 or.
MUÇIBARR, Anton de (deitura)	1461	EAD-12, 1 or.
MUÇIBAR, el arroyo de	1475	HO (1), 24 or.
MUÇIBAR, en	1475	HO (1), 23 or.

MUÇIBAR, el monte xaral de	1597	1C2, 4245-23, 70 or.
MUCIBAR, un castañalejo en el termino de	1601	1C7, 4346-47, 146 or.
MUÇIBAR, los montes robledales de	1618	1C2, 4245-30, 99 or.
MUCIBAR, la cassa de	1618	1C2, 4245-30, 99 or.
MUCIVAR, monte de	1676	1C3, 4272, 44 or.
MUZIBAR, monte de	1678	1C4, 4286, 64 or.
MUZIBAR, la [caseria] de	1713	1C6, 4337-11, 15 or.
MUSIBAR, termino de	1718	1C7, 4350-30, 90 or.
MUCHIBAR, casa y caseria de	1731	HO (III), 60 or.
MUSIVAR, casa y caseria de	1731	HO (III), 71 or.
MUSIVAR, un jaral en	1731	HO (III), 49 or.
MUZIVAR, heredad de	1741	1C13, 4488, 50 or.
MUZÍBAR	1773	PC 2, 4 or.
MUSIBAR (dos viviendas)	1773	PC 2, 358 or.
MUCIBAR, ambas caserías de	1778	HO (VIII), 95 or.
MUCIBAR, la calera de	1778	HO (VIII), 98 or.
MUZIBAR, caseria de	1779	HO (VIII), 211 or.
MUSIBAR, caseria nombrada	1796	Esk. (14), 71 or.
MUCÍBAR, casa de labor	1857	Nom., 127 or.
MUSIBAR, caserio	1887	PC 4 (7/4)
MUSIBAR 1º	1930	PL (7), 161 or.
MUSIBAR 2º	1930	PL (7), 162 or.
MUSIBAR, monte bajo	1945	AM, 167 or.
BASOTXO o de MUSIBAR, fuente	1980	Catal., 6 or.

MUZIBAR DE ABAJO

MUSIBAR DE ABAJO	1809	1C13, 4489, 13 or.
MUSIBAR DE ABAJO, caserio	1812	PC 2 (4/2), 12 or.
MUSIBAR ABAJO, caseria de	1855	Hip. 10, 176 or.

Ob.: Ik. MUZIBARAZPIKOA.

MUZIBAR DE ARRIBA

MUSIBAR DE ARRIBA	1809	1C13, 4489, 13 or.
MUSIBAR DE ARRIBA, caserio	1812	PC 2 (4/2), 12 or.
MUSIBAR ARRIBA, caseria de	1813	PC 2 (5/2), 7 or.

Ob.: Ik. MUZIBARGAÑEKO.

MUZIBARAZPIKOA

MUCIBAR AZPICOA	1808	PC 2 (4/2), 16 or.
MUSIVAR ASPICOA, caseria de	1811	Esk. (9), 328 or.
MUSIBAR-ASPICUA	1871	1C16, 4519, 15 or.
MUSIBAR-AZPIKUA, caserio	XX m.	JLA 10-371

MUXIBAR ASPIKUE 33; 32 88-41 E

MUZIBARGAÑEKOA

MUSIBAR GAÑECUA 1871 1C16, 4519, 15 or.
MUSIBAR-GAÑEKUA, caserio XX m. JLA 10-371

MUXIBAR GAÑEKUE 33; 32 88-41 E

MUZIBARGARAI

MUÇIBARGARAY, un solar llamado 1461 EAD-14, 1 or.

MUZIBARGOIKOA

MUCIBAR GOICOA 1808 PC 2 (4/2), 16 or.

Ob.: Ik. MUZIBARGAÑEKOA.

MUZIBARPOTO

MUSIBARPOTO, castañal denominado 1861 Hip. 1, 99 or.
MUSIBAR-POTO, pinal 1945 AM, 66 or.

MUZIBARSAKONA

MUZIBAR SACONA, termino titulado de 1779 HO (VIII), 213 or.
MUCIBAR SACONA, termino de 1779 HO (VIII), 215 or.

MUTXIATEGI

MUCHIATEGUI, los robres que eran en 1477 HO (1), 67 or.

Ob.: "los robres que eran en Muchiategui entre los caminos que van a Oro e el camino de arriba e el camino de baxo e el arroyo que es por cerca del monte de Aroca e por la otra el camino que van a Bedoya" (1477)

NEBERAONDOA

NEBERAONDUE 30 88-41 B

Ob.: Lehenago elurra gordetzeko erabiltzen zen zuloari eta inguruari deitzen zaio borrela (KURTZETXIKI barruan).

NEBERAPEIA

NEVERAPELLA, pinal 1945 AM, 9 or.

NUESTRA SEÑORA DE LA BLANCA

NUESTRA SEÑORA DE LA BLANCA, hermita de 1750 HO (VII)
NUESTRA SEÑORA DE LA BLANCA 6
SAN JOSEPE, ermita 1969 JLA 10-390

Ob.: Ik. SAN JOSEPE.

OLANDIO / OLANDIANO

OLANDIANNO, faz a; fasta	1476	HO (1), 45 or.
OLANDIANO, en	1476	HO (1), 63 or.
OLANDIO, la Sierra de	1490	LENIZ
OLANDIANO, el castanal de	1611	1C2, 4241-1, 1 or.
OLANDIANO, casa y casería de	1653	A
OLANDIANO, robledal, manzanal y castañal de	1677	1C4, 4286, 2 or.
OLANDIANO, cassa de	1718	1C7, 4350-30, 90 or.
OLANDIANO, termino de	1718	1C7, 4350-30, 90 or.
OLANDIANO, jaral en el recuesto que va a	1789	OM, 4 or.
OLANDIANO, un castañal y su terreno sito en el término llamado	1849	Hip. 10, 57 or.
OLANDIANO, casa de labor	1857	Nom., 127 or.
OLANDIXO	1930	PL (7), 163 or.
OLANDICHO, caserío	1945	AM, 237 or.
OLANDIANO, pradera / monte bajo	1945	AM, 9 or.
OLANDIANO, monte bajo elechal	1945	AM, 345 or.
OLANDIANO, carretera de	1980	Catal., 8 or.
<i>OLANDIXO</i>	32; 33	88-41 B

OLANDIOPE / OLANDIANOPEIA

OLANDIANOPEIA, castañal titulado	1859	Hip. 1, 54 or.
OLANDISOPE, pinal	1945	AM, 9 or.

OROBASO

ORO BASSO, los montes robledales de (...) que lindan con	1618	1C2, 4245-30, 99 or.
OROBASSO, el monte de	1640	1C3, 4271, 10 or.
ORO-BASO, pinal / monte bajo	1945	AM, 93 or.
ORO BASO, cereal	1945	AM, 307 or.

OROERREKA

ORO-ERECA, raso	1945	AM, 93 or.
-----------------	------	------------

OROERREKA 32; 33 88-41 E

OSINETA

OXINETA, cien castaños en Zapataerrecas en el termino titulado de	1851	Hip. 10, 102 or.
OSINETA, sitio llamado	1856	Hip. 1, 2 or.

Ob.: "castaños en el termino de Zapataerrecas y sitio llamado Osineta en tierra comun de la citada villa de Mondragon, en el confin de ambas villas de Mondragon y Arechavaleta..." (1856).

OTALORA

OTALORA, castañal que llaman de	1737	APA 3-39 (10), 57 or.
OTALORA, castañal de	1752	KO

Ob.: "en el termino de Yraebanzabal" (1737)

OTAMENDI

OTAMENDI, caseria de	1759	APA 1-38
OTAMENDI	1773	PC 2, 338 or.
OTAMENDI, casa y caseria de	1775	Hip. 7
OTAMENDI, las fuentes de	1779	HO (VIII), 197 or.
OTAMENDI, termino de	1779	HO (VIII), 208 or.
OTAMENDI, caserío	1812	PC 2 (4/2), 12 or.
OTAMENDI, casa de labor	1857	Nom., 127 or.
OTAMENDI 1ª vivienda	1871	1C16, 4519, 15 or.
OTAMENDI 2ª vivienda	1871	1C16, 4519, 15 or.
OTAMENDI, caserío de	1897	1C16, 4519, 103 or.
OTA-MENDI	1960	PL (13)

OTAMENDI 30; 31 88-41 E

OTXIAGA

OCHIA, monte bajo	1945	AM, 20 or.
OCHIAGA, monte bajo	1945	AM, 210 or.
OCHIAGA, pinal / monte bajo	1945	AM, 216 or.

OTXIAGAITURRI

OCHIAITURRI, monte bajo	1945	AM, 19 or.
-------------------------	------	------------

PAGOBAKARRA

<i>PAGOBAKARRA</i>	30	88-41 B
--------------------	----	---------

PIPERORTU

PIPERORTU, el dicho [mañanal] llamado	1654	1C5, 4305-5, 18 or.
PIPERORTU, la dicha Heredad de	1654	1C5, 4305-5, 18 or.
PIPERORTU, heredad (...) llamada	1671	1C5, 4305-6, 21 or.
PIPER ORTU, un mañanal llamado	1709	1C5, 4305-8, 26 or.

POPILLO

<i>POPILLO</i>	32; 33	88-41 B
----------------	--------	---------

PORTAZGO

PORTAZGO	1773	PC 2, 358 or.
----------	------	---------------

PRESAGAIÑA

PRESAGAIÑA, la heredad llamada 1819 Hip. 8, 122 or.

ROSARIOSOLO

ROSARIOSOLO, heredades llamadas 1795 Esk. (15), 231 or.

SAN ANDRES

SANT ANDRES, el camino que van a 1476 HO (1), 31 or.
 SANT ANDRES, hermyta de 1584 1C6, 4337-108, 276 or.
 SANT ANDRES, junto a 1599 1C7, 4347-8, 18 or.
 SAN ANDRES, hermita de señor 1601 1C7, 4346-47, 145 or.
 SANT ANDRES, termino de 1603 1C6, 4337-112, 291 or.
 SAN ANDRES, estrada que pasan a 1605 1C7, 4347-17, 47 or.
 SAN ANDRES, hermita 1625 ISAS, 220 or.
 SAN ANDRES, terminado de 1627 T
 SANANDRES, cassa y caseria de 1635 1C11, 4433-1, 2 or.
 SAN ANDRES, la Barriada de 1695 1C2, 4245-3, 12 or.
 SAN ANDRES, caseria de 1731 HO (III), 51 or.
 SAN ANDRES, balle de 1731 HO (III), 71 or.
 SAN ANDRES, termino y Prado de 1741 M, 2 or.
 SAN ANDRES, heredad de 1741 1C13, 4488, 50 or.
 SAN ANDRES, hermita demolida de 1779 HO (VIII), 206 or.
 SAN ANDRES, termino o barrio de 1795 Esk. (15), 231 or.
 SAN ANDRÉS, casa de labor 1857 Nom., 127 or.
 SAN ANDRES, caserio 1887 PC 4 (7/4)
 SAN ANDRES, Barrio de 1930 PL (7), 157 or.
 SAN ANDRES, cereal / prado 1945 AM, 167 or.
 SAN ANDRES 1960 PL (13)
 SAN ANDRES, ermita de 1970 MOND, 83 or.

SAN ANDRES 32 88-41 B
 SANÁNDRES 33 88-41 B

Oh.: Baserria, 1962an bota zena, orain Lana kooperatiba dagoen lekuan zegoen.

SAN ANDRESKO ESPARRUA

SANANDRESKO ESPARRUE 30 88-41 B

SAN ANTONIO

SAN ANTONIO, heredad titulada de 1826 Hip. 8, 167 or.
 SAN ANTONIO, monte bajo 1945 AM, 8 or.
 SAN ANTONIO, cereal / pradera 1945 AM, 166 or.

SAN JOSEPE

SAN JOSEPH, hermita de 1741 1C13, 4488, 66 or.

SAN JOSEPH, termino concegil de	1763	ZL, 55 or.
SAN JOSEPH	1773	PC 2, 5 or.
SAN JOSÉ	1773	PC 2, 338 or.
SAN JOSEF, casa de la dicha hermita de	1778	HO (VIII), 85 or.
SAN JOSÉ, barriada de	1779	HO (X)
SAN JOSEF, caseria titulada de	1779	HO (VIII), 191 or.
SAN JOSE	1808	PC 2 (4/2), 16 or.
SAN JOSE, termino de	1808	HO (X)
SAN JOSE, Casa de	1809	1C13, 4489, 14 or.
SAN JOSÉ, caseria	1813	PC 2 (5/2), 7 or.
SAN JOSÉ, heredad en	1813	PC 2 (5/2), 8 or.
SAN JOSE, encinal llamado de	1814	HO (X)
SAN JOSE, ermita de	1814	HO (VI)
SAN JOSEF o la BLANCA, ermita de	1817	ZL, 26 or.
SAN JOSE, cantera de	1832	Esk. (5), 150 or.
SAN JOSÉ, ermita y caserio	1849	JLA 13-475
SAN JOSÉ, varrio de	1869	Hip. 1, 49 or.
SAN JOSÉ, terreno encinal denominado	1897	1C16, 4519, 97 or.
SAN JOSEPE, (camino vecinal)	1899	AZ
SAN JOSE, huerta / pradera / monte bajo	1945	AM, 41 or.
SAN JOSEPE, raso	1945	AM, 8 or.
SAN JOSEPE, cereal / pinal / puro raso peñascal	1945	AM, 53 or.
NUESTRA SEÑORA DE LA BLANCA ó		
SAN JOSEPE, ermita	1969	JLA 10-390
SANJOSEPE	32; 33	88-41 B

Ob.: Ermitak NUESTRA SEÑORA DE LA BLANCA eta BLANCA, LA izenak ere izan zituen.

SANANDRESALDEA

SAN ANDRES-ALDEA, cereal	1945	AM, 41 or.
--------------------------	------	------------

SANANDRESBIDE

SAN ANDRES BIDE, (camino vecinal)	1899	AZ
-----------------------------------	------	----

SANANDRESBURU

SAN ANDRES BURU, pradera / cereal	1945	AM, 261 or.
-----------------------------------	------	-------------

SANANDRESOLOA

SAN ANDRES SOLUA, cereal	1945	AM, 115 or.
--------------------------	------	-------------

SANANDRESONDO

SAN ANDRES ONDO, pradera / cereal	1945	AM, 261 or.
-----------------------------------	------	-------------

SANANTONIOBURU

SAN ANTONIO BURU, termino de	1772	KO
SAN ANTONIOBURU, termino de	1779	HO (VIII), 183 or.
SAN ANTONIO BURU, termino de	1862	Hip. 1, 158 or.

SANJOSEPELARRA

LARRA DE SAN JOSEF, la falda de la	1817	Hip. 8, 116 or.
LARRA DE SAN JOSÉ, la	1825	Hip. 8, 157 or.
SAN JOSEPELARRA, monte bajo jaral	1945	AM, 19 or.

SANJOSEPELARRAGAIN

SAN JOSEPE LARRAGAIÑ, monte bajo argomal	1945	AM, 213 or.
--	------	-------------

SANTA CRUZ DE OLANDIANO

SANTA CRUZ DE OLANDIANO, hermita	1625	ISAS, 220 or.
SANCTA CRUZ DE OLANDIANO, la hermita de	1653	A
SANTA CRUZ ó CRISTO RESUCITADO, ermita	1969	JLA 10-390
SANTA CRUZ DE OLANDIANO u OLANDIXO, ermita de	1970	MOND, 86 or.

*Ob.: "de Olandiano. En las estribaciones del monte Muru, hoy caserío del mismo nombre. Estaba dedicada a Cristo Resucitado y se denominaba también de Amabimendisetakua" (1969)
Baseliza hau 1769an erauzi zuten eta baserri biburtu (OLANDIO).*

SANTILUBARRI

SANTI-LUBARRI, terreno concejil de	1912	HO (VI)
------------------------------------	------	---------

Ob.: KURTZETXIKI barruan.

SANTO CRISTO DE OLANDIANO

SANTO XPTO DE OLANDIANO, hermita del	1740	1C13, 4488, 27 or.
SANTO CHRISTO DE OLANDIANO, hermita de	1760	KO
SANTO CHRISTO DE OLANDIANO, hermita demolida del	1778	HO (VIII), 102 or.

Ob.: Ik. SANTA CRUZ DE OLANDIANO.

SARLEKU

SARLEKU	1995	ABAB, 44 or.
---------	------	--------------

Ob.: ESTRADAKOA baserriaren inguruko leku bat.

SATORRETXE

SAITTORRECHE, caseria de	1768	1C15, 4511, 22 or.
SATORECHE	1773	PC 2, 6 or.
SATOR-ECHE ó JAUREGUI-CHIQUI	1773	PC 2, 338 or.
SATORRECHE (JAUREGUI-CHIQUI)	1773	PC 2, 358 or.
SATORRECHE, termino de	1778	HO (VIII), 98 or.

SATORECHE, caseria de	1779	HO (VIII), 209 or.
SATORECHE, termino de	1779	HO (VIII), 225 or.
JAUREGUICHIQUI, alias SATORECHE, caseria de	1803	Esk. (12), 106 or.
SATORRECHE	1808	PC 2 (4/2), 12 or.
SATOR-ECHE, sobre	1812	HO (X)
SATOR HECHE, caseria de	1818	Hip. 8, 118 or.
SATORRECHE, casa de labor	1857	Nom., 127 or.
SATORRECHE (JAUREGUI CHIQUI), caserio	1887	PC 4 (7/4)
SATORRECHE, monte bajo elechal	1945	AM, 41 or.
SATORRECHE, pinal	1945	AM, 241 or.
SATORRETXE, fuente	1980	Catal., 6 or.

SATORRETXE 32; 33

Ob.: Baserri hau inoiz JAUREGITXIKI izenez ere deitua izan da.

SATORRETXEITURRONDOA

ZATORRECHE YTURRONDOA, el termino de 1819 Hip. 8, 123 or.

SOLAUN

SOLAUN, pradera / monte bajo 1945 AM, 216 or.

SOLOGAIN

SOLOGAIÑ, pinal 1945 AM, 66 or.

SOLOZAR

SORAÇAR, Juan de (deitura)	1477	HO (1), 62 or.
SOROZAR, Pedro (deitura)	*1551	PHG, 556 or.
SOLOZAR, caseria de	*1625	PHG, 460 or.
SOLAZAR, caseria de	1731	HO (III), 49 or.
SOLOSAR	1773	PC 2, 338 or.
SOLOSAR, caseria de	1812	HO (X)
SOLAZAR, caseria de	1829	Esk. (5), 9 or.
SOLOZAR, casa de labor	1857	Nom., 127 or.
SOLOZAR, caseria	1897	1C16, 4519, 103 or.
SOLOZAR, cereal	1945	AM, 77 or.
SOLOZAR, pradera	1945	AM, 352 or.

SOLOSAR 32; 33 88-41 B

SOLOZARBIDE

SOLOZAR BIDE, (camino vecinal) 1899 AZ

SOLOZARRONDO

SOLOZAR-ONDO, cereal / pradera 1945 AM, 42 or.

SOLOZAR-ONDO, cereal 1945 AM, 343 or.

TAKOLO

TACOLO 1930 PL (7), 158 or.
 TAKOLO 1960 PL (13)
 TAKOLO, caserio 1980 Catal., 6 or.
 TAKOLO, a la altura de 1987 ARRA, 138 or.
 BEDOÑA-BE-IRUGARRENA (TACOLO) XX m. JLA 10-371

TAKOLO 32; 33 88-41 B

Oh.: Baservi honen jatorrizko izena BEDOÑABEETXEBARRI da, orain jende guztiak TAKOLO deitzen badu ere.

TAKOLOARRO

TACOLO-ARRO, pinal / monte bajo 1945 AM, 115 or.

TAKOLOOSTE

TACOLO-OSTE, pradera manzanal 1945 AM, 174 or.

TELLERIA

TELLERIA, monte bajo argomal 1945 AM, 278 or.

TOKIALAI

TOKI-ALAI 1960 PL (13)

TOKI ALAI 33; 32 88-41 B

TXAPARROBASO

CHAPARRO-BASO, monte bajo 1945 AM, 23 or.

TXAPARROBASO 33 88-41 B

TXARA

CHARA, monte bajo 1945 AM, 94 or.

TXARA 33 88-41 E

TXILIBITUBASO

CHILIBITU BASO, termino de 1851 ZL

CHILIBITOBASO, monte bajo elechal 1945 AM, 32 or.

CHILIBITUBASO, monte bajo 1945 AM, 174 or.

TXINDURRIPILLA

CHUINDURRI-PILLA, pinal 1945 AM, 9 or.

TXINDDURRIPILLA 24; 28 88-42 A

TXINDURRIPILLETA

TXINDDURRIPILLETA 30 88-42 A

Ob.: lk. TXINDURRIPILLA.

TXISARASOLO

CHISARASOLO, heredad titulada 1851 Hip. 10, 101 or.
 CHISARA SOLO, terreno comun 1869 HO (VI)
 CHISARASOLO 1912 HO (VI)
 CHISA-SOLO, pradera 1945 AM, 9 or.

TXOPOSOLO

CHOPO SOLO, monte alto 1945 AM, 321 or.

UARKALDE

HUARCALDE, termino de 1759 APA 1-38

Ob.: San Andres (Arrasate) eta Isurieta (Aretxabaleta) arteko mugan.

"En dicho termino de Huarcalde entre los castaños de las caserías de Herrotaeche, y la de Olabe, de Ysurieta, se hallaron otros dos mojones" (1759)

URIBARRIONDO

URIBARRI-ONDO, cereal 1945 AM, 328 or.

URIBEGAIN

URIBE-GAIÑ, monte bajo 1945 AM, 8 or.

URIBEONDO

URIBE ONDO, pinal 1945 AM, 342 or.

URIRAKIÑETA

URIRIKIÑETA 30 88-41 E

Ob.: KURTZETXIKI barruko baso txiki bat (pinadia). Hor iturri bat dago, azken urteetan urik gabe egon ondoren, 1991n zerbait izan zuena.

URTISAGASTI

HURTI SAGASTI, un pedaço de mançanal en 1565 1C2, 4231-4, 12 or.
 HURTISAGASTI, casa llamada 1597 1C2, 4245-23, 70 or.
 ORTU SAGASTI, cassa y heredad (...) que llaman 1611 1C2, 4241-1, 1 or.
 URTISSAGASTI, ...sacar plantios de mançanos y plantarlos en 1624 1C3, 4257-2, 2 or.
 URTISAGASTI, cassa de 1649 1C3, 4273, 4 or.
 URTI CAGASTI, mançanal de 1649 1C3, 4273, 1 or.

URTUSAGASTI, cassa de	1649	1C3, 4273, 4 or.
URTU SAGASTI, mançanal de	1649	1C3, 4273, 6 or.
URTISAGASTI, la casa y manzanal de Echaluze llamado	1671	1C5, 4305-6, 21 or.
URTI SAGASTI, la casa y caseria de	1674	1C2, 4245-18, 59 or.
URTISAGASTI Y ECHALUCE, la caseria	1775	Hip. 7
URTISAGASTI, la heredad manzanal llamada	1790	Hip. 7, 232 or.
ORTIZ SAGASTI, heredad de pan llevar (...) titulada	1847	Hip. 10, 46 or.
ECHALUCE ORTU SAGASTI, caseria titulada de	1859	Hip. 1, 47 or.

Ob.: Ik. ETXALUZE.

ZAPATAERREKA

ÇAPATARI ERRECA, arroyo de	1429	EAD-6
ÇAPATARIERRECA, en	1475	HO (1), 24 or.
ÇAPATARI HERRECA, faz a	1477	HO (1), 57 or.
ZAPATAERRECA, castañal que esta en termino de	1753	Ud.
ZAPATAERRECA / ZAPATERRECA, arroio de	1759	APA 1-38
ZAPATA ERRECA, termino de	1761	ZL, 132 or.
ZAPATAERRECA, regata	1779	HO (VIII), 215 or.
SAPATA-ERRECA, cumbre de	1812	HO (X)
SAPATAERRECA, castañal en	1812	HO (X)
ZAPATAERRECA, cien castaños en	1851	Hip. 10, 102 or.
ZAPATA ERRECA, termino de	1888	HO (VI)
ZAPATA-ERRECA, pinal / monte alto	1945	AM, 32 or.
ZAPATAERRECA, monte bajo	1945	AM, 174 or.
ZAPATA-ERREKA, fuente	1980	Catal., 8 or.
ZAPATA-ERREKA, arroyo	1980	Catal., 8 or.
<i>SAPATAERREKA</i>	33	88-41 D
<i>SAPATAERREKA</i>	33	88-41 D



Ob.: Errekak Aretxabaleta eta Arrasate arteko muga adierazten du.

ZELAITXUETAARROA

<i>SELAITXUETA ARRUE</i>	33	88-41 E
--------------------------	----	---------

ZELAIZABALETA

CELAIZABALETA, termino de	1812	HO (X)
CELAYZABALETA, termino de	1812	HO (X)
ZELAYZABALETA, termino de	1822	HO (IX)
ZELAIA-ZABALETA, termino de	1826	Hip. 8, 159 or.
ZELAY ZABALETA, termino de	1888	HO (VI)



UDALA

ABADESOLO

ABADE SOLO, pradera 1945 AM., 269 or.

ABATEGI

ABATEI 16; 18 88-25 D

ABAUNTZA

ABAUNZA, enzinal joben del terminado llamado 1750 HO (II)

ABAUNS, monte bajo jaro de encina 1945 AM, 279 or.

ABAUNTZ 16 88-25 D

ARAUNTZE 18 88-25 D

AGIÑAGA

AGUINAGA, robledal de 1750 HO (II)

AGUIÑA, monte bajo elechal 1945 AM, 161 or.

AGUIÑAGA, cereal / pradera 1945 AM, 207 or.

ARINÑA 18 88-33 A

Ob.: "en el enzinal joben de los parajes de Abaunza y robledal de Aguinaga de la deesa de Udala y Garagarza an hecho y ejecutado muchos daños y tiene por zierto que los que los an hecho y utilizado an sido los vezinos de la varriada y aldauri de aca de dicho lugar de Udala..." (1750)

AIA

AYA, ... desde la penna de 1476 HO (1), 35 or.

AYA, ... desde la penna d' 1476 HO (1), 43 or.

Ob.: PENAI Aren jatorria "penna de AYA" honetan delakoan nago.

AIARTZA

AIZERCHA, cereal / pradera 1945 AM, 218 or.

ASERTA, pradera / cereal 1945 AM, 211 or.

AIXETZA 16 88-33 A

AIXERTZA 18 88-33 A

AITABURU

AITABURU, casa nueva de 1773 PC 2, 332 or.

AITABURU, el robledal de 1851 Hip. 10, 96 or.

AITABURU, el término de 1851 Hip. 10, 79 or.

AITABURU, una porcion de monte titulado 1854 Hip. 10, 163 or.

AITABURU, monte robledal y castañal titulado 1861 Hip. 1, 108 or.

AITABURU, robledal y castañal en 1862 Hip. 1, 151 or.

AITABURU, nuevo caserío de 1881 PL (1), 44 or.

AITABURU	1889	1C13, 4494
AITA BURU, monte bajo elechal	1945	AM, 106 or.
AITABURU, caserio	1979	ETNO, 17 or.

AITTEBURU	16; 18; 07; 15	87-32 E
-----------	----------------	---------

Ob.: "Inhabitado". Baserriaren jabea Timotea Bengoa zen. (1889)

AITABURUKO BIDEA

AITTEBURUKO BIRIE	16; 18	87-32 E
-------------------	--------	---------

AITABURUKO SAKONAK

AITTEBURUKO SAKONAK	16; 18	87-32 E
---------------------	--------	---------

AITABURUKO TXABOLA

AITTEBURUKO TXABOLIE	16	87-32 E
----------------------	----	---------

AITABURUSAKONA

AITABURU SACONA, el término de	1851	Hip. 10, 86 or.
--------------------------------	------	-----------------

Ob.: Ik. AITABURUKO SAKONAK.

AITABURUSAKONETA

AITABURU SACONETA, el término de	1851	Hip. 10, 83 or.
----------------------------------	------	-----------------

Ob.: Ik. AITABURUKO SAKONAK.

AIZPURUA

AIZPURU, monte bajo	1945	AM, 207 or.
AIZPURUA, monte bajo argomal	1945	AM, 162 or.

AKEGI

AQUIEGUI, los manzanales y heredades de	1775	Hip. 7, 193 or.
AQUIEGUI, termino de	1812	HO (X)
ODIETA ONDO o sea AQUEI, termino de	1888	HO (VI)
AGUEY, pinal / pradera	1945	AM, 279 or.
AGUEIÑ, monte bajo peñascal	1945	AM, 161 or.

AKEI	22	
------	----	--

Ob.: Ik. AKEGI (MEATZERREKA auzoa).

AKOBISKAR

ACOBISCAR, en el término entre Oguisaga y	1851	Hip. 10, 79 or.
ACOBISCAR, entre Oguisaga y	1855	Hip. 10, 180 or.

Ob.: Udalan sartu dut, baina Garagarizan ere sar nezakeen, "Debesa de Udala y Garagarza" barruan agertzen baita: "un monte titulado Mirueta entre Oguisaga y Acobiscar, sito en el termino de la debes de Udala y Garagarza" (1855)

ALDAI

ALDAY, la heredad de	1775	Hip. 7, 194 or.
ALDAY, cereal / monte bajo	1945	AM, 92 or.
ALDAI	16; 18	88-33 A

ALDEKOA

ALDECOA	1773	PC 2, 330 or.
ALDECOA, caserío de	1807	PC 2 (3/2)
ALDECOA, caseria de	1813	PC 2 (5/2), 10 or.
ALDECÓA, casa de labor	1857	Nom., 125 or.
ALDECOA, caserío	1887	PC 4 (7/4)
ALDECOA	1889	1C13, 4494
ALDECOA	1930	PL (7), 227 or.
ALDECUA (BARRUTIA MAYOR), caserío	XX m.	JLA 10-371

ALDEKUE	15; 16	
---------	--------	--

Ob.: Gerra denboran (1937) kanoikada batek suntsitu zuen. BARRUTIA MAYOR izenez ere ezaguna izan zen. 1889an "Conde de Villafranca" zen baserriaren jabea.

ALTZARTE

ALTZARTE, el término de sobre	1851	Hip. 10, 80 or.
ALTZARTE, monte bajo elechal	1945	AM, 124 or.

ALTZAUN

ALTZAUN, castañal de	1888	HO (VI)
ALTZAUN, cereal / pradera	1945	AM, 123 or.
ALTZAUN	16; 18	88-33 A

ANDIKO SOLOA

ANDIKO SOLUE	16; 18	88-25 D
--------------	--------	---------

ANTZUETAKO ARROA

ANTZUETAKO ARRUE	16; 18	88-25 D
AUNTZETAKO ARRUE	22	88-25 D

ANTZUETAKO ARROGAINEKO ATXAK

ANTZUETAKO ARROGAÑEKO ATXAK	16; 18	88-25 D
-----------------------------	--------	---------

ANTZULA		
ANZULA, monte bajo elechal	1945	AM, 218 or.
ANZULA, cereal	1945	AM, 269 or.
AUNZULA, cereal	1945	AM, 218 or.
<i>ANTZULE</i>	16; 18	88-33 A
ARANZABAL		
ARANZABEL, la heredad de	1775	Hip. 7, 194 or.
ARANZABALBEEKOA		
<i>ARANSABAL BEEKUE</i>	16; 18	88-33 A
ARANZABALGOIKOA		
<i>ARANSABAL GOIKUE</i>	16; 18	88-33 A
ARETXABAL		
HARECHABAL, porción de heredad titulada	1792	Esk. (16), 106 or.
ARECHABAL, monte bajo elechal	1945	AM, 107 or.
ARETXETA		
ARECHETA, pinal / monte alto robledal	1945	AM, 107 or.
ARISTITXU		
ARISTICHU, terreno comun en	1857	Hip. 1, 16 or.
ARNAGUSIKO MAILAK		
<i>ARNAUSIKO MALLAK</i>	16; 18	88-25 D
ARRAI		
ARRAI, fuente y abrevadero	1980	Catal., 32 or.
<i>ARRAI</i>	18	88-33 A
ARRAIKO TONTORRA		
<i>ARRAIKO TONTORRA</i>	16	87-32 E
ARRAIKO TRANGOIA		
<i>ARRAIKO TANGUE</i>	18	87-32 E
<i>Ob.: Ik. ARRAIKO TONTORRA.</i>		
ARRETXE		
ARRECHE, caserio	XX m.	JLA 10-371

Ob.: Ik. ARRETXENA.

ARRETXENA

ARRECHENA	1960	PL (13)
ARRETXENA	15; 16	88-33 A

Ob.: Gaur guztiek borrela, baina ELIZONDO ere agertzen da paperetan.

ARRIKURTZ

ARRICRUZ, castañal llamado de	1888	HO (VI)
ARRICURS, monte alto	1945	AM, 269 or.
ARRICRUZ, monte bajo elechal	1945	AM, 162 or.
ARRIKURTZ	16; 18	87-40 B

ARTABILLA

ARTABILLA, cereal / monte bajo	1945	AM, 207 or
--------------------------------	------	------------

ARTAMAKURRA

ARTAMAKURRA	16; 18	88-33 A
-------------	--------	---------

ARTASIL

ARTASILL	16; 18	88-33 A
----------	--------	---------

ARTEONDO

ARTE ONDO, monte bajo jaral de encina	1945	AM, 258 or.
---------------------------------------	------	-------------

ARTETA

ARTETA, Juan Ibañez (deitura)	*1390	PHG, 93 or.
ARTEHETA, Iohan Martin d' (deitura)	1461	EAD-12, 1 or.
ARRTETA, Sancho de (deitura)	1476	HO (1), 35 or.
ARRTETA, en; fasta Achabal de	1476	HO (1), 34 or.
ARRITETA, fasta Achabal de	1476	HO (1), 43 or.
ARTETA, casa de	*1535	PHG, 93 or.
ARTEETA	1573	EF, 38. gaia
ARTEETA, casa de	1625	ISAS, 117 or.
ARTEETA, heredad de	1741	1C13, 4488, 51 or.
ARTETA, termino de	1751	ZL, 80 or.
ARTETA, caseria de	1773	KO
ARTEETA	1773	PC 2, 330 or.
ARTEETAS	1779	HO (X)
ARTETA, casa de labor	1857	Nom., 125 or.
ARTETA, caserio	1887	PC 4 (7/4)
ARTETA	1960	PL (13)

ARTETA	16; 18; 15	88-33 A
ARTETABURU		
ARTETA BURU, monte bajo elechal	1945	AM, 107 or.
ARTETAKO TXABOLA		
ARTETAKO TXABOLIE	05	87-32 E
ARTIKULATX		
ARTIKULATX	16; 18; 15	87-32 E
ARTIKULATXOSTEA		
ARTIKULATX OSTIE	16; 18	87-32 E
ARTIKULAXPEIA		
ARTIKULAXPEIE	16; 18	87-32 E
ASCENSIÓN, LA		
SAN ASCENSIO, ó ASCENSION, hermita	1625	ISAS, 220 or.
ASCENSIÓN, ermita de la	1949	GARA, 17 or.
ASCENSIÓN DEL SEÑOR, ermita de la	1970	MOND, 81 or.
<i>Ob.: 1k. ASENTZIO.</i>		
ASENTZIO		
ASENTZIO	16; 18; 15	88-25 D
<i>Ob.: Hau, ASCENSIÓN, LA, SANTA ASCENSIÓN DE NUESTRO SEÑOR, LA eta SAN ASENTZIO bat dira.</i>		
ASENTZIOKO EZPAINAK		
ASENTZIOKO ESPANAK	16; 18	88-25 D
ASENTZIOKO ZELAIA		
ASENTZIOKO SELAIXE	18	88-25 D
<i>Ob.: Beste informatzaile batek leku honi MANKULE deitzen dio.</i>		
ASPITYPEKO ATXA		
ASPITTIPEKO ATXA	22	88-25 D
<i>Ob.: Hau eta PENAIABURUKO ATXA leku bera dira.</i>		
ASTOT		
ASTOT o LARRAGAIN, termino de	1778	HO (VIII), 28 or.

ATXABAL

ACHABAL, fasta	1476	HO (1), 35 or.
ACHAVAL, encinal y heredad llamado	1857	Hip. 1, 15 or.

ATXABAL	16; 18	88-33 A
---------	--------	---------

ATXABALOSTE

ATXABALOSTE	16; 18	88-33 A
-------------	--------	---------

ATXEKOPOSTETA

ATXEKO POSTETA	16; 18	88-25 D
----------------	--------	---------

AURREKO ORTU

AURREKO ORTU, monte bajo jaro de encinal	1945	AM, 123 or.
--	------	-------------

AURREKO SAGASTI

AURREKO SAGASTI, cereal / monte bajo	1945	AM, 207 or.
--------------------------------------	------	-------------

AUZOSOLO

AUSOSOLO, terreno que llaman	1822	HO (IX)
------------------------------	------	---------

AXPE

NEVERA ó AXPÉ	1773	PC 2, 331 or.
AZPEE, caseria de	1775	Hip. 7, 193 or.
NEVERA (AXPÉ), caserio y nevera	1887	PC 4 (7/4)
NEVERA-ASPE	1898	PC 4 (16/4), 9 or.

Ob.: Ik. NEBERA.

AXPIÑIXEPE

AXPINIXEPE	15	88-25 D
AXPIÑIXEPE	16; 18	88-25 D

AXPIÑIXEPEGAÑA

AXPIÑIXEPE GAÑE	16; 18	88-25 D
-----------------	--------	---------

AZKIAGA

AZQUIAGA, termino de	1823	1C6, 4328
----------------------	------	-----------

BARRENA

BARRENA, puro raso peñascal	1945	AM, 123 or.
-----------------------------	------	-------------

BARRUTIA

BARRUTY, Pedro Yvanes de ("morador en la aldea de Udala")	1440	1C1, 4133, 3 or.
BARRUTIA, casa de	1625	ISAS, 117 or.

BARRUTIA, casa de	1655	1C16, 4527
BARRUTIA	1773	PC 2, 4 or.
BARRUTIA (ERREGUENA)	1773	PC 2, 356 or.
BARRUTIA, casa de	1829	Esk. (5), 11 or.
BARRUTIA, la caseria titulada de	1854	Hip. 10, 157 or.
BARRUTIA (ERREGUENA), caserio	1887	PC 4 (7/4)

Ob.: lk. ERREGENA.

BARRUTIA DE ABAJO

BARRUTIA DE ABAJO, casa solar de	*1618	PHG, 123 or.
----------------------------------	-------	--------------

Ob.: lk. BARRUTIABENGOA.

BARRUTIA MAYOR

BARRUTIA LA MAIOR, casa y caseria de	1775	Hip. 7, 192 or.
BARRUTIA MAYOR, la [caseria] de	1862	Hip. 1, 129 or.
ALDECUA (BARRUTIA MAYOR), caserio	XX m.	JLA 10-371

Ob.: lk. ALDEKOA.

BARRUTIA MENOR

BARRUTIA MENOR, caseria de	1862	Hip. 1, 129 or.
CHUKURRILLO (BARRUTIA MENOR), caserio	XX m.	JLA 10-371

Ob.: lk. BARRUTITXIKI.

BARRUTIABENGOA

BARRUTIA VENGOA, caseria de	1796	Esk. (14), 146 or.
BARRUTIABENGOA, caseria de	1811	Esk. (10)
BARRUTIA VENGOA, caseria de	1829	Hip. 4, 8 or.
BARRUTIA VENGOA, caseria de	1851	Hip. 10, 91 or.

Ob.: Gaurko BENGOA?

BARRUTIAETXAGIBEL

BARRUTIA DE ECHAGUIBEL, casa de	1655	1C16, 4527
BARRUTIA-ECHAGUIBEL, solar	*XVII m.	PHG, 533 or.
BARRUTIA DE ECHAGUIBEL, casa solar de	*XVIII m.	PHG, 146 or.
BARRUTIA-ECHAGUIBEL, solar de	1975	MSC, 39 or.

Ob.: lk. PALAZIO.

"Casa de Barrutia, que está inmediata despues de la de Sacona y la llaman de Echaguiibel" (1655).

"Casa de Barrutia de Echaguiibel (...) en la Anteyglesia de San Esteban de Udala y es la que está mas cerca de la Yglesia yendo acia Garagarça..." (1655)

BARRUTIAGOIKOA

BARRUTIA GOICUA, caseria llamada	1793	Esk. (16), 179 or.
BARRUTIAGOICOA, caseria llamada	1793	Esk. (16), 181 or.

Ob.: Ez dakit zein baserri izan daitekeen.

BARRUTIKOA

VARRUTICOA, el inquilino de	1760	KO
BARRUTICOA, caserio de	1807	PC 2 (3/2)

Ob.: Ik. BARRUTIA.

BARRUTITXIKI

BARRUTI-TXIKI (TXUKURRILLO), caserio de	1979	ETNO, 42 or.
---	------	--------------

Ob.: Ik. TXUKURRILLO.

BASOBALTZ

BASOBELTZ, término de	1851	Hip. 10, 81 or.
BASOBELZ, término de	1851	Hip. 10, 83 or.
BASOBELTZ, término de	1853	Hip. 10, 140 or.
BASOBALTZ, monte bajo elechal	1945	AM, 208 or.
BASOBALTZ, término de	1979	ETNO, 38 or.

BASOBALTZ 16; 18; 07; 35 87-32 E

BASOBALTZKO ESKORTA

<i>BASOBALTZKO ESKORTIE</i>	16; 18	87-32 E
-----------------------------	--------	---------

BEASKOA

BIASCOA	1773	PC 2, 330 or.
BEAZCOA, las [heredades] de	1775	Hip. 7, 194 or.
BEAZCOA, casa de	1793	Esk. (16), 52 or.
BEASCOA, casa de	1797	Esk. (14), 53 or.
VIAZCOA, caserio de	1807	PC 2 (3/2)
VIASCOA	1808	PC 2 (4/2), 19 or.
BIAZCOA, el de	1809	1C13, 4489, 8 or.
VRIASCOA, caseria de	1855	Hip. 10, 173 or.
BIASCÓA, casa de labor	1857	Nom., 126 or.
BIASCOA	1889	1C13, 4494
BIESKOA	1960	PL (13)
BEASCUA, caserio	XX m.	JLA 10-371

BIESKUE 15; 16 88-33 A

BEHEKO ABADESOLO		
BECO ABADESOLO, pradera	1945	AM, 269 or.
BEHEKO BIDEA		
<i>BEEKO BIRIE</i>	16; 18; 15	87-32 E
BEHEKO SOLO		
BECO-SOLO, cereal / monte bajo jaral	1945	AM, 161 or.
BEHEKO SOLOA		
BECO SOLUA, monte bajo jaro encina / cereal	1945	AM, 279 or.
BENGOA		
BENGOA, Martín Ibañez (deitura)	*1415	PHG, 129 or.
BENGOA, casa de	*1535	PHG, 129 or.
VENGOA, casa y caseria de	1626	1C7, 4346-24, 86 or.
VENGUA, caseria de	1750	HO (II)
VENGOA, casa y caseria de	1790	Esk. (10)
BENGOA, caserio de	1807	PC 2 (3/2)
BEINGOA, caseria de	1856	Hip. 10, 186 or.
BEINGUA, caseria de	1857	Hip. 1, 14 or.
BENGOA, llegamos a	1882	1C30, 4796, 2 or.
BENGOA, caserio	1945	AM, 207 or.
<i>BENGUE</i>	15	88-33 A
<i>BEINGUE</i>	16	88-33 A
BENGOA MAYOR		
BENGOA MAYOR	1773	PC 2, 330 or.
BENGÓA MAYOR, casa de labor	1857	Nom., 126 or.
BENGOA MAYOR, caserio	1887	PC 4 (7/4)
BENGOA MAYOR	1889	1C13, 4494
BENGOA MAYOR	1930	PL (7), 226 or.
BENGOA MENOR		
BENGOA MENOR	1773	PC 2, 330 or.
BENGÓA MENOR, casa de labor	1857	Nom., 126 or.
BENGOA MENOR, caserio	1887	PC 4 (7/4)
BENGOA MENOR	1889	1C13, 4494
BENGOABARRUTIA		
BENGOABARRUTIA, caseria de	1813	PC 2 (5/2), 10 or.
VENGOA BARRUTIA, caseria de	1850	Hip. 10, 72 or.

Oh.: Hau eta BARRUTIBENGOA bat dirrelakoan nago.

BERNAKURTZ

BERNAKURTZ 18

*Oh.: Zelai eta artadia. Mapan kokatu gabe.***BIDEBARRIETA**

BIDEBARRIETA, monte alto 1945 AM, 54 or.

BIDEPEA

BIDE PIA, pradera 1945 AM, 106 or.

BIDEZARRA

BIDE ZARRA 1995 ABAB, 37 or.

*Oh.: "Bide Zarra Dolara eta Arteta baserriak lotzen dituen bideari deritza" (1995)***BIDEZIGORRA**

BIDE ZIGURRE 1995 ABAB, 37 or.

*Oh.: "Desagertuta dagoen Nebera edo Axpe baserrietik gorantz irteten den sendabide edo bidezidor (Bide Zigurre) hori Jaiberriko txabolara heltzen zen (hori ere jausita)" (1995)***BOLINAUR**

BOLINAUR, cereal / pradera 1945 AM, 124 or.

BOLINAUR, monte bajo jaro encina 1945 AM, 279 or.

CAMINO DE BESAIDE

CAMINO CARRETIL PARA BESAIDE 1851 Hip. 10, 81 or.

CAMINO DE UDALA

CAMINO CARRETIL DE UDALA 1829 Hip. 8, 221 or.

*Oh.: Ik. UDALABIDE.***CAMINO DE UDALA A BESAIDE**

CAMINO QUE DESDE UDALA SE DIRIGE A BESAIDE 1851 Hip. 10, 85 or.

CAMINO CARRIL QUE DESDE UDALA

DIRIGE AL MONTE BESAIDE 1855 Hip. 10, 173 or.

CAMINO QUE DE UDALA SE DIRIGE A BESAIDE 1980 Catal., 10 or.

CAMINO DE UDALA A LAS VENERAS

CAMINO QUE VAN DE UDALA A LAS VENERAS 1477 HO (1), 64 or.

CASA CURAL

CASA CURAL 1773 PC 2, 332 or.

CASA CURAL 1813 PC 2 (5/2), 10 or.

CASA CURAL	1889	1C13, 4494
CASA CURAL	1960	PL (13)

CASA DEL SACRISTÁN

SACRISTAN, Casa del	1773	PC 2, 332 or.
SACHRISTAN, casa del	1807	PC 2 (3/2)
SACRISTAN, El del	1809	1C13, 4489, 8 or.
SACRISTAN, casa del	1825	Hip. 4, 6 or.
SACRISTAN	1889	1C13, 4494

Ob.: Ik. SAKRISTAUKOA.

DESKANTSULEKU

DESKANTZU LEKU	1979	ETNO, 38 or.
<i>DESKANTZULEKU</i>	<i>16; 18; 15</i>	<i>88-25 D</i>

DOLARA

DOLARA, casa de	*1476	PHG, 155 or.
DOLARA, Pedro de (deitura)	1477	HO (1), 64 or.
DOLARALA, casa de	1625	ISAS, 117 or.
DOLARA	1773	PC 2, 330 or.
DOLARA, caserío de	1807	PC 2 (3/2)
DOLARA	1889	1C13, 4494
DOLARA, casa de labor	1857	Nom., 126 or.
<i>DOLÁA</i>	<i>15</i>	<i>88-33 A</i>
<i>DÓLA</i>	<i>16</i>	<i>88-33 A</i>

DOLARAKO TXARA

<i>DOLAKO TXARIE</i>	<i>22; 18</i>	<i>88-33 A</i>
----------------------	---------------	----------------

DOLARAKOA

DOLARACUA, caseria de	1775	Hip. 7, 192 or.
DOLARACOA, caseria de	1778	1C15, 4511, 77 or.
DOLARA-CUA, cereal	1945	AM, 325 or.

Ob.: Ik. DOLARA.

EGOMENDI

EGOMENDI	1979	ETNO, 39 or.
<i>EGOMENDI</i>	<i>16; 18; 17</i>	<i>88-25 D</i>

EGURTASO

EGURTASO 16; 18 88-25 D

ELEXKARAI

ELIZGARAY, cereal / pradera 1945 AM, 218 or.

ELEXKAI 18 88-33 A

ELIZONDO

ELISA ONDO, cereal 1945 AM, 309 or.

ELIZONDO, caserio 1945 AM, 229 or.

Ob.: Ik. ARRETXENA.

ERDIKO SOLOA

ERDIKO SOLUE 16; 18 88-25 D

ERREGENA

BARRUTIA (ERREGUENA) 1773 PC 2, 356 or.

ERREGUENA, caserio 1849 JLA 13-475

ERREGUENA, casa de labor 1857 Nom., 126 or.

BARRUTIA (ERREGUENA), caserio 1887 PC 4 (7/4)

ERREGENA 1889 1C13, 4494

ERREGUENA 1930 PL (7), 227 or.

ERREGUENA, caserio 1945 AM, 231 or.

ERREGUENA 1960 PL (13)

ERREGENA 15; 16 88-33 A

Ob.: Lehenago BARRUTIA eta BARRUTIKOA izenez ere ezagutua.

ERREGENPAGODOIA

ERREGEN PAGOIXE 17; 22; 19 88-33 A

ERREGETXOENBIDEA

ERREGETXON BIDEA 1995 ABAB, 44 or.

Ob.: "Erregetxon txabolatik Udalatx tontor aldera doan bidearen izena da" (1995).

ERREGETXOENTXABOLA

ERREGETXON TXABOLA 1995 ABAB, 44 or.

ERRIPE

ERRIPE, monte bajo elechal 1945 AM, 162 or.

ESKOLDAI		
<i>ESKOLDAI</i>	16; 18	88-33 A
ESKORTETA		
<i>ESKORTETA</i>	16; 18; 15	88-25 D
<i>Ob.: Harriz egindako eskorta batzuk dauden lau-unetxo bat.</i>		
ESKORTETAKO ATXA		
<i>ESKORTETAKO ATXA</i>	16; 18	88-25 D
ESPURU		
<i>ESPURU</i>	16; 18	88-25 D
ETXAGIBEL		
ECHAGUIBEL, solar de	*1748	PHG, 522 or.
ECHAGUIVEL, casa de	1810	Esk. (9), 94 or.
<i>Ob.: lk. GARAIKOA.</i>		
ETXAGIBELGARAIOA		
ECHAGUIVEL GARAIOA, la caseria de	1810	Esk. (9), 95 or.
<i>Ob.: lk. ETXAGIBEL.</i>		
ETXAOSTE		
ECHAOSTE, heredad titulada	1775	Hip. 7, 191 or.
ETXEAZPI		
ECHE AZPI, cereal	1945	AM, 106 or.
ETXEAZPIA		
ECHE AZPIA, pradera / cereal	1945	AM, 231 or.
ETXEBARRI		
ECHEVARRI	1773	PC 2, 356 or.
ECHEVARRI, caserío	1849	JLA 13-475
ECHEBERRI, casa de labor	1857	Nom., 126 or.
ECHEBARRI, caseria titulada	1860	Hip. 1, 71 or.
ECHEVARRI, caserío	1887	PC 4 (7/4)
ECHEVARRI	1889	1C13, 4494

Ob.: "Inhabitado". Jabea Fernando Echevarria zen (1889)

ETXEONDO

ECHEONDO, huerta	1945	AM, 92 or.
ECHEONDO, pradera	1945	AM, 55 or.
ECHEONDO, cereal	1945	AM, 296 or.

ETXEOSTEKO SARATSAGA ALDEKOA

ECHEOSTEKO-SARASA-ALDECUA, heredad (...)	1854	Hip. 10, 162 or.
--	------	------------------

Ob.: "... hipotecó Ercilla especial y expresamente una heredad de pan llevar perteneciente á la casería de Arteta conocida con el nombre de Echeosteco-Sarasa-Aldecua (...) lindante por oriente con la huerta y casa de Arteta, por mediodía con camino carretil para la casería Sarasaga, por poniente con heredad de dicho Sarasaga y por el norte con camino carril para la Yglesia de Udala y roble-dal del mismo caserio de Saraga (sic)" (1854)

ETXEOSTEKO SOLO

ECHE OZTECO SOLO, cereal	1945	AM, 106 or.
--------------------------	------	-------------

ETXEPEIA

ETXEPEIE	16; 18	88-25 D
----------	--------	---------

ETXESANBURU

ETXESANBURU	16; 18	88-25 D
-------------	--------	---------

Ob.: Tontortxo batean dagoen basotxo bat.

ETXEZAR

ECHEZAR, cereal	1945	AM, 92 or.
-----------------	------	------------

FRALLOSTETA

FRALLOSTETA	16; 18; 15	88-25 D
-------------	------------	---------

Ob.: Haitza. Informatzaile batek (16) esan didanez, bere mutiko denboran entzun obi zuen bor frai-leren bat jausi zela.

FRALLOSTETAGAÑA

FRALLOSTETA GAÑE	16; 18	88-25 D
------------------	--------	---------

GARAIKOA

GARAICOA	1773	PC 2, 4 or.
GARAYCOA, caseria de	1794	Esk. (7)
GARICOA, caseria de	1809	Hip. 4, 1 or.
GARAICOA, nominada casa de	1810	Esk. (9), 94 or.
GARAICÓA, casa de labor	1857	Nom., 126 or.
GARAICÚA, caserio	1887	PC 4 (7/4)

GARAIKUE	15; 18	88-33 A
----------	--------	---------

Ob.: ETXAGIBEL izena ere eman zaio lehenago baserri boni.

GARAIKOA MAYOR

GARAI-CUA MAYOR	1773	PC 2, 331 or.
GARAICOA MAYOR	1773	PC 2, 356 or.
GARAYCUA MAYOR	1889	PC 4 (9/4), 31 or.
GARAICOA MAYOR	1889	1C13, 4494

Ob.: Ik. GARAIKOAUNDIA.

GARAIKOA MENOR

GARAI-CUA MENOR	1773	PC 2, 331 or.
GARAICOA MENOR	1773	PC 2, 356 or.
GARAICOA MENOR	1889	1C13, 4494
GARAICUA MENOR	1889	PC 4 (9/4), 31 or.

Ob.: Ik. GARAİKOTXIKI.

GARAIKOA PRIMERO

GARAICOA PRIMERO	1808	PC 2 (4/2), 19 or.
GARAYCOA 1º	1930	PL (7), 229 or.

GARAIKOA SEGUNDO

GARAICOA SEGUNDO	1808	PC 2 (4/2), 19 or.
GARAYCOA 2º	1930	PL (7), 229 or.

GARAİKOAUNDIA

GARAİKO-AUNDI	1960	PL (13)
<i>GARAİKO AUNDIXE</i>	16	88-33 A

GARAİKOTXIKI

GARAİKO-TXIKI	1960	PL (13)
<i>GARAİKOTXIKI</i>	15; 16	88-33 A

GARAİTXIKI

<i>GARAİTXIKI</i>	18	88-33 A
-------------------	----	---------

Ob.: Ik. GARAİKOTXIKI.

GASTAÑADUIERDIKOA

GAITAÑADIU ERDICOA, castañal llamado	1805	Esk. (11), 90 or.
--------------------------------------	------	-------------------

GASTAÑAKULO

GASTAÑEKULO 12 88-33 D

Oh.: Honek, KULOk eta KULOGASTAÑAk leku bera adierazten dute.

GAZEAGAKO TXABOLONDOA

GASIAKO TXABOLONDUE 16; 18 87-32 E

Oh.: Pinadia. Lehenago txabola bat ei zegoen.

GOIKO BASO

GOIKOBASO 16; 18 87-32 E

Oh.: Sail handia: pinadi eta artadia.

GOIKO BIDEA

GOIKO BIRIE 16; 18; 15 87-32 E

GOIKO SAGASTI

GOIKOSAGASTI 18 88-33 A

GOIKO SOLO

GOICOSORO, heredad titulada 1857 *Hip. 1, 15 or.*

GOIKOSOLO 18 88-33 A

GOIKO SOLOA

GOICOSOROA ó URRUTO SAGASTI, heredad llamada 1857 *Hip. 1, 15 or.*

GOICOSOLUA, heredad titulada 1860 *Hip. 1, 71 or.*

GOICOSOLUA, cereal / pradera 1945 *AM, 161 or.*

GONGETAKO ESKORTAK

GONGETAKO ESKORTAK 18 87-32 BE

GONGETAKO PAGODOIA

GONGETAKO PAGOIXE 18 87-32 E

GORONSARRI

GOROZARRI, encinal comun llamado 1822 *HO (IX)*

GORONSARRI, encinal comun llamado 1822 *HO (IX)*

GONSARRI, monte bajo 1945 *AM, 92 or.*

GONZARRE, monte bajo jaro de encina 1945 *AM, 156 or.*

GOROSARRI, puro raso 1945 *AM, 107 or.*

IÑUSTEGI

YNUSTEGUI, una heredad (...) llamada	1855	Hip. 10, 173 or.
IÑUSTEGUI, cereal	1945	AM, 270 or.
IÑUSTE, fuente	1980	Catal., 10 or.
<i>IÑUSTEI</i>	16	88-33 A
<i>INDDUSTEI</i>	18	88-33 A

IREBAN

YRAEVAN, dos castaños en	1731	HO (III), 48 or.
YREVAN, el monte de	1731	HO (III), 56 or.
IRABAN, monte bajo	1945	AM, 92 or.
IRABAN, monte bajo jaro de encina	1945	AM, 124 or.
<i>IREBAN</i>	16; 18	88-33 A

ISASI

YSASI, Dehesa de	1857	Hip. 1, 16 or.
<i>ISASI</i>	16; 18	87-32 E

ISASPARREN

YSASPARREN, (camino vecinal)	1899	AZ
------------------------------	------	----

ITURBURU

ITURBURU, heredad denominada	1856	Hip. 1, 3 or.
------------------------------	------	---------------

ITURRIA

ITURRI, fuente	1980	Catal., 10 or.
<i>ITTURRI</i>	18	88-33 A
<i>ITURRIXE</i>	18	88-33 A

ITURRIKO SOLOA

ITURRICO-SOLOA, cereal	1945	AM, 54 or.
------------------------	------	------------

ITURRITZA

ITURRIZA, monte bajo elechal	1945	AM, 159 or.
------------------------------	------	-------------

IZURRATEGI

IZURRATEGUI, cereal	1945	AM, 269 or.
---------------------	------	-------------

KABUENA

URÚBURU (CABUENA), caserío	1887	PC 4 (7/4)
URUBURU (CABUENA)	1889	1C13, 4494

URUBURU (CABUENA)	1960	PL (13)
URUBURU o KABUENA, caserio	1980	Catal., 10 or.
URRABURU (CABUENA), caserio	XX m.	JLA 10-371

KABUENA	15; 16	88-33 A
---------	--------	---------

Ob.: Baserri honen izen zaharragoa URUBURU da.

KABUENTXABOLABURUA

KABUEN TXABOLABURUE	16; 18	87-32 E
---------------------	--------	---------

KAPARRAMENDI

KAPARRAMENDI	16; 18; 15	88-25 D
--------------	------------	---------

KAPARRAMENDIKO LURGORRIONDOA

KAPARRAMENDIKO LURGORRI ONDUE	16; 18	88-25 D
-------------------------------	--------	---------

KENDULAR

QUENDULAR, heredad llamada	1857	Hip. 1, 15 or.
----------------------------	------	----------------

QUENDULAR, termino de	1859	Hip. 1, 41 or.
-----------------------	------	----------------

QUENDULAC, cereal	1945	AM, 159 or.
-------------------	------	-------------

KUENDULAR, pradera	1945	AM, 231 or.
--------------------	------	-------------

GUENDELUR, monte bajo erial	1945	AM, 308 or.
-----------------------------	------	-------------

GUENDULA, cereal; monte bajo elechal	1945	AM, 160 or.
--------------------------------------	------	-------------

KENDULAR	16; 18	88-33 A
----------	--------	---------

KOBAGAÑETA

KOBAGAÑETA	16; 18	88-25 D
------------	--------	---------

KOBATXUETA

KOBATXUETA	16; 18	87-32 E
------------	--------	---------

KOBAUNDI

KOBA-AUNDI	1979	ETNO, 39 or.
------------	------	--------------

KOBAUNDI	16; 18	88-25 D
----------	--------	---------

KOBAUNDIKOIKAZTEGIZULOETA

KOBAUNDIKOIKESTEISULUETA	16; 18	88-25 D
--------------------------	--------	---------

KOBAURRETA

KOBAURRETA	16; 18	88-25 D
------------	--------	---------

KORTAZAR		
CORTAZAR, heredad llamada	1857	Hip. 1, 15 or.
CORTAZAR, puro raso peñascal	1945	AM, 160 or.
KORTASAR	07; 18	87-32 DE
KULO		
KULO	16; 18	88-33 D
<i>Ob.: Ik. GASTAÑAKULO.</i>		
KULOGASTAÑA		
CULO GAZTAÑA, puro raso peñascal	1945	AM, 107 or.
<i>Ob.: Ik. GASTAÑAKULO.</i>		
KURKUXE		
KURKUXE	16; 18	88-25 D
<i>Ob.: Haitz koxkor batzuk eta artea.</i>		
KURTZEBARRI		
KURTZEBARRI	16; 18	88-25 D
KURTZEBARRIKO ARROA		
KURTZEBARRIKO ARRUE	16; 18	88-25 D
KURTZESARREKO PUNTA		
KURTZESARREKO PUNTIE	16; 18	88-25 D
LABASUR		
LABASUR	16; 18; 15	87-32 E
LAKAINGAIN		
LAKAINGAÑ	16; 18; 07; 15	87-32 E
<i>Ob.: Pinadia, Bizkaiarekin mugan.</i>		
LAKAINGAINGO POZUA		
LAKAINGAINGO POSUE	16; 18	87-32 E
LANBARRI		
LANBARRI, cereal	1945	AM, 211 or.
LANBARRI, pradera / cereal	1945	AM, 279 or.
LANBARRI	18	88-33 A

LANBARRIKO

LAMBARRICO, heredad titulada 1810 Esk. (9), 98 or.

LANBARRIKO ASKA

LANBARRIKO ASKIE 18 88-33 A

LANBARRIKO KOBIA

LANBARRIKO-KOBIA, sima 1979 ETNO, 21 or.

LANDABURU

LANDABURU, monte bajo 1945 AM, 207 or.

LANDAZARRA

LANDA ZARRA, monte bajo argomal 1945 AM, 309 or.

LARRABURUETA

LARRABURUETA, heredad manzanal en 1775 Hip. 7, 194 or.

LARRAGAIN

ASTOT o LARRAGAIN, termino de 1778 HO (VIII), 28 or.

LARRAGAÑE, monte bajo argomal 1945 AM, 160 or.

LARRAGAÑA, pradera 1945 AM, 229 or.

LARRAGAÑ 16; 18; 17;22;12; 14 88-33 ADE

LARRAGAINGO ATXAK

LARRAGAINGO ATXAK 16; 18 88-33 AD

LARRAGAINGO LAUA

LARRAGAINGO LAUE 16; 18 88-33 AD

LARRAGAINGO LAUPEIA

LARRAGAINGO LAUPEIE 16; 18 88-33 D

LARRAMENDIETA

LARRAMENDIXETA 16; 18 87-32 E

LARRASUR

LARRAZUR, término de 1851 Hip. 10, 80 or.

LARRASUR, término de 1851 Hip. 10, 80 or.

LARRAUZUR, monte bajo 1945 AM, 192 or.

LARRAZUR, en 1949 GARA, 31 or.

LARRASUR, en 1979 ETNO, 38 or.

LARRASUR 35; 36

LARRAZARBIDE		
LARRAZAR BIDE, (camino vecinal)	1899	AZ
LARREA		
LARRIA, pradera	1945	AM, 269 or.
LARRIE	18	88-33 A
LARRINETXE		
LARRIN-ECHE	1773	PC 2, 331 or.
LARRINECHE	1773	PC 2, 356 or.
LARRIN-ECHE, la [caseria] de	1854	Hip. 10, 157 or.
LARRINECHE, casa de labor	1857	Nom., 127 or.
LARRINECHE, caserío	1887	PC 4 (7/4)
LARRENECHE	1930	PL (7), 227 or.
LARRONECHE, huerta	1945	AM, 54 or.
LARRINETXE	1960	PL (13)
LARRINTXE	15; 16	88-33 A
LASPAIN		
LASPAIN, termino de	1778	HO (VIII), 33 or.
LASPIÑAO		
LASPIÑAO, monte bajo elechal	1945	AM, 124 or.
LASPIÑAU, cereal / pradera	1945	AM, 92 or.
LASPINASO	1979	ETNO, 17 or.
LEETEKO ARROA		
LEETEKO ARRUE	18	87-32 E
<i>Ob.: Ik. LESATZAKO ARROA.</i>		
LEORRAGA		
LEORRAGA, Iohan Sanches de (deitura)	1461	EAD-12, 1 or.
LEORRAGA, Martin de (deitura)	1476	HO (1), 37 or.
LEORRAGA, casa de	*1535	PHG, 129 or.
LEORRAGA, casa de	XVII m. - 1. zatia	1C7, 4350-2, 7 or.
LEORRAGA, casería de	1750	HO (II)
LEÓRRAGA	1773	PC 2, 331 or.
LEORRAGA, casa de labor	1857	Nom., 127 or.
LEÓRRAGA, caserío	1887	PC 4 (7/4)
LIORRA	1960	PL (13)
LEGORRAGA (LIORRA), caserío	XX m.	JLA 10-371

LIORRA 15; 16 88-33 A

Ob.: "fallaron a Martin de Leorrage (...) veynte castannos (...) en la dicha su caseria..." (1476)

LEORRAGA MAYOR

LEORRAGA MAIOR, el de 1809 1C13, 4489, 8 or.

LEORRAGA MENOR

LEORRAGA MENOR, el de 1809 1C13, 4489, 8 or.

LESATZAKO ARROA

LESATZAKO ARRUE 16 87-32 E

Ob.: Beste informatzaile baten arabera, LEETEKO ARROA.

LEXARDI

LESARDI, cereal / monte bajo jaral 1945 AM, 123 or.

LEIXARDI 18 88-33 A

LUBARRIA

LUBARRIA, heredad denominada 1858 Hip. 1, 36 or.

LUBARRITXO

LUBARRICHO, pinal / monte bajo elechal 1945 AM, 106 or.

LUBERRIETA

LUBERRIXETA 15; 18 88-33 A

LURBARRI

LURBARRI, pradera 1945 AM, 160 or.

LURBARRIA, puro raso peñascal 1945 AM, 160 or.

LURGORRI

LUR-GORRI, cereal 1945 AM, 229 or.

LURGORRI 16; 18; 19; 17 88-25 D

Ob.: Hau eta LURGORRIKO MEATZEAK bat dira.

LURGORRIKO MEATZEAK

LURGORRIKO MIÑAK 20 88-25 D

Ob.: 1k. LURGORRI.

MANKULE

<i>MANKULE</i>	16	88-25 D
<i>MANKULU</i>	20	88-25 D

Ob.: Ik. ASENTZIOKO ZELAIA.

MANKULEBARRENA

<i>MANKULE BARRENA</i>	16; 18	88-25 D
------------------------	--------	---------

Ob.: Beste informatzaile batek leku boni MANKULU deitzen dio. Ik. MANKULE.

MANKULEERDIKO

<i>MANKULE ERDIKO</i>	16; 18	88-25 D
-----------------------	--------	---------

MARKUBE

<i>MARCUBE</i> , monte bajo elechal / monte alto castañal	1945	AM, 161 or.
<i>MARCULE</i> , monte alto castañal	1945	AM, 55 or.
<i>MARKUBE</i>	18	88-33 A

MINTEGIA

<i>MINTEGUIA</i> , una heredad (...) denominada	1854	Hip. 10, 158 or.
<i>MINTEGUI</i> , cereal	1945	AM, 55 or.

MINTEGIONDO

<i>MISTEI ONDO</i> , monte bajo elechal	1945	AM, 124 or.
---	------	-------------

MITXELSAKON

<i>MICHEL SACON</i> ó <i>OLACORTA</i> , monte titulado	1859	Hip. 1, 51 or.
<i>MICHE-SACON</i> , monte bajo elechal	1945	AM, 54 or.
<i>MITXELSAKON</i>	16	87-32 E
<i>MENTEISAKON</i>	18	87-32 E

MONJASOLOA

<i>MONJA SOLUA</i> , pradera	1945	AM, 106 or.
------------------------------	------	-------------

MURATEGI

<i>MURATEY</i> , heredad titulada	1860	Hip. 1, 71 or.
-----------------------------------	------	----------------

MURGIATEGI

<i>MURGUIATEGUI</i> , pradera	1945	AM, 309 or.
<i>MURRIATEGUI</i> , cereal	1945	AM, 207 or.

MUSKIATEGI

MUSQUIATEGUI, en el término de 1851 Hip. 10, 81 or.

MUSUTEGI

MUSUTEGUI, cereal / pradera 1945 AM, 54 or.

MUSUTEI 18 88-33 A

NEBERA

NEVERA, la 1750 HO (II)

NEVERA ó AXPÉ 1773 PC 2, 331 or.

NEBERA, caserío de 1807 PC 2 (3/2)

NEBERA, caserío titulado de la 1809 1C13, 4489, 8 or.

NEVERA, casa de labor 1857 Nom., 127 or.

NEVERA (AXPÉ), caserío y nevera 1887 PC 4 (7/4)

NEVERA-ASPE 1898 PC 4 (16/4), 9 or.

NEVERA, pradera 1945 AM, 154 or.

NEVERA, monte bajo 1945 AM, 208 or.

NEVERA, puro pasto 1945 AM, 229 or.

NEVERA, fuente 1980 Catal., 10 or.

NEBERA 16; 18; 15 87-32 E

Oh.: Baserria 1937an utzia izan zen eta gaur egun desagertuta dago. Lehenago AXPE izena ere hartu zuen.

OBIAGABIDE

OBIAGA BIDE, (camino vecinal) 1899 AZ

Oh.: OBIAGA hau eta OGISAGA bat direlakoan nago.

ODIETA

ODIETA, castañal de 1775 Hip. 7, 194 or.

ORIENTA, heredad llamada 1857 Hip. 1, 15 or.

OBIETA, monte bajo 1945 AM, 55 or.

ORBIETA, pradera manzanal 1945 AM, 231 or.

OIXETA 17 88-33 A

ORIXETA 18 88-33 A

OREIXETA 22 88-33 A

ODIETAONDO

ODIETAONDO, en el dicho lugar de 1476 HO (1), 34 or.

HODIETAONDO, en 1476 HO (1), 34 or.

ODIETA ONDO, en el termino 1822 HO (IX)

ODIETA ONDO o sea AQUEI, termino de 1888 HO (VI)

OGISAGA

OGUISAGA, el término de; en la falda de	1851	Hip. 10, 79 or.
OGUISAGA, un monte titulado Mirueta entre (...) y Acobiscar	1855	Hip. 10, 180 or.
OGUICHAGA, monte bajo jaral	1945	AM, 11 or.
<i>OIXA</i>	16	87-32 E
<i>ORIXA</i>	18	87-32 E
<i>OBIXA</i>	36	87-32 E

Ob.: Artadia. Hiru silabatan abozkatzen da: O-I-XA (beste batzuek kontsonante bat tartekatuz: ORIXA, OBIXA).

OGISAGAKO POTOA

<i>OIXAKO POTUE</i>	07	87-32 E
---------------------	----	---------

OGISAGAKO TXABOLA

<i>OIXAKO TXABOLIE</i>	05; 07	87-32 E
<i>OBIXAKO TXABOLIE</i>	15	87-32 E

OLAKORTA

OLACORTA, el término de	1851	Hip. 10, 82 or.
OLACORTA, el término de sobre	1851	Hip. 10, 82 or.
MICHEL SACON ó OLACORTA, monte titulado	1859	Hip. 1, 51 or.
OLACORTA, monte bajo	1945	AM, 208 or.
OLACORTA, monte bajo elechal	1945	AM, 211 or.
<i>OLAKORTA</i>	16; 18; 07	87-32 E

OLAKORTAKO ERREKATXOA

<i>OLAKORTAKO ERREKATXUE</i>	07; 16	87-32 E
<i>OLAKORTAKO ERREKATXUE</i>	07; 16	87-40 B

OLALARRETAGAÑETA

<i>OLALARRETAGAÑETA</i>	16; 18	88-25 D
-------------------------	--------	---------

ONDARBAKO KOBIA

ONDARBAKO-KOBIA, sima	1979	ETNO, 22 or.
-----------------------	------	--------------

ONESITURRI

ONESYTURRI, heredad titulada	1857	Hip. 1, 15 or.
------------------------------	------	----------------

ORIKAI

OYCAYN, en	1466	1C1, 4159-1, 6 or.
ORICAY, monte bajo elechal	1945	AM, 107 or.

ORICAI, puro raso peñascal	1945	AM, 124 or.
ORICAI, monte bajo jaral	1945	AM, 218 or.
ORICAIN, monte bajo jaral	1945	AM, 69 or.

<i>ORIKEI</i>	15	88-33 A
<i>ORIKAI</i>	18; 22	88-33 A

ORIKAIKO KOBIA

ORIKEIKO-KOBIA, cueva	1979	ETNO, 21 or.
-----------------------	------	--------------

ORMETAKO GAINA

<i>ORMETAKO GAÑE</i>	16; 18	87-32 B
----------------------	--------	---------

Oh.: Haitza. Hiruzpalau pago daude bertan.

ORTUONDO

ORTU ONDO, puro raso	1945	AM, 208 or.
ORTU ONDO, cereal / monte bajo	1945	AM, 207 or.

ORTUOSTE

ORTU OSTE, cereal	1945	AM, 123 or.
-------------------	------	-------------

ORTUTXO

ORTICHO, cereal	1945	AM, 159 or.
ORTUCHO, puro raso	1945	AM, 208 or.

OTEGI

<i>OTEI</i>	18	88-33 A
-------------	----	---------

OZAETA

OZAETA, Juan Sanchez (deitura)	*1390	PHG, 503 or.
OÇAHETA, Lope de (deitura)	1477	HO (1), 59 or.
OZAETA, solar de	*1629	PHG, 504 or.
OZAETA, casa solar de	1774	1C15, 4511, 59 or.
OZAETA, casa de	1776	Hip. 7, 123 or.
OSAETA, heredad de	1778	HO (VIII), 16 or.
OSETA, caseria titulada	1835	HO (X)
OZAETA, casa de labor	1857	Nom., 127 or.
OZAETA, termino de	1888	HO (VI)
SACRISTAN-OZAETA	1930	PL (7), 229 or.
OZAETA, fuente	1980	Catal., 10 or.

<i>OSETA</i>	15; 16	88-33 A
--------------	--------	---------

PAGOETA

PAGUETA, (camino vecinal)	1899	AZ
PAGUETA, cereal / monte alto	1945	AM, 54 or.
<i>PAGUETA</i>	16; 18	88-25 D

PAGOTXUETA

PAGOCHUETA, puro raso peñascal	1945	AM, 162 or.
--------------------------------	------	-------------

PALAZIO

PALACIO	1773	PC 2, 331 or.
PALACIO, caserio del	1807	PC 2 (3/2)
PALACIO, caserio	1812	PC 2 (4/2), 13 or.
PALASIO, caseria de	1835	HO (X)
PALÁCIO, casa de labor	1857	Nom., 127 or.
PALACIO, caserio	1887	PC 4 (7/4)
PALAZIJO	1960	PL (13)
<i>PALASIO</i>	15; 16	88-33 A

Ob.: Aspaldian BARRUTIAETXAGIBEL izena izan zuen baserri honek.

PENAIA

PEÑADAYA, lugar que es llamado	1460	1C1, 4151, 1 or.
PENAYA, el punto llamado	1854	Hip. 10, 155 or.
PENAYA, ayedo y robledal titulado	1860	Hip. 1, 68 or.
PENAIA, monte alto ayedal	1945	AM, 231 or.
<i>PENAIXE</i>	15; 16	88-33 A
<i>PENAIXA</i>	18	88-33 A

Ob.: Ik. AIA.

PENAIABURUKO ATXA

<i>PENAIXE BURUKO ATXA</i>	16; 18	88-25 D
----------------------------	--------	---------

Ob.: Ik. ASPITPEKO ATXA.

POTOTXO

OTOCHO, cereal	1945	AM, 162 or.
<i>POTOTXO</i>	18; 17	88-33 A

POZUTXUETA

PUSUCHETA	1979	ETNO, 19-20 or.
-----------	------	-----------------

RICO SAN ASCENSIO, EL

RICO SAN ASENSIO, una mina (...) con el nombre del	1854	Hip. 10, 155 or.
RICO SAN ASCENSIO, mina de calamina con el nombre del	1854	Hip. 10, 156 or.

Ob.: " sita en el punto llamado Penaya en términos de la Anteiglesia de Udala (...), la cual no linda con ninguna otra pertenencia minera, y por todos rumbos con terrenos comunes y bereales de la citada Anteiglesia"
Bilboko Ascensio de Laspiurrek Madrileko Juan Sanchez-i aldatzen dio meatze horren eskubidea (1854).

SAGARGARAI

SAGARGARAY, una heredad titulada	1856	Hip. 10, 186 or.
SAGARGARAY, heredad titulada	1857	Hip. 1, 14 or.
SAGAR-GARAY, cereal / pradera	1945	AM, 160 or.

SARGAI	18	88-33 A
--------	----	---------

SAGASTIA

SAGASTIA, cereal / monte bajo castaños viejos	1945	AM, 231 or.
---	------	-------------

SAGASTIBARRENA

SAGASTIBARRENE	16	87-40 B
SAGASTIBARREN	16	87-40 B
SAGASTIBARRENA	18	87-40 B

SAGASTIBARRI

SAGASTI BARRI, monte bajo	1945	AM, 208 or.
---------------------------	------	-------------

SAGASTITXIKI

SAGASTICHIQUI, cereal	1945	AM, 207 or.
-----------------------	------	-------------

SAIZULOPE

SAISULOPE	16; 18; 17; 22	88-25 D
-----------	----------------	---------

Ob.: Hiru kobazulotxo.

SAKONA

SACONA, Juan Pérez (deitura)	*1530	PHG, 533 or.
SACONA, casa de	*1535	PHG, 533 or.
SACONA, la [casa] de	1655	1C16, 4527
SACONA, la caseria de	1729	HO (II)

Ob.: Ik. BARRUTIAETXAGIBEL.

SAKRISTAUENA

SACRISTANUENA 1987 ARRA, 225 or.

Ob.: Ik. SAKRISTAUOKOA.

SAKRISTAUOKOA

SACRISTAN ó SANCRISTAUCOA, el 1813 PC 2 (5/2), 10 or.

Ob.: Hau, CASA DEL SACRISTÁN eta SAKRISTAUENA bat dira.

SAKRISTAUORO

SACRISTAU-SORO, cereal 1945 AM, 229 or.

SAN ASENTZIO

SAN AÇENSIO DE UDALACHE, mando a señor 1531 1C1, 4189, 3 or.

SANT ASENÇIO, hermita de 1593 1C6, 4337-44, 99 or.

SAN ASCENSIO, ó ASCENSION, hermita 1625 ISAS, 220 or.

SANASENTZIO 17 88-25 D

Ob.: Ik. ASENTZIO.

SAN ESTEBAN DE UDALA

SANT ESTEBAN DE HUDALA, ante yglesia e parrochia 1570 1C2, 4219-2, 2 or.

SAN ESTEVAN DE UDALA, ante Yglesia de 1724 HO (II), 4 or.

SAN ESTEBAN DE UDALA, Yglesia Parroquial de 1740 1C13, 4488, 5 or.

SAN ESTEVAN DE UDALA, Yglesia Parroquial de 1775 Hip. 7, 110 or.

SAN ESTEBAN DE UDALA, Anteiglesia de 1785 Esk. (10)

SANTA ASCENSIÓN DE NUESTRO SEÑOR, LA

SANCTA ASCENSION DE NUESTRO SEÑOR,
basilica (...)de la 1571 Gari., I t., 87 or.

Ob.: Ik. ASENTZIO.

SOLABARRENA

SOLABARRENA, cereal / pradera 1945 AM, 106 or.

SOLOAUNDI

SOLOAUNDI 15; 18 88-33 A

SOLOBAZTER

SOLO BAZTER, monte bajo jaral / cereal 1945 AM, 123 or.

SOLOGORRI

SOLOGORRI 16; 18 88-33 A

SOLOTXIKI

SOLO-CHIQUI, pradera 1945 AM, 160 or.

TORRE

TORRE, caserio de 1807 PC 2 (3/2)

TORRE 15 88-33 A

Ob.: Ik. TORREKOA.

TORREKOA

TORRE-CUA 1773 PC 2, 332 or.

TORRECUA 1773 PC 2, 356 or.

TORRECOA, caseria de 1778 HO (VIII), 22 or.

TORRECÓA, casa de labor 1857 Nom., 127 or.

TORRECUA, caserio 1887 PC 4 (7/4)

TORRIKOA 1960 PL (13)

TORREKUE 16 88-33 A

TXABOLAONDO

CHABOLA ONDO, cereal 1945 AM, 208 or.

TXARAONDO

CHARA ONDO, cereal 1945 AM, 211 or.

TXARAOSTE

TXARAOSTE 16; 18 87-40 B

TXARAOSTE 16; 18 88-33 A

TXARAPEA

CHARA PEA, monte bajo elechal 1945 AM, 124 or.

TXAREA

CHARIA, monte bajo elechal 1945 AM, 211 or.

CHARIA, pradera manzanal / monte bajo 1945 AM, 279 or.

TXARROALDE

CHARROALDE, heredad titulada 1810 Esk. (9), 98 or.

TXUKURRILLO

CHUCURRILLO 1773 PC 2, 331 or.

CHUCURRILLO, caseria de	1807	PC 2 (3/2)
CHUCURRILLO, casa de labor	1857	Nom., 126 or.
CHUCURRILLO, caserio	1887	PC 4 (7/4)
TXUKURRILLO	1960	PL (13)
BARRUTI-TXIKI (TXUKURRILLO), caserio de	1979	ETNO, 42 or.
TXUKURRILLO, fuente	1980	Catal., 10 or.
TXUKURRILLO, el balcón de	1980	Catal., 11 or.
CHUCURRILLO (BARRUTIA MENOR), caserio	XX m.	JLA 10-371
<i>TXUKURRILLO</i>	16; 18; 15	88-25 D

Ob.: Beste izen bat ere izan du: BARRUTITXIKI.

TXUKURRILLOENA

CHUCORRILLOENA, caseria de	1813	PC 2 (5/2), 10 or.
----------------------------	------	--------------------

Ob.: Ik. TXUKURRILLO.

TXUKURRILLOKO GAZTAINADOIKO ITURRIA

<i>TXUKURRILLOKO GASTAÑOIKO ITTURIXE</i>	18	87-32 E
--	----	---------

TXUKURRILLOKO LUBARRIA

<i>TXUKURRILLOKO LUBARRIXE</i>	18	88-33 A
--------------------------------	----	---------

UDALA

UDALA, aldea de	1353	CDM-282, 297 or.
VDALA, aldea de	1367	CDM-309, 342 or.
UDALA, peña de	*1384	PHG, 112 or.
UDALA, anteiglesia de	*1415	PHG, 563 or.
UDALA, la foya benera de Pisaovia que es en Çaraha en la peña de	1429	1C1, 4128
UDALA, en	1466	1C1, 4159-1, 4 or.
UDALA, iglesia de la peña de	1466	1C1, 4159-1, 6 or.
UDALA, en la penna de	1476	HO (1), 43 or.
UDALA, las beneras de	*1562	GA, 64 or.
UDALA, peñasco de	*1629	PHG, 504 or.
UDALA, la peina de	1718	1C7, 4350-30, 94 or.
UDALA, alto de	1779	HO (VIII), 73 or.
UDALA, cueva de	1802	DGHE-III, 32 or.
UDALA, la dehesa de	1811	Esk. (7), 346 or.
UDALA, chaparral o encinal llamado de	1812	Esk. (7), 67 or.
UDALA, una porcion de monte (...) en el término de sobre	1851	Hip. 10, 78 or.
UDALA, porcion titulada sobre	1854	Hip. 10, 154 or.
UDALA, Barrio de	1889	1C13, 4494
PEÑA UDALA, monte bajo jaral de encina	1945	AM, 253 or.

UDALA, monte bajo encinal	1945	AM, 10 or.
UDELA	15; 16 ;18	88-33 A

Ob.: "camino que van de Udala a las Veneras por debaxo la casa nueva del dicho Pedro {de Salturri}" (1477)

UDALA Y GARAGARTZA, DEHESA DE

GARAGARSA Y UDALA, suertes de la dehesa de los lugares de	1600	1C7, 4347-12, 32 or.
GARAGARÇA Y UDALA, una suerte de dehesa de los lugares de	1605	1C6, 4337-56,132 or.
UDALA Y GARAGARZA, Deesa comun de las Anteyglesias y lugares de	1724	HO (II), 1 or.
GARAGARZA Y UDALA, Dehesa comun de	1779	HO (X)
UDALA Y GARAGARZA, Dehesa que llaman comun de	1790	OM, 155 or.
UDALA Y GARAGARZA, Dehesa del comun de	1817	Esk. (9), 126 or.
UDALA Y GARAGARZA, la dehesa de	1851	Hip. 10, 77 or.
UDALA Y GARAGARZA, en el termino de la dehesa de	1855	Hip. 10, 180 or.

Ob.: "Siempre de inmemorial tiempo a esta parte a tenido y tiene dicha dehesa el nombre y denominacion de la comun de Udala y Garagarza" (1724)

UDALABARRUTIA

UDALA BARRUTIA, castañal de	1859	Hip. 1, 45 or.
-----------------------------	------	----------------

UDALABIDE

UDALA BIDE, (camino vecinal)	1899	AZ
------------------------------	------	----

UDALAGAIN

UDALA GAIÑ, monte bajo jaro de encina	1945	AM, 309 or.
UDALA GAÑA, monte bajo	1945	AM, 204 or.

UDALAKO LINESAROA

UDALACO LINESAROA, do dize	1476	HO (1), 43 or.
----------------------------	------	----------------

UDALALARRA

UDALA LARRA, castañal en el termino de	*1664	GA, 99 or.
UDALA LARRA, castañal en	1731	HO (III), 64 or.
UDALA LARRA, termino consexil de	1777	ZL, 36 or.
UDALA LARRA, falda de	1815	Esk. (8), 342 or.
UDALA LARRA, terreno herial en el termino de	1829	Hip. 8, 221 or.
UDALA-LARRA, la heredad (...) titulada de	1833	Hip. 9, 18 or.

UDALATX

UDALACHE, señor San Açensio de	1531	1C1, 4189, 3 or.
UDALACHA, esta notable y grande peña (...) se llama	1571	Gari., I t., 86 or.
UDALACHA, peña alta de	1625	ISAS, 220 or.
AUDALAHACHA, peña que antiguamente llamaban	*1655	1C16, 4527
UDALACH, peña de	1750	ZL, 50 or.
UDALACH, castañal del termino de	1773	KO
UDALACHE, peña de	1779	HO (VIII), 69 or.
UDALAHACHA, altísima peña que dicen	1802	DGHE-III, 33 or.
UDALACH ó PEÑA DE UDALA, el [monte] que llaman	1802	DGHE-III, 31 or.
UDALACH, termino de la falda de	1860	Hip. 1, 93 or.
UDALAIZ, salimos para	1882	1C30, 4796, 2 or.
UDALAITZ, monte	1975	VALLE (I), 53 or.
UDALAITZ, macizo de	1979	ETNO, 13 or.

UDELATX

15; 16; 18

88-25 D

Ob.: "peña que antiguamente llamaban Audalahacha i aora corrupto y abreviado dizen Udalach que en nuestro vulgar castellano quiere dezir, ô que gran peña!" (1655, geroagoko kopia batean).

Gaur egun, UDALATX ordez, UDALAITZ nagusitu da, baita inguruetako hiztun askoren abotan ere. Horretan zerikusi handia dute mendi-liburuek, mapek eta komunikabideetako erabilerak.

UGARAN

UGARAN, valle de	*1393	PHG, 82 or.
GUARAN, un balle que dize	1570	1C2, 4219-2, 2 or.
UGARAN, rio	1970	MOND, 11 or.
UGARAN, valle de	1975	VALLE (I), 23 or.

Ob.: Uribarritik Gesalibarrera bitarteko bailarari deitu izan zaio UGARAN, orain izen hori abaztuxea badago ere.

"en Mondragon ay un balle que dize Guaran donde ay quatro ante yglesias e perrochias que son Santa Maria de Huribarri y San Miguel de Garagarça y Santa Agueda de Guesalibar y Sant Esteban de Hudala. En este balle en la ante iglesia de Santa Agueda tiene Cristoval Bañes de Artaçubiaga entre otros bienes un monte que se dize Amatiano y en el una bermyta de la bocaçion de señor San Jorge a la qual las quatro ante yglesias juntas ban en proçesion..." (1570).

UNTZEAI

UNTZEAI

16; 18

88-33 A

Ob.: soloa eta zati bat artadia.

URAPOTOKO LEZEA

URAPOTO' KO LEZIA, cavidad

1979

ETNO, 21 or.

URAREN KOBA

UREN KOBIE

18

88-25 D

Ob.: UDALATXen dagoen koba bat. Ura dago bertan.

URGARAI

URGARAY, una heredad de pan llevar titulada	1855	Hip. 10, 177 or.
UR GARAY, pradera manzanal / cereal	1945	AM, 123 or.
URGARAI, colina de	1979	ETNO, 13 or.

<i>URGARAI</i>	16; 18	88-33 A
<i>URGARAI</i>	07	88-33 A

URGARAIIKO ATXA

<i>URGARAIIKO ATXA</i>	16; 18	88-33 A
------------------------	--------	---------

URIARTE

URIARTE, Juan de	*1480	GA, 201 or.
URIARTE, casa de	*1530	PHG, 576 or.
URIARTE, casa de	1750	HO (II)
URIARTE	1773	PC 2, 3 or.
URIARTE, caseria de	1795	Esk. (15), 29 or.
URIARTE, El de	1809	1C13, 4489, 8 or.
URIARTE, casa de labor	1857	Nom., 127 or.
URIARTE, caserio	1887	PC 4 (7/4)
USHARTE	1930	PL (7), 227 or.
USARTE, cereal	1945	AM, 161 or.
UXARTE	1960	PL (13)
UX-ARTE, caserio	XX m.	JLA 10-371

<i>UXARTE</i>	15; 16	88-33 A
---------------	--------	---------

URIZAR

VRIÇAR, çerro que deçiende de	1466	1C1, 4159-1, 6 or.
-------------------------------	------	--------------------

URKUBI

URCUBI, heredad llamada	1857	Hip. 1, 16 or.
URCUBI, cereal / monte bajo jaral	1945	AM, 231 or.

<i>URKUBI</i>	18	88-33 A
---------------	----	---------

URRESTEGIAK

<i>URRESTEIXEK</i>	22	88-25 D
--------------------	----	---------

Ob.: Ik. URRESTEGIETA.

URRESTEGIETA

<i>URRESTEIXETA</i>	16; 18	88-25 D
---------------------	--------	---------

Ob.: Hau eta URRESTEGIAK bat dira.

URRUTOSAGASTI

GOICOSOROA 6 URRUTO SAGASTI, heredad llamada 1857 Hip. 1, 15 or.

URUBURU

URUBURU, Sancho (deitura)	*1390	PHG, 590 or.
URUBURU, casa de	*1535	PHG, 590 or.
URUBURU, casa solar de	*1545	PHG, 590 or.
URUBURU, la [casa] de	1750	HO (II)
URÚBURU	1773	PC 2, 332 or.
URUBURU, El de	1809	1C13, 4489, 8 or.
URUBURO, casa de labor	1857	Nom., 127 or.
URÚBURU (CABUENA), caserio	1887	PC 4 (7/4)
URUBURU (CABUENA)	1889	1C13, 4494
URRUBURU	1930	PL (7), 228 or.
URUBURU o KABUENA, caserio	1980	Catal., 10 or.
URRABURU (CABUENA), caserio	XX m.	JLA 10-371



ÚRU 16

Ob.: Ik. KABUENA.

USTAPEKO PUNTA

USTAPEKO PUNTIE 16; 18 88-25 D

Ob.: Bizkaia eta Gipuzkoa arteko mugan dagoen haizpunta.



URIBARRI

AKEGI

AGUE, un castañal en	1859	Hip. 1, 54 or.
AGUEY, monte bajo	1945	AM, 25 or.

AKEI 22

Ob.: Ik. AKEGI (MEATZERREKA auzoa).

ALDEKOGOIKO

ALDECO GOICO, pradera 1945 AM, 116 or.

ALTUBE

ALTUBE, cereal 1945 AM, 200 or.

ALTZIBAR

ALÇIVAR, faz a	1476	HO (1), 36 or.
ALÇIVA, por partes de	1477	HO (1), 44 or.
ALÇIVA, monte e tierra que es en	1477	HO (1), 67 or.

ANDIKO SOLOA

ANDICO SOLO, cereal	1945	AM, 157 or.
ANDICO-SOLUA, cereal / pradera	1945	AM, 17 or.

ANDIKO SOLUE 14 88-33 D

ANDRAMARIBIDE

ANDRA MARI BIDE, (camino vecinal) 1899 AZ

ANGULO

ANGULO, manzanal, que llaman	1677	1C4, 4286, 2 or.
ANGULO, un manzanal, que llaman de	1678	1C4, 4286, 2 or.
ANGULO, la heredad de	1755	KO

ANTZARPOZU

ANTZAR POSU 09 88-41 A

ARAMAIOKO ERREKA

ARAMAIXOKO ERREKIE	00; 01; 04	87-40 E
ARAMAIXOKO ERREKIE	07; 08; 18	88-33 DE
ARAMAIXOKO ERREKIE	13; 12	88-41 AB

Ob.: Erreka hau Gesalibar, Garagartza eta Uribarri auzoetatik pasatzen da DEBA ERREKArekin elkartu aurretik.

ARAMAYONA, RÍO DE

ARAMAYONA, río	1571	Gari., II t., 963 or.
ARAMAYONA, pequeño río de	1802	DGHE-II, 298 or.
ARAMAYONA, río de	1831	Esk. (5), 121 or.
ARAMAYONA, río	1851	Hip. 10, 91 or.

Ob.: Ik. ARAMAIOKO ERREKA.

AREATZA

AREAÇA, el mançanal de	1518	1C1, 4181-5, 59 or.
------------------------	------	---------------------

ARIMAZUBI

ARIMAÇUBI, castañal de	1597	1C2, 4245-23, 70 or.
ARIMAZUVI, en	1671	1C4, 4281, 3 or.
ARIMAZUBI, castañal de	1703	1C5, 4305-7, 25 or.
ARIMAZUBI, un mançanal en	1731	HO (III), 55 or.
ARIMASUBI, otro [mançanal] en	1731	HO (III) 49 or.
ARIMAZUBI o OLANDIANO, termino de	1737	APA 3-39 (10), 60 or.
ARIMAZUBI	1773	PC 2, 5 or.
ARIMA-ZUBI	1773	PC 2, 320 or.
ANIMAZUBI	1773	PC 2, 356 or.
ARIMAZUBI, termino de	1789	OM, 4 or.
ARIMAZUBI, caserío de	1807	PC 2 (3/2)
ANIMA ZUVI	1808	PC 2 (4/2), 18 or.
ANIMAIZUBI, camino para	1812	HO (X)
ANIMASUBI, sobre	1812	HO (X)
ANIMAZUBI, casería de	1813	PC 2 (5/2), 15 or.
ANIMASUBI, caserío de	1822	HO (IX)
ARIMASUBI, casa de labor	1857	Nom., 125 or.
ANIMA-ZUBI (GORRICÚA), caserío	1887	PC 4 (7/4)
GORRIKO (ARIMA-ZURI), fuente	1980	Catal., 7 or.

Ob.: Baserria bota zenean (1966) GORRIKOA izenez ezagutzen zuen jendeak.

ARRASATEALDE

ARRASATE ALDE, cereal mimbre	1945	AM, 337 or.
------------------------------	------	-------------

ARRIAGA

ARRIAGA, tejería de	1476	HO (1), 35 or.
ARRIAGA, la desa de	1476	HO (1), 35 or.
ARRIAGA, la dehesa de	1518	1C1, 4181-5, 62 or.
ARRIAGA, quatro suertes de la dehesa de	1519	1C1, 4181-6, 70 or.
ARRIAGA, casa y casería de	1773	KO
ARRIAGA, monte de	1789	OM, 3 or.

ARRIARAN

ARRIARÁN	1773	PC 2, 320 or.
ARRIARAN, caseria de	1778	HO (VIII), 28 or.
ARRIARAN, en dicho termino de sobre	1822	HO (IX)
ARREARAN, casa de labor	1857	Nom., 125 or.
ARRIARAN, termino de	1888	HO (VI)
ARRIARAN, pradera	1945	AM, 140 or.
ARRISAN, monte alto robledal	1945	AM, 65 or.
ARRISAN, caserio	1945	AM, 65 or.
ARRIXAN	1960	PL (13)
ARRISAN, barranco y arroyo	1980	Catal., 7 or.
ARRISAN (ARRIARÁN), fuente	1980	Catal., 7 or.
<i>ARRIXAN</i>	<i>12; 14</i>	<i>88-33 D</i>

ARRIARANBURU

ARRIARAN BURU, pinal	1945	AM, 203 or.
ARRIARAN BURU, pinal / cereal	1945	AM, 230 or.

ARRIARANNEKO ARROA

<i>ARRIXANEKO ARRUE</i>	<i>14</i>	<i>88-33 D</i>
-------------------------	-----------	----------------

ARRIARANNEKO ITURRIA

<i>ARRIXANEKO ITTURRIXE</i>	<i>14</i>	<i>88-33 D</i>
<i>ARRIXANGO ITTURRIXE</i>	<i>12</i>	<i>88-33 D</i>

ARRIARANONDO

ARRIARAN ONDO, pradera	1945	AM, 204 or.
------------------------	------	-------------

ARRIBOTALEKUA

<i>ARRIBOTALEKUE</i>	<i>10</i>	<i>88-33 D</i>
----------------------	-----------	----------------

Ob.: Lautada, gaintxo bat; handik harriak botatzen ziren eta azpian bi karobi zenden. Gaur pinua dago.

ARTAGUETA

ARTAUETA, termino de	1810	HO (X)
ARTAGUETA, castañal llamado	1822	HO (IX)

ARTATZA

ARTAÇA, un mançanal llamado	1466	1C1, 4159-1, 5 or.
-----------------------------	------	--------------------

ARTZUBI

ARZUBI 1° ó URDAY	1773	PC 2, 320 or.
ARZUBI 2° ó la BARRENA	1773	PC 2, 320 or.

ARZUBI, caserío titulado	1792	Esk. (10)
ARZUBI, casería nueva llamada	1793	Esk. (16), 207 or.
ARZUBI PRIMERO	1808	PC 2 (4/2), 18 or.
ARZUBI SEGUNDO	1808	PC 2 (4/2), 18 or.
ARZUBI, la casería de	1831	Hip. 8, 236 or.
ARZUBI ó URDAY, casa de labor	1857	Nom., 125 or.
URDAY (ARZUBI), caserío	1887	PC 4 (7/4)

Ob.: Ik. URDAIENA.

ASTABIDE

ASTABIDE, casería de	1778	1C15, 4511, 78 or.
ASTABIDE, heredad (...) conocida (...) con el nombre de Unicosolo y	1859	Hip. 1, 47 or.

AUZASAGASTI

AUSASAGASTI, heredad de	1753	Ud.
AUZOSAGASTI, castaño llamado	1775	Hip. 7

AUZOERROTA

AUSO-ERROTA	1773	PC 2, 320 or.
AUSO ERROTA	1808	PC 2 (4/2), 18 or.
AUSOERROTA	1813	PC 2 (5/2), 15 or.
AUZOERROTA o MARCULET, caserío	1849	JLA 13-475
AUZO-ERROTA, molino harinero	1857	Nom., 125 or.
AUSO-ERROTA, caserío y molino harinero	1887	PC 4 (7/4)
AUSO-ERROTA o TXURISENA, molino	1983	APUN, 143 or.

AUZOSOLO

AUSOSOLO, castaño que se halla en el término de	1822	HO (IX)
AUSOSOLO, castaño llamado	1822	HO (IX)

AXGAIN

AXGAÑ	09	88-41 A
-------	----	---------

AZPIKO GAZTAINA

AZPICO-GASTAÑA, monte bajo / pradera	1945	AM, 100 or.
--------------------------------------	------	-------------

BAÑEZ

BAÑEZ, fuente	1980	Catal., 7 or.
---------------	------	---------------

Ob.: "Muy cerca de esta casa ("Ibarreta-gain"), y a su derecha, dicen que existió una fuente, hasta nuestra guerra civil, que la llamaban la de "Bañez", (entendemos que le vendría de Artazubiaga) pues como nos cuenta la historia, en el siglo XV, fue asesinado en su herrería de Ibarreta-azpi, Martín Bañez de Artazubiaga" (1980)

BAÑEZBASO

BAÑES BASO, monte (...) llamado	1466	1C1, 4159-1, 6 or.
BAÑES BASSO, el monte de	1518	1C1, 4181-5, 59 or.
BAÑES VASO, monte de	1548	1C1, 4199, 1 or.
BANES BASO, monte de	1583	1C2, 4245-40, 133 or.
BANES BASSO, monte robledal llamado	1612	1C2, 4245-1, 4 or.
BAÑESBASO, monte robledal (...) llamado	1671	1C4, 4281, 1 or.
BAÑEZBAZO, monte de	1677	1C4, 4286, 2 or.
BAÑEZ VAZO, montes de	1718	1C7, 4350-30, 94 or.
BAÑEZBASO, el monte Robledal llamado	1738	1C5, 4303-4, 26 or.
BAÑES BASO, los lubanes de	1772	1C6, 4324-1, 20 or.
BAÑEZ VASO, jaro de	1784	1C6, 4324-13, 79 or.

BARRENA, LA

ARZUBI 2º ó la BARRENA	1773	PC 2, 320 or.
BARRENA, por la	1813	PC 2 (5/2), 15 or.
BARRENA, antiguo molino la	1980	Catal., 8 or.

Ob.: Ik. BARRENATXO.

BARRENA DE IBARRETA

BARRENA DE YBARRETA, la	1755	1C5, 4315-2, 6 or.
VARRENA DE YVARRETA	1761	1C6, 4324-1, 2 or.
BARRENO DE YBARRETA	1774	1C15, 4511, 60 or.
BARRENA DE YBARRETA, antigua barrena de cañones arruinada	1887	PC 4 (7/4)
BARRENA (IBARRETA), ferrería de	1983	APUN, 150 or.

Ob.: Ik. BARRENATXO.

BARRENA DE URIBARRI

BARRENA DE URIBARRI, casa de labor	1857	Nom., 126 or.
------------------------------------	------	---------------

Ob.: Ik. BARRENATXO.

BARRENATXO

BARRENACHO, molino	1983	APUN, 143 or.
BARRENATXO	10; 14	88-33 D

Ob.: Dokumentazioan izen desberdinak hartu ditu: BARRENA, LA, BARRENA DE IBARRETA eta BARRENA DE URIBARRI.

BASABE

BASABE, un logar que disen	1439	1C1, 4232-1, 2 or.
----------------------------	------	--------------------

BASABE, mançanal de	1518	1C1, 4181-5, 59 or.
BASAVE, mançanal de	1519	1C1, 4181-6, 80 or.

Ob.: IBARRETA baserriaren inguruan.

BASOBARRI

BASO-BARRI, monte bajo elechal	1945	AM, 139 or.
--------------------------------	------	-------------

BASTERGAIN

BASTERGAIN, termino de	1740	1C7, 4338-22, 98 or.
BASTERGAIN, casa y caseria nueva de	1741	1C7, 4338-23, 99 or.
BASTERGAIN	1773	PC 2, 3 or.
BASTERGAIN, caseria de	1778	HO (VIII), 106 or.
BASTERGAIÑA, caseria de	1779	HO (VIII), 248 or.
BASTERGAIN, jaral en	1813	PC 2 (5/2), 15 or.
BASTERGAIN, dos ayedales en el termino de	1854	Hip. 10, 168 or.
BASTERGAIÑ, caserio	1945	AM, 224 or.
BASTERGAIÑ, pradera	1945	AM, 323 or.
BASTAR-GAIÑ	1960	PL (13)
BASTARGAIN	1979	ETNO, 17 or.
<i>BASTARGAÑ</i>	12; 14	88-41 A

Ob.: "...porque dicho Miguel por la cercania de la nueva Casa y Caseria que intenta hacer en dicho termino de Bastergain no dejara de hacer mejoras en dichas tierras" (1740)

BASTERGAIN DE ABAJO

BASTERGAIN DE ABAJO, caserio de	1807	PC 2 (3/2)
BASTERGAIN EL DE ABAJO, castañal llamado	1822	HO (IX)
BASTERGÁIN DE ABAJO, casa de labor	1857	Nom., 126 or.

Ob.: Ik. BASTERGAINAZPIKOA.

BASTERGAIN DE ARRIBA

BASTERGAIN DE ARRIBA, caserio de	1807	PC 2 (3/2)
BASTERGÁIN DE ARRIBA, casa de labor	1857	Nom., 126 or.

Ob.: Ik. BASTERGAINGAÑEKOA.

BASTERGAINAZPI

BASTER-GAIÑ ASPI	1930	PL (7), 171 or.
BASTERGAIÑ-ASPI	1960	PL (13)
<i>BASTARRAÑ ASPI</i>	04	88-41 A
<i>BASTARGAÑ ASPI</i>	12; 14	88-41 A

Ob.: Ik. BASTERGAINAZPIKOA.

BASTERGAINAZPIKOA

BASTERGAIN-ASPICUA	1773	PC 2, 320 or.
BASTERGAIN AZPICUA, castañal de	1805	Esk. (11), 90 or.
BASTERGAIN ASPICOA	1808	PC 2 (4/2), 18 or.
<i>BASTARGAÑ ASPIKUE</i>	09	88-41 A

BASTERGAINBEKOA

BASTERGAIN BECUA	1773	PC 2, 356 or.
BASTERGAIN BECUA, caserío	1887	PC 4 (7/4)

Ob.: Ik. BASTERGAINAZPIKOA.

BASTERGAINBIDE

BASTERGAIN BIDE, (camino vecinal)	1899	AZ
-----------------------------------	------	----

BASTERGAINGAIN

BASTERGAIN-GAIÑ	1930	PL (7), 171 or.
-----------------	------	-----------------

Ob.: Ik. BASTERGAINGAÑEKOA.

BASTERGAINGAÑEKOA

BASTERGAIN-GAÑECUA	1773	PC 2, 320 or.
BASTERGAIN GAÑEOCA	1808	PC 2 (4/2), 18 or.
<i>BASTARRAÑ GAÑEKUE</i>	04	88-41 A

BASTERGAINGO SOLOAZPIA

BASTERGAINGO SOLO ASPIA, termino llamado	1833	Esk. (5), 137 or.
BASTERGAIN SOLUASPIA, termino de	1833	Hip. 5, 14 or.

BASTERGAINGOIKOA

BASTERGAIN GOICUA	1773	PC 2, 356 or.
BASTERGAIN GOICUA, caserío	1887	PC 4 (7/4)
BASTERGAIN-GOICUA, caseria	1945	AM, 336 or.

Ob.: Ik. BASTERGAINGAÑEKOA.

BASTERGAINPOTO

<i>BASTARRAINPOTO</i>	09; 00	88-41 A
-----------------------	--------	---------

Ob.: Zelaia eta zati bat ortua. Lehenago gaztainadia izan zen.

BEHEKO LAINTXO		
<i>BEEKO LAINTXO</i>	00	88-41 A
BEHEKO MANDOAIN		
<i>BEKO MANDOAN</i>	33	88-41 A
BEHEKO SOLOA		
BECO SOLUA, cereal / hortaliza	1945	AM, 116 or.
BECO-SOLUA, cereal / pradera	1945	AM, 172 or.
BEHEKO SOLOARROA		
<i>BEEKO SOLOARRUE</i>	09	88-41 A
BEHEKO SOLOZARRA		
BECOSOLO-SARRA, pradera	1945	AM, 180 or.
BENTONDO		
<i>BENTONDO</i>	09	88-41 A
BIDAI		
VIDAI, caseria de	1810	Esk. (9), 149 or.
VIDAY, puente de	1818	Hip. 2, 14 or.
<i>Ob.: URDAIENArekin zerikusia izan dezake.</i>		
BOLERO		
BOLERO	1960	PL (13)
BOLERO, caserio	1983	APUN, 148 or.
BOLERO, casa	1987	ARRA, 230 or.
<i>Ob.: Botata. Etxe hori zegoen lekuan orain etxeorraz edo dorre bat dago.</i>		
BOLEROENA		
<i>BOLERONA</i>		12; 14
<i>Ob.: Ik. BOLERO.</i>		
CAMINO DE ARRIARAN		
CAMINO DE ARRIARAN	1810	Esk. (9), 244 or.
CAMINO DE EKUTIANO A MURU		
CAMINO QUE BAN DE ECUTIANO AZIA MURUA	1599	1C7, 4346-83, 248 or.
CAMINO DE ERENUZKETA		
CAMINO PARA ERENUZKETA	1980	Catal., 7 or.

CAMINO DE GARAGARTZA

CAMINO PARA GARAGARZA	1812	HO (X)
-----------------------	------	--------

CAMINO DE GOROSTITZA A SAN AGUSTIN

CAMINO DE GOROSTIZA A SAN AGUSTIN	1731	HO (III), 53 or.
-----------------------------------	------	------------------

CAMINO DE IBARRETA A GARAGARTZA

Camino que va de la caseria de Ybarreta al dicho lugar de Garagarça	1440	1C1, 4133, 3 or.
--	------	------------------

CAMINO DE MURU

CAMINO CARRETIL QUE BA PARA MURU	1829	Hip. 8, 208 or.
CAMINO MURU	1945	AM, 315 or.

Ob.: Ik. MURURAKO BIDEA.

CAMINO DE OLEAGA

CAMINO DE OLEAGA	1759	1C5, 4322-6, 18 or.
------------------	------	---------------------

Ob.: Ik. OLEAGABIDE.

CAMINO DE SANTA AGUEDA

CAMINO REAL DE SANTA AGUEDA	1866	HO (BA)
-----------------------------	------	---------

CAMINO DE URRETXU

CAMINO PARA LENIZ E URRECHUA	1476	HO (1), 42 or.
CAMINO DE URRECHU	1859	Hip. 1, 53 or.

CASA CURAL

CASA CURAL	1773	PC 2, 320 or.
CASA CURAL	1809	1C13, 4489, 11 or.
CASA CURAL	1889	PC 4 (9/4), 26 or.
CASA CURAL	1930	PL (7), 166 or.
CURAL	1960	PL (13)

CASA DE LOS INGENIEROS

CASA llamada DE LOS INGENIEROS	1975	MSC, 17 or.
--------------------------------	------	-------------

CASA DEL SACRISTÁN

CASA DEL SACRISTAN	1809	1C13, 4489, 11 or.
ELEXALDE ó CASA DE SACRISTAN, caseria de	1810	Esk. (9), 269 or.
SACRISTAN, el	1813	PC 2 (5/2), 15 or.
CASA SACRISTAN	1930	PL (7), 166 or.

Ob.: Ik. ELEXALDE.

EGUSKITZA

EGUZQUIZA	1773	PC 2, 4 or.
EGUSQUIZA	1773	PC 2, 320 or.
EGUZQUIZA, caseria de	1778	HO (VIII), 29 or.
EGUSQUIZA, caserio de	1807	PC 2 (3/2)
EGUSQUISA, caserio de	1822	HO (IX)
EGUZQUIZA, casa de labor	1857	Nom., 126 or.
EGUSKIZA	1930	PL (7), 167 or.

EUSKITZA 12; 14 88-33 D

EKUTIO / EKUTIANO

ECUTYANO, monte de	1448	1C1, 4140, 1 or.
HECUTYANO, en	1466	1C1, 4159-1, 5 or.
ECUTIANO, çerca del dicho	1476	HO (1), 38 or.
ECUTIANO, logar e comarca de	1476	HO (1), 41 or.
ECUTIANO, un monte con su tierra en	1477	HO (1), 68 or.
ECUTIANO, los montes de	1518	1C1, 4181-5, 59 or.
CUTIANO, el monte de	1519	1C1, 4181-6, 70 or.
ECUTIANO, terminado de	1567	1C6, 4330, 1 or.
EQUTIANO, el monte xaral de	1612	1C2, 4245-1, 4 or.
EQUTIANO, los montes xaral y robledal de	1676	1C3, 4250-16, 39 or.
EQUTIANO, monte de	1718	1C7, 4350-30, 94 or.
CUTIANO, arroyo que baxa a	1741	1C7, 4338-23, 101 or.
ECUTIANO	1773	PC 2, 320 or.
CUTIANO / ECUTIANO, casa de	1778	HO (VIII), 105 or.
ECUTIANO, castañal sito en el termino de	1789	1C15, 4511, 105 or.
ECUTIANO ú OLANDIANO, termino de	1796	Esk. (14), 266 or.
ECUTIANO, el cerrado de	1805	Esk. (11), 90 or.
EQUTIANO, caserio de	1807	PC 2 (3/2)
ECUTIO, termino de	1812	HO (X)
ECÚTIO, casa de labor	1857	Nom., 126 or.
EKUTIANO, sub-afluente	1921	GGPV, 93 or.
ECUTIANO, pinal	1945	AM, 118 or.
ECUTIANO, cereal / monte bajo / pradera	1945	AM, 329 or.
YKUTIXO	1960	PL (13)
EKUTIANO, afluente	1970	MOND, 14 or.
IKUTIXO, uno [camino] se dirige a	1980	Catal., 8 or.
EKUTIANO, caseria	1980	Cata., 8 or.

IKUTIXO 13; 09; 12 88-41 A

EKUTIXO 14 88-41 A

Ob.: "...tenia çerca del dicho Ecutiano en la erreca..." (1476)

EKUTIOARROA

IKUTIXO ARRUE 13; 11 88-41 A

EKUTIOBIDE

IKUTIXO BIDE 1995 ABAB, 49 or.

EKUTIOOSTE / EKUTIANOOSTE

EQUITIOSTE, termino llamado 1822 HO (IX)
EUQUITIO OSTE, termino de 1822 HO (IX)
ECUTIANO OZTE, pinal 1945 AM, 200 or.

ELEXALDE

LEYXALDE, Iuan Yuáñez de (deitura) 1342 CDM-221, 234 or.
ELEXALDE, Juan d' (deitura) 1411 EAD-3, 9 or.
ELIZALDE, caseria de 1764 KO
ELEJALDE, caseria de 1773 KO
ELEXALDE ó CASA DE SACRISTAN, caseria de 1810 Esk. (9), 269 or.
ELIZALDE, casa de labor 1857 Nom., 126 or.

Ob.: Erdaraz CASA DEL SACRISTÁN izena izan zuen.

ELEXALDEKOA

ELESALDECOA, caserio de 1778 HO (VIII), 120 or.

Ob.: Ik. ELEXALDE.

ELIZAOSTE

ELIZA OSTE, cereal / pradera 1945 AM, 203 or.

ELKANO

ELCANO, monte bajo 1945 AM, 140 or.

EMALDIMUTXA

EMALDI MUCHA, castañal (...) que en el dia se llama de 1789 OM, 6 or.

ERATA

ERATA, monte (...) conocido con el nombre de 1862 Hip. 1, 159 or.
ERATA, pinal / monte alto 1945 AM, 172 or.

ERATA 11 88-41 A

ERATA 13 88-41 A

ERDIGOIA		
<i>ERDIGOIXE</i>	13	88-41 A
ERDIKO HEGIA		
ERDICO-EGUISA, termino titulado	1862	Hip. 1, 159 or.
ERDIKO LAUA		
<i>ERDIKO LAUE</i>	10	88-33 D
ERDIKO SOLOA		
ERDICO-SOLOA, cereal / pradera	1945	AM, 172 or.
ERDIKO TONTORRA		
ERDICO-TONTORRA, termino de	1812	HO (X)
ERGUIN		
ERGUYN, Garçia d' (deitura)	1461	EAD-12, 1 or.
HERGUIN, Juan de (deitura)	1476	HO (1), 34 or.
ERGUIN, cassa de	1635	1C11, 4433-1, 2 or.
ERGUIN, termino de	1635	1C11, 4433-1, 2 or.
HERGUYN, casa de	1636	1C11, 4433-2, 7 or.
ERGUYN, un manzanal en	1671	1C4, 4281, 2 or.
ERGUIN, caseria de	1678	1C4, 4286, 56 or.
ERGÜIN	1773	PC 2, 320 or.
ERGUÍN, caseria de	1810	Esk. (9), 243 or.
ERGÜIN, casa de labor	1857	Nom., 126 or.
ERGUIN, cereal	1945	AM, 111 or.
ERGÜIN, nueva barriada	1970	MOND, 13 or.
ERGÜIN, termino de	1980	Catal., 7 or.
<i>ERGUIÑ</i>	12; 14	88-33 E
<i>Ob.: Etxeak egiteko bota zuten 1965ean. Inguruko auzuneari baserriaren izena gelditu zaio.</i>		
ERGUINGOA		
ERGUINGOA, castañal (...) es de	1812	HO (X)
<i>Ob.: Ik. ERGUIN.</i>		
ERGUINPE		
ERGUINPE, pradera / cereal	1945	AM, 100 or.
ERGUIÑARRO		
ERGÜIN-ARRO, fuente	1980	Catal., 7 or.

ERGUIÑARRO 12; 14 88-33 D

ERROTAALDE

ERROTA-ALDE, monte alto / monte bajo 1945 AM, 103 or.
ERROTA-ALDIA, pinal 1945 AM, 171 or.

ERROTABURU

ERROTABURU, monte de XVII m.-1. zatia 1C3, 4250-16, 39 or.
ERROTABURU, monte robledal llamado 1676 1C3, 4272, 14 or.
ERROTABURU, el monte de 1718 1C7, 4350-30, 94 or.
ERROTTABURU, el monte robledal llamado 1738 1C5, 4303-4, 26 or.
ERROTABURU, el robledal de 1823 1C6, 4328

Ob.: "... que es entre el camino y calçada que va de Mondragon para Garagarca y el dicho manzanal y castañal de Callamendi" (1676)

ERROTATXIKI

ERROTA-CHIQUI 1960 PL (13)

ETXABURU

ECHABURU, monte bajo argomal 1945 AM, 65 or.
ECHABURU, cereal 1945 AM, 298 or.

ETXAURRA

ECHAURRA, cereal 1945 AM, 56 or.

ETXEAURREAK

ECHEAURRIAC, huerta / pradera / cereal 1945 AM, 180 or.

ETXEAZPI

ECHE ASPI, pradera / cereal 1945 AM, 223 or.

ETXEAZPIA

ECHEASPIA, heredad titulada 1859 Hip. 1, 56 or.

ETXEBURU

ECHEBURU, cereal / monte bajo 1945 AM, 17 or.
ECHE BURU, pradera 1945 AM, 143 or.
ECHEBURU, monte alto pinal 1945 AM, 180 or.

ETXEBURUAK

ECHEBURUAC, la heredad y monte (...) conocidos con el nombre de 1866 HO (BA)

ETXEGOIKO

ECHE GOICO, monte alto robledal 1945 AM, 120 or.

ETXEONDO

ECHE ONDO, monte alto / monte bajo	1945	AM, 140 or.
ECHEONDO, pradera manzanal / cereal	1945	AM, 25 or.
ECHE ONDO, huerta	1945	AM, 120 or.

ETXEONDOA

ECHEONDOA, pradera manzanal / monte bajo	1945	AM, 172 or.
ECHEONDUA, monte bajo elechal	1945	AM, 298 or.

ETXEONDOKO ITURRI

ETXEONDOKO ITURRI, fuente	1980	Catal., 7 or.
---------------------------	------	---------------

Ob.: "Cerca de estas dos casa "Olia", contaban hasta hace muy poco tiempo, con dos más (iturriak) denominados "Etxeondoko iturri" y "Sagastiko iturri" que fueron absorbidos por la Cooperativa "Amat" (1980)

ETXEONDOSOLOA

ECHEONDO-SOLOA, cereal	1945	AM, 100 or.
ECHE ONDO SOLUA, cereal	1945	AM, 143 or.

ETXEOSTEA

ECHEOSTIA, heredad titulada	1859	Hip. 1, 56 or.
ECHEOSTE, pradera manzanal	1945	AM, 25 or.
ECHE OZTIA, cereal	1945	AM, 143 or.

GARRASTEGI

GARRA?TEGUI, castañoal llamado	1805	Esk. (11), 144 or.
GARRASTEGUI, a éste castañoal se llama	1844	Hip. 9, 87 or.

Ob.: Lebengoan ezin da irakurri; ezin jakin, beraz, "z" ala "s" den.

"un terreno castañoal en el termino de Urrechu en el varrio de Uribarri de esta villa; lindante por un costado al castañoal del convento de San Agustin de ella, y a éste castañoal se llama Garrastegui; por el otro lado con robleal de la caseria de Mendia de abajo; por la parte de arriba con el camino que dirige a la caseria de Erenusqueta; y por abajo con el arroyo que baja a la caseria de Ecutiano" (1844)

GAUTXORI

GAUCHORI	1960	PL (13)
GAUTXORI	12; 14	88-41 A

GOIKO GAZTAINA

GOICO GASTAÑA, monte bajo helechal	1945	AM, 117 or.
GOICO-GASTAÑA, pinal / monte bajo matorral	1945	AM, 246 or.
GOICO-GASTEÑ, pinal	1945	AM, 172 or.

<i>GOIKO GASTAÑE</i>	11	88-41 A
GOIKO GAZTAINADUIA		
GOICO GASTAÑADUIA, castañal llamado	1805	Esk. (11), 90 or.
GOIKO MANDOAIN		
<i>GOIKO MANDOÑ</i>	33	88-41 D
GOIKO SOLOA		
GOICO SOLUA, cereal	1945	AM, 116 or.
GOICO SOLUA, huerta / pradera / cereal	1945	AM, 119 or.
GOICO-SOLUA, pradera	1945	AM, 324 or.
GOIKO ZELAIA		
<i>GOIKO SELAIXE</i>	09	88-41 A
GOIRU		
GOYRI, en; las heredades de	1476	HO (1), 35 or.
GOIRU, Pedro e hijo (deitura)	*1530	PHG, 231 or.
GOYRU, Sisto de (deitura)	1554	D
GOIRU, solar	*1584	PHG, 445 or.
GOIRU, la casa de	1587	1C4, 4284-5, 45 or.
GOIRIN, casa de	1625	ISAS, 117 or.
GOIRU, caseria de	1741	1C13, 4488, 50 or.
GOIRU	1773	PC 2, 320 or.
GOIRU, termino de	1779	HO (X)
GOYRI, caseria de	1780	HO (VIII), 128 or.
GOYRU, caserio de	1807	PC 2 (3/2)
GOIRU, casa de labor	1857	Nom., 126 or.
GOIRU, caserio	1887	PC 4 (7/4)
GOIRI, caserio	1945	AM, 140 or.
GOIRU	1960	PL (13)
<i>GOIRU</i>	12; 14	88-33 D
<i>GOIRU</i>	12; 14	88-41 A
GOIRU PRIMERO		
GOYRU PRIMERO	1808	PC 2 (4/2), 18 or.
GOIRU SEGUNDO		
GOYRU SEGUNDO	1808	PC 2 (4/2), 18 or.
GOIRUAZPIKOA		
GOIRU ASPICUA, caserio de	1866	HO (BA)

GOIRU-AZPICOA	1960	PL (13)
GOIRU-AZPICUA, caserio	XX m.	JLA 10-371

GOIRUBIDE

GOIRU BIDE	1995	ABAB, 47 or.
------------	------	--------------

GOIRUESPARRUA

GOIRU EZPARRUA, monte alto robles	1945	AM, 203 or.
-----------------------------------	------	-------------

GOIRUGAIN

GOIRU-GAIÑ	1960	PL (13)
------------	------	---------

Ob.: Ik. GOIRUGAÑEKOA.

GOIRUGAÑEKOA

GOIRU GAÑECUA, caseria conocida con el nombre de	1866	HO (BA)
GOIRU-GAÑECUA, caserio	XX m.	JLA 10-371

GOMISTIO / GOMISTIANO

GOMIXTIANO, Iñigo Sanchez (deitura)	*1461	PHG, 232 or.
GOMISTIANO, las heredades de	1476	HO (1), 35 or.
GOMISTIANO	1773	PC 2, 5 or.
GOMIXTIANO	1773	PC 2, 320 or.
GOMISTIO, caserio de	1807	PC 2 (3/2)
GOMEZTIANO	1809	1C13, 4489, 11 or.
GOMEZTIANO, caserio	1812	PC 2 (4/2), 12 or.
GOMESTIO, castaños amojonados de	1812	HO (X)
GOMÍSTIO, casa de labor	1857	Nom., 126 or.
GOMIXTIANO, caserio	1887	PC 4 (7/4)
GOMESTIO, caserio	1945	AM, 203 or.
GOMEZTIO, caserio	XX m.	JLA 10-371

<i>GOMISTIO</i>	12	88-33 D
<i>GOMESTIO</i>	14	88-33 D

GOMISTIOBIDE

GOMIXTIO BIDE, (camino vecinal)	1899	AZ
---------------------------------	------	----

GOROSTITZA

GOROSTIÇA, en	1476	HO (1), 35 or.
GOROSTIZA, Martin (deitura)	*1530	PHG, 238 or.
GOROSTIZA, fuente en	1625	ISAS, 229 or.
GOROSTIZA, casa y caseria de	1731	HO (III), 54 or.
GOROZTIZA	1773	PC 2, 3 or.

COROSTIZA, caserio de	1808	HO (V)
GOROSTISA, caseria de	1854	Hip. 10, 168 or.
GOROZTIZA, casa de labor	1857	Nom., 126 or.
GOROSTIZA	1960	PL (13)
GOROSTIZA, fuente	1980	Catal., 7 or.
<i>GOROSTITZA</i>	12	88-33 E
<i>KOROSTISA</i>	14	88-33 E
<i>KOROSTITZA</i>	39	88-33 E

GOROSTITZASOLOA

GOROSTIZA-SOLOA, cereal	1945	AM, 100 or.
-------------------------	------	-------------

GORRIKOA

GORRICUA, caserio de	1851	Hip. 10, 101 or.
ANIMA-ZUBI (GORRICÚA), caserio	1887	PC 4 (7/4)
GARRICOA	1930	PL (7), 165 or.
GORRICUA, pinal	1945	AM, 251 or.
GORRIKO	1960	PL (13)
GORRIKO (ARIMA-ZURI), fuente	1980	Catal., 7 or.
GORRIKUA, caserio	XX m.	JLA 10-371

<i>GORRIKUE</i>	12	
<i>GORRIKO</i>	14	

Ob.: Ik. ARIMAZURI

GORRIKOALDE

GORRICO ALDE, cereal	1945	AM, 337 or.
----------------------	------	-------------

GRANDELUBERRI

<i>GRANDELUBERRI</i>	33	88-41 D
----------------------	----	---------

GRANDENA

URUGURU (GRANDENA), caserio	XX m.	JLA 10-371
-----------------------------	-------	------------

<i>GRANDENA</i>	12; 14	88-33 D
-----------------	--------	---------

Ob.: Baserriaren jatorrizko izena URUBURU da.

IBAIONDO

YBAI-ONDO	1930	PL (7), 171 or.
YBAIONDO	1960	PL (13)
YBAY-ONDO, caserio	XX m.	JLA 10-371

<i>IBAIONDO</i>	14; 40	
-----------------	--------	--

Ob.: Botata. Orain etxeak daude hura egon zen lekuan.

IBAIZABAL

IBAISABAL	XVII m. - 1. zatia	1C7, 5350-10, 34 or.
YBAYÇABAL, las agoas de	1699	1C3, 4250-2, 2 or.

Ob.: "en limpiar los calses de lantepara asta la presa y la estolda y Ibaizabal a diez hombres, a cada uno tres reales y medio..." (XVII m. -1. zatia) (IBARRETAko errotaz ari da).

IBARRETA

YBARRETA, Fortún Ybáñez de (deitura)	1353	CDM-282, 297 or.
YBARRETA, çerca de	1439	1C1, 4132-1, 2 or.
YBARRETA, caseria de	1440	1C1, 4133, 3 or.
YBARRETA, ferreria masquera de	1450	1C1, 4141, 1 or.
YBARRETA, molinos de	1450	1C1, 4141, 1 or.
YBARRETA, presa de	1466	1C1, 4159-1, 6 or.
YBARRETA, las heredades de	1476	HO (1), 35 or.
YBARRETA, in loco de (...) int terminus de Mondragon	1494	1C1, 4173
YBARRETA	XVI m.	TAV, 91 or.
YBARRETA, terminado que llaman	1544	1C1, 4132-3, 10 or.
YBARRETA, la su casa e su caseria de	1555	1C2, 4205-1, 1 or.
YBARRETA, en [ermita]	XVI m. 2. zatia	1C2, 4236-2, 17 or.
YBARRETA, cassa y caseria y herreria (...) sobre de	1612	1C2, 4245-1, 4 or.
YBARRETA, herreria de	1640	1C3, 4271, 11 or.
IBARRETA, casa y caseria de	1667	1C4, 4278
YBARRETA, las ferrerias de	1672	1C2, 4245-11, 38 or.
YBARRETA, la casseria y molino de yusso de	1676	1C3, 4272, 17 or.
YVARRETA, herreria de	1729	1C7, 4338-19, 72 or.
YBARRETA, molino de	1780	Gaz., 4 or.
IBARRÉTAS, casa de labor	1857	Nom., 126 or.
YBARRETAS, caserio	1887	PC 4 (7/4)
IBARRETA, ermita de	1970	MOND, 85 or.
IBARRETA, ferreria de	1975	VALLE (I), 70 or.

*Ob.: "Oñetaco lurrau jabiti icara, / Lau araguioc vere an verala, / Martin Bañes Ybarretan il dala. / Artuco dot escu batean guacia, / Bestean çuci yraxegua, / Erreco dot Aramayo guztia"
(Mitzelenak Garibay-ren "Memorias"-etik hartu zuen. 1464an gertatutakoaz ari da eta bertsoak XV mendekoak direla pentsa daiteke) (XVI m.).*

"{Cristobal Bañez de Zazaaren ondasunak)... tengo en la dicha Ibarreta una herreria y dos molinos con sus presas y calces y nogales y robles y fresnos y otros arboles a ellos pertenecientes que son los pertenecidos a los dichos herreria y molino de suso los robres, fresnos y nogales y otros arboles que son dende el cauce que baja el agua para el rio, que es mas arriba de la dicha caseria, que llaman Vcabal por donde pasan las bestias hasta la pieza de tierra..." (1667)

IBARRETA DE ABAJO

YBARRETA DE ABAJO, caseria de	1790	OM, 150 or.
-------------------------------	------	-------------

Ob.: Ik. IBARRETAZPIKOA.

IBARRETA DE ARRIBA

YBARRETA DE ARRIBA	1809	1C13, 4489, 10 or.
YBARRETA DE ARRIBA ó GAÑECOIA, caseria de	1812	HO (X)

Ob.: Ik. IBARRETAGAÑEKOA.

IBARRETA MAYOR

YBARRETA MAIOR, casa y caseria de	1741	1C7, 4338-23, 101 or.
-----------------------------------	------	-----------------------

IBARRETAALDE

IBARRETA ALDE, monte bajo	1945	AM, 201 or.
IBARRETA ALDE, cereal / pradera	1945	AM, 348 or.

<i>IBARRETA ALDIE</i>	10	88-33 D
-----------------------	----	---------

IBARRETAARTZUBI

YBARRETA ARZUBI, la heredad de	1755	1C5, 4315-2, 8 or.
YBARRETA ARZUBI, heredad en	1759	1C5, 4322-6, 17 or.
YBARRETA ARZUBI, puente de	1772	KO
YBARRETA ARZUBI, termino llamado	1797	Esk. (14), 62 or.

Ob.: Ik. IBARRETAZUBI.

IBARRETAZPI

YBARRETA-ASPI	1930	PL (7), 171 or.
IBARRETA-ASPI, monte bajo erial	1945	AM, 331 or.
YBARRETA-AZPI	1960	PL (13)
IBARRETA-AZPI, ferreria de	1980	Catal., 7 or.

<i>IBARRETA ASPI</i>	10; 12	
----------------------	--------	--

Ob.: Ik. IBARRETAZPIKOA.

IBARRETAZPIKOA

YBARRETA-ASPICUA	1773	PC 2, 320 or.
YBARRETA ASPICOA	1808	PC 2 (4/2), 18 or.
YBARRETA AZPICOA, caseria de	1820	Hip. 2, 18 or.
YBARRETA ASPICUA	1889	PC 4 (9/4), 29 or.
IBARRETA-ASPICOA, cereal / pradera	1945	AM, 331 or.

<i>IBARRETA ASPIKUE</i>	14	
-------------------------	----	--

Ob.: Baserría botata dago.

IBARRETAGAIN

YBARRETA GAÑA, caserío de	1807	PC 2 (3/2)
YBARRETAGAÑA	1808	PC 2 (4/2), 18 or.
YBARRETAGAINA, caserío de	1813	PC 2 (5/2), 15 or.
YBARRETA GAIN, caserío de	1823	1C6, 4328
YBARRETAGAIN	1930	PL (7), 171 or.
YBARRETA-GAIÑ	1960	PL (13)
IBARRETA-GAIN, camino que conduce a	1980	Catal., 7 or.
IBARRETA-GAIN, fuente	1980	Catal., 7 or.
<i>IBARRETAGAÑ</i>	10; 12	88-33 D

Ob.: Ik. IBARRETAGAÑEKOA.

IBARRETAGAÑEKOA

YBARRETA-GAÑECUA	1773	PC 2, 320 or.
YBARRETA DE ARRIBA ó GAÑEKOA, caserío de	1812	HO (X)
YBARRETA GAYÑECUA, caserío de	1822	HO (IX)
YBARRETAGAÑEKOA, caserío de	1857	Hip. 1, 18 or.
YBARRETAGAÑEKOA, termino de	1857	Hip. 1, 18 or.
YBARRETA GAÑECUA	1889	PC 4 (9/4), 29 or.
<i>IBARRETA GAÑEKUE</i>	14	88-33 D

IBARRETAZUBI

YBARRETAZUBI, heredades en	1755	1C5, 4315-2, 6 or.
YBARRETTAZUBI, la heredad de	1761	1C6, 4324-1, 22 or.
YBARRETA-SUBI, caserío de	1784	1C6, 4324-13, 74 or.
YBARRETTA SUBI, caserío de	1784	1C6, 4324-13, 80 or.
YBARRETA SUBI, termino de	1784	1C6, 4324-13, 75 or.
YBARRETAZUBI, heredad del termino de	1809	Hip. 2, 4 or.
YBARRETAZUBI, heredad de	1818	Hip. 2, 14 or.
URDAY ó YBARRETA ZUBI, caserío	1859	Hip. 1, 47 or.

Ob.: Hau eta IBARRETAARTZUBI bat dira. Ik. URDAIENA.

ISASIA

YSASIA, caserío de	1493	1C1, 4174, 3 or.
YSASIA, el monte e tierra de	1493	1C1, 4174, 3 or.

Ob.: Ez da aipatzen Uribarrin denik; agian Garagartzako lurretan izan daiteke.

"... el monte de Ysaburralde con su tierra que es apegado a los montes de Martin Bañes d'Artaçubiaga que es tras de Ybarreta e el monte e tierra de Ysasia que esta en somo de la caserío de Ysasia apegado al monte e heredad de Pedro de Uribarri..." (1493)

ISASIAZPI

YSASI-ASPI	1930	PL (7), 171 or.
ISASI AZPI, casa	1979	ETNO, 35 or.
ISASI-AZPI, fuente	1980	Catal., 7 or.
ISASI-AZPI, caserío	XX m.	JLA 10-371

<i>IXIXIASPI</i>	10	88-33 D
<i>ISASIASPI</i>	12; 14	88-33 D

Ob.: Ik. ISASIGAINAZPIKOA.

ISASIAZPIKOA

YSASI ASPICUA	1773	PC 2, 356 or.
YSASI ASPICOA, casería de	1820	Hip. 5, 8 or.
YSASI ASPICUA, caserío	1887	PC 4 (7/4)

Ob.: Ik. ISASIGAINAZPIKOA.

ISASIBURU

YSASIBURU, el monte que dicen	1440	1C1, 4133, 3 or.
-------------------------------	------	------------------

Ob.: Ez da aipatzen Uribarrin denik; agian Garagartzako lurretan izan daiteke.

ISASIGAIN DE ABAJO

YSASIGAÑA DE ABAXO, termino de	1779	HO (X)
YSASIGAÑA DE ABAJO, caserío de	1807	PC 2 (3/2)
YSASIGAIN DE ABAJO, caserío	1812	PC 2 (4/2), 12 or.

Ob.: Ik. ISASIGAINAZPIKOA.

ISASIGAINAZPI

ISASI-GAIN-AZPI, huerta / cereal / pradera	1945	AM, 335 or.
--	------	-------------

ISASIGAINAZPIKOA

YSASIGAIN ASPICOA, termino llamado	1801	Esk. (13), 2 or.
YSASIGAÑA-AZPICOA, caserío titulado	1866	HO (BA)

ISASIGAÑA

YSASIGANA, Juan Ibáñez de (deitura)	1353	CDM-282, 297 or.
ISASIGAÑA, en	*1430	PHG, 297 or.
ISASIGAÑA, casa solar de	*1430	PHG, 299 or.
YSASIGAIN	1773	PC 2, 320 or.
YSASIGAIÑA; YSASIGAÑA, las dos caserías de	1793	Hip. 7
YZASIGAINA, casería de	1812	HO (X)
ISASIGAÑA, casa de labor	1857	Nom., 127 or.

ISASI-GAIÑ, monte bajo	1945	AM, 17 or.
ISIDROENA		
MENDI (ISIDRONA)	14	88-41 A
<i>Ob.: Ik. MENDIGAÑEKO.</i>		
ITURRARTE		
ITARRARTE, regata de	1862	Hip. 1, 131 or.
ITURRARTE, regata	1945	AM, 17 or.
ITURRIBARRI		
ITURRI-BARRI, fuente	1980	Catal., 8 or.
ITURRIGORRI		
ITURRIGORRI, monte robledal titulado	1859	Hip. 1, 48 or.
ITURRI-GORRI, fuente	1980	Catal., 7 or.
ITURRIGORRI	00	88-41 A
ITURRIONDO		
ITURRI ONDO, monte alto	1945	AM, 117 or.
ITURRIPE		
ITURRIPE, campo de	1980	Catal., 7 or.
JENARO		
JENARO, casa	1945	AM, 56 or.
GENARO	1960	PL (13)
<i>Ob.: Etxe hau berriak egiteko bota zuten.</i>		
JENAROENA		
JENARONA	14	
<i>Ob.: Ik. JENARO.</i>		
JUANZURI		
JUAN SURI, paraje llamado	1822	HO (IX)
KALEALDEA		
CALEALDIA, heredad titulada	1859	Hip. 1, 56 or.
KALLAMENDI		
GALLAMENDI, desde	1466	1C1, 4159-1, 6 or.

CALLAMENDI, en	1555	1C2, 4205-1, 1 or.
CALLAMENDI, mançanal de	1618	1C2, 4245-30, 99 or.
CALLAMENDI, mançanal del termino de	1640	1C3, 4271, 13 or.
CALLAMENDI, mançanal y castañal de	1676	1C3, 4272, 14 or.
CALLAMENDI, eredad de enzima que llaman	1704	1C4, 4301, 2 or.
CALLAMENDI, termino llamado	1718	1C7, 4350-30, 90 or.
CALLAMENDI, la heredad de	1761	1C6, 4324-1, 2 or.
CALLAMENDI	1773	PC 2, 320 or.
CALLAMENDI, caserio de	1807	PC 2 (3/2)
CALLAMENDI, monte robleal llamado	1811	Hip. 5, 3 or.
CALLAMENDI, casa de labor	1857	Nom., 126 or.
CALLAMENDI, heredad en el termino de	1866	HO (BA)
CALLEMENDI, caserio	1945	AM, 17 or.
CALLE MENDI, pradera	1945	AM, 140 or.
CALLE MENDI, pinal	1945	AM, 203 or.

KALLEMENDI 10; 12; 14 88-33 D

KALLAMENDIBIDE

CULLAMENDI BIDE, (camino vecinal) 1899 AZ

KAMIÑONDO

CAMIÑO ONDO, cereal 1945 AM, 200 or.

KAMIÑOPEIA

CAMINO-PEYA, cereal 1945 AM, 56 or.

KARABIPOTOA

KARAIPOTUE 10 88-33 D

Ob.: Potoa. Hor karobiak zeuden lehenago.

KOLETO

COLETO, termino llamado 1812 HO (X)

COLETO, terreno titulado 1857 Hip. 1, 17 or.

COLETO, monte bajo elechal 1945 AM, 22 or.

COLETO, arbolado 1945 AM, 336 or.

KOLOTO 09 88-41 A

KONKON

KONKON 12; 14; 39

Ob.: KONKON izeneko etxea "Bolintxo" okindegia dagoen inguruan zegoen, bere ortu eta lurrekin. ZARUGALDEko KONKON etxeko seme bat etorri zen hona.

KONKONENA

KONKONENA 40

Oh.: Ik. KONKON.

KOSTAI

COSTAY, monte bajo 1945 AM, 192 or.

KRISTINITURRIBIDE

CRISTIN YTURRI BIDE ú OLEAGA BIDE, (camino vecinal) 1899 AZ

KULOGASTAÑADI

CULO GASTAÑADI, monte bajo 1945 AM, 265 or.

KURTZETA

KURTZETA 09 88-41 D

Oh.: Bidegurutzeta. Nabiz eta Diputazioko mapetan Arrasate barruan azaldu, informatzaileek irromki diote Aretxabaleta dela, mugarriek ere hala frogatzen dutelarik.

KURTZETAKO GAINA

KURTZETAKO GAÑE 33 88-41 D

Oh.: Hau eta KURTZETA bat dira.

LAINTXO

LAINTXO 00 88-41 A

LANTXO 09 88-41 A

Oh.: Lautadatxo bat, bi bide gurutzatzen diren lekuan.

LANDAETXEONDO

LANDA-ECHEONDO, pradera 1945 AM, 213 or.

LANDARETA

LANDAETA, regata 1945 AM, 172 or.

LANDAETA, pinal 1945 AM, 172 or.

LANDARATA 11 88-41 A

LARRAGAIN

LARRA GAIÑ, jaral monte bajo 1945 AM, 195 or.

LARRAGAIÑ, pinal 1945 AM, 25 or.

LARRAGAIÑ, monte bajo argomal 1945 AM, 65 or.

LARRAGAÑ 16; 18; 17; 22; 12; 14; 40 88-33 ADE

LARRATXU

LARRACHU, Pedro de (deitura)	1476	HO (1), 35 or.
LARRACHU, de	1477	HO (1), 51 or.
LARRACHU	1773	PC 2, 320 or.
LARRACHU, caserio de	1807	PC 2 (3/2)
LARRACHU, casa de labor	1857	Nom., 127 or.
LARRACHU, caserio	1887	PC 4 (7/4)
LARRECHU	1930	PL (7), 166 or.
<i>LARRATXU</i>	12; 14	88-33 D

LARREA

LARREA, casa	1960	PL (13)
LARREA, casa	1975	MSC, 17 or.
<i>LARREA</i>	12; 14	88-33 E

Ob.: Duela gutxi bota zuten etxea beste batzuk egiteko. Lehenago SOPASENA izenez deitzen zen etxe bori.

LUBARRIA

LUBARRI, heredad titulada	1859	Hip. 1, 56 or.
<i>LUBARRIXE</i>	12	88-33 E
<i>LUBERRIXE</i>	13	88-41 A

LURBARRIA

<i>LURBARRIXE</i>	10	88-33 D
-------------------	----	---------

Ob.: Pinadia orain. Lehenago "liñue eta zikirixue" ereiten omen zen leku horretan.

MAITENA

MAITENA	1930	PL (7), 171 or.
MAITENA, caserio	1945	AM, 260 or.
MAITENA, huerta / puro raso	1945	AM, 260 or.
MAITENA	1960	PL (13)
<i>MAITENA</i>	12; 14	

Ob.: Botata dago baserri hau.

MANDOAIN

MANDAOYN, cabo	1477	HO (1), 57 or.
MANDOYÑA, castañal en el termino de	*1664	GA, 100 or.
MANDOÑA, castañal del termino de	1709	1C5, 4305-10, 37 or.
MANDOYN, termino llamado	1713	1C6, 4337-14, 19 or.

MANDOIN, un castañal en	1731	HO (III), 67 or.
MANDOÑA, un castañal en	1731	HO (III), 47 or.
MANDOÍN, lo alto de	1759	APA 1-38
MANDOINA, castañal en el termino de	1775	Hip. 7
URRECHU o MANDOIN, castañal en el termino de	1775	Hip. 7
MANDUAIN, lo alto de	1778	HO (VIII), 103 or.
MANDUAIN, termino de	1778	HO (VIII), 95 or.
MANDOOÍN, termino de	1779	HO (VIII), 245 or.
MANDOIN, el prado de	1812	HO (X)
MANDOAIN, castañal llamado	1822	HO (IX)
MANDOAIN, termino de	1888	HO (VI)
MANDOAIN, cumbre	1945	AM, 103 or.
MANDOAIN, regata	1945	AM, 324 or.
MANDOAIN, pinal / monte bajo elechal	1945	103 or.
MANDOAIN, suave colina	1970	MOND, 14 or.
MANDOAIN, la llanada de	1980	Catal., 8 or.
 <i>MANDOÑ</i>	 09; 33	 88-41 A
MANDOAINGAÑA		
<i>MANDOAIN GAÑE</i>	13	88-41 A
<i>Ob.: ik. MIRABALLESKO PUNTA.</i>		
MANDOAINGO TONTORRA		
MANDOINGO-TONTORRA, termino llamado	1812	HO (X)
MANDOAINOSTE		
MANDOIN OSTE, termino de	1869	HO (VI)
MANDOAINÑARROA		
<i>MANDOÑ ARRUE</i>	13	88-41 A
MARKIÑA		
MARQUINA, castañal de	1741	1C13, 4488, 51 or.
MARQUINA, castañal de	1747	EF, 30. gaia
MARQUINA, posesion titulada	1857	Hip. 1, 18 or.
MARQUINA, cereal	1945	AM, 324 or.
 <i>MARKIÑE</i>	 09	 88-41 A
MARKULETE		
AUZOERROTA o MARCULET, caserío	1849	JLA 13-475
MARCULETE, molino de	1921	GGPV, 94 or.
MARCULETE	1930	PL (7), 169 or.

MARCULETE, molino	1945	AM, 331 or.
MARCULETE	1960	PL (13)
MARKULETE u OLEAGA, ferrería, martinete y molino	1983	APUN, 148 or.
MARCULETE, caserío	XX m.	JLA 10-371

MARKULETE 12; 14 88-33D

MENDIA

MENDIA, Pero Yvannes de (deitura)	1411	EAD-3, 9 or.
MENDIA, el de	1477	HO (1), 50 or.
MENDIA, desde (...) a Garagarça	1519	1C1, 4181-6, 73 or.
MENDIA, casa de	*1535	PHG, 390 or.
MENDIA, casería de	1599	1C7, 4346-83, 248 or.
MENDIA, casa de	1625	ISAS, 117 or.
MENDIA, casería de	1775	Hip. 7
MENDI, casería de	1800	Esk. (13), 65 or.
MENDI, alto de	1949	GARA, 14 or.

MENDI (TAULERONA) 14 88-41 A

MENDI (ISIDRONA) 14 88-41 A

MENDIA DE ABAJO

MENDIA DE ABAJO, casería de	1805	Esk. (11), 144 or.
MENDI DE ABAJO, caserío de	1807	PC 2 (3/2)

Ob.: Ik. MENDIAZPIKOA.

MENDIALDAZBARRENA

MENDI-ALDAZ BARRENA, cereal	1945	AM, 206 or.
-----------------------------	------	-------------

MENDIAZPI

MENDI-ASPI	1930	PL (7), 168 or.
MENDIAXPI, per[tenecidos]	1945	AM, 22 or.
MENDI-AZPI	1960	PL (13)

MENDIASPI 12 88-41 A

Ob.: Ik. MENDIAZPIKOA.

MENDIAZPIKOA

MENDIA-ASPICUA	1773	PC 2, 320 or.
MENDI-ASPICUA	1773	PC 2, 356 or.
MENDI AZPICOA	1808	PC 2 (4/2), 18 or.
MENDIASPICOA, casería de	1813	PC 2 (5/2), 15 or.
MENDIAZPICOA, casería titulada de	1857	Hip. 1, 16 or.

MENDI-AZPICÓA, casa de labor	1857	Nom., 127 or.
MENDI ASPICUA, caserío	1887	PC 4 (7/4)

Ob.: Baserri honek izen desberdinak ditu dokumentazioan zein abozko erabileran: MENDIAZPI, MENDIA DE ABAJO, MENDIKOA DE ABAJO, TAULEROENA.

MENDIBARREN

MENDI-BARREN	1960	PL (13)
<i>MENDIBARREN</i>	14	88-41 A

MENDIETXEBARRI

MENDIECHEBARRIA, solar de	*1559	PHG, 391 or.
MENDIHECHEBARRIA, casa de	1604	1C6, 4337-76, 191 or.
MENDIECHAVARRIA, la heredad de	1616	1C3, 4247-1, 5 or.
MENDIECHAVARRIA, asta	1640	1C3, 4271, 18 or.
MENDIECHAVARRIA, asta los castaños de la heredad de	1676	1C3, 4272, 14 or.
MENDI-ECHEVARRI	1773	PC 2, 320 or.
MENDIECHABARRI, caserío de	1793	Esk. (16), 325 or.
MENDIECHABARRIA, caserío de	1794	Esk. (15), 131 or.
MENDI ECHAVARRI, caserío de	1807	PC 2 (3/2)
MENDIECHEVARRI, caserío de	1813	PC 2 (5/2), 15 or.
MENDI-ECHEBERRI, casa de labor	1857	Nom., 127 or.
MENDIECHEBARRI, al pasar por	1883	1C30, 4796, 5 or.
MENDI ECHEVARRI, caserío	1887	PC 4 (7/4)
MENDI-ECHEVARRI, pradera / cereal	1945	AM, 180 or.
MENDI-ECHAVARRI	1960	PL (13)
<i>MENDIETXEBARRI</i>	12; 14	88-33 D

MENDIETXEOSTE

MENDI ECHE OZTE, pinal / monte bajo	1945	AM, 338 or.
-------------------------------------	------	-------------

MENDIGAIN

MENDIGAÑA, caserío	1849	JLA 13-475
MENDIGAÑA, casa de labor	1857	Nom., 127 or.
MENDIGAIN	1930	PL (7), 168 or.
MENDI-GAIN	1960	PL (13)
MENDIGAIÑ, caserío	XX m.	JLA 10-371
<i>MENDIGAIN</i>	12	88-41 A

Ob.: Ik. MENDIGAÑEKOA.

MENDIGAÑEKO

MENDIA-GAÑECUA	1773	PC 2, 320 or.
MENDI-GAÑECO	1773	PC 2, 356 or.
MENDIGAÑECO	1808	PC 2 (4/2), 18 or.
MENDIGAINECUA, caseria de	1822	HO (IX)
MENDIGAÑECUA, otro [castañal] de	1859	Hip. 1, 56 or.
MENDI GAÑECUA, caserío	1887	PC 4 (7/4)

Ob.: Baserri honek izen desberdinak ditu dokumentazioan zein abozko erabileran: MENDIGAIN, MENDIKOA DE ARRIBA, ISIDROENA.

MENDIKOA

MENDICOA, el ynclino de	1809	HO (X)
MENDICUA, castañal (...) le trae el de	1812	HO (X)
MENDICOA, pinal	1945	AM, 10 or.

Ob.: Ik. MENDIA.

MENDIKOA DE ABAJO

MENDICOA EL DE ABAJO	1809	1C13, 4489, 11 or.
MENDICOA DE ABAJO, caserío	1812	PC 2 (4/2), 12 or.

Ob.: Ik. MENDIAZPIKOA.

MENDIKOA DE ARRIBA

MENDICOA DE ARRIBA	1809	1C13, 4489, 11 or.
MENDICOA DE ARRIBA, caserío	1812	PC 2 (4/2), 12 or.

Ob.: Ik. MENDIGAÑEKO.

MENTUBASO

MENTU-BASO, pinal / monte bajo	1945	AM, 171 or.
MENTUBASO	13	88-41 A

METALITURRI

METAL-ITURRI, fuente	1980	Catal., 7 or.
----------------------	------	---------------

Ob.: "Estaba emplazado, encima del camino, donde estaba el primitivo campo de Iturripe. Este camino es el que se dirigía desde Arrasate al caserío "Uribe". Absorbido Por Caja Laboral" (1980)

MIRABALLES

MIRAVALLS, fuente	1980	Catal., 8 or.
-------------------	------	---------------

MIRABALLESKO PUNTA

BILLABAÑESKO PUNTIE	33	88-41 A
---------------------	----	---------

Ob.: Beste informatzaile baten arabera: MANDOAINGAÑA.

MIRABALLES baserriaren ondoko gaina. Gebientzat MANDOAIN gorago dago.

MUGARRIETA

MUGARRIETA, pinal 1945 AM, 213 or.

MURUA

MURUA, Martin (deitura) *1461 PHG, 403 or.
 MURUA, caseria de 1671 1C7, 4350-24, 71 or.
 MURUA, la eredad de; las eredades pegantes a las de 1704 1C4, 4301, 2 or.
 MURUA, caseria de 1817 Esk. (9), 130 or.
 MURUA 1960 PL (13)

MURUBE

MURUBE, castañal (...) en el termino de 1667 1C5, 4305-1, 2 or.
 MURUBE, partida de *1703 GA, 156 or.
 MURUBE, termino de 1752 ZL, 31 or.
 MURUBE, término de 1851 Hip. 10, 90 or.

MURUGAIN

MURUGAIÑ, monte alto / monte bajo 1945 AM, 87 or.
 MURUGAIN, raso 1945 AM, 336 or.

MURURAKO BIDEA

MURUREKO BIDIE 33 88-41 AD

NAPARRENA

NAPARRENA, fuente 1980 Catal., 8 or.

NUESTRA SEÑORA DE AREATZA

NUESTRA SEÑORA DE AREAZA, Ermita de la abocazion de 1671 1C7, 4350-24, 70 or.
 NUESTRA SEÑORA DE AREAÇA, hermita de 1672 1C3, 4250-11, 28 or.
 NUESTRA SEÑORA DE ARIASA, la hermita de 1750 1C5, 4303-4, 30 or.

Ob.: "... en la ante Yglesia de San Bartolome Uribarri nombrada la hermita Ybarretta" (1750).

Ermita hau beste izen hauez ere ezagutua izan da: IBARRETA, NUESTRA SEÑORA DE IBARRETA, NUESTRA SEÑORA Y SAN ANTONIO ABAD DE IBARRETA, SAN ANTONIO (DE IBARRETA), SAN MARTIN OBISPO...

NUESTRA SEÑORA DE IBARRETA

NUESTRA SEÑORA DE YBARRETTA, Yglessia de 1625 1C5, 4303-1, 7 or.
 NUESTRA SEÑORA DE YBARRETTA, hermita de 1640 1C3, 4271, 15 or.
 NUESTRA SEÑORA DE YBARRETTA, ermita de 1692 1C3, 4250-11, 29 or.
 NUESTRA SEÑORA DE YBARRETTA, hermita de 1799 1C5, 4303-4, 41 or.
 NUESTRA SEÑORA DE YBARRETTA, hermita de 1853 1C5, 4303-4, 47 or.

Ob.: Ik. NUESTRA SEÑORA DE AREATZA.

NUESTRA SEÑORA DE LA ESPERANZA

EXPECTACION DE NUESTRA SEÑORA, iglesia parroquial titulada la	1802	DGHE-IV, 412 or.
NUESTRA SEÑORA DE LA ESPERANZA, Parroquia de	1804	Esk. (11), 19 or.
NUESTRA SEÑORA DE LA ESPERANZA, Iglesia Parroquial de	1830	Esk. (9)
NUESTRA SEÑORA DE LA ESPERANZA, humilladero	1849	JLA 13-475
NUESTRA SEÑORA DE LA ESPERANZA, Ermita	1857	Nom., 127 or.
NUESTRA SEÑORA DE LA ESPERANZA, ermita	1921	GGPV, 345 or.
NUESTRA SEÑORA DE LA ESPERANZA "SANTUTXU", ermita de	1970	MOND, 85 or.
NUESTRA SEÑORA DE LA ESPERANZA o SANTUTXU, ermita de	1970	JLA 9-304

NUESTRA SEÑORA DE URIBARRI

NUESTRA SEÑORA DE URIBARRI, anteyglesia de	1605	1C2, 4239, 40 or.
NUESTRA SEÑORA DE URIBARRI, Yglesia de	1625	1C5, 4303-1, 10 or.
NUESTRA SEÑORA DE URIBARRI, Yglesia parroquial de	1697	1C4, 4283, 8 or.

NUESTRA SEÑORA Y SAN ANTONIO ABAD DE IBARRETA

NUESTRA SEÑORA Y SAN ANTONIO ABAD DE YBARRETA, hermita de	1733	1C5, 4303-4, 23 or.
NUESTRA SEÑORA DE IBARRETA Y SAN ANTONIO ABAD, hermita de	1740	1C4, 4283, 18 or.
NUESTRA SEÑORA Y SAN ANTONIO ABAD DE YBARRETA, hermita de	1756	1C5, 4303-4, 33 or.
NUESTRA SEÑORA DE IBARRETTA Y SAN ANTONIO ABAD, hermita de	1765	1C4, 4283, 25 or.
SAN ANTONIO ABAD Y NUESTRA SEÑORA DE YBARRETTA, hermita de	1768	1C5, 4303-4, 37 or.
SAN ANTONIO ABAD Y NUESTRA SEÑORA DE YBARRETTA, hermita de	1773	1C5, 4303-4, 38 or.

Ob.: Ik. NUESTRA SEÑORA DE AREATZA.

"(...) que para Diciembre de este año haga celebrar en la Yglesia de Uribarri respecto que en virtud de orden superior se alla cerrada dicha Hermita" (1773).

OLANDIO / OLANDIANO

ARIMAZUBI o OLANDIANO, termino de	1737	APA 3-39 (10), 60 or.
ECUTIANO ú OLANDIANO, termino de	1796	Esk. (14), 266 or.
OLANDIANO, pinal	1945	AM, 200 or.
OLANDIANO, fuente	1980	Catal., 8 or.

OLANDIOONDO

OLANDISO ONDO, pinal 1945 AM, 337 or.

OLARAN

OLARAN, en 1476 HO (1), 35 or.
 OLARAN, Juan d' (deitura) 1477 HO (1), 52 or.
 OLARAN, lugar de; vecindad de 1477 HO (1), 51 or.
 OLARAN, termino de 1731 HO (III), 58 or.
 OLARAN, caseria de 1741 1C13, 4488, 51 or.
 OLARAN, casa y caseria de 1755 KO
 OLÁRAN 1773 PC 2, 320 or.
 OLARAN, el prado de 1812 HO (X)
 OLAN, caseria 1945 AM, 195 or.

ÓLAN 12

OLAN 14

OLARAN MAYOR

OLARAN MAYOR 1773 PC 2, 356 or.
 OLARAN MAIOR, caserio de 1807 PC 2 (3/2)
 OLARAN MAYOR, caserio de 1813 PC 2 (5/2), 15 or.
 OLARAN MAYOR, casa de labor 1857 Nom., 127 or.
 OLÁRAN MAYOR, caserio 1887 PC 4 (7/4)
 OLAN MAYOR, puro pasto 1945 AM, 111 or.

Ob.: Ik. OLARANAUNDI

OLARAN MENOR

OLARAN MENOR 1773 PC 2, 356 or.
 OLARAN MENOR, caserio 1812 PC 2 (4/2), 12 or.
 OLARAN MENOR, casa de labor 1857 Nom., 127 or.
 OLÁRAN MENOR, caserio 1887 PC 4 (7/4)
 OLARAN-MENOR 1930 PL (7), 167 or.

Ob.: Ik. OLARANTXIKI.

OLARANAUNDI

OLARAN AUNDI, pradera / cereal 1945 AM, 204 or.

Ob.: Izen onekin baserririk ez bazaigu azaltzen ere, hau, OLARAN MAYOR eta OLARANZAR bat bera dira.

OLARANBIDE

OLARAN BIDE, (camino vecinal) 1899 AZ

OLARANSOLO

OLARANSOLO, heredad titulada	1859	Hip. 1, 54 or.
OLARANSOLO, cereal	1945	AM, 25 or.
<i>OLANSOLO</i>	12	88-33 DE

OLARANTXIKI

OLÁRAN-CHIQUI	1773	PC 2, 320 or.
OLARANCHIQUI, caserío de	1807	PC 2 (3/2)

Ob.: Duela zenbait urte bota zen baserri hau. Informatzaileek "OLAN" (OLARAN) izen hutsarekin gogoratzen dute.

OLARANZAR

OLANSAR	14	
---------	----	--

*Ob.: Aspaldi bota zen baserria.
Ik. OLARANAUNDI.*

OLEAGA

OLEAGA, Pero Pérez de (deitura)	1307	CDM-103, 110 or.
OLIAGA, Pero Pérez d' (deitura)	1342	CDM-220, 233 or.
OLEAGA, ... e en Guesalibar e en Huribarri e	1353	CDM-282, 297 or.
OLEAGA, un mançanal en	1442	1C1, 4136, 3 or.
OLEAGA, molino de	1443	1C1, 4137, 2 or.
OLEAGA, las heredades de	1447	1C1, 4139, 2 or.
OLEAGA, las heredades e monte de	1466	1C1, 4159-1, 6 or.
OLEAGA, casa de	1476	HO (1), 35 or.
OLEAGA, solar viejo de	1476	HO (1), 44 or.
OLEAGA, las tierras de allende el rio hasia	1518	1C1, 4181-5, 60 or.
OLEGA, castañal (...) en	1527	1C6, 4337-19, 30 or.
OLEAGA, el terminado que llaman	1568	1C7, 4346-76, 225 or.
OLEAGUA, castañal de	1571	1C7, 4346-75, 222 or.
OLLEGA, terminado de	1599	1C7, 4346-21, 73 or.
OLEEAGA, los castañales y robledales que tenemos en el termino de	1603	1C6, 4337-86, 215 or.
OLEAGA, eredad de	1604	1C6, 4337-35, 73 or.
OLEAGA, castañal de	1608	1C7, 4346-84, 252 or.
OLEAGA, los montes castañales de	1639	1C6, 4337-64, 157 or.
OLEAGA, puente de	1732	1C14, 4510, 53 or.
OLEAGA, molino de	1773	PC 2, 320 or.
OLEAGA, caserío de	1779	HO (VIII), 252 or.
OLEAGA, molino, herrería y pertenecidos de	1794	Esk. (15), 131 or.
OLEAGA, la heredad llamada molino de	1822	HO (IX)
OLEAGA, la casa molino titulado de	1849	Hip. 10, 57 or.

OLEAGA, heredad conocida con el nombre de	1862	Hip. 1, 149 or.
OLEAGA, Ramal de (camino vecinal)	1899	AZ
OLIA, caserio	1945	AM, 116 or.
OLEAGA, helechal monte bajo	1945	AM, 120 or.
OLEAGA, caserio	1980	Catal., 7 or.
OLEAGA (OLÍA), fuente	1980	Catal., 7 or.
MARKULETE u OLEAGA, ferrería, martinete y molino	1983	APUN, 148 or.

OLIA 12; 14; 11 88-41 A

OLEAGA MAYOR

OLEAGA MAYOR, caseria de	1813	PC 2 (5/2), 15 or.
OLEAGA MAYOR, la fuente de	1862	Hip. 1, 159 or.

OLEAGA MENOR

OLEAGAMENOR, la caseria de	1773	1C6, 4342-9, 63 or.
OLEAGA MENOR, heredad denominada de	1862	Hip. 1, 149 or.

Ob.: Ik. OLEAGATXIKI.

OLEAGAALDEA

OLEAGA-ALDEA, monte bajo argomal	1945	AM, 287 or.
OLEAGA ALDEA, monte bajo elechal	1945	AM, 287 or.

OLEAGABIDE

CRISTIN YTURRI BIDE ú OLEAGA BIDE, (camino vecinal)	1899	AZ
---	------	----

OLEAGAETXE

OLEAGA-ECHE	1773	PC 2, 320 or.
OLEAGA-ECHE, casa de labor	1857	Nom., 127 or.

OLEAGAETXETXIKI

OLEAGA-ECHE-CHIQUI, casa de labor	1857	Nom., 127 or.
-----------------------------------	------	---------------

Ob.: Ik. OLEAGATXIKI.

OLEAGAKO ARROA

OLEAGACO-ARRUA, monte bajo elechal	1945	AM, 331 or.
------------------------------------	------	-------------

OLEAGATXIKI

OLEAGACHIQUI, una tierra baldia sobre	1759	1C5, 4322-7, 20 or.
OLEAGA CHIQUI, el de	1768	ME
OLEAGA-CHIQUI	1773	PC 2, 320 or.
OLEAGACHIQUI, caseria de	1799	Hip. 8, 9 or.
OLEAGA CHIQUI, termino de	1859	Hip. 1, 48 or.

OLEAGA CHIQUI, pinal / monte bajo	1945	AM, 119 or.
OLEAGA CHIQUI, monte bajo elechal	1945	AM, 348 or.
OLEAGA-CHIQUI, cereal	1945	AM, 287 or.
OLIA-CHIQUI	1960	PL (13)

OLIATXIKI 12; 14

OLEAGATXIKIPOTO

OLIATXIKIPOTO	11	88-33 D
OLIATXIKIPOTO	11	88-41 A

OTAERRETA

OTAERRETA, en el [termino] de	1773	ZL, 144 or.
OTAERRETA, o URRECHU, termino de	1779	HO (VIII), 252 or.

PEPE ANTÓN

PEPA ANTON, pinal	1945	AM, 117 or.
-------------------	------	-------------

PEPEANTONGASTAÑADUI

PEPE ANTON GASTAÑADUY, castañal llamado	1822	HO (IX)
---	------	---------

PIÑUETA

PIÑUETA, monte bajo elechal	1945	AM, 117 or.
-----------------------------	------	-------------

PIÑUETA 09 88-41 A

PIÑUETATONTORRA

PIÑUETA TONTORRA	09	88-41 A
------------------	----	---------

POSARTAGAÑA

POSARTA GAÑE	09	88-41 AD
--------------	----	----------

Ob.: Tontortxo bat. Badirudi Arrasatekoa baino gebiago dela Aretxabaletakoa.

POTOSOLO

POTO SOLO, monte bajo argomal	1945	AM, 203 or.
POTO SOLO, cereal	1945	AM, 230 or.

PRESONDO

PRES ONDO, cereal	1945	AM, 200 or.
-------------------	------	-------------

SAGASTADUIA

SAGASTADUYA, cereal	1945	AM, 223 or.
---------------------	------	-------------

SAGASTIKO ITURRI		
SAGASTIKO ITURRI, fuente	1980	Catal., 7 or.
<i>Ob.: Ik. ETXEONDOKO ITURRI.</i>		
SAKRISTANSOLO		
SANCRISTAN SOLO, pradera	1945	AM, 201 or.
SAKRISTAUBASO		
SACRISTAN BASO, monte bajo elechal	1945	AM, 223 or.
<i>SANKRISTAU BASO</i>	09	88-41 A
SAN ANTONIO (DE IBARRETA)		
SAN ANTONIO DE YBARRETA, hermita de	1713	1C5, 4303-4, 19 or.
SAN ANTONIO DE YBARRETA, hermita de	1759	1C5, 4322-6, 18 or.
SAN ANTONIO, hermita de	1759	1C5, 4322-7, 20 or.
<i>Ob.: Ik. NUESTRA SEÑORA DE AREATZA.</i>		
SAN BARTOLOME DE URIBARRI		
SAN BARTOLOME URIBARRI, la ante Yglesia de	1750	1C5, 4303-4, 30 or.
SAN BARTHOLOME DE URIBARRI, la Parroquial de	1775	Hip. 7
SAN MARTIN OBISPO		
SAN MARTÍN OBISPO, ermita	*1494	PHG, 116 or.
<i>Ob.: Ik. NUESTRA SEÑORA DE AREATZA.</i>		
SANTA ANA		
SANCTA ANA, en	1671	1C4, 4281, 3 or.
SANTA ANA, una heredad de; otra heredad en	1741	1C13, 4488, 50 or.
SANTA ANA, termino de	1750	HO (VII)
SANTA ANA	1773	PC 2, 320 or.
SANTA ANA, los castaños del termino del camino de	1775	Hip. 7
SANTA ANA, hermita de	1790	Esk. (10)
SANTA ANA	1809	1C13, 4489, 10 or.
SANTA ANA, casa de labor	1857	Nom., 127 or.
SANTA ANA, caserio	1887	PC 4 (7/4)
SANTA ANA, ermita de	1970	MOND, 85 or.
SANTA ANA, caseria de	1980	Catal., 7 or.
<i>SANTANA</i>	12; 14	88-33 D

SANTA ANAKO ARRO

SANTA ANA´ KO ARRO, monte bajo	1945	AM, 232 or.
SANTA ANA´ KO ARRU, pinal	1945	AM, 203 or.

SANTA MARIA DE URIBARRI

SANTA MARIA DE URIBARRY, la iglesia de	*1479	1C1, 4169, 2 or.
SANTA MARIA DE HURIBARRI, ante yglesia e parrochia	1570	1C2, 4219-2, 2 or.
SANTA MARIA DE URIBARRI, Yglesia Parroquial de	1740	1C13, 4488, 5 or.

Ob.: "Obe prometydo de faser una hermita de cal y canto tal qual esta debaxo de la iglesia de Santa Maria de Uribarry donde esta la crus que fue muerto el dicho Martin Bañes mi marido" (1479ko Sancha Ochoa de Ozaetaren testamentuko Juan Carlos Guerraren transkripzioa).

SANTAANAPEIA

SANTA ANA PEYA, cereal	1945	AM, 195 or.
------------------------	------	-------------

SANTUTXO

NUESTRA SEÑORA DE LA ESPERANZA "SANTUTXU", ermita de	1970	MOND, 85 or.
NUESTRA SEÑORA DE LA ESPERANZA o SANTUTXU, ermita de	1970	JLA 9-304
<i>SANTUTXO</i>	40	88-41 A

SOLOGOIKOA

SOLO-GOICUA, cereal	1945	AM, 200 or.
---------------------	------	-------------

SOLOTXIKI

SOLOCHIQUI, heredad que llaman	1859	Hip. 1, 54 or.
SOLO-CHIQUI, cereal	1945	AM, 25 or.
<i>SOLOTXIKI</i>	12	88-33 D

SOLOZARBEKOA

SOLASAR BECUA, heredad conocida con el nombre de	1866	HO (BA)
--	------	---------

SOLOZARGOIENA

SOLOSAR GOYENA, la heredad y monte argomal conocidos por	1866	HO (BA)
---	------	---------

SOPASENA

SOPASENA, caserio	1945	AM, 183 or.
<i>SOPASENA</i>	12	

Ob.: Ik. LARREA.

SORGINZULO

SORGINSULO 10 88-33 D

Ob.: Pinadia. Lehenago poto bat zegoen (SORGINSULOKO POTUE lehen). Orain etorritako lurrekin beseta dago.

SORGINZULOKO POTOA

SORGINZULOKO POTUE 10

Ob.: Ik. SORGINZULO.

TAULEROENA

MENDI (TAULERONA) 14 88-41 A

Ob.: Ik. MENDIAZPIKOA.

TEJERÍA

TEJERIA, heredad de la	1752	ZL, 80 or.
TEJERIA	1773	PC 2, 320 or.
TEJERIA, caserío de la	1807	PC 2 (3/2)
TEXERIA	1808	PC 2 (4/2), 18 or.
TEGERIA, El de la	1809	1C13, 4489, 11 or.
TEGERIA, robledal sobre la	1813	PC 2 (5/2), 15 or.
TEJERIA, casería titulada la	1857	Hip. 1, 18 or.
TEJERIA, caserío	1887	PC 4 (7/4)
TEJERIA	1930	PL (7), 169 or.

Ob.: Ik. TELLERIA.

TELLERIA

TELLERIA, casa de	1861	Hip. 1, 110 or.
TELLERIA	1960	PL (13)

TELLERIXE 00 88-41 A

TELLEIXE 12; 14 88-41 A

TXARATONTORRA

CHARA TONTORRA, monte alto 1945 AM, 199 or.

TXARA TONTORRA 10; 14 88-33 D

TXARA TONTORRA 13 88-41 A

TXAREA

TXARIE 09 88-41 A

TXARIE 14 88-33 D

Ob.: Auzo honetan gutxienez bi leku daude izen honekin. Bata txara eta pinadi dena eta bestea pinadia.

TXILIBITU

TXILIBITO, fuente 1980 Catal., 8 or.
TXIRIBITO, en 1987 ARRA, 178 or.

TXILIBITUARROA

TXILIBITO ARRUE 09 88-41 AD
TXILIBITU ARRUE 33 88-41 AD

Ob.: Arroskada bat. Metal-ura dago bertan.

TXILIBITUKO BIDEA

TXILIBITUKO BIDIE 33 88-41 A

TXISARABASO

CHIZARA-BASO, monte bajo elechal 1945 AM, 213 or.

TXURIERROTA

CHURI-ERROTA XX m. JLA 10-371

Ob.: TXURISENA.

TXURISENA

CHURISEÑA 1921 GGPV, 94 or.
AUSO-ERROTA o TXURISENA, molino 1983 APUN, 143 or.

TXUBISENA 12

TXURISENA 14

Ob.: Errota hau OLEAGA baserrira joateko zubia baino lehenago zegoen, erreka ondoan.

UGARAN

UGARAN, valle de *1393 PHG, 82 or.
GUARAN, un balle que dize 1570 1C2, 4219-2, 2 or.
UGARAN, rio 1970 MOND, 11 or.
UGARAN, valle de 1975 VALLE (I), 23 or.

Ob.: Uribarritik Gesalibarrera bitarteko bailarari deitu izan zaio UGARAN, orain izen hori ahaztuxea badago ere.

"en Mondragon ay un balle que dize Guaran donde ay quatro ante yglesias e perrochias que son Santa Maria de Huribarri y San Miguel de Garagarça y Santa Agueda de Guesalibar y Sant Esteban de Hudala. En este balle en la ante iglesia de Santa Agueda tiene Cristoval Bañes de Artaçubiaga entre otros bienes un monte que se dize Amatiano y en el una hermyta de la bocaçion

de señor San Jorge a la qual las quatro ante yglesias juntas ban en procesion..." (1570).

UNIKOSOLO

UNICOSOLO Y ASTABIDE, heredad (...) conocida (...) con el nombre de 1859 Hip. 1, 47 or.

URBASO

URBASO, monte bajo 1945 AM, 224 or.

URDAI

ARZUBI 1º 6 URDAY 1773 PC 2, 320 or.
 URDAY, caserio llamado de 1807 PC 2 (3/2)
 ARZUBI 6 URDAY, casa de labor 1857 Nom., 125 or.
 URDAY 6 YBARRETA ZUBI, caseria 1859 Hip. 1, 47 or.
 URDAY (ARZUBI), caserio 1887 PC 4 (7/4)
 URDEY, caserio 1945 AM, 119 or.

Ob.: Ik. URDAIENA.

URDAIENA

URDAYENA, caseria de 1822 HO (IX)
 URDIXENA 1960 PL (13)
 URDEIXENA, caserio 1979 ETNO, 17 or.
 URDEISENA, caserio XX m. JLA 10-371

URDAIXENA 10 88-33 D
 URDEIXENA 12; 14 88-33 D

Ob.: Baserri honek URDAI, ARTZUBI eta IBARRETAZUBI izenak ere hartu izan ditu.

URDAIENALDEA

URDAIXEN ALDIE 10 88-33 D

URIBARREN

URIBARREN, casa 1960 PL (13)

URIBARRI

HURIBARRI, en 1353 CDM-282, 297 or.
 VRIBARRI; VRIBARRY, e [aldea] de 1367 CDM-309, 342 or.
 ULIBARRI, Johan Peres d' (deitura) 1411 EAD-4
 URIBARRI, aldea de 1417 DZ-2
 URIBARRI, en la dehesa de 1466 1C1, 4159-1, 6 or.
 URIBARRI, cabo la puente de piedra de 1476 HO (1), 37 or.
 URIBARRI, Juan de (deitura) 1476 HO (1), 35 or.
 URIBARRI, mançanal de 1583 1C7, 4346-11, 43 or.

URIBARRI, anteyglesia de	1605	1C2, 4239, 22 or.
URIBARI	1615	EF, 37. gaia
URIBARRI, la caseria de	1695	1C2, 4245-3, 12 or.
URIVARRI, en	1773	1C6, 4342-9, 63 or.
ULIVARRI, en	1778	HO (VIII), 120 or.
ULIBARRI, Ante Yglesia de	1779	HO (VIII), 247 or.
URIBARRI, ... bajo del <i>chorrocady</i> de la dehesa de	1812	HO (X)
URRIBARRI, Yglesia del lugar de	1819	1C5, 4303-4, 44 or.
ULLIBARRI, Yglesia Parroquial de	1822	HO (IX)
URIVARRI, anteyglesia de	1833	Esk. (5), 42 or.
ULIBARRI, termino de	1845	Hip. 5, 18 or.
URIBARRI, barrio de	1930	PL (7), 164 or.

URIBARRI 12; 14; 10 88-33 D

URIBARRIKO ZUBIA

URIBARRICO ÇUBIA, desde	1466	1C1, 4159-1, 7 or.
URIBARRICO ÇUBIA, dende	1678	1C4, 4286, 55 or.

URIBARRIZUBI

URIBARRI ZUBI	1773	PC 2, 3 or.
URIBAR-ZUBI	1773	PC 2, 320 or.
URIBARRI-ZUVI, puente llamado de	1801	Hip. 8, 16 or.
URIBARRIZUVI, caserio de	1807	PC 2 (3/2)
URIBARRIZUBI	1809	1C13, 4489, 11 or.
URIBARZUBI, caseria de	1813	PC 2 (5/2), 15 or.
URIBARRI SUBI, caserio de	1822	HO (IX)
URIBARRIZUBI, la caseria titulada	1848	Hip. 10, 47 or.
URIBARZUBI, casa de labor	1857	Nom., 127 or.
ULIBARRIZUBI, caseria de	1860	Hip. 1, 105 or.
URIBARZUBI, caserio	1887	PC 4 (7/4)
URIBAR-ZUBI	1930	PL (7), 164 or.

URIBARSUBI 12

Ob.: Baserría 1966an erauzia izan zen.

URIBARRIZUBI PRIMERO

URIBAR ZUBI PRIMERO	1808	PC 2 (4/2), 18 or.
---------------------	------	--------------------

URIBARRIZUBI SEGUNDO

URIBAR ZUBI SEGUNDO	1808	PC 2 (4/2), 18 or.
URIBAR-ZUBI 2º	1930	PL (7), 165 or.

URIBARRIZUBIONDO

URIBARRI ZUBI ONDO, cereal 1945 AM, 307 or.

URIBE

URIBE, Miguel (deitura) *1530 PHG, 580 or.
 URIBE, en (...) otro castañal 1671 1C4, 4281, 3 or.
 URIBE 1773 PC 2, 3 or.
 URIBE, caserío de 1807 PC 2 (3/2)
 URIBE, puente de madera de junto a la caseria llamada de 1817 Esk. (9), 154 or.
 URIBE, termino de 1822 HO (IX)
 URIBE, puente de 1833 Esk. (5), 14 or.
 URIBE, casa de labor 1857 Nom., 127 or.
 URIBE, cereal 1945 AM, 213 or.
 URIBE, monte bajo helechal 1945 AM, 335 or.
 URIBE, caserío 1980 Catal., 7 or.

URIBE 12; 14 88-41 A

URIBE PRIMERO

URIBE PRIMERO 1808 PC 2 (4/2), 18 or.

URIBE SEGUNDO

URIBE SEGUNDO 1808 PC 2 (4/2), 18 or.
 URIBE 2º 1930 PL (7), 166 or.

URIBEALDE

URIBE ALDE, cereal 1945 AM, 143 or.

URIBEAZPIKOA

URIBE-AZPICUA 1960 PL (13)

URIBEBIDE

URIBE BIDE 1995 ABAB, 73 or.

URIBEBURU

URIBE BURU, castañal en el termino de 1859 Hip. 1, 56 or.
 URIBE BURU, helechal monte bajo 1945 AM, 195 or.

URKIZU

URQUIZU, caserío y molino harinero 1887 PC 4 (7/4)
 URQUIZU, molino 1930 PL (7), 169 or.

URRETXU

URRECHUA, la ermyta de 1447 1C1, 4139, 2 or.
 URRECHU, faz a 1476 HO (1), 42 or.

URRECHU, una heredad (...) en	1477	HO (1), 63 or.
URRECHUA, una pieza de tierra labradora en el partido de	1477	HO (1), 66 or.
URRECHUA, arroyo que desciende de	1567	1C6, 4330, 1 or.
URRECHUA, castañal de	1581	1C7, 4346-40, 127 or.
URRECHUA, en el termino que llama	1584	1C6, 4337-108, 277 or.
URRECHU, termino llamado	1592	1C7, 4346-14, 54 or.
URRECHUA, mancanal de	1599	1C7, 4346-83, 248 or.
URRECHU, castañal de	1650	EF, 41. gaia
URRECHO, castañal del termino de	1710	1C5, 4305-19, 57 or.
URRECHU o MANDOIN, castañal en el termino de	1775	Hip. 7
URRECHU, riachuelo	1778	HO (VIII), 106 or.
OTAERRETA, o URRECHU, termino de	1779	HO (VIII), 252 or.
URRECHU, regata llamada	1822	HO (IX)
URRECHU, castañal titulado de	1833	Esk. (5), 91 or.
URRECHU, camino y cumbre de	1859	Hip. 1, 53 or.
URRECHO, pinal	1945	AM, 180 or.
URRECHU, monte bajo elechal	1945	AM, 103 or.

URRETXU 09 88-41 A

URRETXUARROA

URRECHUARRO, en	1812	HO (X)
URRECHU-ARRUA, monte bajo	1945	AM, 17 or.

URRETXU ARRUE 13 88-41 A

URRETXUERREKA

URRECHU-ERRECA, termino de	1801	Hip. 5, 1 or.
URRECHUERRECA, termino de	1812	HO (X)
URRECHU RECA, monte castañal de	1822	HO (IX)

URREXTUIERREKA

URREXTUY ERRECA, lugar donde dicen	1476	HO (1), 42 or.
URREXTUY ERRECA, el	1476	HO (1), 43 or.

URUBURU

URUBURU, Sancho (deitura)	*1390	PHG, 590 or.
URIBURU, Chartin de (deitura)	1476	HO (1), 35 or.
HURUBURU, la casa de	1605	1C2, 4239, 22 or.
URÚBURU	1773	PC 2, 320 or.
URUBURU, caserío de	1807	PC 2 (3/2)
URIBURU, casa de labor	1857	Nom., 128 or.
URÚBURU de Uribarri, caserío	1887	PC 4 (7/4)
URUBURU, pradera manzanal / cereal	1945	AM, 111 or.
URU BURU, huerta / pradera	1945	AM, 277 or.

URUGURU (GRANDENA), caserio XX m. JLA 10-371

Ob.: Ik. GRANDENA.

USAETXE

USAECHE, termino de	1743	M, 4 or.
USA-ECHE	1773	PC 2, 320 or.
USAECHE, caseria de	1780	Gaz., 4 or.
USECHE, caseria de	1808	Hip. 5, 2 or.
USOECHE, caseria de	1813	PC 2 (5/2), 15 or.
USAECHE, casa de labor	1857	Nom., 128 or.
USERECHE, casa conocida con el nombre de	1858	Hip. 1, 37 or.
USAECHE, caserio	1887	PC 4 (7/4)
USO-ECHE	1930	PL (7), 165 or.
USETXE	1960	PL (13)
UX-ETXE, caserio	XX m.	JLA 10-371

USETXE 12; 14; 39; 40

Ob.: Baserría etxeak egiteko bota zen 1970ean.

USAETXEBARRI

USETXE-BARI 1960 PL (13)

USAETXEESTRADA

USAECHE ESTRADA, (camino vecinal) 1899 AZ

USAETXEONDOA

USAECHE ONDUA, heredad titulada	1859	Hip. 1, 56 or.
USECHE-ONDOA, huerta / pradera	1945	AM, 183 or.

UZABAL

UCABAL, el rio (...) que llaman	1667	1C4, 4278
UCAVAL, dende	1676	1C3, 4272, 14 or.
HUÇAVAL, el rio (...) que llaman	1676	1C3, 4272, 14 or.
HUSABAL, desde	1676	1C3, 4272, 31 or.

VISTA ALEGRE

VISTA-ALEGRE 1930 PL (7), 171 or.

ZABALETA

ZAVALETA, heredad nombrada de 1827 Hip. 5, 11 or.

ZAMALLOA

ZAMALLOA, casa de 1625 ISAS, 117 or.

ZAPATARIGASTAÑADUI

ZAPATARIGASTAÑADUY, castañal titulado 1857 Hip. 1, 17 or.

ZAPATARIPOZU

ZAPATARI-POSU, pinal 1945 AM, 171 or.

SAPATEI POSU 13 88-41 A

ZELAITXUETA

ÇELAICHOETA, el arroyo que baja para 1592 1C7, 4346-14, 54 or.

ÇELAICHOETA, el castañal de 1597 1C2, 4245-23, 70 or.

CELAICHOETA, termino de 1650 EF, 41. gaia

ZELAYCHUETA, sobre 1812 HO (X)

CELAECHUETA, castañal de 1822 HO (IX)

CELAICHUETA, montes de 1857 Hip. 1, 17 or.

ZELAY CHUETA, pradera manzanal 1945 AM, 117 or.

ZELAICHUETA, pinal / monte bajo elechal 1945 AM, 103 or.

CELAICHUETA, pinal / monte alto 1945 AM, 171 or.

SELAITXUETA 11; 13 88-41 A

ZELAITXUETABURU

ZELAYCHUETA-BURU, en 1812 HO (X)

ZUBIARTE

ZUBI-ARTE, caserío 1945 AM, 157 or.

ZUBIARTE 1960 PL (13)

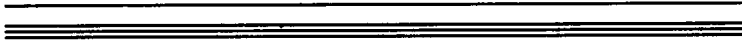

ZUBIARTE, caserío XX m. JLA 10-371

SUBIARTE 14

ZUBITXUETA

SUBICHUETA, castañal llamado 1822 HO (IX)

ZUBI CHUETA, cereal 1945 AM, 200 or.



ZALDIBAR

ABELETXE

LÓO (ABEL-ECHE)	1773	PC 2, 347 or.
ABELETXE o LÓO, caserío	1980	Catal., 30 or.

ABELETXE 29

Ob.: Ik. LÓO.

ALDAI

ALDAY, cereal	1945	AM, 137 or.
---------------	------	-------------

ALE

ALE, caserío	1849	JLA 13-475
ALÉ, casa de labor	1857	Nom., 125 or.
ALE, camino de	1975	MSC, 43 or.

Ob.: Ik. ALENA.

ALENA

ZALDIVAR 2º (ALE-NA)	1773	PC 2, 347 or.
ALE-NA	1773	PC 2, 358 or.
ALENA	1871	1C16, 4519, 16 or.
ALENA, caserío	1887	PC 4 (7/4)
ALENA, casa	1975	MSC, 155 or.

ALENA 23

Ob.: Antzina ZALDIBAR izenez ezagutzen ziren hiru baserrietatik bat.

ALENABIDE

ALENA BIDE	1995	ABAB, 22 or.
------------	------	--------------

ALTAMIRA

ALTAMIRA, casa de	1475	HO (1), 13 or.
ALTAMIRA, la heredad de	1475	HO (1), 6 or.
ALTAMIRA, caseria	*1605	PHG, 298 or.
ALTAMIRA, un manzanal en	1731	HO (III), 60 or.
ALTAMIRA, un manzanal con su casa en el termino de	1775	Hip. 7
ALTAMIRA, caserío de	1786	Hip. 7
ALTAMIRA, manantial de	1879	1C16, 4516, 112 or.
ALTAMIRA, caserío	1887	PC 4 (7/4)
ALTAMIRA, pinal / monte alto / monte bajo	1945	AM, 61 or.

ALTAMIRE 23 88-33 E

ALTAMIRA 29 88-33 E

ALTAMIRA DE ABAJO

ALTAMIRA DE ABAJO	1809	1C13, 4489, 12 or.
ALTAMIRA DE ABAJO, caseria de	1826	Hip. 8, 164 or.
ALTAMIRA DE ABAJO, caserío titulado	1860	Hip. 1, 78 or.

Ob.: Ik. ALTAMIRAAZPIKOA.

ALTAMIRA DE ARRIBA

ALTAMIRA DE ARRIBA, caseria de	1800	Esk. (13), 82 or.
ALTAMIRA DE ARRIBA, casa de labor	1857	Nom., 125 or.

Ob.: Ik. ALTAMIRAGOIKOA.

ALTAMIRAAZPI

ALTAMIRA-AXPI, cereal / monte bajo argomal	1945	AM, 169 or.
--	------	-------------

ALTAMIRAAZPIKOA

ALTAMIRA AZPICOA, caserío	1808	PC 2 (4/2), 16 or.
ALTAMIRA AZPICOA, las [heredades] de	1853	Hip. 10, 129 or.

ALTAMIRAGOIKOA

ALTAMIRAGOICOA	1808	PC 2 (4/2), 16 or.
ALTAMIRA GOICUA, caserío de	1860	Hip. 1, 78 or.

AMETZAUNDI

AMETZAUNDI	30	88-42 A
------------	----	---------

Ob.: Ik. OTXIAGA.

ANDIKO SOLOA

ANDICO-SOLOA, cereal	1945	AM, 169 or.
----------------------	------	-------------

ANTZARRIGARTU

ANÇARRYARTU, la esquina que disen de	1461	EAD-13, 1 or.
ANÇARYARRTU, faz a	1475	HO (1), 18 or.
ANÇARYARTU, en el dicho lugar de	1475	HO (1), 20 or.
ANÇARYARTU, el monte de; el castañal de	1553	D
ANSARIARTU, un castañal y jaral en	1731	HO (III), 56 or.
ANZARIGARTU, termino de	1743	M, 4 or.
ANSARIGARTU, al de	1768	ME
ANZAR-IGARTU	1773	PC 2, 346 or.
ANSAR-IGARTU	1773	PC 2, 358 or.
ANZARIGARTU o ARZARIGARTU, termino de	1778	HO (VIII), 75 or.
ANZARRIGARTU, desde	1778	HO (VIII), 76 or.
ANZARIGARTU, caseria de	1779	HO (VIII), 166 or.

ANZAR YGARTU	1808	PC 2 (4/2), 16 or.
ANZARRIGARTU, caseria de	1811	Hip. 8, 69 or.
ANZAR IGARTU, caserio	1812	PC 2 (4/2), 11 or.
ANZARIGARTU, castañal de	1814	HO (X)
ANTZARRIGARTU, casa de labor	1857	Nom., 125 or.
ANSARRIGARTU, caserio	1945	AM, 187 or.
ANZARRIGARTU, monte bajo elechal	1945	AM, 41 or.
ANTXAIARTU / ANCHARRIARTU	1960	PL (13), 216 or.
ANZAR-IGARTU, fuente	1980	Catal., 6 or.
ANZAR-IGERTU, caserío	1987	ARRA, 226 or.
ANTZAR-IGUERTU, caserio	XX m.	JLA 10-371

ANTZARRIARTU	23	88-42 A
ANTZARRIGARTU	28	88-42 A

ASPOBALTZ

AXPEBALÇ, en	1475	HO (1), 20 or.
AXPOBALÇ, en	1475	HO (1), 54 or.
AXPEBALÇ, las heredades de	1477	HO (1), 56 or.
AXPOBALÇA, el termino de	1557	1C6, 4337-128, 336 or.
ASPOBALÇ, termino de	1593	1C2, 4245-39, 129 or.
ASPOBALTZ, caseria de	*1601	PHG, 587 or.
AUZPOVALZ, de la parte de	1602	1C7, 4346-68, 202 or.
AUZPOBALZ, estrada de arriva que ba a	1602	1C7, 4346-68, 202 or.
AXPOBALS, mancanal y castanal de	1604	1C6, 4337-76, 192 or.
AUSPOBALZ, las heredades de	1617	1C7, 4346-16, 59 or.
ASPOBALZ, estradas que van a	1620	1C6, 4337-104, 267 or.
ASPOBALTZ, castañal en el termino de	*1703	PHG, 462 or.
ASPOBALS, la casa y caseria de	1731	HO (III), 55 or.
ASPOBALS, termino de	1731	HO (III), 53 or.
ASPOBAL, un castañal en	1731	HO (III), 52 or.
AUSPOBALS, temino denominado	1762	HO (II)
ASPOBALTS	1773	PC 2, 346 or.
AZPOBALZ, casa de; castañal en el termino de	1775	Hip. 7
ASPOVALZ, caseria intitulado de	1778	HO (VIII), 78 or.
AZPOBALTS	1809	1C13, 4489, 12 or.
HASPOBALS, termino que llaman	1813	Esk. (7), 28 or.
AZPOBELTZ, casa de labor	1857	Nom., 125 or.
AXPÉBALTS, caserio	1887	PC 4 (7/4)
AUSPALTZ, caseria	1897	1C16, 4519, 103 or.
ASPOBALTS, (camino vecinal)	1899	AZ
AUSPOBALCH	1930	PL (7), 153 or.
AISPOBAL, monte bajo elechal	1945	AM, 325 or.
AUSPALTZ, monte alto / huerta / cereal	1945	AM, 79 or.
AUSPLATZ, cereal / pradera	1945	AM, 83 or.

AUSPALT, caserio	1945	AM, 83 or.
AUSPALTXA	1960	PL (13), 216 or.
AXPE-BALTZ o AUSPOBALTZ, fuente	1980	Catal., 6 or.
<i>AUSPOALTZ</i>	23; 30	88-41 B
<i>AUSPUELTZ</i>	24	88-41 B
<i>ASPAULTZ</i>	28	88-41 B

ASPOBALTZ DE ARRIBA

AZPOBALZ DE ARRIBA, terminos de	1779	HO (VIII), 172 or.
ASPOBALS DE ARRIBA, caseria de	1795	Esk. (15), 116 or.

ASPOBALTZ MENOR

ASPOBALZ MENOR, casa y caseria de	1742	EF, 23. gaia
ASPOBAZ MENOR, castañal en el termino de	1775	Hip. 7

Ob.: Ik. ASPOBALZTXIKI.

ASPOBALZBURU

ASPOBALZBURU, las penas de	1779	HO (VIII), 168 or.
----------------------------	------	--------------------

ASPOBALZTXIKI

ASPOBALTS CHIQUI (MURRI)	1773	PC 2, 346 or.
AZPOBALZCHIQUI, castañal en el termino de	1776	Hip. 7
ASPOBALZ-CHIQUI, termino de	1806	Hip. 8, 26 or.
AZPOBALTS CHIQUI	1809	1C13, 4489, 12 or.
AZPOBALZ CHIQUI, caserio	1812	PC 2 (4/2), 11 or.
ASPO-BALTZ CHIQUI	1813	PC 2 (5/2), 5 or.
ASPOBALZ CHIQUI, heredad y castañal en	1813	PC 2 (5/2), 6 or.
ASPOBALZ CHIQUIA, termino nombrado	1841	Hip. 9, 42 or.
ASPOBAL CHIQUI, termino de	1841	Hip. 9, 43 or.
AZPOBALZ-CHIQUI o MURRI, caserio de	1843	Hip. 9, 73 or.
MURRI (AXPEBALTS-CHIQUI), caserio	1887	PC 4 (7/4)

Ob.: Ik. MURRI.

ASUELA

ASUOLA, arroyo que desciende de	1429	EAD-6
ASSUOLA, fasta	1475	HO (1), 18 or.
ASUOLA, en	1475	HO (1), 18 or.
AZUELA, termino de	1778	HO (VIII), 74 or.
AZUELA, el jaro de Calzadapia en	1814	HO (X)
AZUELA, el robedal de	1845	1C15, 4513, 19 or.
AZUELA, monte alto robedal / monte bajo argomal	1945	AM, 83 or.
AZUELA, pinal	1945	AM, 202 or.

AZUELA, termino de	1980	Catal., 6 or.
ASUELA	28; 24; 31	88-42 A

ASUELABIDE

ERREGUE BIDE ó AZUELA BIDE, (camino vecinal)	1899	AZ
--	------	----

ASUELAGAÑA

AZUELAGAÑA, termino de	1738	HO (VII)
ASUBELAGANA, termino de	1753	ZL, 124 or.
AZOLAGAÑA, hacia	1778	HO (VIII), 78 or.
AZUELAGAINA, termino de	1778	HO (VIII), 75 or.
AZUELAGAÑA, termino de	1778	HO (VIII), 74 or.
AZUELAGAIÑA, termino de	1778	HO (VIII), 73 or.
ASUBELAGAÑA	1792	1C15, 4511, 113 or.
AZUBELAGAÑA	1792	1C15, 4511, 114 or.
AZUELA-GAIN, jaro en el termino de	1813	PC 2 (5/2), 5 or.
ASUELAGAIN, monte de	1830	Esk. (5), 108 or.
AZUELAGAIN, termino de	1833	Esk. (5), 147 or.
AZUELAGAIN ó CALZADABURU, termino titulado	1852	Hip. 10, 115 or.
AZUELAGAIÑ, hasta	1884	1C30, 4797

ASUELAKO ERREKATXOA

ASUELAKO ERREKATXUE	31	88-42 A
---------------------	----	---------

ATXONDO

ACHONDO, en el termino de	1822	HO (IX)
ACHAONDO, en	1869	HO (VI)
ACHONDO, el terreno de	1912	HO (VI)
AIZTONDO, pinal	1945	AM, 163 or.

ATXONDO

34

BASOALDEKOA

BASO-ALDECOA, cereal	1945	AM, 85 or.
----------------------	------	------------

BEDOÑABARRI

BEDOÑABARRI, pinal	1945	AM, 268 or.
--------------------	------	-------------

BIDEKURTZEONDO

BIDECRUCEONDO, cereal	1945	AM, 300 or.
-----------------------	------	-------------

BUENO

BUENO	1773	PC 2, 358 or.
-------	------	---------------

Ob.: Ik. BUENOENA.

BUENOENA

BUENUENA 1ª vivienda	1871	1C16, 4519, 16 or.
BUENUENA 2ª vivienda	1871	1C16, 4519, 16 or.
BUENUENA (CHAPARRO), caserío	1887	PC 4 (7/4)

Ob.: Dirudienez aurreko izena TXAPARRO zen eta honen aurrekoa ZALDIBAR (hiru baserrieta-rik bat).

CAMINO DE ANTZARRIGARTU A ASUELAGAÑA

Camino carril que desde Anzarrigartu transitan para Azuelagaiña	1778	HO (VIII), 76 or.
--	------	-------------------

CAMINO DE ANTZARRIGARTU A OTXIAGA

Camino carril que desde el caserío de Anzarigartu se transita hacia el termino de Ozeaga	1778	HO (VIII), 76 or.
---	------	-------------------

CAMINO DE ASPOBALTZ A ASUELAGAÑA

Camino carril que desde el dicho caserío de Aspobalz se dirige hacia Azuelagaña	1778	HO (VIII), 78 or.
--	------	-------------------

CAMINO DE ASUELAGAÑA

Camino carril que se dirige hacia Azolagaña	1778	HO (VIII), 78 or.
---	------	-------------------

CAMINO DE LAS PEÑAS DE ASPOBALZBURU A OTXIAGA

Camino carril que desde las peñas de Aspobalzburgu dirige a Oseaga	1779	HO (VIII), 168 or.
---	------	--------------------

CAMINO DE MONDRAGÓN A OÑATE

CAMINO REAL DE CALZADA (...) DESDE ESTA VILLA A LA DE OÑATE	1778	HO (VIII), 74 or.
--	------	-------------------

Ob.: Ik. ERREPIDE.

CAMINO DE SANTA MARINA A LAS VENERAS

CAMINO QUE VAN DE SANTA MARINA PARA LAS VENERAS	1475	HO (1), 16 or.
--	------	----------------

CAMINO DE ZALDIBAR

CAMINO DE SALGUIBAR	1741	1C13, 4488, 51 or.
CAMINO DE SALDIBAR	1755	KO
CAMINO DE ZALDIVAR	1810	Esk. (9) 269 or.

CAMINO DE ZALDIBAR A ASUELA

CAMINO QUE BAN DE ÇAHALGUIBAR A ASUOLA 1477 HO (1), 59 or.

CAMINO DE ZALDIBAR A ASUELAGAÑA

Camino desde Zaldibar al termino referido de Azuelagaiña 1779 HO (VIII), 166 or.

CAMINO DE ZALDIBAR A LA CONCEPCIÓN

CAMINO DE ZALDIBAR PARA LA CONCEPCION 1803 Hip. 8, 19 or.

CAMINO DE ZALDIBAR A LA FUENTE DE LA CONCEPCIÓNCamino Publico que dirige desde el Prado
de Zaldibar a la fuente de la Concepcion 1812 HO (X)Camino que de Saldivia se dirige
a la fuente de la Concepcion 1862 Hip. 1, 158 or.**CAMINO DE ZALDIBAR A LA MAGDALENA**CAMINO REAL QUE VA DE ZALGUIBAR
PARA LA MAGDALENA *1451 PHG, 417 or.**CAMINO DE ZALDIBAR A ZALDUSPE**

CAMINO QUE VAN DE ÇALGUYBAR A ÇALUSPE 1475 HO (1), 21 or.

CAMINO QUE BA DE ÇALGUIBAR PARA ÇALUXPE 1582 1C6, 4337-61, 146 or.

CAMINO DE ZALDUSPE

CAMINO REAL DE SALUSPE 1611 1C6, 4337-119, 315 or.

CAMINO DEL PRADO DE ZALDIBAR A ZALDUSPECAMINO QUE BA DEL PRADO
DE SALGUIBAR A CALUZPE 1609 1C6, 4337-130, 342 or.**CAMINOS DE ETXAZURI AL CAMINO DE ASUELAGAÑA**Caminos que desde Echazuri
se transitan al camino de Azuelagaiña 1778 HO (VIII), 78 or.**ERREIZA**

ERRAIZA, monte bajo elechal 1945 AM, 252 or.

ERREISA 34

ERREIZATXIKI

ERREIZACHIQUI, pradera manzanal 1945 AM, 85 or.

ERREISATXIKI 34

ERREKALDE

ERRECALDE, huerta 1945 AM, 252 or.

ERREPIDE

ERREPIDE, camino real que van de Çallospe para 1461 EAD-13, 1 or.
 ERREPIDE, el camino de 1475 HO (1), 18 or.
 ERREGUEVIDE / ERREPIDE, nuevo camino 1571 Gari., II t., 958 or.
 ERREGUE BIDE ó AZUELA BIDE, (camino vecinal) 1899 AZ
 ERREGUEBIDE, camino de 1975 VALLE (I), 23 or.

Ob.: "Para la qual como en este tiempo solia ser el camino desta villa para la de Oñate por la montaña que se dize Bacue, hizo con grande diligencia esta villa el camino que al pie della se anda oy día, porque el Rey no recibiese trabajo, en subir y andar por el camino antiguo. Desto resultó llamar en lengua de la mesma tierra al nuevo camino Erregueside, que quiere dezir camino para el Rey, o camino del Rey, por averse hecho para el Rey don Henrique, y agora corrompiendo el nombre con la diuturnidad del tiempo llaman Errepide" (1571) (1374ko kontuez)

ERRIAMUNA

ERRIAMUGA, las nobalias en el termino de 1812 HO (X)
 ERRIAMUNA, dos suertes en el termino de 1822 HO (IX)
 ERRIA-MUNA, termino llamado 1825 1C16, 4519, 8 or.
 ERRIAMUNA, dos porciones de terreno
 valdio en el termino de 1826 Hip. 8, 157 or.
 ERRIAMENA, termino de 1888 HO (VI)

ERRIXAMUNA 34

ETXAZURI

ECHASURI 1773 PC 2, 4 or.
 ECHAZURI 1773 PC 2, 346 or.
 ECHAZURI, desde 1778 HO (VIII), 78 or.
 ECHAZURI, caserío 1812 PC 2 (4/2), 11 or.
 ECHASURI, heredad en 1813 PC 2 (5/2), 4 or.
 ECHEZURI, termino de 1822 HO (IX)
 ECHASURI, debajo de 1830 Hip. 8, 231 or.
 ECHEZURI, casa de labor 1857 Nom., 126 or.
 ECHESURI, caserío 1945 AM, 7 or.

ETXASURI 23 88-41 B

ETXESURI 28 88-41 B

ETXAZURIBIDE

EXHAZURI BIDE, (camino vecinal) 1899 AZ

ETXEAZPIA

ECHE-AZPIA, cereal / pinal / monte bajo jaral 1945 AM, 71 or.

ETXEONDO

ECHEONDO, cereal / pradera / monte bajo erial	1945	AM, 169 or.
ECHE-ONDO, huerta / cereal / pradera / monte bajo	1945	AM, 187 or.
ECHE ONDO, cereal / pradera	1945	AM, 308 or.

ETXEZURIALDEA

LEGARRA ó ECHEZURIALDEA, la heredad sembrada de	1844	Hip. 9, 80 or.
---	------	----------------

GOSAMENDI

GOZAMENDI	1773	PC 2, 5 or.
GOSAMENDI	1773	PC 2, 346 or.
GOSAMENDI, caseria de	1808	Esk. (7), 11 or.
GOZAMENDI, caserio de	1843	Hip. 9, 73 or.
GOZAMENDI, casa de labor	1857	Nom., 126 or.
GOSAMENDI	1960	PL (13), 216 or.
GOZA-MENDI, caserio	XX m.	JLA 10-371

<i>GOSAMENDI</i>	23; 28	88-41 B
------------------	--------	---------

HERMOXO

HERMOSO	1960	PL (13), 204 or.
---------	------	------------------

HERMOXOREN TXABOLA(K)

<i>ERMOXON TXABOLAK</i>	23	88-34 D
<i>ERMOXUEN TXABOLIE</i>	24	88-34 D

HOSPITALSORO

HOSPITAL-SORO, pradera manzanal	1945	AM, 149 or.
HOSPITAL-SORO, huerta	1945	AM, 149 or.

IBAIONDO

YBAIONDO	1960	PL (13), 213 or.
----------	------	------------------

<i>IBAIONDO</i>	34	
-----------------	----	--

IPARRAGIRRE

YPARRAGUIRRE (MACATS)	1773	PC 2, 346 or.
YPARAGUIRRE	1809	1C13, 4489, 12 or.
YPARRAGUIRRE, caserio	1812	PC 2 (4/2), 11 or.
YPARRAGUIRRE, caseria de	1817	Esk. (9), 129 or.
YPARRAGUIRRE, caserio	1822	HO (IX)
MACATSENA (YPARRAGUIRRE), caserio	1887	PC 4 (7/4)
IPARRAGUIRRE (MACATZENA), caserio	XX m.	JLA 10-371

Ob.: Ik. MAKATZENA.

ITURBURU

YTURBURU ó SAN ANTONIO BURU, (camino vecinal) 1899 AZ

JUANIKOZELAI

JUANICO SELAY, en el termino de 1822 HO (IX)
 JUANICO CELAY, termino de 1888 HO (VI)

KALTZADAPEIA

CALZADAPEIA, monte jaral titulado de 1811 Hip. 8, 72 or.
 CALZADAPIA, el jaro de 1814 HO (X)
 CALZADAPEIA, parte en los montes de 1857 Hip. 1, 19 or.
 CALZADA PEA, pinal 1945 AM, 321 or.

KAMINOAZPI

CAMINO-AZPI, cereal 1945 AM, 187 or.

KAROTEGIONDO

CAROTEI ONDO, cereal 1945 AM, 202 or.

KARRETERAAZPI

CARRETERA AZPI, cereal 1945 AM, 264 or.

KISKITXA

KISKITXA 31 88-42 A

Ob.: Ik. KISKITXARAK.

KISKITXARAK

KISKITXARAK 24 88-42 A

KONDETIXOA

ZALDIVAR 3º = CONDECHO ó SOLOAGA 1773 PC 2, 347 or.
 CONDECHUA, casa de 1809 1C13, 4489, 12 or.
 CONDECHOA, casa de 1812 PC 2 (4/2), 11 or.

Ob.: Beste izenez, ZALDIBAR (hiru baserrietatik bat).

KONTZEZIÑOESTRADA

CONCECIÑO ESTRADA, (camino vecinal) 1899 AZ

LAARRA

LAARRA, huerta / monte alto 1945 AM, 18 or.

LARREA

LARREA, monte bajo elechal 1945 AM, 360 or.

LEGARGAIN

LEGARGAIN, termino de	1748	M, 10 or.
LEGARGAÑA, plantios en	1750	HO (VII)
LEGAR-GAIN (MENTU)	1773	PC 2, 346 or.
MENTUENA, LEGARGAIN	1773	PC 2, 358 or.
LEGARGANA, caseria de	1775	Hip. 7
LEGARGAÑA, heredades en el termino de	1775	Hip. 7
LEGAR-GAÑA, casa llamada	1792	OM, 129 or.
LEGARGANA, Prado de	1792	OM, 129 or.
LEGARGAÑA	1808	PC 2 (4/2), 16 or.
MENTUENA ó LEGARGAÑA, el de	1809	1C13, 4489, 12 or.
LEGARGAIN, alto de	1829	Hip. 8, 208 or.
LEGARGAIN, terreno valdio de	1829	Hip. 8, 208 or.
LEGARGAÑA, caseria de	1841	Hip. 9, 48 or.
MENTUENA (LEGARGAIN), caserio	1887	PC 4 (7/4)
LEGARGAÑ, cereal / huerta / pradera	1945	AM, 202 or.
LEGAR-GAIÑ	1960	PL (13), 220 or.

Ob.: Baserría botata dago. Bota aurretik MENTUENA izenez ezagutzen zen.

LEGARRA

LEGARRA, el camino que va de	1462	1C1, 4153, 2 or.
LEGARRA, en el prado de	1477	HO (I), 54 or.
LEGARRE, la casa y manzanal de	*XVI m.	PHG, 133 or.
LEGARRA, un mançanar (...) que es en	1567	1C10, 4425, 3 or.
LEGARRA, la casa, manzanal y heredad de	*1577	PHG, 482 or.
LEGARRA, la mitad del molino de	*1577	PHG, 482 or.
LEGARRA, ferreria de	1602	T
LEGARRA, caseria de (...) con su molino	*1625	PHG, 460 or.
LEGARE, herreria de	1630	HO (II), 7 or.
LEGARRA, la cassa y casseria y tierras de	1671	1C4, 4281, 3 or.
LEGARRA, la mitad del molino de	1671	1C4, 4281, 3 or.
LEGARRA, bivero de	1740	M, 2 or.
LEGARRA, termino de	1750	HO (VII)
LEGARRA, molino	1773	PC 2, 347 or.
LEGARRA, heredades en el varrio de	1787	Hip. 7, 137 or.
LEGARRA, la mitad del molino de	1789	OM, 3 or.
LEGARRA, paseo llamado	1802	DGHE-III, 31 or.
LEGARRA ó ECHEZURIALDEA, la heredad sembradia de	1844	Hip. 9, 80 or.
LEGARRE, molino de	1850	Hip. 10, 66 or.
LEGARRA, media casa de molino de	1851	Hip. 10, 98 or.
LEGARRE, término de	1853	Hip. 10, 123 or.
LEGARRE	1930	PL (7), 154 or.
LEGARRE, molino	1930	PL (7), 154 or.
LEGARRE, pradera manzanal	1945	AM, 149 or.

LEGARRAAZPIKOA

LEGARRE ASPIKUE 23

Ob.: Abozko izen hau errovari zegokion. Ik. LEGARRAERROTA.

LEGARRAERROTA

LEGARRA-ERROTA, molino harinero	1857	Nom., 127 or.
LEGARRA-ERROTA, caserío y molino harinero	1887	PC 4 (7/4)

Ob.: 1967an pabilioi industrial bat eraikitzeke bota zen errota hau.

LEGARRAETXE

LEGARRA-ECHE, casa de labor	1857	Nom., 127 or.
LEGARRA ECHE, caserío	1887	PC 4 (7/4)

Ob.: Ik. LEGARRA.

LEGARRAGAÑEKO

LEGARRE GAÑEKUE 23

Ob.: 1967an pabilioi industrial bat eraikitzeke bota zen baserria.

LOO

LOHO, un mançanal en Urrasoro que es (...) por parte de	1429	1C1, 4128
LOO, fasta	1475	HO (1), 17 or.
LOO, la pieza de tierra que esta en Loo delante la casa del dicho	1477	HO (1), 55 or.
LOO, Jn. de (deitura)	1553	D
LOO, caseria de	*1566	PHG, 487 or.
LOO, cassa de	1649	1C3, 4273, 6 or.
LOO, 2 suertes del termino de	1758	KO
LÓO (ABEL-ECHE)	1773	PC 2, 347 or.
LÓO, monte jaral del termino de	1778	Hip. 7
LOÓ, casa y caseria de	1789	OM, 4 or.
LÓO, caseria de	1813	PC 2 (5/2), 4 or.
LOO, la caseria llamada	1851	Hip. 10, 104 or.
LÓO, montazgo titulado	1853	Hip. 10, 144 or.
LORO, casa de labor	1857	Nom., 127 or.
LOO, monte del termino de	1860	Hip. 1, 91 or.
LORO	1871	1C16, 4519, 16 or.
LÓO, caserío	1887	PC 4 (7/4)
LOO, monte bajo jaral de castaño	1945	AM, 170 or.
LORO, monte bajo	1945	AM, 56 or.
LORO, pinal	1945	AM, 75 or.
LÓO o LORO, fuente	1980	Catal., 6 or.

ABELETXE o LÓO, caserio	1980	Catal., 30 or.
LORO	23; 29	88-33 B
LOO	29	88-33 B

Ob.: Baserriak garai batean ABELETXE izena ere izan zuen. Baserri hau inoiz Musakolakotzat hartua izan da eta behin edo behin Meatzerekekotzat ere bai: "la caseria llamada Loo con sus pertenecidos existentes en el {barrio} de Meatz-errecá" (1851)

LOOKO TONTORRA

LOROKO TONTORRA	29	88-33 E
-----------------	----	---------

MADALENAGASTAÑA

MALAGASTAÑA, pinal	1945	AM, 197 or.
MALAGASTAÑE	24	88-42 A
MALAGASTAÑA	28	88-42 A

MAKATZ

YPARRAGUIRRE (MACATS)	1773	PC 2, 346 or.
MACATZ, caserio	1849	JLA 13-475
MACATZ, casa de labor	1857	Nom., 127 or.
MAKATZ, lugar de	1975	MSC, 138 or.

Ob.: Ik. MAKATZENA.

MAKATZBIDE

MACATS-BIDE, (camino vecinal)	1899	AZ
-------------------------------	------	----

MAKATZENA

MACATSENA, otra vivienda en	1773	PC 2, 347 or.
MACATSENA	1871	1C16, 4519, 16 or.
MACATSENA (YPARRAGUIRRE), caserio	1887	PC 4 (7/4)
MACATZENA	1930	PL (7), 155 or.
MACACHEN, monte bajo helechal	1945	AM, 169 or.
MAKATZENA, caserio de	1975	MSC, 139 or.
IPARRAGUIRRE (MACATZENA), caserio	XX m.	JLA 10-371

MAKATXENA	29; 23	
-----------	--------	--

Ob.: 1971n bota zen baserria. IPARRAGIRRE izena ere izan du.

MANDOBIDE

MANDOBIDE	1995	ABAB, 44 or.
-----------	------	--------------

Ob.: Batzuek diotenez, lehenago honela deitzen zitzaien ERREPIDE izenaz normalizatu dugun

bideari.

MATRUEN LUBARRIA

MATRUEN LUBARRIA, retazo de terreno en 1912 HO (VI)

MENDIAREN BASOAK

MENDIAN BASUEK 24 88-42 A

*Ob.: Baso sail dexentea. Lehenago txara zena, gaur dena pinuz bete da dago.
Honek eta MENDIAREN TXARAK leku bera adierazten dute.*

MENDIAREN TXARA

MENDIAN TXARIE 30 88-42 A

Ob.: Ik. MENDIAREN BASOAK.

MENTU

LEGAR-GAIN (MENTU) 1773 PC 2, 346 or.
MENTU, caseria de 1813 PC 2 (5/2), 5 or.
MENTÚ, casa de labor 1857 Nom., 127 or.

Ob.: Ik. MENTUENA.

MENTUENA

MENTUENA, LEGARGAIN 1773 PC 2, 358 or.
MENTUENA ó LEGARGAÑA, el de 1809 1C13, 4489, 12 or.
MENTUENA, el de 1812 PC 2 (4/2), 11 or.
MENTUENA 1871 1C16, 4519, 16 or.
MENTUENA (LEGARGAIN), caserio 1887 PC 4 (7/4)

MENTUENA 23

Ob.: Ik. LEGARGAIN.

METALITURRI

METAL-ITURRI, fuente 1980 Catal., 6 or.

MINTEGI

MINTEGUI, pinal 1945 AM, 202 or.

MURRI

ASPOBALTS CHIQUI (MURRI) 1773 PC 2, 346 or.
MURRI, casa y heredades de 1822 HO (IX)
MURRI, casa de labor 1857 Nom., 127 or.
MURRI (AXPEBALTS-CHIQUI), caserio 1887 PC 4 (7/4)
MURRI, pradera / cereal 1945 AM, 95 or.

MURRI 28 88-41 B

Ob.: Gaur MURRI izenez ezagutzen den baserriari lehenago ASPOBALZTXIKI ere deitu izan zaio.

MURRIENA

MURRIXENA 23 88-41 B

Ob.: Ik. MURRI.

OBENERREKA

OBEN-ERRECA, arroyo llamado	1792	OM, 129 or.
OBEN-ERRECA, regata que baja de	1851	Hip. 10, 99 or.
OBEN ERRECA, regata que baja de	1854	Hip. 10, 147 or.
OBENERRECA, (camino vecinal)	1899	az
OVENERRECA, regata	1945	AM, 228 or.
OVENERRECA, pinal	1945	AM, 191 or.

OBENERREKA 29 88-33 E

Ob.: Izen honekin ezagutzen zen baserria, aurreko mendearen bukaeran desagertu zena, hemen ere sar genezakeen; izan ere, batzuetan Musakolakotzat jotzen den arren, bestetan Zaldibarren dagoela esaten zaigu. Ik. OBENERREKA (Musacola).

OIANEDER

OYAN-EDER	1960	PL (13), 215 or.
OYANEDER, caserio,	XX m.	JLA 10-371

OIANEDER 28 88-41 B

ORTUETA

ORTUETA, caseta de	1773	PC 2, 347 or.
ORTUETA, caseria llamada	1792	OM, 206 or.
HORTUETA	1808	PC 2 (4/2), 16 or.
ORTUETA, Horno de	1809	1C13, 4489, 12 or.
ORTUETA, orno de	1812	PC 2 (4/2), 11 or.
ORTUETA, huerta cerrada en	1813	PC 2 (5/2), 3 or.
HORTUETA, Horno de	1816	Hip. 8, 107 or.
ORTTUETTA, Casa de	1816	Hip. 8, 107 or.
ORTUETA, casa de labor	1857	Nom., 127 or.
ORTUETA, caseta de	1871	1C16, 4519, 16 or.
ORTUETA, casero de	1888	HO (VI)

Ob.: Baserria 1941ean erauzi zen.

ORTUOSTE

ORTTUOSTE, orno de	1819	Hip. 8, 123 or.
ORTUOSTE, casa Orno de	1820	Hip. 8, 131 or.
ORTUOSTE, casa de	1838	Hip. 9, 34 or.

Ob.: Nago bat direla hau eta aurreko ORTUETA.

OSIÑAGA

OSINAGA, Pasqual d' (deitura)	1353	CDM-282, 297 or.
OSINAGA, en	1475	HO (1), 18 or.
OSYNAGA, heredad de	1475	HO (1), 19 or.
OSINAGA, casa solar de	*XVII m.	PHG, 548 or.
OSIÑAGA, el [monte xaral] de	1661	AH
OSINAGA, montes jaros de	1729	1C7, 4338-19, 72 or.
OSINAGA, casa y caseria de	1731	HO (III), 54 or.
OSINAGA, el molino y manzanal de	1731	HO (III), 54 or.
OSINAGA, monte jaro de hidalgos del termino de	1774	1C15, 4511, 58 or.
OXINAGA, molino de	1808	PC 2 (4/2), 16 or.
OXINAGA, caseria de	1814	Esk. (8), 49 or.
OZINAGA, Biberio de	1844	1C15, 4513, 13 or.
OSINAGA, la robleral de	1845	1C15, 4513, 15 or.
OZINAGA, robedal de	1845	1C15, 4513, 20 or.
OSIÑAGA, caserio de; molino de	1857	Hip. 1, 11 or.
OSINAGA, molino harinero	1857	Nom., 127 or.
OCINAGA, termino de	1870	1C16, 4516, 2 or.
OSINAGAS, caserios y molino harinero	1887	PC 4 (7/4)
OXIÑA, caserio	1945	AM, 85 or.
OXIÑAGA, monte bajo jaral	1945	AM, 85 or.
OSIÑA	1960	PL (13), 204 or.
OXINA ú OSINAGA, fuente	1980	Catal., 6 or.

Ob.: Baserría zein errota inoiz Musakolakotzat ere joak izan dira.

OSIÑAGA MAYOR

OSINAGA MAYOR, la caseria de	1853	Hip. 10, 135 or.
------------------------------	------	------------------

OSIÑAGAALDEA

OSINAGA ALDEA, el castañal de	1844	Hip. 9, 80 or.
-------------------------------	------	----------------

OSIÑAGAAZPIKOA

OXIÑA ASPIKUE	23; 28	88-34 D
---------------	--------	---------

OSIÑAGAGAÑEKO

OXIÑA-GAÑEKUA, caserio	XX m.	JLA 10-371
------------------------	-------	------------

OXIÑA GAÑEKUE 23; 28 88-34 D

OSIÑAGAGASTAÑA

OSIÑAGA-GASTAÑA, pinal / jaral (bajo) 1945 AM, 85 or.

OSIÑAGAKO MALATUA

OXIÑAKO MALATUE 23

OTAOLA

OTAOLA, sel de 1429 EAD-6

Ob.: Arrasate eta Oñati arteko mugan (ez da ziurra Zaldibarren denik): "primeramente por el rio de Erguya, trayendose al primero arroyo del sel de Otaola por el arroyo arriba fasta encima del sel de Otaola e dende arriba derecho al gerrejon por el ferro arriba, cabo el canpo de Bacue" (1429)

OTXIAGA

OSEAGA, en 1476 HO (1), 31 or.

OCEAGA, castañal en 1650 EF, 41. gaia

OSEAGA, en 1746 M, 8 or.

OZIAGA, termino de; alto que llaman de 1759 APA 1-38

OZIEGA, terreno en 1768 ZL, 5 or.

OZEAGA, termino de 1778 HO (VIII), 76 or.

OSIAGA, peña de 1779 HO (VIII), 172 or.

OTSIAGA, un robleal titulado de 1811 Hip. 8, 73 or.

OTSIAGA, sobre 1812 HO (X)

OCHEAGA, monte robleal en el termino de 1815 Hip. 8, 105 or.

OCEAGA / OZEAGA, en el termino de 1822 HO (IX)

OCEAGA, camino publico que ba de Vedoña a los montes de 1826 Hip. 8, 159 or.

OTCEAGA, monte robleal de 1827 Hip. 8, 182 or.

OSIAGA, el robleal de 1829 Hip. 8, 212 or.

OCHEAGA, parage titulado 1838 Hip. 6, 15 or.

OTSIAGA / OTZIAGA, parage llamado / parage de 1855 Hip. 10, 179 or.

OTZIAGA, el robleal de 1857 Hip. 1, 19 or.

OCHIA, monte bajo elechal 1945 AM, 7 or.

OCHIA, pinal 1945 AM, 101 or.

OTXIA 28; 24; 31 88-42 A

OTXIA 30 88-42 AD

Ob.: Leku-izen honen kokapenari dagokionez, informatzaile guztiak ez datoz bat. Musakola eta Zaldibar auzokoentzat oso garbi badago ere "OTXIA" ASUELATik Bedoña aldera dagoen muinoa eta gainean dagoen lautada dela, Bedoñako informatzaile batentzat (30) muino hori ez da "OTXIA", AMETZAUNDI baizik. Azken honentzat, "OTXIA" gain horretatik Bedoña alderago dago. Bestalde, gain horren inguruan etxe berri bat eraiki dute eta OTXIA ipini omen diote izena.

PRESAONDO

PRESA ONDO, cereal 1945 AM, 252 or.

ROSARIO, EL

ROSARIO, heredad llamada del 1818 Esk. (9), 34 or.

SAN PEDRO DE LOO

SANT PEDRO DE LOO, robre de; entre el dicho 1475 HO (1), 15 or.

Ob.: "(...) e que esten los robres en ende estan entre el dicho San Pedro e el montezillo que esta detras la casa..." (1475)

SANANTOLINBURU

SAN ANTOLIN BURU, pradera 1945 AM, 43 or.

SANANTONIOBURU

YTURBURU 6 SAN ANTONIO BURU, (camino vecinal) 1899 AZ

SANTA MARIA DE LEGARRA

SANTA MARIA DE LEGARRA, el camino que van a 1475 HO (1), 15 or.

SANTA MARINA

SANTAMARINA, Yglesia de 1475 HO (1), 18 or.

SANTA MARINA, el camino que van de 1475 HO (1), 16 or.

SANTA MAIÑ{Ari} XVI m. TAV, 84 or.

SANTAMARINA, el mançanal que tengo en el termino de 1603 1C6, 4337-112, 291 or.

SANTA MARINA, el mancanal de 1606 1C6, 4337-125, 328 or.

SANTA MARINA, hermita 1625 ISAS, 220 or.

SANTA MARINA DE AGUIRRE, Yglesia Parroquial de 1740 1C13, 4488, 5 or.

SANTA MARINA 1773 PC 2, 6 or.

SANTA MARINA, Parroquia Antigua de 1775 Hip. 7

SANTA MARINA, heredad de la casa de 1792 OM, 129 or.

SANTA MARINA, termino de 1794 Hip. 7, 236 or.

SANTA MARINA, caseria de 1809 1C13, 4489, 12 or.

SANTA MARINA, iglesia parroquial de 1924 TAV, 88 or.

SANTA MARINA, pinal / monte alto árboles diversos 1945 AM, 125 or.

SANTAMAIÑ, caserio 1970 MOND, 67 or.

SANTA MARINA, nueva barriada 1970 MOND, 13 or.

SANTAMAÑA, caserío llamado vulgarmente 1975 MSC, 138 or.

SANTA MARINA, barrio y calle de 1975 MSC, 138 or.

SANTAMAÑE 23

Ob.: "Esquerric asco emayten deusat Andra Santa Maiñ{ari}" (XVI m.)

"sobre la colina de Alday, se alzaba entonces (XV m.) la iglesia parroquial de Santa Marina, convertida actualmente en casería de labranza" (Guerraren aipamena, TAVetik hartua,

Arrasateko erreketari buruzko kantaz ari delarik). Baserri hori 1967an bota zuten Mertzedarien Ikastetxe berria egiteko.

SANTAMARINABIDE

SANTA MARINA BIDE, (camino vecinal) 1899 AZ

SEROREERREKA

SEROREERRECA, en este dicho lugar de 1475 HO (1), 18 or.

SERORESAGASTI

SERORE SAGASTI, en; debaxo del dicho 1475 HO (1), 18 or.

SOLOAGA

ZALDIVAR 3° = CONDECHO ó SOLOAGA 1773 PC 2, 347 or.

Ob.: Aipamen bakarra aurkitu dugu. Badirudi ezagunago zela baserri hau KONDETXOA edo ZALDIBAR izenez.

TOKIEDER

TOKI-EDER 1960 PL (13), 205 or.

TXAPARRO

ZALDIVAR 1° (CHAPARRO) 1773 PC 2, 347 or.

CHAPARRO, caserio 1849 JLA 13-475

CHAPARRO, casa de labor 1857 Nom., 126 or.

BUENUENA (CHAPARRO), caserio 1887 PC 4 (7/4)

Ob.: Ik. BUENOENA.

URRASORO

URRASORO, un mançanal en 1429 1C1, 4128

URRASORO, el mançanal llamado 1462 1C1, 4153, 2 or.

Ob.: "que es en termino de la dicha villa por parte de Lobo ateniendose de la una parte al camino que ba a Lobo..." (1429)

ZALDIBAR

ZALDIBAR, ferreria de *1457 PHG, 69 or.

[Ç]ALDIBAR XVI m. TAV, 82 or.

CALDIBAR, huerta que yo tengo llamado 1599 1C7, 4347-8, 18 or.

SALDIBAR, la casa de 1731 HO (III), 48 or.

SALDIVAR, ferreria de 1731 HO (III), 50 or.

SALDIVAR, estrada de 1731 HO (III), 67 or.

SALDIVAR, una huerta en 1731 HO (III), 49 or.

ZALDIVAR, Prado de 1740 M, 2 or.

ZALDIVAR, heredad de 1741 1C13, 4488, 50 or.

SALDIVAR, prado de	1744	HO (VII)
ZALDIBAR, molino de	1749	M, 12 or.
ZALDIVAR, varrio de	1779	HO (X)
ZALDIBAR, ferrería titulada de	1779	HO (VIII), 178 or.
ZALDIVAR, paseo llamado	1802	DGHE-III, 31 or.
ZÁLDIBAR, casería de	1813	PC 2 (5/2), 5 or.
ZÁLDIBAR, las heredades del molino de	1813	PC 2 (5/2), 5 or.
SALDIVAR, el nuevo espolon para	1833	Hip. 9, 14 or.
SALDIBAR, una heredad titulada	1854	Hip. 10, 160 or.
ZALDÍVAR, molino harinero y ferrería	1857	Nom., 128 or.
ZALDIBAR, espolon de	1860	Hip. 1, 70 or.
ZALDIBAR, el puente de	1862	Hip. 1, 144 or.
SALDIBA, varrio de	1869	HO (VI)
ZALDIVAR, fábrica de cerrajería y fundición de hierro maleable	1887	PC 4 (7/4)
SALDIBAR	28; 23; 32; 37; 38; 39	88-41 B

Ob.: Gaur borrela ezagutzen badugu ere, badirudi jatorrian ZALGIBAR zela. Beraz, bildurik ere jar genitzakeen, baina aipamen asko direnez, bi sarrera ematea erabaki dugu.

ZALDIBAR MAYOR

ZALDIBAR MAYOR	1808	PC 2 (4/2), 16 or.
ZALDIBAR MAIOR	1809	1C13, 4489, 12 or.
ZALDIVAR MAIOR, caserío	1812	PC 2 (4/2), 11 or.
ZÁLDIBAR MAYOR, casería de	1813	PC 2 (5/2), 5 or.

ZALDIBAR MENOR

ZALDIBAR MENOR	1773	PC 2, 3 or.
ZALDIBAR MENOR	1809	1C13, 4489, 12 or.
ZALDIVAR MENOR, caserío	1812	PC 2 (4/2), 11 or.
ZALDIBAR MENOR, casería de	1813	PC 2 (5/2), 4 or.

ZALDIBAR PRIMERO

ZALDIVAR 1° (CHAPARRO)	1773	PC 2, 347 or.
------------------------	------	---------------

ZALDIBAR SEGUNDO

ZALDIVAR 2° (ALE-NA)	1773	PC 2, 347 or.
----------------------	------	---------------

ZALDIBAR TERCERO

ZALDIVAR 3° = CONDECHO ó SOLOAGA	1773	PC 2, 347 or.
----------------------------------	------	---------------

ZALDUSPE

ÇALOSPE, la casa de	1411	EAD-4
ÇALLOSPE, las tierras e heredades de	1451	EAD-8, 2 or.

ÇALLOSPE, las tierras e montes de	1461	EAD-12, 3 or.
ÇALOSPE, Juan de (deitura)	1475	HO (1), 18 or.
ÇALUSPE, Garçia de (deitura)	1475	HO (1), 18 or.
ÇALLUSPE, el valle de	1564	1C7, 4346-13, 50 or.
ÇALUXPE, estrada de	1582	1C6, 4337-61, 146 or.
ÇALLUSPE, la puente de	1592	1C7, 4346-89, 270 or.
ÇALLUZPE, la cassilla y mañanal (...) en el termino de	1594	1C6, 4337-48, 110 or.
ÇALLUSPE, mañanal y casa de	1617	1C7, 4346-16, 58 or.
ÇALDUSPE, cassa y mañanal de	1620	1C6, 4337-104, 267 or.
CALDUZPE	1627	T
SALDUSPE, ... si ay mucho <i>cordassagar</i> en	1629	1C3, 4264, 4 or.
ÇALDUSPE, termino de	1645	1C2, 4245-33, 109 or.
CALDUSPE, manzanal de	1676	1C3, 4272, 44 or.
ZALDUSPE, manzanal en el termino de	1731	HO (III), 51 or.
ZALDUZPE, la puente de	1737	APA 3-39 (10), 77 or.
ZALDUSPE	1773	PC 2, 3 or.
SALDUZPE	1773	PC 2, 347 or.
ZALDUZPE, varrios de Musacola y	1775	Hip. 7
ZALDUZPE, caseria de	1775	Hip. 7
SALDUZPE, termino de	1799	Esk. (10)
SALDUSPE, la heredad titulada de	1830	Hip. 8, 230 or.
ZALDUSPE, heredad llamada de	1853	Hip. 10, 133 or.
ZALDUZPE, casa de labor	1857	Nom., 128 or.
SALDISPE	1930	PL (7), 153 or.

SALDISPE

23; 34; 39

Ob.: *Baserria 1943an bota zen.*

Izenari dagokionez, badago zer aipaturik. Esaterako, XVI. mendetik aurrera bigarren silabako bokala beti U izan bada ere, mendeon I bokala da nagusitu dena.

ZALGIBAR

ÇALGUIBARR, la torre e la casa de	1411	EAD-8, 1 or.
ÇALGUIVAR, una casa que disen	1411	EAD-3, 18 or.
ÇALGUÍBARR, juridición de	1411	OH (Dok. 17)
ÇALGUIBARR, la heredad de	1411	EAD-4
ÇAALGUIBARR, las huertas (...) por partes de	1417	1C1, 4126
ZALGUIBAR, casa torre de	*1426	PHG, 450 or.
ÇAALGUIBAR, torre e casa fuerte de	1429	DZ-3
ÇAHALGUIBAR, la torre e casa fuerte de	1451	EAD-8, 1 or.
ÇAHALGUIBARR, molinos de	1451	EAD-8, 2 or.
ÇALGUIBARR, el prado de	1461	EAD-12, 3 or.
ÇALGUIBARR, los molinos de pan moler de	1461	EAD-13, 1 or.
ÇALGUIBAR, molino de	1475	HO (1), 23 or.
ÇALGUYBAR, en	1475	HO (1), 21 or.

ÇAALGUIBAR, el camino viejo que ba por	1475	HO (1), 18 or.
ÇALGUIVAR, ferreria de	1518	1C1, 4181-4, 50 or.
ÇALGUIBAR, lugar de	1564	1C7, 4346-13, 50 or.
SALGUIBAR, media huerta que yo tengo en	1567	1C10, 4425, 3 or.
ÇALGUIBAR, mitad de la huerta de	1569	1C7, 4346-73, 216 or.
CALGUIBAR, herreria de	1571	1C7, 4346-75, 219 or.
ÇALGUIBAR, prado llamado	1571	Gari., II t., 1144 or.
ÇALGUIBAR, la torre de	1571	Gari., II t., 1144 or.
ÇALGUIBAR, termino de	1592	1C7, 4346-89, 270 or.
SALGUIBAR, ferreria de	1602	T
SALGUIBAR, molino de	1602	T
SALGUIBAR, casa y horno en el dicho termino de	1731	HO (III), 58 or.
SALGUIVAR, ferreria de	1778	HO (VIII), 82 or.
ZALGUIBAR, prado de	1970	MOND, 34 or.

Ob.: Ik. ZALDIBAR.

KOKATUGABEAK

AGIRREONDO

AGUIRREONDO, monte jaral en el termino de	1731	HO (III), 59 or.
AGUIRREONDO, el montecillo de	1789	OM, 3 or.

AMBROSIOGASTAÑADI

AMBROSIO GASTAÑARI	1861	Hip. 1, 124 or.
--------------------	------	-----------------

ANTONIISASI

ANTONI-YSASSI, terreno denominado	1768	ZL, 4 or.
-----------------------------------	------	-----------

ARIMASAGASTI

ARIMASAGASTI, castañal en el termino de	1775	Hip. 7
---	------	--------

ARROBI

ARROBI, el monte xaral de	1661	AH
---------------------------	------	----

ASTERGIZ

ASTERGUIZ, un robledal en termino de	1753	Ud.
--------------------------------------	------	-----

ASULEONDO

ASULEONDO, termino llamado de	1628	1C7, 4346-72, 213 or.
-------------------------------	------	-----------------------

Ob.: Garagartzako ASULArekin zerikusia izan dezake.

BARRUTITXIKI

BARRUTI-CHIQUI ó YRAZABAL-LANDEA, las tierras hacia	1844	Hip. 9, 80 or.
--	------	----------------

CASA ANIVERSARIAL

CASA ANIVERSARIAL	1803	Hip. 3, 1 or.
-------------------	------	---------------

GALDOSERREKA

GALDOSARRECA, un robledal en termino de Asterguiz, y	1753	Ud.
--	------	-----

GARAMENDI

GARAMENDI, castañal de	1741	1C13, 4488, 51 or.
GARAMENDI, castañal de	1752	KO
GARAMENDI, castañal de	1773	KO

GOMENDARATZA

GOMENDARAÇA, el rio e vado que disen de	1461	EAD-13, 1 or.
---	------	---------------

GOROSARTE

GOROSARTE, termino de	1778	HO (VIII), 95 or.
-----------------------	------	-------------------

GOROSTEGI

GOROSTEGUI, herial de	1851	Hip. 10, 99 or.
GOROSTEGUI, erial de	1854	Hip. 10, 148 or.

IRAZABALANDEA

BARRUTI-CHIQUI 6 YRAZABAL-LANDEA, las tierras hacia	1844	Hip. 9, 80 or.
---	------	----------------

ITURMENDI

YTURMENDI, castañal de	1741	1C13, 4488, 51 or.
YTURMENDI, castañal de	1752	KO
YTURMENDI, castañal del termino de	1773	KO

ITURRIBURU

YTURRIBURU, termino de	1759	1C5, 4322-6, 18 or.
YTURRI BURU, Ayedo de	1848	ZL, 162 or.
YTURRIBURU, termino de	1859	Hip. 1, 48 or.

ITURRIGANA

YTURRIGANA, termino de	1748	M, 10 or.
------------------------	------	-----------

LAGUARDIA

LAGUARDIA, el monte de	1859	Hip. 1, 40 or.
------------------------	------	----------------

LARREA

LARREA, en	1477	HO (1), 69 or.
------------	------	----------------

Ob.: "... avian fallado en Larrea un parral (...) en el qual estan muchos frutales e arboles e cepas de ubas e otras cosas" (1477)

MALOGEN

MALOGUENic	XVI m.	TAV, 83 or.
------------	--------	-------------

Ob.: Arrasateko erreketaz (1448):

"Ez urrun Maloguenic"

"Y así segun este cantar fueron muertos estos en vn sitio q(ue) llamã Maloguengo errequea" (XVI m.)

MALOGENGO ERREKA

MALOGUENGO ERREQUEA, un sitio que llaman	XVI m.	TAV, 83 or.
--	--------	-------------

Ob.: Arrasateko erreketaz (1448):

"Ez urrun Maloguenic"

"Y así segun este cantar fueron muertos estos en vn sitio q(ue) llamã Maloguengo errequea" (XVI m.)

MARTOSAGASTI

MARTOSAGASTI, mançanal llamado 1466 1C1, 4159-1, 5 or.

NUESTRA SEÑORA DE LAS NIEVES (ZURIA)

NUESTRA SEÑORA DE LAS NIEVES ZURIA, hermita 1625 ISAS, 220 or.

NUESTRA SEÑORA DE LAS NIEVES, hermita de 1772 KO

OJARAKOBURU

OJARA COBURU, sel de *1562 GA, 68 or.

OLABIDE

OLABIDE, (denominación toponímica de) 1970 MOND, 18 or.

OLETE

OLETE, (denominación toponímica de) 1970 MOND, 18 or.

SAN ANTONIOKO BASOPEIA

SAN ANTONIOKO BASOPEIAN, termino llamado 1826 1C11, 4459

SANTAANALARRA

SANTA ANALARRA, termino concegil de 1780 ZL, 40 or.

SOROGASTA

SOROGASTA, manzanal en el termino de 1775 Hip. 7

SUDUBE

SUDUBE, el castañal que dizen de 1475 HO (1), 15 or.

SUDUBE, castañal que dize 1477 HO (1), 55 or.

TEJERIA VIEJA

TEXERIA BIEXA, termino de la 1779 HO (X)

UGALDEERREKA

UGALDE ERRECA, termino de 1761 ZL, 132 or.

UGAÑA

UGAÑA, casa y manzanal de 1731 HO (III), 48 or.

UGAIN, termino que dicen 1797 Esk. (14), 5 or.

UNGAIN

UNGAIN, castañal en el termino de 1776 Hip. 7

URGAIN

URGAIN, termino de 1741 EF, 32 or.

URIBAR

URIBAR, martinete 1625 ISAS, 236 or.

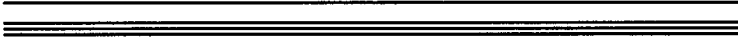

Ob.: Isastiren lekukotasuna dugu soilik. URIBARRIrekin zerikusia izango du?

VIVERO

VIVERO, huerta titulada 1857 Hip. 1, 18 or.

ZEARROLA

ZEARROLA (denominación toponímica de) 1970 MOND, 18 or.



ZERRENDA
ALFABETIKOA

ABADENA	103
ABADESOLO	331
ABADETXE	169
ABADETXEA	103
ABALOS	37
ABANSOLO	215
ABARO	103
ABARRATEGI	37
ABARRATEGI	169
ABARRATEGI DE ABAJO	169
ABARRATEGI DE ARRIBA	169
ABARRATEGI PEQUEÑO	169
ABARRATEGI PRIMERO	169
ABARRATEGI SEGUNDO	169
ABARRATEGI VIEJO	169
ABARRATEGIAZPIKOA	170
ABARRATEGIBEKOA	170
ABARRATEGIGAÑEKOA	170
ABARRATEGIGOIKOA	170
ABARRATEGITXIKI	170
ABARRATEGIZAR	170
ABASOLO	103
ABASOLOAZPI	103
ABASTA	299
ABATEGI	331
ABAUNTZA	331
ABELETXE	417
ABENDAÑO	37
ABENDAÑO	103
ABENDAÑOKOA	37
ABERASTEGI	37
ABIATEGI	170
ADUANA	170
AFANEN SOLOA	215
AGARRE	103
AGARRE	251
AGARRE PRIMERO	251
AGARRE SEGUNDO	251
AGARREBARRI	251
AGARRESOLO	251
AGINAGA	251
AGIÑAGA	331
AGIÑAIN	104
AGIÑAINGO BIDEA	104
AGIÑAÑARROA	104
AGIRRE	104
AGIRRE	251
AGIRRE MENOR	251
AGIRRE VIEJO	251
AGIRREBARRI	252
AGIRREONDO	441
AGIRRETXEBARRI	252
AGIRREZAR	252
AIA	331
AIALAKURRESTIA	171
AIARTZA	104
AIARTZA	331
AIARTZAGA	105
AIASTUI	252
AIESTABEKOA	105

AIESTAGOIKOA	105
AITABURU	331
AITABURUKO BIDEA	332
AITABURUKO SAKONAK	332
AITABURUKO TXABOLA	332
AITABURUSAKONA	332
AITABURUSAKONETA	332
AIZBARRENA	215
AIZPURUA	332
AKEGI	215
AKEGI	332
AKEGI	369
AKEGIARRO	216
AKEGIBIDE	216
AKEGIKO	216
AKEGIKO LABEAK	216
AKETEGI	171
AKISO	105
AKISO SANTA MARIA	105
AKISO SEGUNDO	106
AKISOALDE	106
AKISOBIDE	106
AKISOBURU	106
AKISOENA	106
AKOBISKAR	332
ALBARRASTEGI	106
ALBERROENA	106
ALDABEIA	252
ALDAI	37
ALDAI	252
ALDAI	333
ALDAI	417
ALDANETA	171
ALDAPE	171
ALDEKO SOLOA	38
ALDEKOA	171
ALDEKOA	253
ALDEKOA	333
ALDEKOGOIKO	369
ALDOIA	253
ALE	417
ALEJOENA	106
ALENA	417
ALENABIDE	417
ALENESPALDEA	253
ALFONSOLOPEZKORTA	253
ALKIZA	107
ALONSOKORTA	253
ALTAMIRA	417
ALTAMIRA DE ABAJO	418
ALTAMIRA DE ARRIBA	418
ALTAMIRAAZPI	418
ALTAMIRAAZPIKOA	418
ALTAMIRAGOIKOA	418
ALTAMIRAPEA	38
ALTUBE	369
ALTZARROA	253
ALTZARROPOTOA	253
ALTZARTE	107
ALTZARTE	333

ALTZAUN	333
ALTZAURRUTI	216
ALTZAURRUTIBURU	216
ALTZAURRUTIKOATXETA	216
ALTZAURRUTIOBIA	216
ALTZAURRUTISOLOBARRENA	217
ALTZAURRUTITXARA	217
ALTZAURRUTITXO	217
ALTZAURTE	299
ALTZIBAR	253
ALTZIBAR	369
AMABIMENDIETAKOA	299
AMARITA	89
AMATIANO DE ABAJO	171
AMATIANO DE ARRIBA	172
AMATIANOAZPIKOA	172
AMATIANOGAÑEKOA	172
AMATIO / AMATIANO	172
AMBROSIOGASTAÑADI	441
AMETZAUNDI	418
AMEZTIA	299
AMORDIKO TONTORRA	254
AMORDIOSTE	254
AMUXKI	89
ANDEPARABURU	217
ANDEROLA	217
ANDIKANOLOIOLA	38
ANDIKO SOLOA	333
ANDIKO SOLOA	369
ANDIKO SOLOA	418
ANDRA MARI ZURI	89
ANDRAMARIBIDE	369
ANDRAURIAKORTA	299
ANENA	173
ANGEL DE LA GUARDA, EL	38
ANGEL, EL	38
ANGULO	369
ANPORRETA	254
ANTE	107
ANTENA	107
ANTONIISASI	441
ANTONIÑA	254
ANTONIÑAERREKA	255
ANTONIÑAETXEBARRI	255
ANTZARPOZU	369
ANTZARRIGARTU	418
ANTZUETAKO ARROA	333
ANTZUETAKO ARROGAINENKO ATXAK	333
ANTZULA	334
ANTZUSIETA	89
AÑABAR	173
AÑUBEKALE	107
ARAMAIOKO ERREKA	107
ARAMAIOKO ERREKA	173
ARAMAIOKO ERREKA	369
ARAMAYONA, RÍO DE	108
ARAMAYONA, RÍO DE	173
ARAMAYONA, RÍO DE	370
ARANA	255
ARANALDE	89

ARANBURU	173
ARANGOITI	108
ARANGUREN	38
ARANGUREN	255
ARANGUREN PRIMERO	256
ARANGUREN SEGUNDO	256
ARANGURENALDE	256
ARANGURENANDIKANO	39
ARANGURENBEITIA	256
ARANGURENBURU	256
ARANGURENGO TONTORRA	256
ARANGURENGOITIA	256
ARANSASARRI	89
ARANTZAOBIA	217
ARANZABAL	334
ARANZABALBEEKOA	334
ARANZABALGOIKOA	334
ARARTZA	108
ARBE	256
ARBEBIDE	257
ARBEKO TONTORRA	257
ARBELEKO ARROA	89
ARBELEKUETA	217
ARBIONDO	173
ARBOLAPETA	39
AREAGA	39
AREATZA	370
ARESO	39
ARETXABAL	334
ARETXETA	334
ARGIERROTA	108
ARGIERROTA	174
ARGIERROTA	217
ARIBISKARRA	257
ARIMASAGASTI	441
ARIMAZUBI	370
ARISKETA	299
ARISPE	39
ARISPE	108
ARISPEKOA	108
ARISTIBURU	174
ARISTITXU	334
ARISTIZABAL	299
ARKOTXA	174
ARKOTXA	257
ARKOTXEA	109
ARKOTXEKO TONTORRA	257
ARKUPE	39
ARLABAN	109
ARLABANBOSTITURRIETA	109
ARLABANGO KOBIA	109
ARLABANGO ZUBIA	109
ARLASKAOSTEA	257
ARMASKA	109
ARMOKOSTE	174
ARMOLA	174
ARNAGUSIKO MAILAK	334
ARNEDO	218
AROKA	299
AROKA	109

AROKALE	39
ARRABAL DE ABAJO, EL	40
ARRABAL DE ARRIBA	40
ARRABAL DE GAZTELUONDO, EL	41
ARRABAL DE LA MAGDALENA, EL	41
ARRABAL DE PERA, EL	41
ARRABAL, EL	40
ARRAI	334
ARRAIKO TONTORRA	334
ARRAIKO TRANGO	334
ARRANBIZKAR	257
ARRASATE	41
ARRASATEALDE	370
ARRAZOLA-MONDRAGON-GARIBAI	42
ARREGISAGASTI	257
ARREME	218
ARREMENA	218
ARRETXE	334
ARRETXENA	335
ARRIAGA	370
ARRIARAN	42
ARRIARAN	371
ARRIARANBURU	371
ARRIARANNEKO ARROA	371
ARRIARANNEKO ITURRIA	371
ARRIARANONDO	371
ARRIAUNDI	258
ARRIAUNDIKO TXARA	258
ARRIBOTALEKUA	371
ARRIETAONDO	299
ARRIKURTZ	335
ARRIZABAETA	258
ARRIZAPATA	218
ARROAGA	175
ARROAGAKO ERREKA	175
ARROBI	441
ARROGOIA	219
ARROI	258
ARROIA	109
ARRUAGE	258
ARRUENA	258
ARTAARESPE	175
ARTABIDE	109
ARTABIDEAZPI	110
ARTABILLA	175
ARTABILLA	335
ARTABILLABIDE	176
ARTABILLONDO	176
ARTAGUETA	371
ARTAMAKURRA	335
ARTAPEIA	110
ARTASIL	335
ARTATZA	371
ARTAZU	110
ARTAZUAZPIA	110
ARTAZUBIAGA	42
ARTAZUBIAGA	89
ARTAZUBIAGA MENOR	42
ARTAZULUBARRITXU	110
ARTEAGA	90

ARTEAGA	110
ARTEAGABEKOA	111
ARTEAGAKO TXABOLA	111
ARTEAGAOSTE	90
ARTEGI	111
ARTEGIKO ERREKA	176
ARTEKALE	43
ARTEONDO	335
ARTERITXO	90
ARTERITXO	299
ARTERROMARA	176
ARTETA	335
ARTETABURU	336
ARTETAKO TXABOLA	336
ARTIKULATX	336
ARTIKULATXOSTEA	336
ARTIKULAXPEIA	336
ARTXINGERA	219
ARTZUBI	258
ARTZUBI	371
ARTZUBIA	111
ARTZUBIKO KORTA	259
ASCENSIÓN, LA	336
ASENTZIO	336
ASENTZIOKO EZPAINAK	336
ASENTZIOKO ZELAIA	336
ASISOLO	111
ASKASIBAR	219
ASPIBIL	176
ASPITPEKO ATXA	336
ASPOBALTZ	419
ASPOBALTZ DE ARRIBA	420
ASPOBALTZ MENOR	420
ASPOBALZBURU	420
ASPOBALZTXIKI	420
ASPOROZA	43
ASTABIDE	111
ASTABIDE	372
ASTABIDEAZPIKOA	111
ASTABIDEGAÑEKOA	111
ASTABIDETA	112
ASTERGIZ	441
ASTOT	336
ASUBE	299
ASUBE DE ABAJO	300
ASUBE DE ARRIBA	300
ASUBEALDE	300
ASUBEAZPI	300
ASUBEAZPIERREKEA	300
ASUBEAZPIKOA	301
ASUBEBEKOA	301
ASUBEVIDE	301
ASUBEERREKA	301
ASUBEGAIN	301
ASUBEGAÑEKOA	301
ASUELA	420
ASUELABIDE	421
ASUELAGAÑA	421
ASUELAKO ERREKATXOA	421
ASULA	112

ASULA Y KOBATE, ENTRE LA	112
ASULAKO TXABOLA	112
ASULEONDO	441
ASUNSAGASTI	43
ASURDUIARAN	259
ASURDUISAGASTI	259
ATAKA	176
ATAKAITURRI	176
ATAKAPOTO	176
ATALUETA	112
ATSOSOLO	176
ATXA	301
ATXABAL	112
ATXABAL	177
ATXABAL	337
ATXABALAUNDI	177
ATXABALAZPIA	112
ATXABALBEKO	177
ATXABALEKO SOLOA	177
ATXABALERREKA	113
ATXABALETAISASI	90
ATXABALGAÑA	177
ATXABALGO Koba	113
ATXABALGOIA	177
ATXABALOSTE	113
ATXABALOSTE	177
ATXABALOSTE	337
ATXABALPE	177
ATXABALPEIA	113
ATXABALZAR	177
ATXEKOPOSTETA	337
ATXENA	302
ATXIÑABARRETA	302
ATXITXIN	178
ATXITXIN	219
ATXONDO	421
ATXURI	44
AURREKO BASO	90
AURREKO HAITZA	113
AURREKO ORTU	337
AURREKO SAGASTI	337
AURREKOA	113
AURREKOETXE	113
AUZASAGASTI	372
AUZOBASO	178
AUZOERROTA	178
AUZOERROTA	372
AUZOGASTAÑADOI	90
AUZOISASI	90
AUZOSOLO	337
AUZOSOLO	372
AXELKoba	178
AXERI	259
AXERI	302
AXERIKO ZUBIA	259
AXERIKOA	259
AXERITXARAK	260
AXERIZULO	178
AXERIZULOETA	90
AXGAIN	372

AXGAIZTO	178
AXKIBEL	113
AXMENDI	114
AXMENDIBURU	114
AXPE	302
AXPE	337
AXPERABE	114
AXPIÑIXEPE	337
AXPIÑIXEPEGAÑA	337
AZKARRONDO	260
AZKIAGA	337
AZKOABE	219
AZKOITI	114
AZPIKO GAZTAINA	372
BABILONIA	114
BAINASOLO	178
BAKUE	260
BAKUEERREKEA	260
BAKUEKO LAUA	260
BAKUEKO TONTORRA	260
BAKUEKO TXABOLA	260
BAKUEONDO	260
BAKUETXIKIKO PUNTA	260
BALANTZATEGI	260
BALDOBASO	261
BALTSEA	261
BAÑEZ	44
BAÑEZ	372
BAÑEZ DE ARTAZUBIAGA	44
BAÑEZBASO	261
BAÑEZBASO	373
BAÑEZSOLO	178
BARBASAGASTI	261
BARRENA	45
BARRENA	220
BARRENA	261
BARRENA	337
BARRENA DE IBARRETA	373
BARRENA DE URIBARRI	373
BARRENA, LA	373
BARRENARAN	302
BARRENASOLO	261
BARRENATXO	220
BARRENATXO	373
BARRENAZAR	261
BARRENERREKA	302
BARRENOBIA	220
BARRUTI	115
BARRUTIA	45
BARRUTIA	262
BARRUTIA	337
BARRUTIA DE ABAJO	338
BARRUTIA MAYOR	338
BARRUTIA MENOR	338
BARRUTIA Y CORDOBA	45
BARRUTIA BENDAÑO	115
BARRUTIA BENGOA	338
BARRUTIA ETXAGIBEL	338
BARRUTIA GOIKOA	339
BARRUTIA MENDIA Y GABIRIA	45

BARRUTIASALINAS	45
BARRUTIAZABALA	45
BARRUTIBURU	115
BARRUTIETA	115
BARRUTIKO TXABOLA	115
BARRUTIKOA	115
BARRUTIKOA	339
BARRUTITXIKI	116
BARRUTITXIKI	220
BARRUTITXIKI	339
BARRUTITXIKI	441
BASABE	373
BASAPOTO	90
BASETXE	262
BASOALDEKOA	421
BASOBALTZ	339
BASOBALTZKO ESKORTA	339
BASOBARRI	374
BASOPOTO	262
BASOTXO	178
BASOTXO	302
BASTERGAIN	374
BASTERGAIN DE ABAJO	374
BASTERGAIN DE ARRIBA	374
BASTERGAINAZPI	374
BASTERGAINAZPIKOA	375
BASTERGAINBEKOA	375
BASTERGAINBIDE	375
BASTERGAINBURU	302
BASTERGAINGAIN	375
BASTERGAINGAÑEKOA	375
BASTERGAINGO SOLOAZPIA	375
BASTERGAINGOIKOA	375
BASTERGAINPOTO	375
BASTERRALAI	45
BASTERRALDE	45
BASTERRETXE	302
BATEKO BIZKARRA	90
BAXABE	179
BAXABENA	179
BEASKOA	339
BEDOÑA	90
BEDOÑABARRI	421
BEDOÑABE	303
BEDOÑABE DE ACÁ	303
BEDOÑABE DE ARRIBA	303
BEDOÑABE DEL MEDIO	303
BEDOÑABE HIRUGARRENA	303
BEDOÑABE LEHENENGOA	304
BEDOÑABE MAYOR	304
BEDOÑABE NUEVO	304
BEDOÑABE SEGUNDO	304
BEDOÑABEBEEKOA	304
BEDOÑABEERDI	304
BEDOÑABEERDIKOA	304
BEDOÑABEESTRADA	304
BEDOÑABEETXEBARRI	305
BEDOÑABIDEA	45
BEDOÑABIDEA	305
BEDOÑALARRA	305

BEHEKO ABADESOLO	340
BEHEKO BASOA	305
BEHEKO BIDEA	340
BEHEKO ERREKA	220
BEHEKO ERROTA	116
BEHEKO GAZTAINA	179
BEHEKO GAZTAINADUIA	179
BEHEKO LAINTXO	376
BEHEKO LAUA	221
BEHEKO MANDOAIN	376
BEHEKO OBALU	46
BEHEKO SOLO	179
BEHEKO SOLO	340
BEHEKO SOLOA	116
BEHEKO SOLOA	221
BEHEKO SOLOA	262
BEHEKO SOLOA	305
BEHEKO SOLOA	340
BEHEKO SOLOA	376
BEHEKO SOLOARROA	376
BEHEKO SOLOZARRA	376
BEHEKO SOROALDEKO GAZTAINEGIA	221
BELAKOSTEGI	179
BENGOA	221
BENGOA	340
BENGOA MAYOR	340
BENGOA MENOR	340
BENGOABARRUTIA	340
BENTAMOTZ	179
BENTANAPEKO SOLOA	221
BENTONDO	376
BEOBIDETA	179
BERETERIO	46
BERGARA	46
BERNAKURTZ	341
BERRIKIANO	116
BERRIKIANOSOLO	117
BERRIO	46
BESAIDE	117
BESAIDEKO ITURRIA	117
BESAIDEKO PAGODOIA	117
BETASOLO	262
BEZINOENA	179
BIDAI	376
BIDAKURTZE	262
BIDAKURTZE DE ABAJO	263
BIDAKURTZE DE ARRIBA	263
BIDAKURTZEAZPI	263
BIDAKURTZEAZPIKOA	263
BIDAKURTZEGAÑA	263
BIDAKURTZEGAÑEKOA	264
BIDASORO	91
BIDASOROETXABARRI	91
BIDAZABAL	117
BIDEBARRI	180
BIDEBARRIALDEA	180
BIDEBARRIETA	180
BIDEBARRIETA	341
BIDEBARRIETAZPI	180
BIDEBIKO	264

BIDEBITARTE	305
BIDEBITARTEA	180
BIDEGORRI	118
BIDEKURTZEONDO	421
BIDEONDO	180
BIDEPEA	341
BIDEPEIA	264
BIDEZABAETA	264
BIDEZARRA	305
BIDEZARRA	341
BIDEZIGORRA	341
BILIBITA	221
BILINBALAN	264
BITAO	91
BITARTE	264
BIURRUNA	180
BIZIENA	118
BIZIENEKOA	118
BIZIOLA	180
BIZIOLAARBIONDO	181
BIZIOLAKOA	181
BIZKAIBIDE	118
BLANCA, LA	305
BLANKOMASARRO	221
BOLALEKUA	181
BOLASOTZ	181
BOLERO	118
BOLERO	376
BOLEROENA	118
BOLEROENA	376
BOLINAUR	341
BOLIÑABASO	305
BOLIÑATE	305
BOLIÑATEMUNA	306
BOLIÑATEONDOA	306
BORDABERRI	306
BORJA	181
BOSTATE	118
BOSTATEKO GAINA	119
BOSTATEKO ITURRIA	119
BOSTITURRI	119
BOSTITURRIETA	119
BOTICA, LA	46
BUENO	421
BUENOENA	422
BUSTINGORRIETA	182
BUSTINTZA	119
CÓRDOBA	53
CALLE DEL MEDIO	46
CALLE MAYOR, LA	47
CALLE REAL, LA	47
CAMINO DE AGIÑAIN	119
CAMINO DE ALTAMIRA	47
CAMINO DE ALTZAURRUTI A LOO	221
CAMINO DE ALTZIBAR A EPELA	265
CAMINO DE AMATIANO	182
CAMINO DE ANTZARRIGARTU A ASUELAGAÑA	422
CAMINO DE ANTZARRIGARTU A OTXIAGA	422
CAMINO DE ARANGUREN	265
CAMINO DE ARBE	265

CAMINO DE ARBE A EPELA	265
CAMINO DE ARETXABALETA	306
CAMINO DE ARLABAN	120
CAMINO DE ARRANBIZKAR	265
CAMINO DE ARRIARAN	376
CAMINO DE ARTEAGA	120
CAMINO DE ASPOBALTZ	47
CAMINO DE ASPOBALTZ A ASUELAGAÑA	422
CAMINO DE ASUBE	306
CAMINO DE ASUELAGAÑA	422
CAMINO DE BEDOÑA	47
CAMINO DE BEDOÑA	307
CAMINO DE BEDOÑA A LOS MONTES DE OTXIAGA	91
CAMINO DE BERGARA	47
CAMINO DE BESAIDE	182
CAMINO DE BESAIDE	341
CAMINO DE BIZKAIA	221
CAMINO DE BOSTATE	120
CAMINO DE EKUTIANO A MURU	376
CAMINO DE ELORRIO	47
CAMINO DE ELORRIO	221
CAMINO DE ERENUZKETA	48
CAMINO DE ERENUZKETA	120
CAMINO DE ERENUZKETA	186
CAMINO DE ERENUZKETA	376
CAMINO DE ETXALUZE	307
CAMINO DE GARAGARTZA	48
CAMINO DE GARAGARTZA	120
CAMINO DE GARAGARTZA	221
CAMINO DE GARAGARTZA	377
CAMINO DE GARAGARTZA A ERENUZKETA	120
CAMINO DE GARAGARTZA A GESALIBAR	120
CAMINO DE GARAGARTZA A LAS VENERAS	120
CAMINO DE GARRATZ A EPELA	265
CAMINO DE GAZTELUONDO	48
CAMINO DE GESALIBAR A BESAIDE	182
CAMINO DE GOROSTITZA A SAN AGUSTIN	377
CAMINO DE IBARRETA	48
CAMINO DE IBARRETA A GARAGARTZA	377
CAMINO DE ISASIBEGI	265
CAMINO DE ISASIGAIN	120
CAMINO DE ITURRIOTZ	48
CAMINO DE ITURRIOTZ A SAN JOSEPE	48
CAMINO DE ITURRIOTZ A ZALDUSPE	48
CAMINO DE ITURRITXIPI	265
CAMINO DE KANPANZAR	222
CAMINO DE KANPANZAR A SALTURRI	222
CAMINO DE KASKONATEGI A ARANGURENGOITIA	265
CAMINO DE KOBATE	120
CAMINO DE LA FUENTE DE ITURRIOTZ	48
CAMINO DE LA FUENTE DE ITURRIOTZ A ZALDIBAR	48
CAMINO DE LA MAGDALENA	48
CAMINO DE LARRATXU	222
CAMINO DE LARRAZABAL A LAS VENERAS DE UDALA	120
CAMINO DE LARRAZABAL A LEJARATZU	121
CAMINO DE LAS PEÑAS DE ASPOBALZBURU A OTXIAGA	422
CAMINO DE LAS VENERAS A ELORRIO	222
CAMINO DE LAS VENERAS A IBARRETA	222
CAMINO DE LEJARATZU A LARRAZABAL	121
CAMINO DE LOO	48

CAMINO DE LOO	222
CAMINO DE LURGORRI A ARMOLA	182
CAMINO DE MARKO	49
CAMINO DE MENDIGOEN (MENDIGUREN) A ZURIANO	182
CAMINO DE MENDIGUREN	182
CAMINO DE MONDRAGÓN A OÑATE	422
CAMINO DE MUGAIBE	49
CAMINO DE MUNAITURRI	121
CAMINO DE MURU	377
CAMINO DE MURUBE A MENDIGUREN	182
CAMINO DE MURUGAIN A ELIZGARAI	182
CAMINO DE OLARTE	49
CAMINO DE OLEAGA	377
CAMINO DE OÑATI	49
CAMINO DE ORENAGA	91
CAMINO DE SAGURDIA	49
CAMINO DE SAGURDIA	265
CAMINO DE SAGURDIABARRI A ITURRITXIPI	266
CAMINO DE SALTURRI A LARRAGAIN	222
CAMINO DE SAN AGUSTIN	49
CAMINO DE SAN ANDRES	307
CAMINO DE SAN ANDRES A BOLIÑATE	307
CAMINO DE SAN ANTOLIN	266
CAMINO DE SAN CRISTOBAL	49
CAMINO DE SAN CRISTOBAL A LOO Y LAS VENERAS	222
CAMINO DE SAN JOSEPE	307
CAMINO DE SAN JURGI	182
CAMINO DE SAN VALERIO	222
CAMINO DE SAN VALERIO A SALTURRI	223
CAMINO DE SANTA AGUEDA	121
CAMINO DE SANTA AGUEDA	182
CAMINO DE SANTA AGUEDA	377
CAMINO DE SANTA AGUEDA A SAN JURGI	183
CAMINO DE SANTA MARINA	49
CAMINO DE SANTA MARINA A LAS VENERAS	422
CAMINO DE TXOZAGORRI	49
CAMINO DE UDALA	223
CAMINO DE UDALA	341
CAMINO DE UDALA A BESAIDE	341
CAMINO DE UDALA A LAS VENERAS	341
CAMINO DE UNTZOBIA	223
CAMINO DE URIBARRI	49
CAMINO DE URIZAR	92
CAMINO DE URRETXU	377
CAMINO DE ZABALAIN	183
CAMINO DE ZALDIBAR	422
CAMINO DE ZALDIBAR A ASUELA	423
CAMINO DE ZALDIBAR A ASUELAGAÑA	423
CAMINO DE ZALDIBAR A LA CONCEPCIÓN	423
CAMINO DE ZALDIBAR A LA FUENTE DE LA CONCEPCIÓN	423
CAMINO DE ZALDIBAR A LA MAGDALENA	423
CAMINO DE ZALDIBAR A ZALDUSPE	423
CAMINO DE ZALDUSPE	50
CAMINO DE ZALDUSPE	423
CAMINO DE ZAPATARIERREKA	307
CAMINO DE ZARAA A LOO	223
CAMINO DE ZERKOSTETA	50
CAMINO DE ZURIANO A MENDIGOEN (MENDIGUREN)	183
CAMINO DEL CAMPO SANTO	50
CAMINO DEL PRADO DE ZALDIBAR A ZALDUSPE	423

CAMINO REAL DE POSTAS	50
CAMINOS DE ETXAZURI AL CAMINO DE ASUELAGAÑA	423
CAMPO SANTO	50
CANTÓN, EL	50
CARRETERA DE ARETXABALETA	50
CASA ANIVERSARIAL	441
CASA BENEFICIAL	121
CASA CAPATAZ	223
CASA CAPELLÁN	183
CASA CONSISTORIAL	51
CASA CURAL	121
CASA CURAL	183
CASA CURAL	341
CASA CURAL	377
CASA CHIQUITA, LA	51
CASA DE BAÑOS	183
CASA DE BENEFICENCIA	51
CASA DE LA TANERÍA	223
CASA DE LOS INGENIEROS	377
CASA DE MÉDICO	183
CASA DE POSTAS	51
CASA DE SALUD	183
CASA DEL ATABALERO	51
CASA DEL MAESTRO	121
CASA DEL MÉDICO	51
CASA DEL MONUMENTO, LA	51
CASA DEL SACRISTÁN	121
CASA DEL SACRISTÁN	183
CASA DEL SACRISTÁN	342
CASA DEL SACRISTÁN	377
CASA DEL VICARIO	51
CASA FÁBRICA DE CURTIDERÍA	223
CASA FÁBRICA DE TANERÍA	223
CASA HIERRO	266
CONCEJO VIEJO	52
CONCEPCIÓN, LA	52
CONSOLACIÓN, LA	52
CÓRDOBA	53
CUADRA, LA	53
DAMASOENA	184
DANTZALEKU	307
DEBA	53
DEBA ERREKA	53
DEBA, RÍO	53
DEHESA	92
DEHESA, LA	122
DENDARISOLO	307
DESKANTSULEKU	342
DETOMENDI	92
DIAGOENA	122
DIAGOENATXA	122
DOLARA	342
DOLARAETXE	122
DOLARAKO TXARA	342
DOLARAKOA	342
DOMINGO DE ERZEKIA	266
DONJUANSOLO	122
EGIAUNDI	266
EGIDAZU	184
EGIDAZUBURU	184

EGILUZ	184
EGILUZE	92
EGIÑEZABAL	184
EGOMENDI	223
EGOMENDI	342
EGOMENDIBARRENA	223
EGOMENDIKO ESKORTAK	223
EGUREN	53
EGURTASO	343
EGUSKITZA	378
EGUZKIKALEA	122
EISKARATE	266
EKUTIO / EKUTIANO	378
EKUTIOARROA	379
EKUTIOBIDE	379
EKUTIOOSTE / EKUTIANOOSTE	379
ELEXABE	92
ELEXABEARROA	92
ELEXALDE	379
ELEXALDEKOA	379
ELEXGARAI	184
ELEXGARAIBURU	185
ELEXKARAI	343
ELEXOSTE	185
ELEXPEZAR	54
ELIZABIDE	122
ELIZAOSTE	379
ELIZONDO	122
ELIZONDO	185
ELIZONDO	343
ELIZOSTE	123
ELKANO	54
ELKANO	266
ELKANO	379
ELKANOITURRI	266
ELORDUI	224
ELORDUISALTURRI	224
ELORRIAGA	92
ELORRIAGA	307
ELORTZAETXABARRIA	224
ELTXUNAZABAETA	224
ELTXUNDIZABAETA	266
ELTXUNDIZABALETABEIA	224
EMALDI	123
EMALDIA	185
EMALDIA	308
EMALDIBURU	123
EMALDIKO ATXA	123
EMALDIKO ITURRI	123
EMALDIKO KOPA	123
EMALDIMUTXA	379
EPELA	266
EPELABIDEGAIN	267
EPELAELTXUNAZABAETA	267
EPELAURSALETO	267
EPELERREKA	224
EPELERREKA	267
EPELERROTA	268
ERATA	379
ERDIGOIA	380

ERDIKO HEGIA	380
ERDIKO KALEA	54
ERDIKO LAUA	380
ERDIKO SAILA	268
ERDIKO SOLOA	343
ERDIKO SOLOA	380
ERDIKO TONTORRA	380
ERDOKA	93
ERENUZKETA	185
ERENUZKETA MAYOR	186
ERENUZKETA MENOR	186
ERENUZKETATXIKI	187
ERGUIN	380
ERGUINGOA	380
ERGUINPE	380
ERGUIÑARRO	380
ERKOTXAUNDI	308
ERLETEGIPOTO	187
ERRARTE	123
ERRARTEKOA	124
ERRARTENA	54
ERRARTENA	124
ERRASTI	54
ERRASTI	93
ERRASTIKOA	93
ERREALOBIA	224
ERREBALA	54
ERREBUELTA	54
ERREGENA	343
ERREGENPAGODOIA	343
ERREGETXO	54
ERREGETXOENA	55
ERREGETXOENBIDEA	343
ERREGETXOENIRALARREA	224
ERREGETXOENTXABOLA	343
ERREGIASAGASTI	224
ERREIZA	423
ERREIZATXIKI	423
ERREKA DE PERO IBANES	308
ERREKAALDE	268
ERREKABALTZ	225
ERREKABARRENETA	93
ERREKABELTZ	268
ERREKABESTEALDEA	225
ERREKALDE	424
ERREKAONDO	225
ERREKARROA	93
ERREKATXO	93
ERREKATXO	225
ERREKATXO	308
ERREKAURKULU	93
ERREKAURKULUETA	93
ERREKEA	268
ERREPIDE	424
ERRIAMUNA	424
ERRIATX	268
ERRIPA	187
ERRIPE	343
ERROMARATXO	268
ERROSTETAKO ATXAK	225

ERROTA	187
ERROTAALDE	187
ERROTAALDE	381
ERROTABARRI	124
ERROTABURU	93
ERROTABURU	187
ERROTABURU	381
ERROTAETXE	187
ERROTAGAIN	225
ERROTAKOA	188
ERROTALDE	124
ERROTATXIKI	381
ERROTATXO	124
ERROTAZAR	188
ERTZILA	188
ERTZILLA	55
ERZITUZAR	225
ESARTE	124
ESARTE MAYOR	125
ESIZARRETA	268
ESKOLAETXEA	94
ESKOLDAI	344
ESKORIATZA	188
ESKORTAZARRAK	225
ESKORTAZARRETA	225
ESKORTETA	344
ESKORTETAKO ATXA	344
ESPARRUA	188
ESPARRUZAR	225
ESPURU	344
ESTARTAKOA	125
ESTRADA	125
ESTRADA	308
ESTRADA, LA	268
ESTRADA DE LA CONCEPCION A ZALDIBAR	55
ESTRADA DE ZALDIBAR	55
ESTRADA DEL PRADO DE ZALDIBAR	55
ESTRADAGAÑA	268
ESTRADAKALDE	308
ESTRADAKO BURUA	308
ESTRADAKOA	308
ESTRADAS, LAS	55
ESTRADAS A BEDOÑA Y BOLIÑATE, LAS DOS	308
ESTRADETA	55
ETXABARRI	94
ETXABARRIGARAI	94
ETXABARRIKO TXABOLA	125
ETXABURU	269
ETXABURU	309
ETXABURU	381
ETXAGARAI	189
ETXAGIBEL	125
ETXAGIBEL	344
ETXAGIBELGARAIKOA	344
ETXALDEBARRI	225
ETXALUZE	309
ETXALUZEALDEA	310
ETXALUZEPEA	310
ETXAONDO	189
ETXAOSTE	344

ETXAURRA	381
ETXAZURI	424
ETXAZURIBIDE	424
ETXEURRE	125
ETXEURRE	189
ETXEURRE	226
ETXEURRE	269
ETXEURRE	310
ETXEURREA	125
ETXEURREAK	381
ETXEURRETA	125
ETXEAZPI	55
ETXEAZPI	310
ETXEAZPI	344
ETXEAZPI	381
ETXEAZPIA	126
ETXEAZPIA	189
ETXEAZPIA	226
ETXEAZPIA	269
ETXEAZPIA	310
ETXEAZPIA	344
ETXEAZPIA	381
ETXEAZPIA	424
ETXEBARRI	126
ETXEBARRI	189
ETXEBARRI	226
ETXEBARRI	344
ETXEBARRIALDEA	126
ETXEBARRIESTRADA	226
ETXEBARRIKOA	126
ETXEBARRISOLO	310
ETXEBURU	126
ETXEBURU	269
ETXEBURU	381
ETXEBURUAK	381
ETXEBURUALDEA	226
ETXEBURUONDO	189
ETXEBURUONDOA	310
ETXEERRE	126
ETXEERRE	189
ETXEGAIN	226
ETXEGARAI	189
ETXEGOIKO	381
ETXEINGURUA	269
ETXEONDO	55
ETXEONDO	126
ETXEONDO	189
ETXEONDO	227
ETXEONDO	269
ETXEONDO	310
ETXEONDO	345
ETXEONDO	382
ETXEONDO	425
ETXEONDOA	127
ETXEONDOA	189
ETXEONDOA	227
ETXEONDOA	269
ETXEONDOA	382
ETXEONDOAK	227
ETXEONDOBASO	269

ETXEONDOKO ITURRI	382
ETXEONDOOLATXO	269
ETXEONDOSOLOA	127
ETXEONDOSOLOA	382
ETXEOSTE	56
ETXEOSTE	127
ETXEOSTE	269
ETXEOSTEA	127
ETXEOSTEA	190
ETXEOSTEA	227
ETXEOSTEA	310
ETXEOSTEA	382
ETXEOSTEKO SARATSAGA ALDEKOA	345
ETXEOSTEKO SOLO	345
ETXEOSTEKO SOLOA	127
ETXEPEIA	190
ETXEPEIA	345
ETXERRE	190
ETXERRI	190
ETXESANBURU	345
ETXETXIKI	227
ETXETXO	56
ETXETXO	190
ETXETXO	227
ETXEZAR	345
ETXEZARRETA	269
ETXEZARRETABASOAK	270
ETXEZARRETAKO PUNTA	270
ETXEZURIALDEA	425
EUSTAKIOENA	190
FÁBRICA DE CURTIDOS	227
FÁBRICA DE TANERÍA	227
FERIALEKUA	56
FERRERIAS	56
FRAILLEBASOPOTO	270
FRALLOSTETA	345
FRALLOSTETAGAÑA	345
FUENTE DE LA CONCEPCIÓN, LA	56
FUENTE DE LA SALUD, LA	190
FUENTE DEL CURA, LA	190
GALARRAGA	227
GALARRAGABIDE	228
GALARRAGAESTRADA	228
GALARRAGAETXEBARRI	228
GALARRAGAKO HARROBIA	228
GALARRAGAKO KOBIA	228
GALARTZA	57
GALAUNDI	127
GALDOSERREKA	441
GALTZADABURUAK	270
GALTZADAERREKA	270
GALTZADAGAÑA	270
GALTZADAPEIA	270
GARAGARTZA	127
GARAGORRI	94
GARAICO TXARA	128
GARAIKOA	94
GARAIKOA	345
GARAIKOA MAYOR	346
GARAIKOA MENOR	346

GARAIKOA PRIMERO	346
GARAIKOA SEGUNDO	346
GARAIKOAUNDIA	346
GARAIKOTXIKI	346
GARAITXIKI	346
GARAMENDI	441
GARATE	128
GARATENA	190
GARIBAIOLALDE	57
GARRASTEGI	382
GARRATZ	271
GARRATZEKOA	271
GARRATZESTRADA	271
GARRAZBURU	271
GARRAZTALDE	271
GARRAZTALDEBURU	271
GARRO	128
GARROENA	128
GARTZIAASTEISAGASTIA	272
GASTANAUNDI	272
GASTANETXEBURU	272
GASTAÑABASOAUNDI	272
GASTAÑABASOETXE	272
GASTAÑABERRI	129
GASTAÑADOIA	272
GASTAÑADOIAK	311
GASTAÑADUIERDIKOA	346
GASTAÑAGAZABAL	311
GASTAÑAKULO	347
GASTAÑAPOTO	129
GASTAÑAZAR	311
GASTAÑETXE	272
GASTARRIZULO	228
GAUTXORI	382
GAZEAGA	128
GAZEAGAALDE	128
GAZEAGABURU	129
GAZEAGAKO ATXA	129
GAZEAGAKO ERREKA	129
GAZEAGAKO TXABOLONDOA	347
GAZEAGAKOA	129
GAZTELUONDO	57
GELDITXO	129
GERRA	57
GERRAENEA	58
GESALIBAR	190
GEZURAETA	130
GINEA	130
GOIKO BASO	228
GOIKO BASO	347
GOIKO BIDEA	272
GOIKO BIDEA	347
GOIKO ETXETXOA	272
GOIKO GAZTAINA	382
GOIKO GAZTAINADUIA	383
GOIKO LANDA	130
GOIKO MANDOAIN	383
GOIKO OBALU	58
GOIKO ORTU	191
GOIKO SAGASTI	347

GOIKO SOLO	94
GOIKO SOLO	130
GOIKO SOLO	272
GOIKO SOLO	347
GOIKO SOLOA	130
GOIKO SOLOA	347
GOIKO SOLOA	383
GOIKO SOLOPOTO	228
GOIKO TXABOLA	311
GOIKO ZELAIA	383
GOIKOERROTA	130
GOIKOETXE	58
GOIRU	383
GOIRU PRIMERO	383
GOIRU SEGUNDO	383
GOIRUAZPIKOA	383
GOIRUBIDE	384
GOIRUESPARRUA	384
GOIRUGAIN	384
GOIRUGAÑEKOA	384
GOMENDARATZA	441
GOMISTIO / GOMISTIANO	384
GOMISTIOBIDE	384
GONGETAKO ESKORTAK	347
GONGETAKO PAGODOIA	347
GORONSARRI	347
GOROSARTE	441
GOROSTEGI	442
GOROSTITZA	384
GOROSTITZASOLOA	385
GORRIKOA	385
GORRIKOALDE	385
GOSAMENDI	425
GRANDELUBERRI	385
GRANDENA	385
GURAIA	311
HERMOXO	425
HERMOXOREN TXABOLA(K)	425
HIDALGOBASOAK	272
HIDALGOPOTO	273
HIPOLITOENA	130
HORNO DE SANSON	58
HOSPICIO	58
HOSPITAL, EL	58
HOSPITAL DE PEREGRINOS, EL	59
HOSPITAL NUEVO, EL	59
HOSPITAL VIEJO, EL	59
HOSPITALSORO	425
IARTUKO LAUA	191
IBAIALDE	311
IBAIONDO	273
IBAIONDO	385
IBAIONDO	425
IBAIZABAL	130
IBAIZABAL	191
IBAIZABAL	386
IBARLUZE	131
IBARRA	94
IBARRETA	386
IBARRETA DE ABAJO	386

IBARRETA DE ARRIBA	387
IBARRETA MAYOR	387
IBARRETAALDE	387
IBARRETAARTZUBI	387
IBARRETAAZPI	387
IBARRETAAZPIKOA	387
IBARRETABIDE	131
IBARRETAGAIN	388
IBARRETAGAÑEKOA	388
IBARRETAZUBI	388
IBARZABAleta	273
IBATAO	191
IBIETA	131
IBIETA	192
IBINARRIKORTA	273
IDIAKURRIZATEZKEANZELAIA	228
IDULATS	131
IGERIBAR	192
IGERIBARBARRI	192
IKUSTEDER	59
ILLARRAGORRI	94
ILLARRITXOTA	273
IMENDI	192
INDIANO	59
INDIANOKOA	59
INTXAULEZABAleta	229
INTXAURRONDO	59
INTXAURTXUETA	193
INTXAUSTEGI	311
INTXAUSTI	311
INTXAUSTIITURRIA	311
INTXUNDUIZABAL	273
IÑARRAGORRI	273
IÑUSTEGI	348
IPARRAGIRRE	425
IRABANZABAleta	311
IRADISOLA	60
IRAEBAN	311
IRAEBANZABAL	311
IRALEKUTXIKI	311
IRAMAIN	60
IRAMENDI	311
IRANZABAleta	94
IRAURKI	131
IRAZABALANDEA	442
IRAZABALMENDI	311
IREBAN	131
IREBAN	348
IRIGOIEN	229
IRUBIDE	274
IRUMUGARRIETA	132
ISASBARREN	132
ISASI	274
ISASI	348
ISASIA	388
ISASIALDE	274
ISASIARROA	274
ISASIAZPI	389
ISASIAZPIKOA	389
ISASIBEGI	274

ISASIBURU	389
ISASIGAIN	132
ISASIGAIN DE ABAJO	389
ISASIGAINAZPI	389
ISASIGAINAZPIKOA	389
ISASIGAINGAÑEKOA	133
ISASIGAÑA	389
ISASIGAÑA DE ARRIBA	133
ISASIGOIKOA	133
ISASPARREN	348
ISASPIRIBILA	133
ISASPURRALDE	133
ISATSEKO ZABALA	95
ISAZELAIA	313
ISIDROENA	390
ISISTU	134
ISTEGI	134
ISTEGIKALEA	134
ISTINGAERREKA	274
ISTIZABAL	134
ITTURRITXIPI	229
ITTURRITXIPI	274
ITTURRITXIPIKO GAINA	275
ITTURRITXOPOTOA	275
ITURBURU	193
ITURBURU	313
ITURBURU	348
ITURBURU	426
ITURMENDI	442
ITURRALDE	134
ITURRARTE	390
ITURRI	60
ITURRIA	348
ITURRIAGA	95
ITURRIALDEA	229
ITURRIBALTZ	193
ITURRIBARRI	390
ITURRIBIDE	135
ITURRIBIDE PRIMERO	135
ITURRIBIDE SEGUNDO	135
ITURRIBURU	442
ITURRIGANA	442
ITURRIGORRI	135
ITURRIGORRI	193
ITURRIGORRI	390
ITURRIKO SOLOA	348
ITURRIKOA	60
ITURRIONDO	390
ITURRIOTZ	60
ITURRIOTZ, SANTA CRUZ DE	61
ITURRIOZBURU, SANTA CRUZ DE	62
ITURRIOZKALE	62
ITURRIPE	390
ITURRIPOTO	275
ITURRISOLO	193
ITURRITXO	193
ITURRITZA	348
ITURRIZAR	62
ITURRONDOA	275
ITXASOA	275

ITXASOGAÑA	275
ITXASONDO	275
ITXASONDOALDE	275
ITXASONDOKO ESTRADA	275
IZURIETA	313
IZURIETABIDE	313
IZURRATEGI	348
JANDONIANE	135
JARDIN	313
JARDINTXO	313
JAUNPEROBIA	229
JAUREGI	62
JAUREGI	135
JAUREGI	193
JAUREGI ARRIBA	135
JAUREGI PRIMERO	193
JAUREGI SEGUNDO	194
JAUREGI VIEJO	194
JAUREGIARBIONDO	194
JAUREGIBARRI	135
JAUREGIBARRIA	194
JAUREGIBARRIA DE ABAJO	136
JAUREGIBARRIA DE ARRIBA	136
JAUREGIBARRIA MAYOR	136
JAUREGIBARRIA MENOR	136
JAUREGIBARRIAAUNDI	136
JAUREGIBARRIAAZPIKOA	137
JAUREGIBARRIAGOIKOA	137
JAUREGIBARRIKOA	137
JAUREGIBARRIKOA	194
JAUREGIBARRISOLO	137
JAUREGIBARRITXIKI	137
JAUREGIKO ARESTOIA	137
JAUREGIKOA	194
JAUREGISOLO	137
JAUREGITXIKI	194
JAUREGITXIKI	313
JAUREGIZAR	137
JAUREGIZAR	194
JENARO	390
JENAROENA	390
JENTILOLA	195
JERONIMOENA	137
JOSKIÑENA	195
JUAN DE BAÑOS	195
JUANIKOZELAI	426
JUANZURI	390
JULDAINENA	62
KABUENA	348
KABUENTXABOLABURUA	349
KALEALDEA	390
KALTZADAPEIA	426
KALLAMENDI	390
KALLAMENDIBIDE	391
KAMINOAZPI	195
KAMINOAZPI	230
KAMINOAZPI	426
KAMINOAZPIA	230
KAMINONDO	230
KAMINONDOA	313

KAMINOZARRA	195
KAMINPEA	195
KAMIÑOAZPI	314
KAMIÑOAIN	314
KAMIÑONDO	276
KAMIÑONDO	391
KAMIÑOPEIA	391
KANALITURRI	230
KANPANBASO	230
KANPANZAR	230
KANPANZARBASO	231
KANPANZARBIDE	138
KANPANZARKO HARROBIA	231
KANPANZARRAGA	231
KANPANZARRONDO	231
KANPOROBIA	231
KANTERAONDOA	314
KANTERAZARBASOAK	276
KANTERAZARRETA	276
KANUETA	95
KAPARRAMENDI	349
KAPARRAMENDIKO LURGORRIONDOA	349
KARABIPOTOA	391
KARAPAILOA	138
KARMENENA	138
KAROTEGIONDO	426
KARRASKAGAIN	231
KARRASKAIN	138
KARRASKAINALDE	139
KARRASKAINBIDE	139
KARRASKAINGO ERREKA	139
KARRASKAINGO KURTZEA	139
KARRETERAAZPI	426
KARTZELAKOA	139
KASKONATEGI	276
KASKONATEGI DE ABAJO	276
KASKONATEGI DE ARRIBA	277
KASKONATEGI MENOR	277
KASKONATEGI NUEVO	277
KASKONATEGI PRIMERO	277
KASKONATEGI SEGUNDO	277
KASKONATEGI VIEJO	277
KASKONATEGIAUNDI	277
KASKONATEGIETXEBARRI	277
KASKONATEGITXIKI	277
KATAIDE	277
KATAIDEALDEKO SOLOA	278
KATAIDEBARRENA	278
KATAIDEESTRADA	278
KATAIDEETXE	278
KATALATZAERREKEA	95
KENDULAR	349
KEREXAZU	62
KERIZABE	95
KERIZATXUETA	195
KINDADUIA	314
KINTALERREKA	231
KINTALITURRI	231
KISKITXA	426
KISKITXARAK	426

KOBAGAÑETA	349
KOBAGORRI	232
KOBAONDO	232
KOBATE	139
KOBATEBIDE	140
KOBATEKO ERREKA	140
KOBATXIKI	140
KOBATXUETA	349
KOBAUNDI	140
KOBAUNDI	349
KOBAUNDIKO ZUBIA	140
KOBAUNDIKOIKAZTEGIZULOETA	349
KOBAURRETA	349
KOLETO	62
KOLETO	391
KONDEENA	62
KONDEKO ZUBIA	62
KONDETXOA	426
KONKON	63
KONKON	391
KONKONENA	63
KONKONENA	392
KONTZEJUZARRA	63
KONTZEZIÑO	63
KONTZEZIÑOESTRADA	426
KONTZEZIÑOKO ITURRIA	63
KORDILLERAKO PUNTA	278
KORDILLERA	278
KOROSTARTE	314
KOROSTEGIBASO	95
KORREO	140
KORREOENA	141
KORREOKOA	141
KORREOREN LISUETAKO TXABOLA	141
KORTAPARTE	95
KORTAPOTO	278
KORTATXO	195
KORTAZAR	63
KORTAZAR	141
KORTAZAR	350
KORTAZAR MAYOR	63
KORTAZAR MENOR	64
KORUA	95
KORUA GAINA	96
KOSTAI	392
KOSTOBAL	232
KOSTOBALARRA	232
KOSTOBALBIDE	232
KOSTOBALPEA	232
KRISTINITURRI	314
KRISTINITURRIBIDE	392
KRISTO	314
KRUZEKOA	64
KUARTELA	141
KULO	350
KULOGASTAÑA	350
KULOGASTAÑADI	392
KURKUXE	350
KURTZEBARRI	350
KURTZEBARRIKO ARROA	350

KURTZEBIDE	96
KURTZETA	392
KURTZETAKO GAINA	392
KURTZETXIKI	314
KURTZEZARREKO PUNTA	350
LAARRA	426
LABASUR	350
LABEKO BASO	314
LABETXE	232
LAGAIS	64
LAGUARDIA	442
LAINTXO	392
LAKAINGAIN	350
LAKAINGANGO POZUA	350
LAKARRAIN	141
LAMINEN EZKARATZA	142
LAMINEN ZELAIA	142
LANBARRI	142
LANBARRI	350
LANBARRIBURU	142
LANBARRIKO	351
LANBARRIKO ASKA	351
LANBARRIKO KOKA	351
LANDABURU	351
LANDADUIA	314
LANDAETXEONDO	392
LANDARETA	232
LANDARETA	392
LANDATXO	195
LANDAZAR	195
LANDAZARRA	351
LANSARRI	142
LARRABARRENA	315
LARRABIRIBIL	195
LARRABURUETA	351
LARRAGAIN	233
LARRAGAIN	315
LARRAGAIN	351
LARRAGAIN	392
LARRAGAINBURUA	233
LARRAGAINGO ATXAK	351
LARRAGAINGO LAUA	351
LARRAGAINGO LAUPEIA	351
LARRAGERIA	142
LARRAMENDIETA	351
LARRAMUTUR	315
LARRASUR	351
LARRATXU	393
LARRAZABAL	142
LARRAZARBIDE	352
LARREA	64
LARREA	352
LARREA	393
LARREA	426
LARREA	442
LARRINETXE	352
LARRINITURRI	233
LARRINPE	278
LASARTESOLOA	315
LASIBIETA	142

LASPAIN	352
LASPIÑAO	352
LASTAOBIA	233
LAZARO	143
LAZAROENA	143
LAZAROKOA	143
LAZURIETA	143
LEETE	143
LEETEETXEBARRI	144
LEETEKO ARROA	352
LEETELARRA	144
LEETESOLOA	144
LEGARGAIN	427
LEGARRA	427
LEGARRAAZPIKOA	428
LEGARRAERROTA	428
LEGARRAETXE	428
LEGARRAGAÑEKOA	428
LEGARREBASO	315
LEIBA	315
LEIBAR	144
LEJARATZU	144
LEJARATZUBESAIDE	145
LEJARATZUBIDE	145
LEJARATZUBURU	145
LEORPETA	278
LEORRAGA	352
LEORRAGA MAYOR	353
LEORRAGA MENOR	353
LEORRENA	64
LEPOTAZAGA	145
LESATZAKO ARROA	353
LEUNDIA	279
LEXARDI	353
LEXARDUIA	145
LEZAO	233
LEZAZULOA	145
LEZEA	145
LEZEA	233
LEZEMENDI	145
LEZETXIKI	145
LEZETXO	146
LIKIÑANO	146
LIKIÑANO PRIMERO	146
LIKIÑANO SEGUNDO	146
LIKIÑANOKOA	146
LINAPOZU	233
LIÑUERREKEA	146
LIRIOKOA	64
LISUETA	146
LISUETAALDEA	196
LISUETABIDE	147
LISUETAKO KOBIA	147
LIZARMINTEGI	147
LIZARMINTEGIETA	147
LIZARRALDE	196
LOITI	64
LOO	428
LOOBIDEKURTZE	279
LOOETXEBARRI	233

LOOKO ESKORTAK	234
LOOKO TONTORRA	429
LOPESANTXESOBIA	234
LORAMENDI	96
LORATOKI	196
LUBANZARRETA	270
LUBARRIA	270
LUBARRIA	353
LUBARRIA	393
LUBARRIETA	196
LUBARRITXIKI	315
LUBARRITXO	353
LUBERGI	147
LUBERRI	96
LUBERRI	196
LUBERRIETA	353
LUISENA	147
LUKAR	196
LUKO	64
LUKOENA	65
LURBARRI	353
LURBARRIA	393
LURGORRI	270
LURGORRI	353
LURGORRIKO ATXAK	234
LURGORRIKO GAINAK	234
LURGORRIKO MEATZEAK	353
MADALENA	65
MADALENA	270
MADALENAGASTAÑA	429
MADALENAKO SOLOA	66
MADALENAKO ZUBIA	66
MADALENAOSTE	66
MADALENASAGASTI	270
MADARIAGA	147
MADARIAGABIDE	148
MADARIAGAERREKETA	148
MADARIAGAKO ARROBARRENA	148
MADARIAGAKO BIDEKURTZEA	148
MAGALBE	96
MAGALBEALDE	315
MAISASI	148
MAISTRUENA	148
MAISUENA	149
MAITENA	393
MAIXOR	66
MAKATZ	429
MAKATZBIDE	429
MAKATZENA	429
MALOGEN	442
MALOGENGO ERREKA	442
MALLUKITEGIKO POTOA	196
MAÑERI	196
MANDALARRAIN	149
MANDOAIN	315
MANDOAIN	393
MANDOAINGAÑA	394
MANDOAINGO TONTORRA	394
MANDOAINOSTE	394
MANDOAINARROA	394

MANDOAÑEKO ARROA	315
MANDOASKA	96
MANDOBIDE	429
MANGENA	149
MANGENATXIKI	149
MANKULE	354
MANKULEBARRENA	354
MANKULEERDIKO	354
MANUMARRUKO	315
MARDOENA	149
MARDOENGASTAÑADOIA	150
MARIANOENA	150
MARIAUNDIENA	150
MARIÑASOLO	196
MARKINAGASTAÑADUI	270
MARKIÑA	394
MARKO	66
MARKOALDE	66
MARKOETXEBARRI	66
MARKONDO	66
MARKUBE	354
MARKULETE	394
MARRAGERO	150
MARRAGEROKOA	150
MARRAGEROKOA SEGUNDO	150
MARTINBASO	279
MARTINGASTE	315
MARTO	150
MARTOKOA	150
MARTORENA	151
MARTOSAGASTI	443
MARTXALETADUISAGASTI	279
MATRUEN LUBARRIA	430
MATXAGINKALE	151
MAXUA	280
MAXUENA	280
MEATZAGA	234
MEATZAGAKO GAZTAINEGIA	235
MEATZERREKA	235
MEDIKUTXAREA	280
MELENASOLAR	67
MELTXORBASO	316
MENDIA	395
MENDIA DE ABAJO	395
MENDIALDAZBARRENA	395
MENDIAREN BASOAK	430
MENDIAREN TXARA	430
MENDIAZPI	395
MENDIAZPIKOA	395
MENDIBARREN	396
MENDIBITZU	96
MENDIETXEBARRI	396
MENDIETXEOSTE	396
MENDIGAIN	396
MENDIGAÑEKOIA	397
MENDIGUREN	197
MENDIGUREN MAYOR	197
MENDIGUREN MENOR	197
MENDIGUREN PRIMERO	197
MENDIGUREN SEGUNDO	197

MENDIGURENAUNDI	197
MENDIGURENTXIKI	197
MENDIKO IRALARREA	235
MENDIKOA	397
MENDIKOA DE ABAJO	397
MENDIKOA DE ARRIBA	397
MENDIKUTEREN BASOA	280
MENDITXO	151
MENTU	430
MENTUBASO	397
MENTUENA	430
MERKADERZELAI	280
METALITURRI	280
METALITURRI	316
METALITURRI	397
METALITURRI	430
METASOLO	198
MIKELETETXEA	198
MINTEGI	430
MINTEGIA	280
MINTEGIA	354
MINTEGIETA	235
MINTEGIONDO	235
MINTEGIONDO	354
MIÑA	235
MIÑARROA	280
MIÑASOLO	151
MIQUELETES	198
MIRABALLES	316
MIRABALLES	397
MIRABALLESBURUA	316
MIRABALLESKO PUNTA	397
MIRAFLORES	235
MIRAFLORESKO PAGOBAKARRA	236
MIRUETA	151
MIRUETAGAIN	151
MISPILLONDO	198
MITARTE	67
MITETALDE	280
MITXELSAKON	354
MOJATEGI	280
MOJATEGI DE ABAJO	281
MOJATEGI DE ARRIBA	281
MOJATEGIESTRADA	281
MOJATEGIETXEBARRI	281
MOJATEGIKO ITURRIA	281
MOLINO DE ARRIBA, EL	151
MONDRAGOETXARA	281
MONDRAGÓN / MONDRAGOE	67
MONJASOLOA	354
MONTERRON	67
MONTXON	68
MONTZON	236
MONTZONGO KOBIA	236
MONTZONGOIA	236
MUGAIBE	68
MUGARRIETA	198
MUGARRIETA	316
MUGARRIETA	398
MUKIETA	97

MUNAITURRI	152
MUNAPETA	198
MUNAPETAKO ERREKA	198
MUNAR	68
MURALLA, LA	69
MURALLAKOA	69
MURATEGI	354
MURGIATEGI	354
MURRI	152
MURRI	430
MURRIENA	152
MURRIENA	431
MURU	199
MURU, SANTA CRUZ DE	199
MURUA	398
MURUBE	398
MURUBIDE	316
MURUGAIN	199
MURUGAIN	398
MURUONDO	200
MURURAKO BIDEA	398
MUSAKOLA	281
MUSKIATEGI	355
MUSUTEGI	355
MUTUSEANA	69
MUTXIATEGI	317
MUZIBAR	69
MUZIBAR	152
MUZIBAR	316
MUZIBAR DE ABAJO	317
MUZIBAR DE ARRIBA	317
MUZIBARAZPIKOA	317
MUZIBARGAÑEKOA	318
MUZIBARGARAI	318
MUZIBARGOIKOA	318
MUZIBARKOA	152
MUZIBARPOTO	318
MUZIBARRENA	152
MUZIBARSAKONA	318
NAPARRENA	398
NEBERA	355
NEBERAONDOA	318
NEBERAPEIA	318
NUESTRA SEÑORA DE AREATZA	398
NUESTRA SEÑORA DE IBARRETA	398
NUESTRA SEÑORA DE LA BLANCA	318
NUESTRA SEÑORA DE LA BLANCA	97
NUESTRA SEÑORA DE LA CONSOLACIÓN	237
NUESTRA SEÑORA DE LA ESPERANZA	399
NUESTRA SEÑORA DE LA MISERICORDIA	69
NUESTRA SEÑORA DE LA SOLEDAD	237
NUESTRA SEÑORA DE LAS NIEVES (ZURIA)	443
NUESTRA SEÑORA DE URIBARRI	399
NUESTRA SEÑORA Y SAN ANTONIO ABAD DE IBARRETA	399
NUEVO PORTAZGO	200
OBASPIA	200
OBENERREKA	282
OBENERREKA	431
OBIAGABIDE	355
ODIETA	355

ODIETAONDO	355
OGENKO IBAIA	282
OGISAGA	356
OGISAGAKO POTOA	356
OGISAGAKO TXABOLA	356
OIANEDER	431
OJARAKOBURU	443
OKARIZ	70
OKENDO	70
OKENDOKO ETXEA	70
OKENDOKOA	70
OKENDOSOLO	200
OLABE	200
OLABEALDE	200
OLABEONDO	200
OLABESAGASTI	282
OLABIDE	443
OLAENA	70
OLAETXE	283
OLAKALE	71
OLAKO ETXE	283
OLAKOA	71
OLAKOETXEBARRI	283
OLAKORTA	152
OLAKORTA	356
OLAKORTAAZPI	152
OLAKORTAKO ERREKATXOA	153
OLAKORTAKO ERREKATXOA	356
OLALARRETAGAÑETA	356
OLALDE	71
OLANDIO / OLANDIANO	152
OLANDIO / OLANDIANO	319
OLANDIOONDO	153
OLANDIOPE / OLANDIANOPEIA	319
OLANO	97
OLAOSTE	71
OLAOSTE	200
OLARAN	400
OLARAN MAYOR	400
OLARAN MENOR	400
OLARANAUNDI	400
OLARANBIDE	400
OLARANSOLO	401
OLARANTXIKI	401
OLARANZAR	401
OLARIAGA	71
OLARTE	72
OLARTEKALE	72
OLATXO	283
OLATXO SEGUNDO	283
OLATXONDO	283
OLATZA	153
OLAZAR	153
OLAZARRA	284
OLEAGA	401
OLEAGA MAYOR	402
OLEAGA MENOR	402
OLEAGAALDEA	402
OLEAGABIDE	402
OLEAGAETXE	402

OLEAGAETXETXIKI	402
OLEAGAKO ARROA	402
OLEAGATXIKI	402
OLEAGATXIKIPOTO	403
OLETE	443
OLETENA	201
OLITURRI	201
ONDARBAKO KOBIA	356
ONESITURRI	356
OÑATIARREN BASOA	153
OÑATISAGASTI	284
ORBE	237
ORIKAI	356
ORIKAIKO KOBIA	357
ORMETAKO GAINA	357
ORO	72
OROBASO	319
OROBIDE	97
OROERREKA	319
OROSANTAMARIA	72
ORTONDO	97
ORTUESTRADA	73
ORTUETA	431
ORTUKOA	153
ORTUONDO	357
ORTUOSTE	357
ORTUOSTE	432
ORTUTXO	201
ORTUTXO	357
ORTUZAR	153
OSINAGA	73
OSINAGA	97
OSINETA	319
OSINONDO	201
OSIÑAGA	284
OSIÑAGA	432
OSIÑAGA MAYOR	432
OSIÑAGAALDEA	432
OSIÑAGAAZPIKOA	432
OSIÑAGAGAÑEKOIA	432
OSIÑAGAGASTAÑA	433
OSIÑAGAKO MALATUA	433
OSIÑAGAKO TONTORRA	284
OSIÑALDE	284
OSIÑETA	201
OSTEKOETXEA	73
OTAERRE	284
OTAERRETA	403
OTAIZU	153
OTALORA	73
OTALORA	320
OTAMENDI	320
OTAOLA	433
OTARRETA	154
OTEGI	357
OTERRETA	284
OTXARKOAGA	154
OTXIAGA	320
OTXIAGA	433
OTXIAGAITURRI	320

OTXOA	154
OTXOANA	154
OZAETA	357
PADILLA	73
PAGADOREKOA	74
PAGOBAKARRA	320
PAGOETA	358
PAGOLA	97
PAGOTXUETA	358
PALACIO, EL	74
PALAZIO	358
PAPARBALTZENA	74
PARADOR	74
PARRAIA	201
PARRAIABARRENA	201
PARRAIABIDE	201
PARTILEKU	285
PATXIZARRENA	154
PENAIA	358
PENAIABURUKO ATXA	358
PENDIZALAI	74
PEPE ANTÓN	403
PEPEANTONGASTAÑADUI	403
PEPEENA	154
PEPEKOA	154
PERIKIN ABAJO	154
PERIKIN ARRIBA	155
PERIKINBEKOA	155
PERIKINGOIKOA	155
PERIKIÑENA	155
PERIKO	155
PERIKOENA	155
PESCADERIA, LA	74
PIÑUETA	403
PIÑUETATONTORRA	403
PIPERORTU	320
PISAOBIA	237
PLAZAKOA	156
PLAZAONDO	156
PLAZENA	156
POPILLO	320
POPILLOREN BASOPUNTA	285
PORTAL DE ABAJO, EL	74
PORTAL DE BELEN, EL	74
PORTAL DEL JUEGO DE PELOTA, EL	75
PORTALÓN, EL / PORTALA / PORTALOIA	75
PORTALEKOA	156
PORTALENA	156
PORTALESOLO	156
PORTAZGO	202
PORTAZGO	320
POSADA	75
POSARTAGAÑA	403
POTOSOLO	237
POTOSOLO	403
POTOTXO	156
POTOTXO	202
POTOTXO	358
POTXALAJOSOLO	75
POZUONDO	157

POZUTXUETA	359
PRESABURUA	237
PRESAGAIÑA	321
PRESAONDO	157
PRESAONDO	434
PRESONDO	403
RESUSTA	75
RICO SAN ASCENSIO, EL	359
ROMERO	157
ROMEROKOA	157
ROMEROKOA PRIMERO	157
ROMEROKOA SEGUNDO	157
ROSARIO, EL	434
ROSARIOSOLO	321
SAGARGARAI	359
SAGARRARTEA	285
SAGASTADUIA	403
SAGASTAKO ARRO	285
SAGASTIA	202
SAGASTIA	359
SAGASTIBARRENA	359
SAGASTIBARRI	359
SAGASTIBIZKAR	202
SAGASTIETXE	285
SAGASTIKO ITURRI	404
SAGASTISOLO	202
SAGASTITXIKI	359
SAGASTITXO (SAATXO)	202
SAGASTIZAR	203
SAGURDIA	285
SAGURDIA MAYOR	286
SAGURDIA NUEVO	286
SAGURDIA VIEJO	286
SAGURDIAALDEKO	286
SAGURDIABARRI	286
SAGURDIAETXABARRIA	287
SAGURDIALDE	287
SAGURDIAPEIA	287
SAGURDIAZARBIDE	287
SAGURDIAZARRA	287
SAGURDIAZPIA	287
SAIZULOPE	359
SAKONA	359
SAKONARROTXIKI	237
SAKONAUNDI	288
SAKONERREKA	288
SAKRISTANSOLO	404
SAKRISTAUBASO	237
SAKRISTAUBASO	404
SAKRISTAUENA	203
SAKRISTAUENA	360
SAKRISTAUETXEA	97
SAKRISTAUETXEA	203
SAKRISTAUOKO	97
SAKRISTAUOKO	157
SAKRISTAUOKO	360
SAKRISTAUSORO	360
SALBATIERRASAGASTI	288
SALCEDO	75
SALINAS	76

SALTURRI	237
SALTURRI MAYOR	238
SALTURRIETXEBARRI	238
SALTURRIKO ITURRIA	238
SALTURRITXIKI	238
SAN AGUSTIN	76
SAN AGUSTIN	238
SAN AGUSTINGO KOMENTUA	77
SAN AGUSTINGO OKINDEGIA	77
SAN ANDRES	321
SAN ANDRESKO ESPARRUA	321
SAN ANTOLIN	288
SAN ANTOLIN, DEHESA DE	289
SAN ANTON	77
SAN ANTONINO	289
SAN ANTONIO	77
SAN ANTONIO	289
SAN ANTONIO	321
SAN ANTONIO (DE IBARRETA)	404
SAN ANTONIOKO BASOPEIA	443
SAN ASENTZIO	360
SAN BALERIO	77
SAN BALERIO	239
SAN BARTOLOME DE URIBARRI	404
SAN BIZENTE	157
SAN BIZENTEN KORREOREN TXABOLA	158
SAN ESTEBAN DE UDALA	360
SAN FRANTZISKO	77
SAN ISIDRO	289
SAN JOAN BAUTISTA	78
SAN JORGE (DE AMATIANO)	203
SAN JOSEPE	321
SAN JUAN	78
SAN JURGI	203
SAN JURGI DE ABAJO	204
SAN JURGI DE ARRIBA	204
SAN KRISTOBAL	239
SAN LAZARO	78
SAN LORENTZO	158
SAN MARTIN OBISPO	404
SAN MIGEL	158
SAN MIGUEL DE GARAGARTZA	158
SAN PAULO	158
SAN PEDRO	159
SAN PEDRO DE IARTU	289
SAN PEDRO DE LOO	434
SAN PRUDENTZIO	289
SAN VICENTE	79
SANANDRESALDEA	322
SANANDRESBIDE	322
SANANDRESBURU	322
SANANDRESOLOA	322
SANANDRESONDO	322
SANANTOLINBURU	434
SANANTOLINISASIALDE	290
SANANTONIOBURU	323
SANANTONIOBURU	434
SANBALERIOALDEKO GAZTAINEGIA	240
SANBALERIOSOLO	240
SANBIZENTEOSTE	159

SANJOSEPELARRA	323
SANJOSEPELARRAGAIN	323
SANJURGIAZPIKOA	204
SANJURGIETXEBARRI	204
SANJURGIETXEBARRIALDEA	204
SANJURGIGAÑEKOA	204
SANJURGIONDO	205
SANLLESTOTE	159
SANSON	159
SANTA AGEDA	205
SANTA AGEDAKO ERROTA	205
SANTA AGUEDA DE GESALIBAR	205
SANTA ANA	404
SANTA ANAKO ARRO	405
SANTA ANAKO IRALARREA	240
SANTA ASCENSIÓN DE NUESTRO SEÑOR, LA	360
SANTA BARBARA	79
SANTA CRUZ DE ITURRIAGA	98
SANTA CRUZ DE OLANDIANO	323
SANTA KATALINA	206
SANTA KRUZ	79
SANTA KRUZ	206
SANTA MARIA	80
SANTA MARIA DE AROKA	159
SANTA MARIA DE LEGARRA	434
SANTA MARIA DE URIBARRI	405
SANTA MARIA MADALENA (DE ZUBIATE)	80
SANTA MARIA (MAYOR) DE AKISO	159
SANTA MARIA (SANTA MAIXO)	159
SANTA MARIAKOA	160
SANTA MARINA	434
SANTA OLALLA DE BEDOÑA	98
SANTAAGEDATX	206
SANTAANALARRA	443
SANTAANAPEIA	405
SANTABARBARAAZPI	80
SANTAMARINABIDE	435
SANTIAGO	206
SANTILUBARRI	323
SANTITXUITURRI	206
SANTO CRISTO DE OLANDIANO	323
SANTSONGOA	160
SANTUTXO	240
SANTUTXO	405
SANTUTXOKO HARROBIA	241
SARATSAGA	160
SARATSAGABIDE	161
SARLEKU	323
SASIKO ITURRI	206
SASTRAPE	206
SATORRETXE	323
SATORRETXEITURRONDOA	324
SENDETA	161
SEROREERREKA	435
SERORESAGASTI	435
SOLA	80
SOLABARRENA	360
SOLAPE	161
SOLAUN	324
SOLEDADETXOA	241

SOLOA	241
SOLOAGA	435
SOLOAUNDI	206
SOLOAUNDI	360
SOLOBAZTER	360
SOLOGAIN	324
SOLOGAIZTO	98
SOLOGOIENA	207
SOLOGOIKOA	405
SOLOGORRI	361
SOLOPOTO	161
SOLOPOTO	207
SOLOPOTOITURRIA	207
SOLOTXIKI	290
SOLOTXIKI	361
SOLOTXIKI	405
SOLOTXIKIA	161
SOLOZAR	241
SOLOZAR	324
SOLOZARBEOA	405
SOLOZARBIDE	324
SOLOZARGOIENA	405
SOLOZARRONDO	324
SOPASENA	405
SORGINEN ZELAIA	161
SORGINZULO	406
SORGINZULOKO POTOA	406
SOROGASTA	443
SOROSAGASTI	207
SORUETXE	241
SORUETXEBARRI	241
SORUETXEONDOA	241
SORUETXETXIKI	241
SOZIEDADEA	207
SUDUBE	161
SUDUBE	443
SUERTE MAYOR	98
SUERTENAGUSIA	98
SUGAOSIN	290
SUSTARRAUNDI	80
SUSTARTXIKI	80
SUTXARA	98
TABERNA DE ABAJO	80
TABERNA DE ARRIBA	81
TABERNA DEL PUENTE	81
TAKOLO	325
TAKOLOARRO	325
TAKOLOOSTE	325
TANPOKO	161
TANPOKOENA	161
TAULEROENA	406
TEJERÍA	406
TEJERÍA VIEJA	443
TELUOLA	242
TELLERIA	290
TELLERIA	325
TELLERIA	406
TOKIALAI	207
TOKIALAI	325
TOKIEDER	290

TOKIEDER	435
TOMAS	207
TOMASENA	207
TOMASKUKU	162
TONTOSOLO	162
TORRE	81
TORRE	361
TORREKOA	81
TORREKOA	361
TREKUBIDE	162
TRINQUETE, EL	81
TRUKETXU	162
TXABOLAONDO	361
TXABOLONDO	208
TXAETAERREKA	98
TXAKO	242
TXAKOENA	242
TXAPARRO	435
TXAPARROBASO	325
TXARA	325
TXARAKO BASOA	290
TXARAONDO	162
TXARAONDO	242
TXARAONDO	361
TXARAOSTE	361
TXARAPEA	361
TXARASOLO	242
TXARATONTORRA	406
TXAREA	208
TXAREA	361
TXAREA	406
TXARRIDUNA	162
TXARROALDE	361
TXILIBITU	407
TXILIBITUARROA	407
TXILIBITUBASO	325
TXILIBITUKO BIDEA	407
TXINDURRIPILLA	325
TXINDURRIPILLETA	326
TXIRRITA	208
TXISARABASO	407
TXISARASOLO	326
TXOMINGASTAÑADUI	242
TXOPOSOLO	326
TXORROKADUIA	242
TXORTENA	81
TXOZA	242
TXOZA	290
TXOZAALDE	243
TXOZABURU	290
TXOZAGORRI	82
TXOZAKOA	243
TXOZAKOA	291
TXOZAONDO	291
TXOZATXIKI	291
TXUAN	162
TXUANENA	162
TXUKURRILLO	361
TXUKURRILLOENA	362
TXUKURRILLOKO GAZTAINADOIKO ITURRIA	362

TXUKURRILLOKO LUBARRIA	362
TXURIERROTA	407
TXURISENA	407
UARKALDE	326
UARKAPE	82
UBAKO ZELAIA	208
UBAO	208
UBAO	243
UBAOBIDE	208
UDALA	362
UDALA Y GARAGARTZA, DEHESA DE	363
UDALAALDEA	163
UDALABARRUTIA	363
UDALABIDE	363
UDALAGAIN	363
UDALAITZ	243
UDALAKO LINESAROA	363
UDALALARRA	363
UDALATX	364
UGALDE	208
UGALDE	243
UGALDE DE ABAJO	244
UGALDE DE ARRIBA	244
UGALDE MAYOR	244
UGALDEAZPI	244
UGALDEAZPIKOA	244
UGALDEERREKA	407
UGALDEGAIN	244
UGALDEGAÑEKOA	244
UGALDEGOIKOA	245
UGALDETXIKI	245
UGALDEUMENDIA	208
UGALDEZARRA	209
UGAÑA	443
UGARAN	163
UGARAN	209
UGARAN	364
UGARAN	407
UNGAIN	443
UNIKOSOLO	408
UNTZEAI	364
UNTZOBIA	245
UNTZUETA	209
UNTZUETAGAÑA	209
UNTZUETAONDO	209
URAPOTOKO LEZEA	364
URAREN KOBIA	364
URATSONDO	99
URBALTZ	291
URBASO	408
URBITARTE	209
URBITARTE	291
URDAI	408
URDAIENA	408
URDAIENALDEA	408
URGAIN	443
URGARAI	365
URGARAIIKO ATXA	365
URGORRI	99
URGORRI	291

URIALDE	99
URIARTE	365
URIBAR	444
URIBARREN	99
URIBARREN	163
URIBARREN	408
URIBARRI	408
URIBARRIKO ZUBIA	409
URIBARRIONDO	326
URIBARRIZUBI	409
URIBARRIZUBI PRIMERO	409
URIBARRIZUBI SEGUNDO	409
URIBARRIZUBIONDO	410
URIBE	1
URIBE PRIMERO	1
URIBE SEGUNDO	1
URIBEALDE	1
URIBEAZPIKOA	1
URIBEBIDE	1
URIBEBURU	1
URIBEGAIN	326
URIBEONDO	326
URIETA	291
URIGOEN	99
URIGOEN	245
URIRAKINETA	326
URIZAR	209
URIZAR	365
URKAMENDI	99
URKAMENDIGAIN	100
URKIAGA	82
URKIDI	163
URKIDIERREKA	1
URKIERREKA	1
URKIOLABIDE	209
URKITXERREKA	163
URKIZU	164
URKIZU	410
URKIZUERREKA	164
URKIZUPOTO	1
URKUBI	365
URKULU	100
URKULU	245
URRASORO	435
URRESTEGIAK	365
URRESTEGIETA	365
URRETXU	210
URRETXU	410
URRETXUARROA	411
URRETXUERREKA	411
URRETXUTXIKI	210
URREXTUIERREKA	411
URRUENA	210
URRUPAIN	82
URRUPAIN	100
URRUTOSAGASTI	366
URSALTO	291
URSALTOARROA	292
URSUBIZAR	210
URTISAGASTI	326

URTIZERREKA	210
URUBURU	366
URUBURU	411
URZABALERREKEA	100
URZULO	245
URZURI	164
URZURIAGA	210
USAETXE	412
USAETXEBARRI	1
USAETXEESTRADA	1
USAETXEONDOA	1
USOBASO	245
USTAPEKO PUNTA	366
UTXUXAKO BIDEA	210
UZABAL	412
VENERAS, IAS	245
VILLA, LA	83
VILLA AMPARO	83
VILLA TRANQUILA	246
VISTA ALEGRE	412
VIVERO	444
ZABALA	83
ZABALA	100
ZABALAIN	210
ZAAINGOERREKETA	211
ZABALAINONDO	211
ZABALBIDE	164
ZABALEKOA	100
ZABALETA	164
ZABALETA	246
ZABALETA	292
ZABALETA	412
ZABALETA PRIMERO	292
ZABALETA SEGUNDO	292
ZABALETAKO ZUBIA	292
ZABALETAOTXOA	165
ZABALZAR	1
ZABARTE	1
ZABARTENA	1
ZAFIEL	292
ZALDIBAR	435
ZALDIBAR MAYOR	436
ZALDIBAR MENOR	1
ZALDIBAR PRIMERO	1
ZALDIBAR SEGUNDO	1
ZALDIBAR TERCERO	1
ZALDUBE	100
ZALDUNKALE	83
ZALDUSPE	436
ZALGIBAR	437
ZAMALLOA	378
ZAPATAERREKA	327
ZAPATAOBIA	246
ZAPATARIGASTAÑADUI	413
ZAPATARIPOZU	413
ZARAA	83
ZARAA	246
ZARAA NUEVO	247
ZARAA VIEJO	247
ZARAAABARRI	247

ZARAABARRIALDEA	248
ZARAAETXEARRIA	248
ZARAAZAR	248
ZARUGALDE	84
ZEARKOBAK	248
ZEARROLA	444
ZEARSOLO	211
ZEGAMASAGASTI	292
ZELAA	165
ZELAAKOA	165
ZELAIETA	292
ZELAITXUETA	293
ZELAITXUETA	413
ZELAITXUETAARROA	327
ZELAITXUETABURU	413
ZELAIZABALETA	327
ZENIKA	84
ZEPALEKU	293
ZERKETA	165
ZERKOSTETA	85
ZIGORROLA	293
ZIGORROLAAZPIKOA	294
ZIGORROLAGAÑEKOA	294
ZIGORROLAKO ITURRIA	295
ZINGIRA	165
ZIPRIBASOA	295
ZIRIKOA	166
ZUBIARTE	413
ZUBIATE	85
ZUBIAURRE	295
ZUBIBARRI	295
ZUBIDE	166
ZUBIKOA	295
ZUBIONDO	295
ZUBIOSTE	295
ZUBIRI	166
ZUBITXUETA	413
ZURDO	248
ZURDOENA	248
ZURGINKALE	85
ZURGINKANTOI	86