

---

---

ONOMASTICON VASCONIAE

---

---

25

KRISTINA PAVO NUÑEZ

ANTZUOLAKO  
TOPONIMIA



---

---

EUSKALTZAINDIA

---

---

2005

---

---

ONOMASTICON VASCONIAE

---

---

25

---

---



ANTZUOLAKO UDALA



gizarte ekintxa



Gipuzkoako Foru Aldundia

**GOIZPER KOOP. ELK.**

**ELAY TALDEA**

**MATZ-ERREKA KOOP. ELK.**

**EUSKO JAURLARITZA**



**GOBIERNO VASCO**

**KULTURA SAILA**  
Hizuntza Politikarako Saiburuordetza

**DEPARTAMENTO DE CULTURA**  
Viceconsejería de Política Lingüística

Liburu-sortaren zuzendaria / Director de la colección ONOMASTICON VASCONIAE: Andres Iñigo

Aholkularitza / Consejo asesor: Euskaltzaindiaren Onomastika batzordea /  
Comisión de Onomástica de la Real Academia de  
la Lengua Vasca / Euskaltzaindia

*Burua / Presidente:* **Andres Iñigo**  
*Idazkaria / Secretario:* **Mikel Gorrotxategi**  
*Kideak / Vocales:* **Patxi Galé**  
**Henrike Knörr**  
**José Luis Lizundia**  
**Elena Martínez de Madina**  
**Félix Mugurutza**  
**Txomin Peillen**  
**Patxi Salaberri**  
**Amaia Usabiaga**

© Euskaltzaindia / Real Academia de la Lengua Vasca  
Plaza Barria, 15  
48005 BILBAO  
Tel. 94 - 415 81 55  
Fax: 94 - 415 81 44

E-mail: [info@euskaltzaindia.net](mailto:info@euskaltzaindia.net)  
Webgunea: <http://www.euskaltzaindia.net>

Orrazketa-zuzenketak: Ricardo Badiola Uriarte

ISBN: 84-95438-22-4  
Legezko Gordailua / Depósito Legal: NA - 2.492/2005

Fotokonposizioa / Fotocomposición: ONA Industria Gráfica  
Pol. Agustinos, calle F - 31013 Pamplona / Iruñea

Inprimaketa / Impresión: GRAPHYCEMS / Gráficas CEMS. S.L.  
San Miguel Industriagunea  
31132 Villatuerta  
Nafarroa / Navarra

Eraketa / Diseño: Enric Mir i Malé

*Iñakiri eta gurasoei*



## AURKIBIDEA

HITZAURREA, Jose Angel Zabalo .....	11
SARRERA .....	13
I. AZTERTUTAKO EREMUA .....	15
II. HELBURUA ETA EGINDAKO LANA .....	19
III. METODOLOGIA.....	23
IV. TOPONIMOEN BILKETA .....	27
4.1. IDATZIZKO ITURRIAK.....	30
4.1.1. Iturri bibliografikoak .....	30
4.1.2. Iturri kartografikoak .....	31
4.1.3. Artxiboetako iturriak .....	31
4.1.3.1. Bergarako Udal Agiritegia (BUA) .....	32
4.1.3.2. Gipuzkoako Protokoloen Agiritegi Historikoa (GPAH) .....	35
4.1.3.3. Bergarako Jabetza Erregistroa (erreg.) .....	37
4.1.3.4. Antzuolako Udal Agiritegia (AUA).....	37
4.2. AHOZKO BILKETA.....	38
V. ARAUTZEA .....	41
VI. LANAREN AURKEZPENA.....	51
VII. BIBLIOGRAFIA.....	55
VIII. ANTZUOLAKO TOPONIMIA .....	61
A .....	63
B .....	179

<i>C</i> .....	227
<i>D</i> .....	229
<i>E</i> .....	235
<i>F</i> .....	287
<i>G</i> .....	291
<i>H</i> .....	327
<i>I</i> .....	331
<i>J</i> .....	409
<i>K</i> .....	415
<i>L</i> .....	449
<i>M</i> .....	499
<i>N</i> .....	533
<i>O</i> .....	537
<i>P</i> .....	567
<i>S</i> .....	581
<i>T</i> .....	621
<i>U</i> .....	643
<i>Z</i> .....	681
<b>IX. HIZTEGITXOA</b> .....	707
<b>X. TOPONIMOEN ZERRENDA ALFABETIKOKI</b> .....	721

## HITZAURREA

*Antzuola herria Ikerketa Beka* bide luzea egiten ari da, izan ere bosgarren bekaren emaitzak kaleratzera goaz orain. Herriko kultur ondarea berreskuratzea eta zabaltzea helburu nagusitzat duen ikerketa bekak Antzuolako euskara, Zesario Gabarain, larru ontzea eta antzinako usadio eta ohiturak izan ditu honen aurretik aztergai. Eta ez da horretan geratu, jendeak emaitzak eskuragarri izan ditzan liburuan ere kaleratu direlako.

Oraingoan, berriz, herriko toponimia aztertzea izan da Kristina Pavoren eginbearra, sakon eta gogoz egin duena, gainera. Urtebete pasatxo ibili da jo eta ke lan hau burutzen. Bidelagun onak ere izan ditu, Euskaltzaindiaren aholkularitza orokorra eta bereziki Iratxe Lasa. Aldez aurretik, bada, eskerrik beroenak batari eta besteari.

Idatzizko nahiz ahozko informazio iturriak erabiliz, 1.700 toki izen aurkitu, bildu, sailkatu, aztertu, kokatu eta finkatzeko proposamenak ere egin ditu Kristinak.

Baina ez dugu horretan laga nahi lan eder hau, egindako lana edota toponimia guztia fosilizatu edota bazter batean gera ez dadin, mekanismo ezberdinak martxan jarri beharko ditugu gutxienez orain ezagutu eta erabiltzen duguna ez galtzeko eta era berean toki izen berriak ere, zergatik ez, ikasten joateko.

Eskerrak ematea besterik ez zuzenean edota zeharka lan honetan parte hartu duzuen guztioi, eta nola ez Kristina Pavori, bere lan bikainak gure herria hobeto ezagutzeko aukera eman digulako.

*Jose Angel Zabalo,*  
Antzuolako alkatea

## SARRERA

Euskal Herrian izenak ditugu euskararen lekukorik zaharrenak. Hauen artean, esan beharrik ez dago, toponimoek (lekuak izendatzeko erabiltzen den terminoa), gure hizkuntzari buruzko informazio eta datu ugari eskaini diezaguketela. Herrien eraldatze gerografikoak eta beste hainbat arrazoik leku-izenen galera, aldaketa edota ahaztea ekarri dute, mendeetan erabili izan diren izen asko galduta edo galtzeko zorian daudelarik. Hau guztia dela eta, batez ere 90eko hamarkadatik aurrera toponimia lanak ugarituz joan dira. Honek ez du esan nahi lehenago ezer egiten ez zenik, baina askotan argitaratu gabeko lan ugari txokoren batean utzi dira, lanak errepikatu egin dira, etabar... Horregatik, berandu baino lehen, leku izenak biltzea, aztertzea eta arautzea egin beharreko lana da, Antzuolaren kasuan ere, herriaren leku-izenak behin betiko gal ez daitezen.

Antzuolako Udalak, 2003an Antzuola herria Ikerketa Bekaren bitartez, Antzuolako toponimia jaso eta finkatzeko beka atera zuen. 2003ko abenduan Antzuolako izenak batu, aztertu eta arautzeko lanari ekin nion. Lan hau egiteko, idatzizko dokumentazioaren azterketa beharrezkoa izan dut eta baita herriko nagusien testigantza ere.

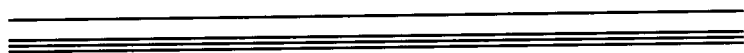

Lana burutzeko urtebeteko epea izan dut. Epe horretan lan egindako orduak ez dira gutxi izan, baina, hala ere, jakin badakigu, honelako lanek ez daukatela amaierarik eta mugaketa hori kontuan izanda, etekin handien eman ziezadaketen iturriak aukeratu behar izan ditut. Izan ere, lan hau ez dago bukatua, bai dokumentazio historikoari dagokionez, bai ahozkoan oraindik ere badago zer bildu, zer aztertu eta zer "asko". Epe horretan, ahalik eta lan txukunena egiten saiatu naiz.

1993ko *Irinmodo* aldizkarian gure herriko historialaria den Iñigo Ramirez de Okarizek zera idatzi zuen Antzuolako toponimiari buruz:

"Oso toponimia aberatsa dugu: batzuetan beste 1000ra iristen dena. Baina zoritxarrez, laurdena bakarrik posible zaigu identifikatzea "in situ"; beste guztia "fossil" a da, hau da, ezin da kokatu, identifikatu. Beraz, euskal hitzun guztiok dauzkagunak berreskuratzeko ahaleginak egin beharko genituzke".

Gure toponimia lanean 1700 leku-izen inguru batu ditugu. “Gure” diot, hitz horrek duen esanahiaz jabetuta, izan ere, batez ere Iñigok egindako aurrelanek (Antzuolako mapa, baserri eta errotei buruzko lana...) izugarri erraztu baitidate lana eta ondorengo bilketarako ezinbestekoak izan direlako; beraz, hau ez da bakarrik nire lana, baizik eta aspaldi batzuek hasitako lanaren ondorioa.

Hortaz, aurrera jarraitu baino lehen, eskerrak eman nahi dizkiet lan honetan lagundu didaten guztiei, pasiboki nahiz aktiboki. Iñigo Ramirez de Okarizi, bere ikerlanek, lehen esan bezala, izugarri erraztu didatelako lana, eta laguntzeko prest izan delako; artxiboetako langileei, emandako erraztasun eta laguntzarengatik; Antzuolako euskara teknikaria den Lierni Legorbururi, eta lanaren jarraipena egin duen Euskaltzaindiko ordezkari den Iratxe Lasari, izan dudana laguntza oparoarengatik. Aipatu ez ditudan guztiei ere, eskerrik asko.



I  
AZTERTUTAKO  
EREMUA

Antzuola Gipuzkoako hego-mendebaldean, Debagoiengan kokatuta dago. Herrigunea osoa, mendiz inguratuta dago eta ibar estu batean zokoratzen da. Beronen azalera 27,9 km<sup>2</sup> da, eta itsasoaren mailatik 231 metrora dago. Mugakide dituen herriak iparraldetik Azkoitia eta Bergara, hegoaldeetik Oñati eta Legazpi, ekialdeetik Urretxu eta Zumarraga eta mendebaldetik Bergara dira.

Herrigunea, azken urteotan jasan duen eraldaketa dela eta, nahikotxo aldatu dela esan dezakegu; bizkaitar lagun batek esaten zidan bezala, kale bakarreko herria izaterik bat baino gehiagokoa izatera pasa delarik eta hainbat auzo edo kale berri ditugu herrian: Sagasti, Mañarieta, Sanjosepe.

Herrigunearen bueltan sei baserri auzo daude, *Galartza, Uzarraga, Lizarraga, Irimeogigoena, Irimeogibarrena* eta *Basalde*, hauetako bakoitza baseliza baten menpean dagoelarik. Baserri-auzo hauek, kokapenari dagokionez, bi multzotan bana ditza-kegu; *Galartza, Uzarraga, Lizarraga* eta *Irimeogigoena* iparraldean eta *Irimeogibarrena* hegoaldean.

Lehen aipatu dugun herrigunearen eraldaketa dela eta, bertako biztanle kopuruak gora egin du 2004an; honen ondorioz, azken urteotako beheranzko joera aldatu eta aspaldi galdutako 2000 biztanleren kopurura heldu da.

Euskararen ezagutzari buruz, Antzuola herri euskalduna dela esan dezakegu 2001eko datuak kontuan hartuz, euskaldun kopurua %76,75 zelarik, ia euskaldunen %7,75 ahaztu gabe.

Antzuolako hizkera linguistikoki bai Bonaparte bai Zuazoren sailkapenen arabera, mendebaleko eta erdialdeko hizkeren muga-mugan dago. Honek zera esan nahi du, erdialdeko zenbait ezaugarri betetzen ditueta eta beste batzuk ez; eta mendebaleko ezaugarriekin beste horrenbeste gertatzen da. Honek guztiak, dudarik gabe, leku izenetan eragin nabarmena izan du eta arautzerako kontuan izan beharrekoa da, inongo zalantzarik gabe.

Antzuolako historiari dagokionez, Antzuolako sorrera ezin uler daiteke, herri-errietatik pare bat kilometrora dagoen Uzarragarekin lotu gabe. Badirudi bertan dagoen San Juan Bataiatzailearen parrokia tenplarioena zela. Parrokia oso garrantzitsua hau ez bakarrik Antzuola herrirako, Gipuzkoako bederatzi elizate zaharrenetarikoa omen da. Herrigunearen sorrerari dagokionez, Herriko plazaren inguruan, lehen



Olalde izenez ezagutzen zena, Errukizko Amaren Parrokia eta Udaletxea aipa ditzakegu, XVI.mendearen bukaeran eta XVIII. mendean sortuak, hurrenez hurren.

Halaber, aipatu beharrekoa da, Antzuolak betidanik izan duela Bergararekin zerikusia. 1391ko urtarrilaren 20ko dokumentu bat dugu izandako harremanaren lekuko. Bertan azaltzen da, Antzuolako biztanle batzuk Bergarako hiribilduaren jurisdikziopean sartzea erabaki zutela; horrela, Bergararen babes, betebeharrak eta eskubideak bereganatuz. Herritarren aipamena egiterakoan lokatiboa erabiltzen dute: Ruy Martinez de Galarça, Martin Garçia de Inurriarroy, Lope Miguelliz de Ayçaga...; beraz, Antzuolako leku-izenen lehenengo aipamenetakoa dugu.

Baina, 1629ko abenduaren 12a, antzuolarron "independentzia eguna" delakoa izan zen; bost mila zilarrezko dukat ordaindu ondoren garaiko erregea zen Felipe IV.ri, Antzuolak Bergararekiko independentzia lortu baitzuen.

Eta gaur egungo gizaldian murgilduz, ezin dugu aipatu barik laga guran industrializazioak eta honen ondorioz emigrazioak izan duen eragina 60 eta 70. hamarkadetan. Gaur egun herri industrializatua da. Eta lehen esan bezala, azkenengo urteotan herrian egin den etxebizitza kopuruaren ondorioz Antzuola hazten doa politikopoliki, herrikoa ez den jende ugari etorri delarik bertora bizi izatera.





II  
HELBURUA  
ETA EGINDAKO LANA

Lan honen helburua **Antzuolako leku-izenak biltzea, aztertzea eta forma idatzia finkatzea, arautzea**, alegia, izan da.



Bilketari dagokionez, bi eratakoa izan da. Alde batetik, **bilketa historikoa**, idatzizko dokumentatuetatik eskuratu dena; artxiboetan eta hainbat agiritan gorde diren agirien miaketen bidez, historian zehar Antzuolan erabili izan diren toponimoak jasotzea izan da egindako lana. Bestetik, **gaurko edo ahozko bilketa** egin dugu, bertoko lekukoen bitartez jasotakoa. Kanpo lana izan da gehienbat, batekin eta bestearekin hitz eginez lortu den informazioa. Hala, agirietan azaltzen ez diren hainbat toponimo jasotzeaz gain, haien inguruko informazioa bildu dugu: kokagunea, adierakideak, egungo ebakera...

Behin bilketa hau eginda, izen hauek aztertu ditugu; orain arte erabili izan diren irizpideak, toponimoaren jatorria, bilakaera historikoa, egungo ebakera eta abar kontuan izanda, behin-behineko **izen arautua** proposatu dugu.

Izenak bildu, aztertu eta arautu ondoren, **mapa** batean kokagune zehatza ezagutzen zaien toponimoak txertatuko dira.

Lanaren helburua hori izan bada ere, sarreran aipatutakoaren ildotik badira honelako lanek bete ahal dituzten hainbat eta hainbat helburu:

1. Herritarren ondare historikoa gorde eta aberastea: honen barruan toponimia altxorra gorde eta aberastu, bertoko kulturari cutsiz belaunaldiz balaunaldi.
2. Herria hobeto ezagutzeko aukera eman, herritarrei orohar, eta bereziki irakasle eta gazteenei ere... horretarako material hau erabil daitekeelarik.
3. Galtzeko arriskuan dauden leku-izenak gordetzea.
4. Herrian egiten den edozein jarduera osatu, apaindu eta aurkezteko material egokia izatea (bandoak, kultur ekintzak, administrazioa, paisaia linguitikoa...)
5. Euskal Herri mailan egiten ari diren toponimiari buruzko lanei Antzuolakoa gehitzea.



III  
METODOLOGIA

Laburbilduz, azterlanerako jardunbidea honakoa izan da:

Lehenengo lana datuak edo toponimoak biltzea izan da. Batetik, orain arte erabili diren toponimoak bildu, artxiboa eta bibliografia arakatuz eta bestetik egun erabiltzen den edo bizirik dirauen toponimia bildu, bertako informatzaile zaharrak elkarrizketatuz.

Horretaz gain, jasotako toponimoen formak arautzen saiatu gara, hau da, aurrera begira erabili beharreko forma idatzia finkatzen.

Azkenik, toponimo arautu horiek, kokapena ezagutzen den kasuetan, behinik behin, mapan kokatzeari ekin diogu.

Hau guztia burutu ahal izateko, lehenengo eta behin ezinbesteko lana izan da toponimia bilketak egiteko dagoeneko nahiko zehaztuta dauden oinarri metodologikoak ezagutzea:

Horretarako, adituek esaten dutena ezagutzea izan da lehendabiziko lanetako bat, hainbat ikerlari eta hizkuntzalarik diotena aztertuz. Hona hemen aztergai izan diren lanik garrantzitsuenak:

*Toponimia eta kartografia: oinarrizko eskuliburua*, Nerea Mujika, 2002.

*Onomasticon Vasconiae: consideraciones metodológicas*, R. Cierbide, 1985.

*Toponimia txikia arautzeko irizpideak*, P. Salaberri eta M. Gorrotxategi, 2000.

*Onomastica jardunaldien agiriak, Toponimia*. Vitoria/Gasteiz, 1986ko apirila eta honen barruan:

“Introducción a la toponimia guipuzcoana. Gipuzkoar toponomastikarako sarrera”, Juan San Martín.

“Recogida de toponimia. Ámbito, fuentes, metodología. La experiencia navarra”, Jose María Jimeno Jurío.

“Recogida, clasificación, normalización y oficialización de un corpus topónimo: consideraciones críticas sobre su problemática según nuestra experiencia en Catalunya”, Enric Moreu-Rey.

...

Hauekin batera Gipuzkoan nahiz Bizkaian egin diren lan toponimikoak ere aztertu ditugu, gehienak Onomasticon bilduman jasota daudenak, hain zuzen ere:

- Hondarribiko toponimia*, J. J. Furundarena, 2002.  
*Ermua-Eitzaga*, Fernando Aranberri, 2001.  
*Andoaingo toponimia*, Amaia Usabiaga, 1993.  
*Pasaiaiko toponimia*, Angel Maria Elozegi, 1991.  
*Urretxu eta Zumarragako toponimia*, Jose Luis Ugarte, 1998.  
*Arrasateko toponimia*, Jose Luis Ormaetxea Lasaga, 1996.  
*Eibarko hiri-toponimia*, Eibarko Udala: Ego Ibarra batzordea, 1995.  
*Legazpiko toponimia*, Jose Luis Ugarte, Legazpiko Udala, 2003.

...

---

---

---

---

---

---

---

---

IV  
TOPONIMOEN  
BILKETA

Behin oinarri metodologikoak argituta, toponimoen bilketari ekin diogu, jasotako informazioa Euskaltzaindiak bideratutako datu-basean sartuz. Hona hemen lanerako erabili dugun *Acces*-eko datu-basearen pantailerako bat:

Microsoft Access - [Lekuen fitxak - Formulario]

Archivo Edición Ver Insertar Formato Registros Herramientas Ventana ? Burriak

Euskaratua, prestatua

### EUSKAL HERRIKO ONOMASTIKA DATUBASEA LEKUEN FITXAK

Enlotu zerbakia

Paño Bala Onomastika Bazardea Euskaratua

Izena: Ifurrigarozpikoa, a Generatzailea: basena

Sinonimoak: Ahozkerak: Ifurrigaroz aspikua Objektua: 301

Enak:
 

Ifurrigaroz aspikua	1625	Isaso	116 or	Capitulu X "De las casas solariegas"
Ifurrigaroz de abajo, casa	1655	Yutube Itapola		Por est escritura Juan de Aranguren
Ynuingaroz Yuro, Caserri	1774	Lib.H-2	28 or	IFurrigaroz de Yutube y Maria Etxep. II
Ynuingaroz Yuro, Casa s	1779	Lib.H-2	101 or	IFurrigaroz Antonio de yuvelta Ybae
Ynuingaroz aspikoa	1807	BLA.E		Yrabas llamado Ynairondo prondiro
Ynuingaroz Yuro, casa II	1843	Lib.H-2	145 or	Entre la Sta D <sup>a</sup> Escolastica de Sak
Ynuingaroz de abajo, Ca	1943	Lib.H-2	150 or	Idn. Pedro Antonio y dn. Jose Bardi
Ifurrigaroz de abajo	1945-1	Madoz	110 or	cas. del barrio de Basalde, en la FI
Ynuingaroz-aspikoa	1956	Lib.H-2	110 or	Arseimo e Ynuingaroz vendio por
Ifurrigaroz de abajo	1957	Nom.	110 or	Casa de labor, 25
Ynuingaroz abajo, hayedo	1980	Lib.H-2	35 or	Uuen Ynuingaroz despoletada de auger

Objektua: 301 Kartografiatzailea: A2, Basalde  
 UTM: X: [ ] Y: [ ]  
 Z: [ ]  
 Kokatzea: [ ]

Oharak: Arizuelak buruz esagutzen dugun lehen datuak agria XV. mendearen hasieratik da, 1307koa hain zuzen, orduan Beltran Ibañez de Gebara, Oñateko Kontze, onen zen. Arizuelako eta baita inguruko herrien kuden jabea. Uzenagako parokistaren hamametak ere berek kobratzen ez zuten, berriak parokistak ere berek zuten eta. Testuinguru honetan, 1307ko dokumentuan salerosketa baten ingurukoak azalzen direla, non Ynuingaroz, Galdak eta Ynuingaroz "koka" saldu zituen, dokumentuaren hauen gain, arizuelak balizuen izenak ere agertzen dira, lokalak bilatze, baserren izenak agertzen direlarik.  
 " (...) Sepan quatos esta carta vieren como yo, Martin Sánchez de Sant Llorenço, abel de San Miguel de Orreot, con otorgamiento de don

Mapa  Kokatzea  Arizuelak  Data: [ ]  Normatua  Mapa

Finantzak iten Accessetik iten

Registro: 14 | 624 | de 1786

Vista Formulario

Inicio SAPPERRARIC Arizuelak de 1307ko dokumentuak

Lanerako erabili dugun *Accese*ko datu-baseko "Lekuak fitxak" izeneko pantaila dugu berau, eta hau izan da datuak biltzeko erabilitako pantaila nagusia. Bere izenak dioen bezala, leku bakoitzaren fitxa da. Bertan leku bakoitzaren datuak sartu ditugu. Hauek dira pantaila honetan azaltzen diren atal garantzitsuenak:

**Izena:** izena arautzeko proposamena.

**Sinonimoak:** leku bera izendatzeko moduak.

**Ahoskera:** izen horren ahozko erabilera (lekukoak).

**Generikoa:** leku hori zer den.

**Objektua:** zer den modu orokorragoan, eta kodea.

**Kartografia:** Antzuola 4 zatitan banatuta, leku hori non kokatzen den (A1, A2, A3 edota A4), eta zein auzotan kokatzen den ere bai.

**Erak:** Jasotako aldaerak. Aldaera bakoitza zein urtetakoa den, iturria (laburdura), orrialdea (idatziz) edo pista (ahoz) zenbakia eta testuingurua, leku izen hori jaso den testuingurua.

**Oharrak:** Leku horri buruzko ohar historikoak, azalpenak...

Bilketa lan hau egiteko bi iturri garrantzitsu izan behar ditugu kontuan: batetik idatzizko dokumentuen azterketa eta bestetik, ahozko informazioaren azterketa.

## 4.1. IDATZIZKO ITURRIAK

### 4.1.1. Iturri bibliografikoak

Iturri idatziei dagokienez, lehenengo lana han hemenka argitaratuta dagoen Antzuolari buruzko bilbiografia batu, aztertu eta jasotzea izan da. Hauek dira, iturri bilbiografiko moduan ezagutzen ditugunak:

(Oh. Iturri bezala agertzen dira, bertan informazio orokorraz gain, Antzuolari buruzko leku-izen ugari agertzen zaizkigulako eta hauek datu-basean sartu ditugulako iturri gisa):

**Isasti** Martínez de Isasti, L., *Compendio Historial de la M. N. y M. L. Provincia de Guipúzcoa*, (1625ean idatzia, 1850ean argitaratua).

**Dicc. Esp.** Real Academia de la Historia, *Diccionario Geográfico-Histórico de España*, 1802, La Gran Enciclopedia Vasca-k egindako fakzimila, 1968.

**Eleizalde** Eleizalde, L. de, *Lista alfabética de voces toponomásticas vascas*, *RIEV*XIII (1922), *RIEV* XIV (1925), *RIEV* XVIII (1927), *RIEV* XIX (1928), *RIEV* XX (1929), *RIEV* XXI (1930), *RIEV* XXII (1931), *RIEV* XXIII (1932), *RIEV* XXIV (1933), *RIEV* XXV (1934), *RIEV* XXVI (1936), *BAP* (1963), *BAP* (1964).

**BAP1** Antxon Aguirre Sorondo, *Lo culto de dulia, protodulia, hiperdulia y latria en Gipuzkoa* (1ª parte), Boletín de la *RSBAP* LIX, 2003.

**BODG** Boletín Oficial de Guipúzcoa, Nº 69, 1923.

**Madoz** Madoz, Pascual, *Diccionario Geográfico-Estadístico-Histórico de España*, 1845-1850.

**Dicc. Gui.** Gorosabel, P., *Diccionario Histórico Geográfico Descriptivo de los pueblos, valles, partidos, alcaldías y uniones de Guipúzcoa...*, 1862 (1972an argitaratuta).

**Erm Gip.** Antxon Aguirre Sorondo, Koldo Lizarralde Elberdin, *Ermitas de Gipuzkoa*, 1993.

**Ermitas** Luis Pedro Santiago, *Las ermitas de Guipúzcoa*, 1975.



ETM Mujika, Luis Maria, *Euskal toponimiazko materialeak*, Gipuzkoako Foru Aldundia, XIV. liburukia, 1989.

Nom. Gipuzkoako Aldundia, 1857-1864, *Nomenclator de la provincia de Guipúzcoa*, argitaragabea.

Antzuolari zuzenean erreferentzia egiten dioten iturri bibliografikoak:

ABE *Antzuolako baserriak eta errota*, Iñigo Ramirez de Okariz Telleria, 1995.

Arg. Bild. *Antzuola 1900-1970, Antzinako argazkien bilduma*, Iñigo Ramirez Telleria, 1995.

Irinm. *Irinmodo* urtekaria, 10 zenbakia (1989-1998).

Antz. Ibilb. *Antzuolatik Antzuolara. Ibilbideak. Itinerarios. Conociendo Antzuola*, Iñigo Ramirez de Okariz Telleria, 1995.

Antz 2001 *Antzuola, Bergara 2001*, Nekar, 2001.

Etxe. Izend. *Antzuolako Jatorrizko Etxe. Izendegia* (paper solteak), Iñigo Ramirez de Okariz Telleria, 1994.

Kale. Izend. 1 *Euskal Aeko Kale-Izendegia*, 1998.

Ibilbideak *Ibilbideak, Uzarraga-Galartza-Lizarraga-Irimoegi Goena-Irimoegi Barrena-Basalde*, Debagoineko Mankomunitatea, Turismo ekintzetarako, 1998.

Kale. Toki. Izend. *Kale aldeko Toki-izendegia*, Iñigo Ramirez de Okariz Telleria, 1994.

Pelot. 100urte *Udal Pelotalekua 1898-1998*, Antzuolako Udala, 1998.

#### 4.1.2. Iturri kartografikoak

Idatzizko iturrien artean, ezin ahanzt ditzakegu iturri kartografikoak, kontuan izanda kokalekuari dagokionez ematen diguten informazioa. Hona hemen iturri moduan erabili ditugunak:

AM I. Ramirez de Okariz, L. del Barrio, L. Zaldúa, *Antzuolako mapa*, Antzuolako Udala, 1994.

Hist. Nat. Art. Toledo taldea, *Historiko, Natur eta Artezko interesdun gisa katalogatutako hondarea*, Planoaren zenbakia: II.11a, Planeamendurako arau subsidiarioen berrikustea eta egokitzea, Antzuola, 2001.

HPS, *Euskal Autonomia Erkidegoko mapak eta zerrendak*, 88-12, 88-19, 88-20, 88-21, 88-27, 88-28, 88-36, 88-53, Hizkuntza Politikarako Saila eta Deiker, 1991.

Mar. map. Hermano Francisco (Marista), *Mapa Municipio de Anzuola*, 1950.

MTNE *Mapa Topográfico Nacional de España*, Instituto Geográfico Nacional, Ministerio de Fomento, Centro Nacional de Información Geográfica, 88-I *Bergara*, 88-II; *Zumarraga*, 88-III; *Arrasate-Mondragon*, 88-IV; *Beasain*, Edición 1999, Vuelo fotogramético del año 1997.

UrZumTop. Jose Luis Ugarte, *Urretxu eta Zumarragako toponimia*, mapa, 1998.

Hauetz gain, Antzuolako mapa mutuak lortu ditugu, bertan toponimoak kokatuz joan gaitzen.

#### 4.1.3. Artxiboetako iturriak

Artxiboetako iturrien azterketa, iturri bibliografikoenarekin batera, lan honen lehenengo atala izan dira. Lan honen lehenengo hilabeteak, beraz, artxiboetako hautsez betetako liburu zaharren artean pasa ditugu.

Artxibo gehiago ere bisitatu daitezke, noski, baina aukeratu behar izan dugu. Bisitatutakoen artean, esan beharra daukagu, Antzuolako Udal Artxiboa aztertutakoen artean, azkena izan dela, eta denbora arazoa dela medio ez dugula nahi adinako azterketetarik egin. Artxibo honez gain, Bergarako Udal Agiritegia, Gipuzkoako Protokoloen Agiritegi Historikoa eta Bergarako Jabetza Erregistroa ere bisitatu ditugu.

#### 4.1.3.1. Bergarako Udal Agiritegia (BUA)

Begarako Udal Artxiboari dagokionez, Artxiboak berak duen bilaketa sistemari esker, aurkibide toponimoaren bitartez, Antzuolari buruz duten informazio dezentente aztertu ahal izan dugu, hasi XIV.mendetik eta XIX.mendera artekoa. Dokumentuak, batetik, Azpifondo Historikoari dagozkionak, eta bestetik, Bergarako Artxiboak eskuratu berri duen Yturbe Eulate fondokoak izan dira.

Hona hemen Bergarako Artxiboan aztertutako dokumentu zerrenda eta datu-basean iturri moduan sartutakoa:

#### Azpifondo historikoa

BUA germ.	1657/00/00 - 1861/00/00
BUA, C/109-05	1879/00/00 - 1879/00/00
BUA, C/112-05	1892/00/00 - 1892/00/00
BUA, C/178-22	1579/08/08 - 1579/08/17
BUA, C/188-02	1736/02/13 - 1737/02/13
BUA, C/196-22	1596/05/19 - 1596/11/29
BUA, C/197-13	1776/01/27 - 1776/08/07
BUA, C/202-08	1631/03/24 - 1631/09/21
BUA, C/207-02	1783-1807
BUA, C/222-07	1651/06/27 - 1651/08/09
BUA, C/223-08	1619/06/22 - 1619/08/30
BUA, C/223-09	1727/03/10 - 1728/01/03
BUA, E-07-I, C/230-04	1582/09/19 - 1583/10/10
BUA, E-07-I, C/233-02	1724/04/19 - 1724/04/19
BUA, C/235-09	1617/09/17 - 1617/11/08
BUA, C/242 -03	1594/02/12 - 1594/07/07
BUA, C/248-06	1579/09/23 - 1579/11/14
BUA, C/262-04	1588/01/10 - 1588/03/09
BUA, C/267-06	1635/09/10 - 1635/09/26
BUA, C/282-06?	1572/07/19 - 1572/12/22
BUA, E-07-III, C/285-03	1584/04/27 - 1584/09/25
BUA, C/287-07	1593/01/23 - 1593/01/23
BUA, C/290-05	1617/09/02 - 1617/09/02
BUA, C/293-02	1638/11/15 - 1638/11/15
BUA, C/304-01	1725/05/20 - 1725/00/00
BUA, E-07-I, C/306-01	1734/07/12 - 1734/11/22
BUA, C/307-02	1738/08/10 - 1738/08/13
BUA, C/318-06	1810/05/09 - 1817/06/02
BUA, C/323-04	1599/05/00 - 1599/08/00
BUA, E-07-I, C/329-05	1720/09/23 - 1721/05/10

BUA, C/331-05	1820/09/27 - 1822/12/07
BUA, E-07-I, C/334-01	1590/05/22 - 1590/08/04
BUA, E-07-I, C/336-01	1635/09/09 - 1638/04/05
BUA, C/336-09	1635/03/16 - 1635/03/18
BUA, C/353-06	1595/03/22 - 1598/05/07
BUA, E-07-III, C/354-08	1574/06/04 - 1587/08/17
BUA, C/355-06	1586/04/04 - 1568/12/15
BUA, C/362-03	1600/01/22 - 1600/03/16
BUA, E-07-I, C/367-01	1658/11/06 - 1662/03/15
BUA, C/376-05	1606/03/15 - 1606/03/21
BUA, E-07-III, C/384-03	1606/08/25 - 1606/09/11
BUA, C/388-14	1705/06/12 - 1705/07/23
BUA, C/390-01	1627/02/08 - 1627/07/21
BUA, E-07-II, C/391-03	1593/07/14 - 1593/08/20
BUA, C/391-07	1603/06/25 - 1604/01/14
BUA, C/393-02	1618/07/28 - 1618/07/28
BUA, C/393-07	1631/02/15 - 1631/02/19
BUA, E-07-II, C/396-10	1606/09/09 - 1606/09/09
BUA, E-07-II, C/398-11	1720/02/07 - 1720/05/31
BUA, E-07-III, C/410-01	1726/03/12 - 1737/09/14
BUA, C/416-11	1780/02/29 - 1780/08/30
BUA, C/420-05	1620/05/06 - 1620/07/04
BUA, C/425-01	1539/01/01 - 1539/07/31
BUA, C/425-40	1575/04/15 - 1575/07/14
BUA, C/425-48	1577/01/11 - 1577/02/12
BUA, E-07-II, C/425-62	1580/05/23 - 1580/06/01
BUA, E-07-III, C/426-01	1584/02/18 - 1584/02/29
BUA, C/426-44	1592/11/24 - 1592/11/24
BUA, C/426-51	1593/11/06 - 1594/01/29
BUA, C/426-58	1598/02/15 - 1598/03/07
BUA, C/426-59	1599/02/17 - 1599/02/17
BUA, C/427-15	1623/02/23 - 1623/03/11
BUA, E-07-II, C/427-20	1628/08/21 - 1628/08/21
BUA, C/427-24	1632/07/06 - 1632/07/06
BUA, C/427-27	1636/03/14 - 1636/08/26
BUA, C/427-28	1636/03/31 - 1636/08/19
BUA, C/428-35	1689/00/00 - 1697/00/00
BUA, C/429-06	1722/08/07 - 1799/04/27??
BUA, C/429-22	1737/05/04 - 1737/05/06
BUA, C/429-23	1738/07/07 - 1738/07/14
BUA, E-07-00, C/430-23	1766/07/03 - 1766/07/03
BUA, C/430-57	1801/06/04 - 1801/06/04
BUA, C/468-14	1688/05/13 - 1688/05/13
BUA, E-07-II, C/473-06	1807/02/28 - 1807/05/05
BUA, C/474-02	1772/06/10 - 1772/07/17
BUA, C/474-12	1756/05/31 - 1756/05/31
BUA, C/475-15	1615/03/02 - 1615/03/05
BUA, E-07-II, C/480-04	1595/07/31 - 1596/03/06
BUA, C/482-23	1789/01/31 - 1789/01/31

BUA, C/483-06	1803/01/19 - 1803/02/19
BUA, C/483-19	1803/01/09 - 1803/01/09
BUA, C/483-26	1786/12/09 - 1786/12/09
BUA, C/483-36	1786/10/10 - 1786/10/10
BUA, C/484-28	1803/08/27 - 1803/08/27
BUA, C/484-35	1883/06/11 - 1883/06/11
BUA, C/484-74	1754/12/08 - 1754/12/08
BUA, E-07-II, C/484-57	1803/04/02 - 1803/04/02
BUA, C/484-75	1747/06/19 - 1747/06/19
BUA, C/485-12	1650/05/07 - 1650/05/09
BUA, C/489-04	1777/03/18? - 1777/03/18
BUA, C/489-05	1781/11/05 - 1781/11/05
BUA, C/489-06	1800/05/28 - 1800/05/28
BUA, C/489-11	1809/04/05 - 1809/04/05
BUA, C/490-15	1799/07/29 - 1799/07/29
BUA, C/490-23	1805/12/22 - 1805/12/22
BUA, C/490-29	1804/10/26 - 1804/10/26
BUA, C/490-30	1821/07/02 - 1821/07/07
BUA, C/490-32	1807/08/22 - 1807/08/22
BUA, C/490-35	1803/02/21 - 1803/02/23
BUA, C/491-31	1782/10/30 - 1782/12/04
BUA, C/491-67	1629/05/28 - 1629/05/28
BUA, C/492-20	1815/00/00 - 1815/00/00
BUA, C/493-10	1611/08/17 - 1611/08/17
BUA, C/493-14	1636/03/14 - 1637/08/26
BUA, C/493-31	1632/01/05 - 1632/01/05
BUA, C/493-33	1559/01/05 - 1559/02/04
BUA, C/494-20	1636/10/01 - 1636/11/05
BUA, C/497-04	1807/07/04 - 1807/07/04

#### Yturbe Eulate Fondoa

Yturbe5	1597/05/11 - 1597/05/11
Yturbe18	1558/05/25 - 1558/05/25
Yturbe19	1606/10/18 - 1606/10/18
Yturbe23	1634/07/28 - 1634/07/28
Yturbe46	1634-1634
Yturbe58	1738/04/17 - 1738/04/17
Yturbe71	1540/06/19 - 1540/06/19
Yturbe86	1620/07/03 - 1620/07/03
Yturbe89	1627/11/10 - 1627/11/10
Yturbe92	1628/05/16 - 1628/05/16
Yturbe134	1743/05/05 - 1743/05/05
Yturbe141	1540/00/00 - 1540/00/00
Yturbe149	1833-1833
Yturbe154	1826/03/09 - 1826/03/11
Yturbe156	1809/01/01 - 1812/12/31
Yturbe157	1734/04/27 - 1743/04/27
Yturbe158	1841-1841

Yturbe159	1841-1841
Yturbe160	1844-1844
Yturbe167	1645-1645
Yturbe175	1571/01/01 - 1777/12/31
Yturbe177	1611/01/01 - 1665/12/31
Yturbe203	1603/01/09 - 1603/01/09
Yturbe210	1620/02/02 - 1620/08/24
Yturbe234	1603/01/01 - 1603/12/31
Yturbe238	1851-1851
Yturbe245	1549/03/02 - 1549/03/02
Yturbe249	1608-1608
Yturbe252	1628/02/12 - 1628/02/12
Yturbe254	1609/01/00 - 1609/01/00
Yturbe259	1624/10/29 - 1624/10/29
Yturbe273	1558/05/16 - 1558/05/16
Yturbe274	1578/04/29 - 1578/04/29
Yturbe276	1587-1587
Yturbe417	1474/01/10 - 1474/01/10
Yturbe502	1638/04/24 - 1638/04/28
Yturbe852	1476/09/24 - 1476/09/24

Bertan dokumentu hauez gain, kontsultarako interesgarriak izan diren beste batzuk ere aztertu ahal izan ditugu. Batzuk aipatzekotan, sarreran aipatutako 1391ko urtarrilaren 20ko agiria, non antzuolarrek Bergarako jurisdikziopean sartzea erabakitzen dutela aipatzen den, horrela, bergararren babes, betebehar eta eskubideak bereganatuz. Bertan antzuolarren zerrenda aipatzen da, lokatibo bidez Antzuolako etxeen aipamenak eginez. Hauek ez ditugu iturrietan sartu, baina bai etxe bakoitzari dagokion oharrean. Agiriaren antzinatasuna dela eta, Bergarako Udal Agiritegian ikusteko aukera izan dugun arren, berau irakurtzeko izandako arazoari aurre egiteko, hainbat lagunek egindako transkripzioak erabili izan ditugu:

Crespo Rico, M. A. eta beste, *Colección Documental del Archivo Municipal de Bergara*. Tomo I (1118-1497), Donostia 1995, 32 dok., 48-51 or. eta Gonzalo Martínez Diez, Emiliano González Diez, Félix J. Martínez Llorente, *Colección de documentos medievales de las villas guipuzcoanas (1370-1397)*, Gipuzkoako Batzarre Nagusiak, Gipuzkoako Foru Aldundia, 1996.

Horrez gain, Bergararekiko hainbat zalantza argitzeko, argitaratu gabe da goen Bergarako toponimia lana aztertzeko aukera ere izan dugu.

Atal honetan, Bergarako Udal Agiritegiko langileak diren Pili Azkarate eta Arantzazu Oregiri gure eskerrik beroena, gure ezjakintasuna ulertu eta izugarri erraztu digutelako lana.

#### 4.1.3.2. Gipuzkoako Protokoloen Agiritegi Historikoa (GPAH)

Oñatin dagoen Gipuzkoako Protokoloen Agiritegi Historikoari dagokionean, bertako arduradunak, berarekin izandako lehen elkarrizketan esan bezala, Antzuolari buruzko dokumentazioa bertan ugaria da, baina denbora muga dugula kontuan izanda, aukeraketa egin beharra izan dugu, lehenetsunak markatuz.

Mujikak 1989an egindako lanean oinarrituz Hipoteka liburuen erreferentzia nuen eta bertatik informazio ugari lortu ahal izan dut, Mujikak bere lan motaren arabera (herri askoren azterketa egin baitzuen...) batez ere Hipoteka liburu horien INDICE liburuak erabili zuten baina nik Antzuolari buruzko CONTADURIA DE HIPOTECAS liburuak orrialdez orrialde aztertu ahal izan dut, orrialde guztietan datu interesgarriak lortuz. Hona hemen aztertutako agiriak:

### 310. Contaduría de hipotecas de Antzuola

#### 001.Libros de registro de Contaduría

**Lib. H-245 (GPAH)**

Unidad Documental

1773/1795

Libro registro de contadurías de Antzuola

**Lib. H-246 (GPAH)**

Unidad Documental

1818/1845

Libro registro de contadurías de Antzuola

### 401. Contaduria de hipotecas del Partido Judicial de Bergara

#### 001. Libros registro de Contaduría

##### 02. Antzuola

**Lib. H-247 (GPAH)**

Unidad Documental

1845/1850

Libro registro de contadurías de Antzuola

**Lib. H-248 (GPAH)**

Unidad Documental

1858/1862

Libro registro de contadurías de Antzuola

#### 002. Libros índice

**Lib. H-623**

Unidad Documental

Sin data crónica

Libro índice de rústica y urbana de Antzuola

Hauetz gain, protokolo gutxi batzuk ere aztertu ditut (denbora arazoa dela eta, ezin izan dut sakonago aztertu; asko geratu da, hortaz, aztertzeke).

P 1/725, 1629

P 1/726, 1551-1559

P 1/738, 1589-1591

P 1/4309, 1639-1668

P 1/4430-4432-4433-4436

P 1/724

Hemen ere bertako langileei eskerrak eman nahi dizkiet, emandako laguntza eta erraztasun guztiengatik.

#### 4.1.3.3. Bergarako Jabetza Erregistroa (erreg.)

Bergarako Jabetza Erregistroan XIX.mendearen erdialdetik aurrerako datuak jaso ditzakegu. Bertan informazioa lortzeko, Mujikak 1989ko bere lanean aipatutako erreferentziak izan ditugu oinarri. Mujikak, hala ere, lekuizena aipatzen zuen soilik, baina erregistroko liburuek lekuen mugei buruzko informazioa ere ematen digute eta kokapenari dagokionez datu interesgarriak jaso ditugu.

Honez, gain, baserri gehienen lurren zerrenda ere jaso dugu, galdeketetarako interesgarriena izan dena.

Erregistroan informazio gehiago ere lor daiteke, baina aipatutako bi artxi-boetan bezala, muga jarri behar izan dugu.

Erreferentziari dagokionez, laburduraren ondoren, lehenik liburu zenbakia, bigarrenaz orrialde zenbakia eta azkenik, "finca" zenbakia ematen dugu. Adibidez: *erreg. 33. 219.191.*

Hemen ere eskerrak bertako langileei.

#### 4.1.3.4. Antzuolako Udal Artxiboa (AUA)

Antzuolako Udal Artxiboa izan da aztertutakoetatik azkena eta hemen ere denbora arazoa dela eta, aukeraketa egin behar izan dugu. Azterketa sakonagoa behar luke. Bertan lor daitekeen informaziorako, agiritegia ondo ezagutzen duen Iñigo Ramirez de Okarizen laguntza izan dugu. Aztertutako artxiboak hiru multzotakoak izan dira: Artxibo historikoa, Artxibo administratiboa eta Udalak hartutako aktak eta erabakiak.

Aزتertutako agirien artean mardulena eta datu eta informazio gehien eman diguna *Compendio de las hojas declaratorias de la Riqueza rústica. Amillaramiento de la Riqueza Rústica* (AUA5), 1945ko "katastroa" hain zuzen ere. Orrialdez orrialde bertako lursailei buruzko datuak ematen ditu.

Hona hemen aztertutako agirien zerrenda:

AUA1	<i>Legajo 102</i>	hainbat data
AUA2	<i>Legajo CLXXVII</i>	1925-1945
AUA3	<i>Legajo CXIII</i>	1855-1904
AUA4	<i>Legajo 96 Subastas de pinares</i>	1922-1953
AUA5	<i>Compendio de las hojas...</i>	1945
AUA6	<i>Contribuciones Urbana, Rústica...</i>	1950/1959
AUA7	<i>Legajo LXIII</i>	1613, 1874-1927
AUA8	<i>Cambio de calles: Ramon Maria Lili...</i>	1939
AUA9	<i>Instalación Churrería Calle de Abajo</i>	1967
AUA10	<i>Cruces del calvario de la Antigua</i>	1969/02/14
AUA11	<i>Derribo de San Bartolome/Facturas...</i>	1978/05/31
AUA12	<i>Viviendas entre Maristas...</i>	1962/08/24
AUA13	<i>15. liburua: Calle General Mola...</i>	1938/9/10 eta 1937/11/18
AUA14	<i>7. liburua: Nuevo Hospital</i>	1877/02/10
AUA15	<i>Nuevas calles</i>	1979/05/28
AUA16	<i>Hainbat gai</i>	1980/4/15 et 1979/11/26
AUA17	<i>16.zk. den H.G.A.ri Ibarrondo</i>	1998/8/9
AUA18	<i>5. HGA n eraikitako etxebizitza</i>	1994/11/15

AUA19	<i>Hainbat gai</i>	1979
AUA20	<i>Udalbatzarraren jakinarazpena</i>	2004/11/5
AUA21	<i>Udalbatzarraren jakinarazpena</i>	2004/4/2
AUA22	<i>Udal Batzarra, 2000</i>	2000/12/14
AUA23	<i>6. HGako kale berriaren izen...</i>	1998/01/20

Eskerrak eman nahi dizkiegu Antzuolako Udaleko langileei bertan lan egiteko emandako erraztasunengatik.

#### 4.2. AHOZKO BILKETA

Idatzizko informazioa izanda, lehen esan bezala, ahozko bilketari ekin genion, baserrietara eta abar bisitak eginez, gehien jakin dezakeen jendearekin hitz eginez. Horretarako aurrezrenda egin genuen eta grabaketak egiteari ekin genion.

Grabagailu digitala erabili dugu, Udalak erositakoa. Lau zintatan lekukoei egindako elkarrizketak daude, pistetan banatuta.

Lekukogaien zerrenda egiteko izandako laguntzagatik eskerrak eman nahi dizkiogu Udaleko langilea den Marijose Garitanori. Baserri auzo bakoitzetik hainbat lekuko elkarrizketatu ditugu. Jakinekua da, hemen ere, artxiobotan bezala, zenbat eta lekuko gehiago, orduan eta informazio gehiago, baina denbora muga dela eta, hemen ere aukeratu beharra izan dugu.

Lehenengo harremana, gehienera, bertara joanda egin dugu, lanaren helburua azalduz eta hurrengorako hitzordua lotuz; horrela ezin izan bada, telefonoz egin dugu. Lekukoek ez dute arazorik izan elkarrizketak egiteko, kasuren batean izan ezik. Informazioa emateko eta laguntzeko prest azaldu dira, horrelako lanetarako "beti euren gana" joaten garen arren.

Lekukoek dituzten ezaugarriak orokorrean hauek izan dira: 60 urtetik gorakoak, nekazal mundukoak, bertan jaio eta hazitakoak eta ahoskera garbikoak...

Informazioa jasotzeko galdetegi bat dugu. Lehendabizi elkarrizketatuaren datuak jaso ditugu, fitxa bat betez (izen-abizenak, adina, bertan jaioakoa, bertan bizitakoa, gurasoen eta ezkonkidearen jaiotekua...). Honekin lekukoaren fitxa delakoa bete dugu. Ondoren galdeketa bere inguruaren deskribapena eskatu diegu lehendabizi (baserria, sailak, mendiak, iturriak, errekek...) gero zabalduz joateko (auzoak, baserriak, mendiak, ermitak...).

#### Lekukoak auzoka:

##### UZARRAGA

- Mateo Aranguren, Iruetxeta (Ah. 1)
- Andoni Azkarate, Azkarate (Ah. 18)

##### GALARTZA AUZOA

- Monika Aranguren, Urrutia (Ah. 2)
- Arsenio Irazabalbeitia, Gorrizandia (Ah. 19)

##### LIZARRAGA AUZOA

- Juan Kruz Agirrezabal, Laskuraintxiki (Ah. 3)
- Tomasa Bereziartua, Laskuraintxiki (Ah. 3)
- Genaro Laskurain, Akinibai (Ah. 10)



Kandido Aranguren, Zumaetagañekoa (Ah. 11)  
 Joxe Jauregi, Lamarianogañekoa (Ah. 14)  
 Lorenza Erostege, Udala (Ah. 21)  
 Isidro Zabaleta, Ugartetorre (Ah. 17)  
 Agustin Lete, Laskurainandia (Ah. 25)

## IRIMOEGIGOENA

Eusebio Gabilondo, Ibarra (Ah. 6)  
 Antonio Iturbe, Iralatorre (Ah. 7)  
 Eugenia Txintxurreta, Irimo (Ah. 13)  
 Bentura Igarza, Aitzaga (Ah. 11)  
 Tomas Agirrezabal, Ondamendi (Ah. 16)  
 Juan Francisco Jauregi, Sarasketa (Ah. 15)

## IRIMOEGIBARRENA

Damian Toledo, Iriartegañekoa (Ah. 9)  
 Marikruz Lezeta, Iriartegañekoa (Ah. 9)  
 Sokorro Igarza, Arrandaritorre (Ah. 23)  
 Joakin Igarza, Arrandaritorre (Ah. 23)

## BASALDE

M<sup>a</sup> Rosario Agirre, Amilleta (Ah. 4)  
 Miguel Agirre, Amilleta (Ah. 4)  
 Daniel Iturbe, Iñurriarroazpikoa (Ah. 5)  
 Isabel Jauregi, Iñurriarroazpikoa (Ah. 5)  
 Matilde Ortueta, Egurribai (Ah. 8)  
 Jose Mari Ugalde, Olamendi (Ah. 20)

## KALEA



Piedad Lugarizaristi (Ah. 22)  
 Margarita Iturbe (Ah. 22)  
 Cecilia Kortabarria (Ah. 24)  
 Modesta Azurmendi (Ah. 24)  
 Juana Gabilondo (Ah. 24)  
 Martina Larrañaga (Ah. 24)  
 Angeles Arin (Ah. 24)  
 Kontxita Anduaga (Ah. 24)

Eskerrik asko guztioi!

Ahozkoari dagokionez, ahoskeraren inguruan zera aipatu nahiko genuke: Antzuolan leku bakoitza ahoskatzerakoan lekukoek ematen dioten azentua markatzen saiatu gara. Jakina da euskararen gaineko azentuaren gaia zaila dela zehazten, baina bertoko hizkeraren ezaugarri garrantzitsua denez, ahal izan dugun guztietan markatzen saiatu gara. Ahozko hizkeran ez bada jaso, orduan ez dugu markatu.

Azentuaz gain, ahozkoaren atal hau aprobeztatu nahi genuke, agian herri-tar bat baino gehiago harritu duen kontu bat aipatzeko ete hurrengo atalarekin lotze-ko. Ziurrenik, antzuolar bat baino gehiago harritu egingo da leku-izen baten proposa-menerako *Mañarieta* ikusten duenean, *Máinitta* edo *Manitxa* esaten dugun bitartean. Eta pentsatuko du, zergatik ez *Mainitta* edo *Mainitxa* arautu horrela ezagutu eta ahoskatzen badugu? Adibide hau, hain zuzen ere, izenen itxuraldatzearen adibide gar-

bia dugu, itxuraldatze fonetikoa hain zuzen ere, ekonomiaren mesedetan, jatorrizko forma antzinako iturri idatzietan bakarrik aurki dezakegu. Horrelakoetan uste dugu jatorrizko forma hori berreskuratu behar dugula, baina, oso garrantzitsua dena, eta ahozkoari lotuz, horrek ez du esan nahi esan ere *Mañarieta* esan behar dugula, orain bezala *Máinitta* esango dugu (gazteagoek *Manitxa* esaten dugu, tt bustiduraren ahoskera ere galtzen ari da eta...). *Aretxabaletan* ere *Atxabalta* esaten dute, baina ez dute horrela idazten Aretxabaleta idatzi behar dela garbi dugu. Kasu berbera, ezta?



V  
ARAUTZEA

Sarritan hitz egiten da toponimoen normalizazioaz. Baina normalizazio hori gerta dadin, ezinbestekoa da arautzea. Izan ere, izen bat normaltasunez erabiltzeko, lehendabizi izen hori zein eta nolakoa den jakin beharko dugu. Jakinekua da Antzuolako zenbait leku izendatzeko (baita auzoak ere, *Irimoegi*, *Irimoegibarrena*, *Irimoegigoena*, *Irimoegi goikoa*, *Irimoegi behekoa*, lotuta? h-rekin h-rik gabe?... ) arazoak izan ditugula, irizpide bateraturik ezean. Hau dela eta ezinbestekoa da arautzerako proposamena izatea. Dena den, araututa egoteak ez du esan nahi normalizatuta dagoenik, horretarako, toponimoa araututa egoteaz gain, beste hainbat baldintza bete beharko ditu: ofizialki onartua egotea, herritarrek ere onartua izatea, erabiltzea... Hona hemen honen inguruan "Toponimia arautzeko irizpideak" lanean Mikel Gorrotxategi eta Patxi Salabarrik diotena:

"Norbaitek galdegin lezake, eta zertarako arautu? Ez al da aski toponimoak dau-den-daudenean bildu eta ematea? Honen erantzuna agerikoa da: zoritxarrez ez da nahikoa, gure toki izenak gero ikusiko ditugun hainbat arrazoiengatik itxuraldatu egin direlako, euskararen arau fonologikoei jarraikiz (bokal arteko -n-ren galera izan daiteke honen lekukorik hoberena) batzuetan, eta arau horiekin zerikusirik ez duten beste zenbait faktorengatik itxuragabetuz besteetan, gure hizkuntza galdu eta toki izenen erabiltzaile diren artzain, igurain, nekazari eta bestek erdara ikasi berriari erabiltzearen poderioz. Gainera, edozein toponimo bilketatan, zeinahi toponimia lanetan, beti aldaera bat hautetsi behar da errealitate bera izendatzen duen aldaera multzoaren izenburutako; hautaketa hau (ia) irizpiderik gabe egin daiteke, lekukorik zaharrena sartuz edo egun bizirik dagoena emanaz, edo tarteko forma bat aukeratuz nahi bada, baina garbi dago beti aldaera nagusi bat bereizi behar dela denen ordezkaritako.

Gure iritzian, gauzak funtsez egitekotan irizpide batzuk izatea beharrezkoa da, aldi bakoitzean nola jokatu behar den jakiteko. Egia da irizpideak ez direla oro-hartzai-leak izaten eta anitzetan aurreikusten ez diren kasu berriak agertzen direla; honek, hala ere, ez du irizpideak ematearen balioa gutxitzen, gure ustean".

Beraz, lan honen helburuetako bat toponimoen finkapena eta normalizaz-  
tzea izan da. Arautzea jatorrizko izena eta gaurkoaren arteko oreka lortzean datza. Hots, izenaren jatorria eta bilakaera ezagututa, toponimoaren forma egokia izan daite-  
keena proposatzen saiatu naiz.

Toponimoen normalizazio linguistikorako oso lagungarri izan da dokumentazio historikoa, forma osoagoak jasotzen baitira. Leku-izen batzuk, denboraren poderioz desitxuratuz joan dira; horrela, gaurko hiztunengana maiz eboluzionatuak iritsi dira, ahozko eta idatzizko erabilera urrunduz, izen berriak agertu eta izen zaharrak ordezkatu egin direlarik.

Honek, zenbait izen arautzeko arazoak ekarri ditu. Askotan, Leku-izen baikoitzaren aldaera baten alde egin behar izan dugu, beste baten kaltetan. Erabaki hauek hartzea ez da erraza izan; idatzizko nahiz ahozko erabilera kontuaz hartzeaz gain, irizpide filologiko, etimologiko, soziolinguistikoak... ere aintzat hartu behar izan ditugu, eta askotan lehenetsuna zeri eman zaila izan da.

Dena den, ez gara hutsetik abiatu eta Antzuolan jasotako 1700 toponimoen normalizazioari ekiterakoan, lehenago esan bezala, Gorrotxategi eta Salaberriren "Toponimia txikia arautzeko irizpideak" lana izan dugu oinarri gisa. Beraz, atal honetan beraiek liburuan azaltzen dutenaren laburpena baino ez dugu egingo, Antzuolako berezitasunak azpimarratuz. Euskaltzaindiaren aldetik, arautze lanetan Iratxe Lasaren ezinbesteko aholkularitza izan dugu.

## SARRERA IRIZPIDEAK

Alde batetik, leku bati izen bat baino gehiago egokituz gero, normalean bat hautatu dugu, eta bestea(k) sinomino moduan agertuko dira. Hautaketa hori egiteko, gaurko erabilera nahiz dokumentazioan zein agertzen den hartu dugu kontuan. Irizpide garrantzitsuen erabilera izan da eta hau ezean dokumentazioan gehien aipatzen dena hautatu dugu, antzinasuna aintzat hartuz. Esaterako, Uzarraga auzoko *Miso* edo *Gabiotza* baserriaren kasuan, ditugun aldaera zaharrenak *Gabiotza* aipatzen dituguten arren, gaur egun eta XIX.mende hasieratik *Miso* eta *Miso* bakarrik da nagusi; gaur egun ere *Miso* izenez bakarrik ezagutzen da. Beraz, *Miso* aukeratu dugu eta *Gabiotza* sinonimoa atalean azalduko dugu. Salbuespen moduan, kaletxeetan gehienetan, bai erabileran bai idatzizkoan bi izen nagusi direnean, eta hautatzea zaila egin zaigun kasuetan, bi izenak azalduko dira sarreran, bat parentesi artean: *Altzarte (Errotabarri)*...

Bestalde, izen berak objektu geografiko edo kokagune desberdinak adieraz ditzake. Honelakoetan sarrera bana eman diogu: hots, *Elgarain* parajea izateaz gain, erreka edota iturria ere bada; beraz, sarrera bana eman diogu. Hala ere, salbuespen moduan herrian toki batean baino gehiagotan agertzen diren espeziifiko-generiko "orokorrak" sarrera bakarrean eman ditugu, nahiz eta herrian leku batean baino gehiagotan (kasu honetan askotan) agertu. Honen adibide garbia baserri guztietan aipatzen diren *Etxeaurrea*, *Etxeazpia*, *Etxeburua*... dira. Bakoitzari ez diogu sarrera bana eman, bakarrean sartu ditugu.

## IDAZKETA

Idazketarako, grafiari dagokionean, Euskaltzaindiak emandako erabakiak errespetatzen saiatu gara.

Arestian aipatu bezala, toponimo gehienak belaunaldi batetik bestera ahoz-ahoz pasa eta gero eta gutxiago erabiltzen diren heinean, jatorrizko formatik urrunduz joan dira; toponimoak ebakeraren deformazio eta sinkopazioaren menpe daude, hizkuntzaren bilakaera normala hori baita. Honelakoetan, toponimoek etimologia erabat

gardena izan baldin badute, errestituzioa egin dugu eta forma osoagoaren alde jo dugu. Honetarako oso lagungarria izan da dokumentazio historikoa, eta zenbat eta zaharragoa izan hobeto, orduan eta forma osoagoak jasotzen baitira.

Aurrera jarraitu baino lehen, toponimoa zer den eta nolakoa den aipatu nahi genuke, arautzerako orduan toponimoaren izaerak berebiziko garrantzia baitu. Horretarako Nerea Mujikak *Toponimia eta kartografia: Oinarrizko eskuliburua* lanean Toponimoa hitzaren definizioa erabiliko dugu “Lekuak edo entitate geografikoak izendatzeko erabili ohi den terminoa. Toponimoa izen propioa da, osagai espezifiko batez eta osagai generiko batez eratuta egon daitekeena”. Adb. Antiguako zubia: Antigua, espezifikoak; zubia, generikoa. Beraz, osagai espezifikoak, toponimoaren izen propioa dela esan daiteke eta osagai generikoak, ordea, entitate geografikoaren izaera, orokorrean, adierazten du.

Orohar, izen generikoak batuaz eman ditugu eta espezifikoetan malguago jokatu dugu, bertako hizkeraren ezaugarriak ahal den heinean errespetatuz.

## TOPONIMOAK LOTURIK EDO BEREIZ

- Tartean deklinabide hondarkirik ez badute toponimoaren osagaiak lotuta idatzi ditugu: *Egurribaisoroa, Korosterratzugaña, Lamarianoburua...* Osagai espezifiko eta generikoa elkartuta agertzen direnean, bai ahokoan bai idatzizkoan ere, gure ustez, bi osagaien arteko lotura berezia edo estuagoa adierazten du; beraz, horrelakoetan espezifikoak eta generikoak ere lotuta eman ditugu: *Misoerreka, Metaliturri...*; izan ere, dokumentazioan lotuta edo marratxoarekin agertzen dira: “termino de *Miso-erreka*”...
  - Espezifikoak deklinabide morfemaren bat daramanean, bereiz eman dugu espezifikoak eta generikoak: Bigarren lekuan doan generikoa “batuaren” grafiaz normalizatzen da: *Altzetako bidea, Antiguako zubia, Larrañagako erreka...* Hala ere, badira ohituraz edo generikoak izendatzen duen errealitate geografikoa ez datorrenean bat lekuarekin, batentzat hartzen edo idazten diren toponimo batzuk: *Altikobidea, Amarrandegikoetxeostea, Ameztikosoroa, Bekobasoa, Egikoaldapa...*
  - Etxe izenei dagokienez, hauen osagaiak batera idatzi ditugu: *Iñurriarroazpikoa, Iralatorre, Iriartegañekoa, Aritzagabasalde...* Salbuespen gisa *Gure txoko* etxe berriagoa.
  - Hagionimiaz aritu aurretik, aldez aurretik hainbat kontzeptu argitzea komeni zaigu. Batetik, ‘adbokazioa’ santu edo Ama Birjinaren deizio baten osagarria dena, eta toponimiarekin zuzeneko lotura ez duena. Jatorriz, santuen irudiak izendatzeko erabilia: *Done Joane Bataiatzailea, Done Bartolome Apostolua...* Bestetik, ‘hagionimoa’ dugu. Santuaren izena dugu berau, gehienetan adbokazioarekin lotuta dagoena eta maiz adbokazioaren beraren era laburtua dena. Hagionimoak tenpluak eta egoitza sakratuak izendatzeko erabiltzen diren izenak ditugu: *San Jose, Santa Ageda...* Santu izenak, hala ere, tenpluak eta bestelako edozein errealitate geografikoetarako ere erabil daiteke, ‘hagiotoponimoak’ dira, beraz.: *San Bartolome kanposantua, San Martzial gaztainadia.*
- Arautzeko, izen edo toponimo gisa hagionimoa aukeratu dugu, adbokazioa oharretan adieraziz.

Hagionimoak, orohar, posposiziorik ez dutenean bereiz idatzi ditugu: *San Martzial, San Jose...* eta toponimian arruntak diren posposizio batez lagunduta daudenean, ostera, loturik idatzi ditugu, *Sanjosepe*, kasu.

## BOKALAK

- Artikuludun eta artikulurik gabeko formen artean, gehien agertzen den bezala arautu dugu, bai historian zehar izandako bilakaera bai egungo ebakera izan dira kontuan.  
Puntu honetan aipatzekoa da herrian artikulugabeak izan diren leku-izenei -a gehitzeko joera: *Irimoixa, Basaldia, Kaminpia, Idalatorrria...*; kasu hauetan, artikulugabeak hobetsi ditugu.
- Artikulua dela eta hitz bukaeran sortzen diren asimilazio eta disimilazio gertakariak ez ditugu onartu eta jatorrizko forma hautatu dugu:  
-ea > -ia: *Arrandarialdea > Arrandaialdia, Ateaurrea > Ateaurria, Azkuepia > Azkuepia, Elizbidea > Elizbidia, Etxeaurrea > Etxeaurria, Iriarteak > Iriartiak, Etxeostea > Etxeostia...*  
-oa > -ua: *Iñurriarroazpikoa > Iñurriarroazpikua, Migelenekoa > Migelenekua, Mandabidegañekoa > Mandabidegañekua...*
- Antzuolako euskaraz -a itsasia duten hitzei -a mugatzailea eransten diogunean disimilazioa gertatzen da. Hots, erreka+a > *errekia*, txara+a > *Txaria*. Honelako kasu gehiago ere aurkitu ditugu: *Iztingia, Sostria, Koleria, Kojianekoa...* Kasu hauetan, eta gehienak generiko itxura izanda eta -a mugatzailea erantsitakoa dirudiela kontuan izanda, jatorrizkora jo eta *Txara, Iztinga, Sostra, Kolera, Kojanekoa*, eta, noski, *erreka* arautzea erabaki dugu. Leku bat izendatzeko *Olea* izena jaso dugu. Litekeena da, kasu honetan disimilazio horren lehenengo urratsa gertatu izana. Baina, datu gehiago ez ditugunez, *Olea* arautu dugu.
- Jod epentetiko ere ez dugu onartuko: *Etxeazpia > Etxeaspixa, Telleria > Telleixa, Soroaundia > Sooaundixa, Otadia > Otaixa, Mintegia > Mintteixa...*
- Hitz bukaerako -a > -e aldaketari dagokionez, Antzuolan baditugu zenbait adibide: *Zabala > Zabale, Ibarra > Ibarre, Ondarra > Ondarre*. Antzuolako toponimo hauetan aldaketa hau berria izan da aipatutako kasu guztietan: *Zabale* 1850era arte ez da agertzen, eta are gehiago, *Ibarre* eta *Ondarre*, 1930 eta 1923ra arte agertzen ez direnak. Horrela ageri dira, beraz, urte horretatik aurrera. Izenari deklinabide atzizkia eransten zaionean, a > e aldaketa gertatzen da, ondorengo taulan ikus dezakegun bezala:

	ONDAR(RA)	IBAR(RA)	ZABAL(A)
NOR	Ondarra	Ibarra	Zabala
NON	Ondarre(a)n	Ibarre(a)n	Zabale(a)n
NONGO	Ondarreko	Ibarreko	Zabaleko
NONDIK	Ondarretik	Ibarretik	Zabaletik
NORA	Ondarrera	Ibarrera	Zabalera

- Bokal berdinen elkarketa ez dugu errespetatu, batzuetan bi bokalak agertzen diren arren, beste askotan bakarra agertzen delako. Horrez gain, nahasketak ekiditeko bakarra hobestea erabaki dugu. Beraz, *Ugarriagazpikoa, Zumaetazpikoa, Ugarterrota...*

- Bokal aldaketa zein galerari dagokionez, gehien azaltzen den forma, bai dokumentazioan bai ahozkoan: *Etxeburu, Liñapotzu, Etxeaurre, Etxeoste, Iturralde, Iturrandi, Egiandi...*
- **-eta** ugaritasuna edo tokia adierazten duen atzizkia **-eta** arautu da, **-tta**, edo **-txa** ebakitzen den arren; beraz *Azaldegietea, Elorregietea, Mañarieta, Pikunieta, Zorroztarrieta*, eta ez, *Asaldittea, Elorrittea, Mainittea, Sorrostarrittea...*
- H (hasperena) dela eta, ez da ahoskatzen eta dokumentazio historikoan ere urria da, leku-izen berrietan izan ezik: *Bebeko auzoa*, esaterako. Beraz, h-rik gabeko forma hobetsi dugu, tradizioz egin den bezala: *Ariziti, Egiandi, Irue-txeta...*; bokal elkarketa gertatu denean, bat egindako forma arautu dugu: *Sagatzizarra, Telleriazarra...*; espezifikoetan, beraz, orohar ez dugu h-rik erabili; bai, ordea, generikoetan: *Aritzagabasaldeko hariztia, Isatseko hegia...*

## KONTSONANTEAK

- Euskal Herriko Mendebaldeko hizkeran gertatzen den  $z > s$  eta  $ts > tz$  **txis-tukari**en aldaketa Antzuolako hizkeran eta baita toponimian ere gertatzen da, noski. Honelakoetan  $z$  eta  $ts$  berreskuratu ditugu, toponimoaren etimologia errespetatuz eta nahasteak ekiditeko asmoz: *Gaztañadi, Ariziti, Bazter...* Halaber, aipatu beharra dago, ahoskerari dagokionez, zenbait kasutan, batez ere frikarien kasuan  $s$  eta  $z$ -ren arteko soinua ebakitzen dutela lekukoek: *Lis/zarraga, Us/zarraga, I(t)s/zal...*
- **Bustidura edo palatalizazioa biziki gertakari garrantzitsua dugu euskaraz.** *Mitxelena dioenez (FHV, 179. eta hurr.) fonema palatalak euskalki guztietan azaltzeak bustidura gure hizkuntzan zaharra dela esan nahi du.* ("Toponimia txikia arautzeko irizpideak", M. Gorrotxategi, P. Salaberri).  $\tilde{n}$  eta  $ll$  fonema bustiak mantendu egin ditugu hala ahoskatzen edo dokumentazioan idatzirik azaltzen direnean, herriko hizkeraren ezaugarriak baitira: *Bazterriña, Mañarieta, Koñube, Arrolagaña, Illarramuño, Ertzilla, Sallabente, Telleria, Urkillu...*  
Hitz bukaeran baditugu  $n-z$  edo  $l-z$  arautu da: *Igirain, Gaztalugain, Arribiribil, Mendibil...*  
**-tt-** sabaikaria ez da errespetatu; automatikoki gertatzen da eta bakarrik ahozkoan aurkitu dugulako (gehienetan, generikoetan),  $\tilde{n}$  eta  $ll$ -ren kasuan ez bezala. Beraz, *Abaoko iturria < Abaroko iturria, Antiguako ermittia < Antiguako ermita*, eta *Oiturri < Ogeiturri, Iturbe < Iturbe* eta, azkenik, bokalen atalean aipatutako **-eta**-ren ondorioz, *Asaldittea < Azaldegietea, Mainittea < Mañarieta...*
- **Herskariak:** Euskaltzaindiak proposatzen duen bezala tokian tokiko herskariak hobetsiz, Antzuolako toponimoetan sarri osagai espezifikoetan herskari ahoskabeak agertzen zaizkigu eta hala arautu ditugu: *Txanbolin, Ugartertorre, Torresoroa, Kurutzetziki, Burdinkurutz...* baina generikoetan etimologia zainduz, jatorrizkoa hautatu dugu, *Kalbarioko gurutzeak, Arrandarioko bidegurutzea...*
- **Bokalarteko kontsonanteak:** herskari ahostunak eta dardarkariak posizio honetan galdu egin dira; honen inguruko adibide ugari ditugu, bertoko hizkeran fenomeno arrunta izanda, toponimian ere, noski, bere isla baitu; Kasu hauetan guztietan kontsonanteak berreskuratu ditugu.



- aga > -a: (galera honen ondorioz gertatzen den bokal elkarketaren arrastok daude kasu batzuetan): *Madariaga* > *Madarixaa*, *Lausagarreta* > *Lausarreta*, *Trukarriaga* > *Trukarrixa*, *Aritzagabalde* > *Aitzabasalde*, *Ugarriaga* > *Ugarrixaa*, *Goenaga* > *Guenaa*, *Kateaga* > *Katia*, *Lizarraga* > *Liszarra(a)*, *Aitzaga* > *Aitzaa*...
- g- > 0: *Besagasti* > *Besasti*, *Igirain* > *Irain*, *Basagutxi* > *Basautxi*, *Eguzkitza* > *Euskitza*, *Epertegi* > *Epertei*, *Errekagaizto* > *Errekaisto*, *Errezinategi* > *Erresinttei*, *Igeribar* > *Iribar*, *Larregi* > *Larrei*, *Mutilagoen* > *Mutillaun*, *Izagirre* > *Iszarre*, *Ogeiturri* > *Oiturri*, *Akegi* > *Akei*...
- r- > 0: *Aranguren* > *Aanguren*, *Marutegi* > *Mautei*, *Elgarain* > *Elgain*, *Lakiriola* > *Lakiola*, *Lizargarate* > *Lisargaate*, *Irazabal* > *Iszal*, *Aranburu* > *Anbu*, *Koroso* > *Kooso*, *Arrandari* > *Arrandai*, *Sarasketa* > *Sasketa*...; kasu honetan aipagarria da *aitz/aritz* ezin ditugu aipatu gabe utzi, bokal galera dela eta, sarritan zalantza ugari sortarazi baitigute.
- b- > 0: *Astobiaga* > *Astoixaa*, *Irazabal* > *Iszal*, *Koñube* > *Koñue*...
- d- > 0: *Otadia* > *Otaixa*, *Soldadukoa* > *Soldaukoa*...
- Beste kasu batzuetan galera gertatu barik, kontsonante aldaketa gertatu izan da; honelako kasuetan ere jatorrizko kontsonantearen alde egin dugu: *Ibular* > *Irular*, *Gastañadi* > *Gastañari*...

## BEREZITASUNAK

Badira behin toponimoen bilaketa eta azterketa egin ondoren, eta arautzerako proposamena egitean topatu ditugun zenbait berezitasun; izan ere, zenbait alternantziarekin topo egin dugu eta izendegian hala isladatzen da, aukeraketa egin behar izan dugularik: *barril/berri*, *(h)andi/(h)aundi*, *bazter /bas/ztar*, *goena/goikoa/garaikoa*... Gure ustez, aipamen berezia merezi dute; bokal aldaketa nahiz berba biren arteko alternantzia da eta ahozkoan era garbian baten alde egin den bitartean, idatzizkoan bi aldaerak agertzen zaizkigu. Guztietan aldaketa ere garai berean gertatu da; XIX.mendearen erdialdea dugu muga. Aldaketaren arrazoiak bat baino gehiago izan daitezke: Antzuola bi euskalkiren muga gotearen ondorioa, garaiko eskribauen araberakoa...

### Andi/aundi

Idatzizkoan bi aldaerak agertzen direnean, XIX.mende erdialdea baino lehenago *andi* da nagusi: *Irabasi-andia* (1872), *Gorritz andia* (1808), *Gorris andia* (1843), *Iturbe-andia* (1810), *Iturbe andia* (1849), *Iturbe-andia* (1866), *Lazcurrain andia* (1625), *Lascurain andia* (1808), *Lascurain-andia* (1845)... XIX.mendearen bigarren partetik aurrera aundi: *Irabasi-aundia* (1989), *Irabasi-Aundia* (1945), *Gorritz-aundia* (1883), *Iturbe-aundia* (1857), *Lascurain-aundia* (1857)... Aukeraketa jasotako datuen araberakoa izan da, *andi* aldaera aski zaharra denean berau mantendu dugu, nahiz eta ahozkoan *aundi* nagusi izan.

### Bazter/baztar

Txistukarien inguruan azaldu dugu, etimologia eta ulergarritasunaren ize-  
nean jatorrizko txistukariaren alde egin dugula. Gainera, s frikaria XIX.mendearen bi-

garren zatitik aurrera azaltzen da: *Sagastibasterra* (1878), *Sorobasterra* (1945), *Bastarriña* (1861), *Basterrriña-burua* (1908), *Charabastarra* (1862), *Vizcalaza-irabasi-basterra* (1912)...; baina *Bazterrina yuso* (1590), *Bazterrina suso* (1590), *Bazterrina medio* (1663), *Bazterrina de arriba* (1721), *Bazterreche* (1821).

Bokal aldaketari dagokionez, hau ere, XIX.mende erdialdetik aurrera azaltzen zaigu: *Charabastarra* (1862), *Baztarretxe* (1994), *Bastarriña* (1945), *Bastarriña-erdicua* (1878), *Bastarriñas* (1863)..., baina *Bazterreche* (1819), *Bazterrina de arriba* (1721), *Bazterrina suso* (1590), *Bazterrinaarriba* (1761)...; beraz, eta lehenago aipatutako argitasunaren izenean jatorrizko formaren alde egin dugu.

### Berri/barri

Aldaera zaharrenetan *barri* dugu: *esabarieta* (1540), *Calebarria* (1595), *Yturribarri* (1776), *Errotabarri* (1803), *Arreluz-Echebarria* (1807)... eta XIX.mende erdialdetik aurrera *berri* da nagusi: *Antigua-echeverri* (1934), *Lekuberri* (1991), *Amesti-Berri* (1950), *Echeverrisoro* (1857), *Errotaberri* (1877), *Irala-echeverri* (1857)... Datuen arabera antzinatasuna eta maiztasuna kontuan izanik egin dugu aukeraketa; herriko hizkeran *berri* nagusi izan arren, batzuetan *barri*-ren alde egin dugu.

### Goen(a), barren(a) / goiko(a), garaiko(a), beko(a)...

Batetik, *goen(a)*: *Abeleche-Goena* (1945), *Azaldeguieta-guena* (1871), *Azcuegoena* (1871), *Goenaga* (1625), *Goena-soro* (1866), *Mutilagoen* (1765)... eta *barren(a)*: *Albichuri-barrena* (1858), *Altinabarrena* (1845), *Barrencale* (1634), *Olamendi barrena* (1832)... ditugu. Hauekin batera, *garaiko(a)* ere aldaera zahartzat jo dezakegu: *areluz garaicoa* (1625), *Cataera garaicoa* (1613), *Igueribar garaicoa* (1625)... XIX.mende bukaeratik aurrera *goiko*: *Bazterrina goikoa* (1991), *Goikoaristi* (1989), *Goikoetxea* (1989), *Ibulargoikoa* (1989), *Iriarte-goiko* (1950), *Kalegoi* (1979)..., eta *beko*: *Bekobastarra* (1989), *Bekoerrot* (1950), *Bekosoroa* (1989), *Iriartebekoa* (1989), *Ugarriagabekoa* (1989), *Zumaeta bekua* (1950)... formak nagusi dira. Kasu bakoitzean, besteetan bezala, antzinatasuna eta maiztasuna kontuan izanda aukeratu dugu toponimo bakoitzarentzat izena.

---

---

---

---



---

---

VI  
LANAREN  
AURKEZPENA

Datu guztiak eskuartean izanik, toponimoak era ordenatu batean emango dira.  
Toponimo guztien zerrenda alfabeto ordenean emango dugu, ondorengo informazioa erantsita:

1. Araututako izena
2. Sinonimoak (jaso dugun kasuetan)
3. Ahoskera (jaso dugun kasuetan)
4. Generikoa (zeri esaten zaion)
5. Kartografia (herriko zein gunetan kokatuta dagoen)
6. Informazio gehigarria (historia, datu aipagarriak...)
7. Aldaerak
  - Era
  - Urtea
  - Laburdura
  - Erreferentzia (orrialdea, pista)



VII  
BIBLIOGRAFIA

- Aguirre Sorondo, Antxon, 2000, *Antzuolako larru ontzea*, Antzuolako Udala.
- 2003, “Lo culto de dulia, protodulia y latria en Gipuzkoa” (1ª parte), *Boletín de la RSBAP*. LIX.
- Aguirre Sorondo, A. eta Lizarralde Elberdin, K., 1993, *Ermitas de Gipuzkoa* (48 or.).
- Aranberri, F., 2001, *Ermua-Eitzaga: leku-izenak. Gure izanaren barrena*, Onomasticon Vasconiae 22, Ermuko Udala-Euskaltzaindia.
- Ayerbe Iribar, Ma Rosa, 1985, *Historia del Condado de Oñate y Señorío de los Guevara (S. XI-XVI). Aportación al estudio del régimen señorial de Castilla, Apéndice Documental (1)*, Gipuzkoako Foru Aldundia.
- Azkue, R. M., *Diccionario vasco-español-francés*, 1969 (1905), Bilbo, La Gran Enciclopedia Vasca.
- Cierbide, R., 1985, “Onomasticon Vasconiae: consideraciones metodógicas”, *FLV* 45.
- Crespo, M. A. eta beste, 1995, *Fuentes documentales medievales del País Vasco. Colección documental del archivo minicipal de Bergara*, Tomo I (1181-1497), Fuentes bilduma 57, Donostia, Eusko Ikaskuntza.
- Debagoieneko Mankomunitatea, 1998, *Ibilbideak, Uzarraga-Galartza-Lizarraga-Irimoegi Goena-Irimoegi Barrena-Basalde*, Turismo ekintzetarako.
- Del Barrio, L.; Ramirez de Okariz Telleria, I.; Zaldúa, L., 1994, *Antzuolako mapa*.
- Eibarko Udala-Ego Ibarra batzordea, 1995, *Eibarko hiri-toponimia*, Onomasticon Vasconiae 13, Euskaltzaindia-Ego Ibarra batzordea-Kutxa Fundazioa.
- Eleizalde, L. de, *Lista alfabética de voces toponomásticas vascas*, *RIEV* XIII (1922), *RIEV* XIV (1925), *RIEV* XVIII (1927), *RIEV* XIX (1928), *RIEV* XX (1929), *RIEV* XXI (1930), *RIEV* XXII (1931), *RIEV* XXIII (1932), *RIEV* XXIV (1933), *RIEV* XXV (1934), *RIEV* XXVI (1936), *BAP* (1963), *BAP* (1964).
- Elortegi, Angel Maria, 1991, *Pasaiako toponimia*, Onomasticon Vasconiae 8, Pasaiako Udala-Euskaltzaindia.
- Euskaltzaindia, 1991, I. *Onomastika Jardunaldien Agiriak, Toponimia*. Vitoria/Gasteiz, 1986ko apirila, Onomasticon Vasconiae 4, Bilbo, Euskaltzaindia:
- San Martin, Juan, “Introducción a la toponimia guipuzcoana. Gipuzkoar toponomastikarako sarrera” .

- Jimeno Jurío, J. M. “Recogida de toponimia. Ámbito, fuentes, metodología. La experiencia navarra”.
- Moreu-Rey, Enric, “Recogida, clasificación, normalización y oficialización de un corpus toponímico: consideraciones críticas sobre su problemática según nuestra experiencia en Catalunya”.
- Furundarena, J. J., 2002, *Hondarribiko toponimia*, Onomasticon Vasconiae 23, Hondarribiko Udala-Euskaltzaindia.
- Galdare Comunicación Audiovisual, *Barne-barnetik. Desde dentro. Antzuola*, Igorre, 2004.
- Gonzalo Martínez Díez, Emiliano González Díez, Félix J. Martínez Llorente, 1996, *Colección de documentos medievales de las villas guipuzcoanas (1370-1397)*, Gipuzkoako Batzarre Nagusiak, Gipuzkoako Foru Aldundia.
- Gipuzkoako Aldundia, 1857-1864, *Nomenclator de la provincia de Guipúzcoa*, argitaragabea.
- Gorosabel, P., 1862, *Diccionario Histórico Geográfico Descriptivo de los pueblos, valles, partidos, alcaldías y uniones de Guipúzcoa* (1972an argitaratua).
- Gorrotxategi Nieto, Mikel; Otxoa de Eribe, Sofia, 2004, *Getxoko lekuizenak eta mapa*, Getxoko Udala-Bizkaiko Foru Aldundia.
- Hainbat egile, *Irinmodo urtekaria*, (1989-1998), 10 zenbaki.
- Hermano Francisco (Marista), 1950, *Mapa Municipio de Anzuola*.
- Hizkuntza Politikarako Saila eta Deiker, 1991, *Euskal Autonomia Erkidegoko mapak eta zerrendak*, 88-12, 88-19, 88-20, 88-21, 88-27, 88-28, 88-36, 88-53.
- Instituto Geográfico Nacional, Ministerio de Fomento, Centro Nacional de Información Geográfica, Edición 1999, Vuelo fotogramético del año 1997, *Mapa Topográfico Nacional de España*, 88-I Bergara, 88-II Zumarraga, 88-III Arrasate-Mondragon, 88-IV Beasain.
- Jimeno Jurío, J. M. eta beste, 1991, *Nafarroako toponimia eta mapagintza/Navarra toponimia y cartografía* (2. argitalpena, zuzendua eta osatua), Iruñea.
- L. P. Peña, Santiago, 1975, *Las ermitas de Guipuzcoa* (45-46 or.).
- Larrañaga Igarza, Jone, 1998, *Antzuolako hizkera*, Antzuolako Udala.
- Madoz, Pascual, 1845, *Diccionario Geográfico-Estadístico-Histórico de España*, Madrid.
- Martínez de Isasti, L., 1972 (1850), *Compendio Historial de la M. N. y M. L. Provincia de Guipúzcoa* (1625), Donostia.
- Mitxelena, L., 1985 (1977), *Fonética histórica vasca*, Donostia, Gipuzkoako Foru Aldundia.
- Mujika, Luis Maria, *Euskal toponimiazko materialeak*, Gipuzkoako Foru Aldundia, XIV. liburukia, Donostia, 1989.
- Mujika, Nerea, 2002, *Toponimia eta kartografía: oinarrizko eskuliburua*, Eusko Jaurlaritza, Vitoria/Gasteiz.
- Murugarren, Luis, 1975, *Anzuola, Uzarraga y Elosua*, Caja de Ahorros Municipal de San Sebastián.
- Ormaetxea Lasaga, Jose Luis, 1996, *Arrasateko toponimia*, Onomasticon Vasconiae 15, Arrasateko Udala-Kutxa Fundazioa-Euskaltzaindia.
- Ramírez de Okariz Telleria, Iñigo, 1995, *Antzuolako baserriak eta errota*, Antzuola.
  - 1995, *Antzuola 1900-1970, Antzinako argazkien bilduma*, Antzuolako Udala.
  - 1990, *Antzuolako alardea. Mairuaren jaialdi*, liburukia.
  - 2003, *Antzuolako ohitura zaharrak*, Antzuolako Udala.
  - 1995, *Antzuolatik Antzuolara. Ibilbideak. Itinerarios. Conociendo Antzuola*.

- Real Academia de la Historia, 1802, *Diccionario Geográfico-Histórico de España*, Madrid, La Gran Enciclopedia Vasca-k egindako fakzimila, 1968.
- Salaberry, P. eta Gorrotxategi, M., 2000, "Toponimia txikia arautzeko irizpideak".
- San Martín, Juan, 2000, *Eibar eta Elgetako Toponomastika*, Onomasticon Vasconiae 21, Eibar eta Elgetako Udalak-Kutxa Fundazioa-Euskaltzaindia.
- Toledo taldea, *Historiko, Natur eta Artezeko interesdun gisa katalogatutako hondarea*, 2001, Planoaren zenbakia: II.11a, Planeamendurako arau subsidiarioen berrikustea eta egokitzea, Antzuola.
- Usabiaga, Amaia, 1993, *Andoaingo toponimia*, Onomasticon Vasconiae 10, Andoaingo Udala-Euskaltzaindia.
- Ugarte, Jose Luis, 1998, *Urretxu eta Zumarragako toponimia*, Onomasticon Vasconiae 18, Urretxu eta Zumarragako Udalak-Gipuzkoako Foru Aldundia-Eusko Jaurlaritza-Euskaltzaindia.
- 2003, *Legazpiko Udala*, Legazpiko Udala.
- 2004, "Monumentu megalitikoak eta toponimia", *Munibe* (Antropologia-Arkeologia), 56 zenbakia, Aranzadi Zientzia elkarte.



---

---

---

---

---

---

---

---

VIII  
ANTZUOLAKO  
TOPONIMIA

# A

## Abadetxe

Ahoskera: Abádetxia

Generikoa: etxea

Auzoa: Herrigunea

Oharrak: Errukizko Andre Maria elizaren ondoan dago. 1733ko dokumentuan azaltzen dena ez dakigu ziur honi erreferentzia egiten dion, Antzuolako abadeak beste hainbat tokitan ere bizi izan direlako eta abadetxea hauetako edozein izan baitaiteke.

1733 Abateche, casería de (BUA germ.: 27. or.)

2004 Abádetxia (Ah. 24: 4. zinta, 9. pista)

## Abaro

Generikoa: lursaila

Auzoa: Irimoegigoena

1945 Avaro (AUA5: 78)

1994 Abaro (AM: E-3)

## Abaro

Ahoskera: Abádo

Generikoa: lursaila

Auzoa: Galartza

Oharrak: Antzuolan hiru *Abaro* ditugu bat *Galartza* auzoan, bigarrena *Lizarraga* auzoan eta hirugarrena *Irimoegigoena* auzoan.

1878 Abado, terreno castañal llamado (erreg.: 10.246.612)

1883 Abaro, punto llamado (erreg.: 14.149.774)

1989 Abado (ETM: 283. or.)

1989 Abaro (ETM: 283. or.)

1994 Abaro (Galartza) (AM: C-2)

2004 Abádo (Ah. 19: 3. zinta, 54. pista)

## Abaro

Sinonimoak: Laskurainaurre

Ahoskera: Abáo

Generikoa: lursaila

Auzoa: Lizarraga

**Oharrak:** (...) irakurritta daukat Abáo garai bateko esanaixa euskeras sala toki freskua (...) eontoki freskua (...) iturríxa sortzen dan toki orri Abáo esate jakon, Abaóko iturríxa esate jakon (...), (Genaro Laskurain, Ah. 10).

1831 Abaro y Lascurain aurre, parage llamado (Lib. H-246 (GPAH): 79. or.)

1866 Abaro, heredad (erreg.: 4.80.261)

1895 Abaro, término (erreg.: 19.149.971)

1895 Abaro, camino carretil servidumbre de (erreg.: 19.149.971)

1912 Abaro, camino servidumbre de (erreg.: 25.146.1317)

1912 Abaro, término (erreg.: 25.146.1317)

1945 Avaro (AUA5: 97)

1994 Abaro (Lizarraga) (AM: D-2)

2004 Abáo (Ah. 10: 2. zinta, 43. pista)

### **Abaro**

**Ahoskera:** Abáo errekiá

**Generikoa:** erreka

**Auzoa:** Lizarraga

**Oharrak:** "(...) Abáo errekiá, Itúrritta errekiá, da or, Lisíturríko ur aundixa urtetzen dau Lisíturrin (...) Oitúrrí errekiá, andikaldetik sartzen da, Biskálatza parian (...) San Martziáldik aurrea jun da, ori errixak artuta dauka ur ori, ori san Akíñabeiko errotako ura san (...) ori be errixak artu seban (...) Abáo errekiá (...)") (Juan Kruz Agirrezabal, Ah. 3).

2004 Abáo errekiá (Ah. 3: 3. zinta, 100. pista)

### **Abaroerreka**

**Generikoa:** erreka

**Auzoa:** Galartza

**Oharrak:** Epertegi inguruan jaiotzen den erreka, Galartzakoarekin bat egiten du.

1883 Abaro-erreka, regata llamada (erreg.: 14.149.774)

### **Abaroko iturria, -a**

**Ahoskera:** Abaóko iturríxa

**Generikoa:** iturria

**Auzoa:** Lizarraga

**Oharrak:** "(...) ta Abao ori, nik geixei estot irakurri aspektu ortan, bañia irakurritta daukat Abao garai bateko esanahixa euskeras sala toki freskua (...)") (Genaro Laskurain, Ah. 10).

1994 Abaroko iturria (AM: D-2)

1995 Abaro/Abao (Irinm.: 18. or.)

2004 Abóko iturríxa (Ah. 25: 4. zinta, 23. pista)

2004 Abaokúa (Ah. 3: 3. zinta, 90. pista)

2004 Abaóko iturríxa (Ah. 10: 2. zinta, 43. pista)

### **Abarrategi**

**Generikoa:** lursaila

**Auzoa:** Kokatugabea

1994 Abarrategi (Top. zerr.: 1. or.)

**Abeletxe**

Ahoskera: Abelétxe

Generikoa: lursaila

Auzoa: Irimoegibarrena

- 1878 Abeleche, terreno (erreg.: 10.101.583)
- 1945 Abeleche y Abeleche Burua (AUA5: 58)
- 1945 Abeleche (AUA5: 244)
- 1945 Abeleche (AUA5: 43)
- 1945 Abeleche (AUA5: 153)
- 1989 Abeletxe edo Abeletxeburua (ETM: 283. or.)
- 1989 Abeletxe (ETM: 283. or.)
- 2004 Abelétxe (Ah. 23: 3. zinta, 13. pista)

**Abeletxebazterra, -a**

Generikoa: lursaila

Auzoa: Irimoegibarrena

- 1881 Abeleche-basterra, punto conocido con el nombre de (erreg.: 13. 211.739)
- 1989 Abeletxebasterra (ETM: 283. or.)

**Abeletxeburua, -a**

Generikoa: lursaila

Auzoa: Irimoegibarrena

- 1945 Abeleche y Abeleche Burua (AUA5: 58)
- 1945 Abeleche-Burua (AUA5: 32)
- 1989 Abeletxe edo Abeletxeburua (ETM: 283. or.)
- 1989 Abeletxeburua (ETM: 283. or.)

**Abeletxegoena, -a**

Generikoa: lursaila

Auzoa: Irimoegibarrena

- 1945 Abeleche-Goena (AUA5: 58)
- 1945 Abeleche-Guena (AUA5: 32)
- 1989 Abeletxegoena (ETM: 283. or.)

**Abeletxekobidea, -a**

Generikoa: bidea

Auzoa: Irimoegibarrena

- 1841 Avelechecovidea, camino carril llamado (Lib. H-246 (GPAH): 121. or.)

**Abeletxeskiña**

Generikoa: lursaila

Auzoa: Irimeogibarrena  
 1945 Abeleche Esquiñia (AUA5: 32)  
 1989 Abeletxeskiña (ETM: 283. or.)

### **Abeletxeta**

Generikoa: lursaila  
 Auzoa: Irimeogibarrena  
 1841 Avelecheta, parage llamado (Lib. H-246 (GPAH): 121. or.)  
 1989 Abeletxeta (ETM: 283. or.)

### **Abieta**

Generikoa: lursaila  
 Auzoa: Irimeogigoena  
 Oharrak: Antzuolako hizkeran ohikoa den jod epentetikoa delakoan, arautzean baztertu eta *Abieta* arautu da.  
 1994 Abixeta (AM: D-4)

### **Adarregi**

Generikoa: lursaila  
 Auzoa: Kokatugabea  
 1989 Adarregi (ETM: 283. or.)

### **Agerrastegi**

Generikoa: lursaila, zuhaitz-basoa  
 Auzoa: Irimeogibarrena  
 1824 Acarreztegui, parage llamado (Lib. H-246 (GPAH): 28. or.)  
 1842 Aguerastegi (Lib. H-246 (GPAH): 133. or.)  
 1855 Aguerrestegi, sitio en (Lib. H-247 (GPAH): 94. or.)  
 1859 Aquerastegi, camino que se dirige de (Lib. H-248 (GPAH): 17. or.)  
 1862 Aguerastegi y Ojarrola (Lib. H-248 (GPAH): 127. or.)  
 1884 Aquerastegi, termino (erreg.: 15.2.788)  
 1889 Agerrastegi-gaña, Curucea-gaña y Mendizabal (AUA7)  
 1895 Aquerastegi, término llamado (erreg.: 20.48.999)  
 1945 Aquerrastegi (AUA5: 102)  
 1945 Aguerrestegi (AUA5: 122)  
 1945 Aquerrasti (AUA5: 165)  
 1989 Agerrastegi (ETM: 283. or.)  
 1989 Akerrestegi (ETM: 285. or.)  
 1989 Akerrasti (ETM: 285. or.)  
 1989 Akerrastegi (ETM: 285. or.)  
 1989 Agerrestegi (ETM: 283. or.)  
 1989 Agerrastegi (Agarrastegi) (ETM: 283. or.)  
 1989 Akertegi (ETM: 285. or.)

**Agiñaerreka**

Ahoskera: Agiñága errekiá

Generikoa: lursailak

Auzoa: Irimoegibarrena

Oharrak: “Landátxo, Págape, gero Trángo, Kéixeta, ta gero andik Keixetakuenetik gora, Irúlarburua, Irúlarraldía, Árrandaixak, Árrandaittik gora esate jako beste saill batzuk badae Agiñága erreka esate jakonak Agiñágerrekía dauka, eta ori bakarrik es, Agiña, tejo arbolia, arbolak, Antzuolan estait bestetik eongo dien, antxe badare irulau arbola, eta eukiko ditzue urtiak bueno... ondio txikixak die...” (Mateo Aranguren, Ah. 1).

1945 Agiña-Erreca (AUA5: 32)

1989 Aginekoerreka (ETM: 283. or.)

1989 Agiñaerreka (ETM: 283. or.)

1995 Agiñeko erreka (Antz. Ib: 23. or.)

2004 Agiñága erreka (Ah. 1: 1. zinta, 60. pista)

**Agiñaerreka**

Ahoskera: Agiñá(g)aerrekía

Generikoa: erreka

Auzoa: Irimoegibarrena

Oharrak: “Árrandaittik gora esate jako beste saill batzuk badae Agiñága erreka esate jakonak Agiñágerrekía dauka, eta ori bakarrik es, Agiña, tejo arbolia, arbolak, Antzuolan estait bestetik eongo dien, antxe badare irulau arbola, eta eukiko ditzue urtiak bueno... ondio txikixak die...” (Mateo Aranguren, Ah. 1).

1837 Aguineco-errequea, regatilla de (Lib. H-246 (GPAH): 102. or.)

1838 aguinaco-erreca, regatilla de (Lib. H-246 (GPAH): 102. or.)

1886 Aguína-erreca, arroyo (erreg.: 15.161.815)

1994 Agiñeko erreka (AM: C-7)

2004 Agiñágerrekía (Ah. 1: 1 zinta, 60. pista)

**Agirianoazpia, -a**

Generikoa: lursaila

Oharrak: Agirianoazpia izena dagoen arren Agiriano izena duen leku-izenik ez da bildu; Luis Mari Mujikak Akiñao baserriaren aldaera gisa Agiriano aipatzen du *Euskal toponimiazko materialeak* liburuan, baina ez da baserri horri dagokionez Agiriano aldaerarik topatu.

1925 Aguiriano-azpia, paraje (erreg.: 29.77.1594)

1945 Aguiriano-Aspia (AUA5: 118)

1989 Agirianoazpia (ETM: 284. or.)

**Agirre**

Generikoa: baserria

Auzoa: Herrigunea

Oharrak: Erregistroko datuen arabera Kalegoiko etxeren bat izan liteke, “de la calle de arriba” baitio, baina ez dago ziurtasunik zein etxe den esaterik.

1761 Aguirre (BUA germ.: 40. or.)

1763 Aguirre, Caseria(s) de (BUA germ.: 35. or.)  
 1925 Aguirrechenecua, Casa conocida... (erreg.: 29.82.1596)  
 1989 Agirre (ETM: 284. or.)  
 1998 Agirre (UrZumTop.: 88-21)

**Agirrebarri**

Generikoa: lursaila  
 Auzoa: Lizarraga  
 Oharrak: *Zumaetagañekoaren* soroa da, baserriaren ondo-ondoan dagoena hai zuzen ere.  
 1872 Aguirre-barri, heredad de (erreg.: 7.89.444)  
 1945 Aguirre-Barri (AUA5: 40)  
 1989 Agirrebarri (ETM: 284. or.)

**Agirrebaso**

Sinonimoak: Agirremendia  
 Generikoa: basoa  
 Auzoa: Irimoegigoena  
 Oharrak: *Pikunieta* azpian dagoen basoa da.  
 1929 Agarremendia (AUA2)  
 1994 Agerrebaso (AM: E-2)

**Agirreburu**

Generikoa: lursaila  
 Auzoa: Kokatugabea  
 1994 Agirre buru (Top. zerr.: 1. or.)

**Agirresoroa, -a**

Generikoa: lursaila  
 Auzoa: Kokatugabea  
 Oharrak: Lehenago aipatutako *Agirre* etxearekin zerikusia izango du, baina ez dago non dagoen esaterik.  
 1945 Aguirre-Soroa (AUA5: 55)  
 1989 Agirresoroa (ETM: 284. or.)

**Agirzuaran**

Generikoa: lursaila  
 Auzoa: Irimoegibarrena  
 1994 Agirzuaran (Top. zerr.: 1. or.)

**Agurdierreka**

Generikoa: erreka  
 Auzoa: Irimoegibarrena  
 1994 Agurdierreka (Top. zerr.: 1. or.)

**Aiastatzikia, -a**

Generikoa: etxea

Auzoa: Kokatugabea

Oharrak: Aipamen bakarra Luis Mari Mujikak *Euskal toponimiazko materieleak* liburuan egiten duena da; Luis Mari berak galdera ikurrarekin aipatzen du, beraz akats bat ere izan daiteke.

1989 Aiasta (txikia) (ETM: 284. or.)

**Aiherra**

Generikoa: kalea

Auzoa: Herrigunea, Aiherra

Oharrak: Antzuola Nafarroa Behereko Aiherra herriarekin 20 urte dira senidetuta dagoela; hau dela eta, 1998an herriguneko kale berri bati "Aiherra kalea" izena ipintzea erabaki zuen Udal batzordeak.

1998 AIHERRA KALEA (AUA23)

1998 Aiherra (Kal. Izend. 1: 424. or.)

2001 Aiherra kalea (Antz2001)

**Aitzaga**

Sinonimoak: Aitzagairimo, Aitzagamendigorri

Ahoskera: Aitz(a)ál/ Áitza

Generikoa: baserria

Auzoa: Irimoegigoena

Oharrak: *Irimoegigoena* auzoko baserri honi buruzko lehen aipamena 1391koa da; 1391ko urtarillaren 20ko dokumentu batean, Antzuolako herritarrek Bergarako hiribilduaren jurisdikziorpean sartzea erabaki zutela azaltzen da; dokumentuan bertan orduko antzuolarren zerrenda azaltzen da, zerrenda hartako herritarren izenei lokatibo bidez baserrien izenak eranstean zaizkie. Aitzagaren kasuan: "(...) Lope Migueles/Miguéllez de Ayçuga/Ayçaga(...)".

Numerosos comarcanos de Bergara entran a formar parte de la vecindad de la villa, con los derechos y obligaciones de los demás vecinos. (Crespo Rico, M. A. eta beste *Colección Documental del Archivo Municipal de Bergara*. Tomo I (1118-1497), Donostia 1995, 32 dok., 48-51. orr. eta *Colección de documentos medievales de las villas guipuzcoanas* (1370-1397), Gonzalo Martínez Díez, Emiliano González Díez, Félix J. Martínez Llorente, Gipuzkoako Batzar Nagusiak, Gipuzkoako Foru Aldundia, 1996).

*Aitzaga* izenaz gain, *Aitzagairimo* eta *Aitzagamendigorri* izenez ere ezaguna da baserri hau. *Aitzagairimo*, kokatua dagoen auzoari erreferentzia eginez eta *Aitzagamendigorri*, baserri inguruari *Mendigorri* esaten zaiolako; gainera inguruko lursailek *Mendigorri* izena dute.

1589 ayçaga, cassa y caseria de (P 1/738: 134. or.)

1609 ayçaga (Yturbe 254)

1625 Aizaga (Isasti: 116. or.)

1628 Aizaga (BUA, E-07-II, C/427-20)

1658 Ayzaga, casa solar de (BUA, E-07-I, C/367-01)

1660 Ayzaga, Casa de (P 1/4309: 34. or.)


1774 Aizaga, Caseria de (Lib. H-245 (GPAH): 16. or.)

1775 Aizaga, casa solar de (Lib. H-245 (GPAH): 76. or.)

1775 Aizaga, casa y Caseria de (Lib. H-245 (GPAH): 78. or.)

1777 Aizaga, Caseria llamada (Lib. H-245 (GPAH): 92. or.)





*Aitzaga, 2005*

- 1807 Aizaga (BUA, E-07-II, C/473-06)
- 1821 Ayzaga, Casa llamada (Lib. H-246 (GPAH): 11. or.)
- 1842 Ayzaga, Caseria de (Lib. H-246 (GPAH): 130. or.)
- 1857 Arizaga de Mendigorri (Nom.: 110. or.)
- 1879 Aizaga, caseria de (erreg.: 12.65.670)
- 1903 Aizaga (erreg.: 22.60.1088)
- 1911 Aizaga-Yrimo ó Aizaga-Mendigorri, caseria de (erreg.: 24.214.1272)
- 1923 Aitza-Ymokua, caseria de (erreg.: 28.189.1538)
- 1924 Aizaga, caserías (erreg.: 23.233.1553)
- 1928 Aréchaga ó Aitzaga, caserio (erreg.: 30.1.1671)
- 1932 Aitzaga, caseria de (AUA2)
- 1945 Aitzaga Irimocuan (AUA5: 150)
- 1945 Aitzaga (AUA2)
- 1950 Aitza (Mar. map.)
- 1989 Ariza (ETM: 291. or.)
- 1989 Arizaga (Mendigorri) (ETM: 291. or.)
- 1989 Alzaga (ETM: 287. or.)
- 1989 Aitzaga (ETM: 284. or.)
- 1989 Aitzaga (Irinm.: 1307-1989, 47. or.)
- 1989 Aizaga (ETM: 284. or.)
- 1991 Aitza (HPS: 088-28)
- 1994 Aitzaga (AM: D-4)
- 1995 Aitzaga (ABE: 137. or.)

- 1995 Aitza (Antz. Ib: 17. or.)  
 1995 Aitzaga (Antz. Ib: 15. or.)  
 1999 Aitza (MTNE: 88-I, Bergara)  
 2004 Aitzá(n) (Ah. 13: 2. zinta, 66. pista)  
 2004 Aitzáa (Ah. 18: 3. zinta, 29. pista)  
 2004 Aitzáa (Ah. 3: 3. zinta, 103. pista)  
 2004 Aitzáa (Ah. 18: 3. zinta, 34. pista)  
 2004 Aitzáa (Ah. 3: 1. zinta, 84. pista)  
 2004 Aitzáa (Ah. 14: 2. zinta, 82. pista)  
 2004 Áitza (Ah. 6: 1. zinta, 110. pista)  
 2004 Aitzáa (Ah. 12: 2. zinta, 57. pista)  
 2004 Aitzága (Ah. 12: 2. zinta, 57. pista)  
 2004 Aitzá (Ah. 12: 2. zinta, 57. pista)  
 2004 Áitza (Ah. 12: 2. zinta, 57. pista)  
 2004 Aitzáa (Ah. 9: 2. zinta, 27. pista)  
 2004 Aitzá(n bi) (Ah. 7: 1. zinta, 126. pista)  
 2004 Áitza (Ah. 4: 1. zinta, 102. pista)  
 2004 Áitza (Ah. 4: 1. zinta, 93. pista)  
 2004 Áitza (Ah. 4: 1. zinta, 102. pista)  
 2004 Aitzáamendigorri (Ah. 5: 1. zinta, 136. pista)  
 2004 Aitzáa Mendigorri (Ah. 15: 2. zinta, 93. pista)

### Aitzagalde

Generikoa: lursaila

Auzoa: Irimoegigoena

Oharrak: *Aitzaga* baserriaren inguruari esaten zaio. *Eguzkitzako* lurra, 1945ean *Irimo* baserrikoa zena.

1945 Aitzalde (AUA5: 150)

### Aitzakatz

Generikoa: basoa

Auzoa: Kokatugabea

Oharrak: Euskal toponimiazko materialeak Luis Mari Mujikaren aipamen hau baino ez dugu. Galdera ikurrarekin azaltzen da, beraz, akats bat izan daiteke.

1989 Aitzakaz (ETM: 284. or.)

### Aitzaundieta

Generikoa: lursaila

Auzoa: Irimoegibarrena

Oharrak: *Azaldegiet*a eta *Landarraitz* inguruan dago.

1892 Aitz-aundieta, termino llamado (erreg.: 17.246.911)

1945 Aizaundieta (AUA5: 58)

1945 Arizt-aundieta (AUA5: 32)

1945 Aizaundieta (AUA5: 30)

1989 Arisaundieta (ETM: 291. or.)

1989 Arizaundieta (ETM: 291. or.)

1989 Aizaundieta (ETM: 284. or.)  
 1994 Ainailtzaundieta (AM: B-7)

### Aitzgaña, -a

Generikoa: lursaila  
 Auzoa: Uzarraga  
 1945 Aitz-Gaña (AUA5: 3. or.)  
 1994 Aitz-gana (Top. zerr.: 1. or.)

### Aitzondo

Generikoa: basoa  
 Auzoa: Galartza  
 Oharrak: Bildutako datuen arabera *Gorla* eta *Epertegi* inguruan dago.  
 1927 Aitzo-ondo, término (erreg.: 29.176.1635)  
 1945 Aizondo (AUA5: 132)  
 1989 Aizondo (Aitzondo) (ETM: 284. or.)  
 1989 Aitzondo (ETM: 284. or.)

### Aizbakar

Ahoskera: Aispákar  
 Generikoa: mendia  
 Auzoa: Lizarraga  
 Oharrak: *Galartza* eta *Lizarraga* artean kokatua dagoen mendia da.  
 1862 Aizbacar, parage de Goitiburu llamado (Lib. H-248 (GPAH): 61. or.)  
 1866 Aiz-bacarra, regata llamada (erreg.: 2.211.139)  
 1871 Aitzbacar (AUA3)  
 1897 Azcue y Aitzhacar (AUA3)  
 1904 Aizbacar (AUA3)  
 1932 Arizbacar, parage llamado (AUA2)  
 1935 Aitz-bacar (erreg.: 31.75.1779)  
 1935 Aitzpecar, terreno hayedal y robledal trasmocho de (AUA2)  
 1945 Aitzbacar (AUA5: 80)  
 1945 Aitzbacar (AUA5: 3. or.)  
 1945 Arizbacar (AUA5: 132)  
 1945 Aizbacar (AUA5: 104)  
 1945 "AIZBACAR", terreno helechal llamado (AUA2)  
 1967 Aizbakar (An. Ar1)  
 1970 Aitz-acar (An. Ar1)  
 1975 Azkue-Aizbakar, montes comunales de (An. Ar1)  
 1975 Aizbakar, terreno de (An. Ar1)  
 1989 Aitzbakar (ETM: 284. or.)  
 1989 Arizbakar (Arizpakar) (ETM: 291. or.)  
 1989 Aitzpakar (ETM: 284. or.)  
 1989 Aizbakarra (ETM: 284. or.)  
 1989 Aizbakar (ETM: 284. or.)

- 1989 Aitzbakarra (ETM: 284. or.)
- 1994 Aizpakar (AM: C-3)
- 1995 Aizpakar (ABE: 113. or.)
- 2004 Aisbís/zkar (Ah. 18: 3. zinta, 29. pista)
- 2004 Aizbákar (Ah. 17: 3. zinta, 6. pista)
- 2004 Aispíkar (Ah. 10: 2. zinta, 45. pista)
- 2004 Aispékar(reaño) (Ah. 19: 3. zinta, 63. pista)

### Aizgaizto

- Generikoa: gaztainadia
- Auzoa: Kokatugabea
- Oharrak: *Euskal toponimiazko materialeak* Luis Mari Mujikaren aipamen hau baino ez dugu.
- 1989 Aizgaizto (ETM: 284. or.)

### Aizparrundi

- Sinonimoak: Aizparrmendi
- Ahoskera: Asparráundi, Asparrmendi
- Generikoa: basoa /aurkintza
- Auzoa: Galartza
- Oharrak: "Asparrmendi Asparráundi dao, serian, Iribarbeekua, (...) guk beti Asparrmendi esate jau eta beste batzuk Asparráundi esate otze (...)" (Mateo Aranguren, Ah. 10).
- 1580 aizparrundi, peñasco de (BUA, E-07-II, C/425-62)
- 1620 aizparrundia (Yturbe 86: fajo 3, legajo 9, cuaderno 16, sig: 86)
- 1775 Azparrundi, ttermino de (Lib. H-245 (GPAH): 75. or.)
- 1780 Azparrundi (Lib. H-245 (GPAH): 107. or.)
- 1789 Azparrundi, paraje de (Lib. H-245 (GPAH): 125. or.)
- 1889 Asparrundi ó Burdincruz, peña de (AUA7)
- 1945 Asparraundi (AUA5: 31)
- 1945 Asparraundi (AUA5: 31)
- 1945 Asparraundi (AUA5: 280)
- 1945 Asparrmendi y Guibelondo (AUA5: 92)
- 1945 Asparrmendi (AUA5: 275)
- 1945 Asparraundi (AUA5: 31)
- 1989 Asparraundi (ETM: 294. or.)
- 1989 Azparrmendigibelondo (ETM: 294. or.)
- 1989 Azparraundi (Irinm.: 11. or.)
- 1989 Aristiza edo Asparramendi (ETM: 291. or.)
- 1994 Azparraundi (AM: B-3)
- 2004 Asparrmendi, Asparráundi (Ah. 1: 4. zinta 28, pista)

### Aizparrunditxiki

- Generikoa: pinudia
- Auzoa: Uzarraga
- 1945 Asparraundi Chiqui (AUA5: 31)
- 1989 Asparraunditxiki (ETM: 294. or.)

**Aizpe**

Ahoskera: Áispe

Generikoa: lursaila

Auzoa: Galartza

Oharrak: "Áispe beste bati, Kéixetako bídebia beste bati (...), or Gastáñaixa da Úntzarrittan beste bi sail Gorlaldéa beste bat, da Aistixikíabásterrak beste bi (...) askenengo orek dae górla base-rixa sárra (...) aretxen onduan asi eta goittik bera onaxe beeko errekaarte (...) Aistixikíbas-tar eta Aistixikí, bi sail txiki die (...)" (Arsenio Irazabalbeitia, Ah. 19).

2004 Áispe (Ah. 19: 3. zinta, 53. pista)

**Aizpekola**

Generikoa: zuhaixka-basoa

Auzoa: Galartza

Oharrak: Bergararekin mugan dagoen basoa da, *Galartza* baserri inguruan.

1855 Aizpecola, Canteras de (AUA3)

1897 Aizpecolea (AUA3)

1945 Aizpicola (AUA5: 89)

1945 Aizpicola (AUA5: 89)

1989 Azpikolea (Azpekolea) (ETM: 296.or.)

1989 Aizpikola (Aizpekola) (ETM: 284. or.)

1989 Aizpekolea (ETM: 284. or.)

1989 Aitzpekola (ETM: 284. or.)

1994 Aizpekola (AM: B-3)

1999 Aitza Pakola (MTNE: 88-I, Bergara)

**Aizperreka**

Ahoskera: Aispérreka

Generikoa: erreka

Auzoa: Basalde

Oharrak: "Gárico iturríxa, Aispérekako errekiá (...) amen beian seuan (...) Etxéaspixa beti, terrenua isena, Gálardi iturríxa (...) Intxaustíko errekiá, beste baso bat Súntzo, Suntzóerrekíá ta, ori dana bat itte da, emen goixa daon ori, Gárico etxe onen ondolik atzeatxuao, errekiá ori Aispérreka, bestia Suntzokó errekiá (...)" (Daniel Iturbe, Ah. 5).

2004 Aispérekako errekiá (Ah. 5: 1. zinta, 132. pista)

2004 Aispérreka (Ah. 5: 1. zinta, 131. pista)

**Aizpurutxoaldea, -a**

Ahoskera: Aispúrutxu(aldía)

Generikoa: aurkintza

Auzoa: Irimoegigoena

Oharrak: Antzuolako mugan.

2004 Aispúrutxu(tik) (Ah. 5: 1. zinta, 136. pista)

2004 Aispúrutxu(n) (Ah. 1: 1. zinta, 32, 33. pista)

2004 Aispúrutxu (Ah. 3: 1. zinta, 85. pista)

2004 Aispúrutxo (Ah. 16: 2. zinta, 106. pista)

- 2004 Aispúrutxu aldea (Ah. 4: 1. zinta, 101. pista)  
 2004 Aispúrutxu aldéa (Ah. 1: 1. zinta, 50. pista)  
 2004 Aispúrutxu aldéa (Ah. 1: 1. zinta, 41. pista)  
 2004 Aispúrutxu aldéa (Ah. 16: 2. zinta, 107. pista)  
 2004 Aispúrutxualdea (Ah. 14: 2. zinta, 78. pista)  
 2004 Aispúrutxualdea (Ah. 9: 2. zinta, 27. pista)  
 2004 Aispúutxualdea (Ah. 18: 3. zinta, 37. pista)

**Akeberro**

Ahoskera: Akábarro

Generikoa: basoa

Auzoa: Lizarraga

- Oharrak: "Saskéta, Akabárrro, Pagaméndi, Áskue, orrek basosallak" (Monika Aranguren, Ah. 2).  
 1628 aqueberro (Yturbe 92: fajo 3, legajo 9, cuaderno 22, sig: 92)  
 1628 aqueberro, camino de (Yturbe 92: fajo 3, legajo 9, cuaderno 22)  
 1628 aqueberro, termino de (Yturbe 92: fajo 3, legajo 9, cuaderno 22, sig: 92)  
 1865 Acabarro, parage llamado (erreg.: 1.163.43)  
 1871 Acabarro, parage llamado (AUA3)  
 1872 Acabarro, terreno ayedal y robledal con parte hele (erreg.: 7.116.448)  
 1872 Acabarro, camino vecinal para (erreg.: 7.116.448)  
 1907 Acabarro, terreno (erreg.: 22.232.1147)  
 1922 Acabarro, Corteta de (AUA4)  
 1945 Acabarro (AUA5: 65)  
 1945 Acabarro (AUA5: 18. or.)  
 1945 Acabarro (AUA5: 220)  
 1989 Akabarro (ETM: 284. or.)  
 1994 Akeberro (AM: D-2)  
 2004 Akabárrro (Ah. 2: 1. zinta, 67. pista)  
 2004 Akabarró(tik) (Ah. 19: 3. zinta, 57. pista)

**Akeberroandi**

Generikoa: lursaila

Auzoa: Galartza

- 1872 Acabarro-andicoa, terreno robeldal y hayedal deno (erreg.: 7.116.448)  
 1945 Acabarro-Andicoa (AUA5: 65)  
 1989 Akabarroandia (ETM: 284. or.)

**Akegi**

Ahoskera: Ákei

Generikoa: lursaila

Auzoa: Lizarraga

- Oharrak: "(...) Goiko selaixak, etxetik gorakuak Etxebúruak, ta gausa rarua da Etxebúru baten gáñian, trabes daon sail bat, Akíñabeisorúa dauka isena ta ezta Akíñabeikua, ta andik bera dao guk esaten duna Etxeburusakóna, ta geo beste bat Ákei, Ákeialdea, te geo Itturraldeá, an Laskuaintxiakiako errekasbaster bat Etxeáspixak (...)" (Agustin Lete, Ah. 25).

“Etzeko terrenuak bakoitzak isen bat seukan, ba adibides Esparrúa, Ástixa, Otasálla, San Mártzal gastañaixa, gero ba emen etxe inguruan ba geu enteitzen giñan ba Erláteiko egíxa, Lapátxo, da geo souak pe isete sian Etxeáurre aundíxa da Etxeáurre txikíxa, Gastáñaisoua, Ákei ta... amentexe bueltan (...)” (Genaro Laskurain, Ah. 10).

1896 Aquei, término (erreg.: 20.180.1024)

1912 Aguei-solua, Heredad llamada (erreg.: 25.18.1285)

1945 Aquei-solua (AUA5: 82)

1989 Ageisolua (ETM: 283. or.)

1989 Akeisolokoa (ETM: 285. or.)

1989 Akei (Akegi) (ETM: 285. or.)

1989 Akegi (ETM: 285. or.)

1994 Akei (AM: D-3)

2004 Ákeialdea (Ah. 25: 4. zinta, 17. pista)

2004 Ákei (Ah. 25: 4. zinta, 17. pista)

2004 Ákei (Ah. 10: 2. zinta, 42. pista)

### Akinibai

Ahoskera: Akíñabei, Akíñaubi

Generikoa: baserria

Auzoa: Lizarraga

Oharrak: *Akunibai* dugu topatu dugun aldaerarik zaharrena. *Lizarragaerdia* izeneko eremuan kokatuta dago.

1725 Acunibai, caseria de (BUA, E-07-II, C/391-03)

1725 Acunibai, caseria de (BUA, E-07-II, C/391-03)

1725 Acunabay, caseria de (BUA, E-07-II, C/391-03)

1725 Acunabay, caseria de (BUA, E-07-II, C/391-03)

1726 Acunibai (BUA, E-07-III, C/410-01)

1731 Aquinubai, caseria de (BUA, E-07-III, C/410-01)

1774 Acuñaibai, Caserías de Zumaetta (Lib. H-245 (GPAH): 26. or.)

1775 Acunibay, Caseria de (Lib. H-245 (GPAH): 64. or.)

1808 Aquinibay (BUA germ.: 57. or.)

1843 Aquinobay (BUA germ.: 87. or.)

1845 Aquinibay, Caseria de (Lib. H-247 (GPAH): 9. or.)

1850 Aquinibay, Caseria de (Lib. H-247 (GPAH): 54. or.)

1852 Aquinibay, caseria de (Lib. H-247 (GPAH): 70. or.)

1857 Aquimibay (Nom.: 110. or.)

1860 Aquinibay, Caseria llamada (Lib. H-248 (GPAH): 26. or.)

1861 Aquinibay, caseria de (Lib. H-248 (GPAH): 55. or.)

1866 Aquinibay, caseria de (erreg.: 4.68.257)

1869 Aquirribay, caseria de (erreg.: 5.167.355)

1871 Aquinibay, caseria de (erreg.: 7.6.425)

1904 Aquinabay (AUA3)

1920 Aquinabay, caseria (erreg.: 27.248.1472)

1923 Aquinábey (erreg.: 28.177.1533)

1923 Aquinábey (erreg.: 28.155.1522)

1933 Aquinábey, terreno de (erreg.: 30.209.1763)

1933 Aquinábey (AUA2)

1939 Aquinibay (erreg.: 31.138.1792)



*Akinibai, 2005*

- 1943 Aquinabey, casería de (AUA2)
- 1950 Akiñabei (Mar. map.)
- 1976 Akiñabe, Caserio (An. Ar1)
- 1989 Akimibai (Akiñabei) (ETM: 285. or.)
- 1989 Aginabe (Akiñabei) (ETM: 283. or.)
- 1989 Akinibai (Irinm.: 1307-1989, 47. or.)
- 1991 Akiñabei (HPS: 088-20)
- 1991 Akiñao bekua (HPS: 088-20)
- 1991 Aginibai baserria (HPS: 088-20)
- 1994 Akiñabei (AM: D-3)
- 1995 Akiñibai (ABE: 124. or.)
- 1995 Akiñibai (Antz. Ibilb.: 8. or.)
- 1999 Akinaobekoa (MTNE: 88-I, Bergara)
- 2004 Akiñabei (Ah. 13: 2. zinta, 68. pista)
- 2004 Akiñabei (Ah. 25: 4. zinta, 15. pista)
- 2004 Akiñabei (Ah. 4: 1. zinta, 104. pista)
- 2004 Akiñabei (Ah. 1: 1. zinta, 38. pista)
- 2004 Akiñabeí (Ah. 13: 2. zinta, 80. pista)
- 2004 Akiñabeí (Ah. 3: 3. zinta, 93. pista)
- 2004 Akiñabei (Ah. 21: 3. zinta, 78. pista)
- 2004 Akiñabei (Ah. 10: 2. zinta, 37. pista)
- 2004 Akiñáubi (Ah. 11: 2. zinta, 48. pista)
- 2004 Akiñabei (Ah. 18: 3. zinta, 33. pista)
- 2004 Akiñabeí (Ah. 17: 3. zinta, 2. pista)
- 2004 Akiñabei (Ah. 14: 2. zinta, 74. pista)
- 2004 Akiñauí (Ah. 2: 1. zinta, 68. pista)



**Akinibai**

Sinonimoak: Lizarraga, Errotabaro

Ahoskera: Akiñabei(ko) errotía

Generikoa: errota

Auzoa: Lizarraga

**Oharrak:** *Antzulako Baserriak eta Errotak* liburuan Iñigo Ramírezek hala dakar: Lizarragako errota honek izenorde ugari izan ditu: *Errota-Abaro, Laskurain-Cia...* etabar.

Erreka-ondo deritzan etxean kokaturik dago. XIX.mendean eraiki zuten eta Jose Laskurain Larrearena zen, Francisco Laskurainen aitarena.

Dirudienez, lehendabizi, indar-etxea jartzea pentsatu zuten gero aipatuko diren zortzi baserrietako bezeroek...

Errota honek *Akiñabaira* datorren *Lizarraga* iturburuaren urak hartzen ditu. Guztira, segunduko...

Argia baserri hauetara eramaten zuten: *Azkarate, Elutze, Jauregi, Goenaga, Goitia, Laskurain-Handi, Lizarriturri, Lamaraianoak...*

Hasieran esan bezala argindarra ematen zuen bereziki.

Etxe azpian dago Antzuolak herriko ura hartzen zuen manantialetako bat.

Egoera kaxkarrean badago ere, egun jabe berria du, Jose Mari Iturbe. Beronen asmoa ahalik eta gauza gehiena errekueratzea da, errota eta guzti.

1950 Molino (Mar. map.)

1994 Akiñabei errota (AM: D-3)

1995 Akiñibai eta errotapean (Irinm.: 18. or.)

1995 Akiñibaiko errota (Antz. Ibilb.: 8. or.)


1995 Akiñibai edo Lizarraga (ABE: 206. or.)

1995 Akiñibai (ABE: 113. or.)

2004 Akiñabeiko errotía (Ah. 10: 2. zinta, 46. pista)

2004 Akiñabeiko errotía (Ah. 25: 4. zinta, 18. pista)

2004 Akiñabei errotía (Ah. 3: 3. zinta, 107. pista)



*Akinibai errota, 2005*

- 2004 Akíñabeiko errotía (Ah. 1: 1. zinta, 58. pista)  
 2004 Akíñabei(n) (Ah. 20: 3. zinta, 76. pista)  
 2004 Akíñabeikua (Ah. 17: 3. zinta, 25. pista)  
 2004 Akíñauí errotía (Ah. 11: 2. zinta, 54. pista)  
 2004 Akíñáubi errotía (Ah. 11: 2. zinta, 48. pista)  
 2004 Akíñabeiko errotía (Ah. 10: 2. zinta, 38. pista)

**Akinibaiialdea, -a**

Generikoa: lursaila

Auzoa: Lizarraga

Oharrak: *Akinibai* baserriaren inguruan dago lursail hau.

1945 Aquíñabey-Aldea (AUA5: 18. or.)

1989 Akiribaialdea (ETM: 285. or.)

1989 Agiñabeialdea (ETM: 283. or.)

**Akinibaiburua, -a**

Ahoskera: Akíñabeiburúa

Generikoa: lursaila

Auzoa: Lizarraga

Oharrak: "(...) Etxe onduan asitta Sasía, Aáltei, Aitzúrkillá, Aldakárratz, Goikóaristi, Akíñabeiburua, Iráutzeta, Kórta, Kortalusía, Kortasúmeta, Unaméndi, Súmetasalla, ta geo mendixa Úrkitza, Úrkitzatxikixa ta Úrkitzaaundíxa, BeláZur, ta geo Bastarríñaldian Kónube ta geo Lóixetatik gora junda Artxintxárdi (...) Lóixetatik gora jundako errekasulo ori Artxintxárrí da (...)" (Agustín Lete, Ah. 25).

"Itzá, guk Itzaldik ekartzen dou iturríxa, Itzágo iturríxa, (...) beste batzuk goittik etortzen die Oíturri (...), Akíñabeiburua eo estaitt sela dan (...) geo ostientzian Pagápe iturríxa (...)" (Isidro Zabaleta, Ah. 17).

1850 Aquinibaiburu, punto de Elostegui y (Lib. H-247 (GPAH): 54. or.)

1876 Aquinibay-burua, terreno (erreg.: 8.195.512)

1945 Aquíñabey Burua (AUA5: 259)

1989 Akíñabeiburua (ETM: 283. or.)

1989 Agiñabeiburua (ETM: 283. or.)

2004 Akíñabeiburua (Ah. 25: 4. zinta, 20. pista)

2004 Akíñabeiburua (Ah. 17: 3. zinta, 21. pista)

**Akinibaiko iturria, -a**

Ahoskera: Akíñabeiko iturríxa

Generikoa: iturria

Auzoa: Lizarraga

Oharrak: *Akinibai* errotapean dagoen iturria da.

2004 Akíñabeiko manantiala (Ah. 10: 2. zinta, 43. pista)

2004 Akíñabeiko iturríxa (Ah. 25: 4. zinta, 23. pista)

**Akinibaiondoa, -a**

Generikoa: gaztainadia

Auzoa: Lizarraga

- Oharrak:** Akinibai baserriaren ondoan dago.  
 1923 Aquíñabey-ondua, terreno castañal denominado (erreg.: 28.157.1523)  
 1989 Agiñabe edo Ondua (ETM: 283. or.)  
 1989 Agiñabeiondua (ETM: 283. or.)

### Akinibaisorua, -a

- Ahoskera:** Akiñabei sorúa  
**Generikoa:** lursaila  
**Auzoa:** Lizarraga  
**Oharrak:** "(...) Goiko selaixak, etxetik gorakua Etxebúruak, ta gausa rarua da Etxebúru baten gafián, trabes daon sail bat, Akiñabei sorúa dauka isena ta (...)" (Agustin Lete, Ah. 17).  
 1876 Aquinibay-sorua, heredad llamada (erreg.: 8.187.511)  
 2004 Akiñabeisorúa (Ah. 25: 4. zinta, 17. pista)

### Akiñao

- Ahoskera:** Akiñáo  
**Generikoa:** baserria  
**Auzoa:** Lizarraga  
**Oharrak:** Bildutako lehenengo aipamena 1590. urtekoa da; garai hartan eta XVIII.mende erdialdera arte *Akuñao* izenez jaso da baserri honen izena. Dena den, *Agináo*, *Akiñao* bezala agertzen da data horretatik aurrera eta egun ere *Akiñao* bezala ezagutzen dugu, beraz, horrela arautzea erabaki dugu. Luis Mari Mujikak Agiriano aipatzen du bere *Euskal toponimiako materialeak* liburuan, baina ez dugu horren arrastorik aurkitu. Lizarragoena eremuan kokatuta dago.  
 1590 acuíñao, cassa e casseria de (P 1/738: 2, 57. or.)  
 1625 Acuíñao (Isasti: 116. or.)  
 1662 Acuíñano, Casa Solar de (P 1/4309: 39. or.)  
 1763 Aquinao, caseria(s) (BUA germ.: 34. or.)  
 1772 Aquinao, Caseria de (BUA, C/474-02)  
 1808 Aguíñao (BUA germ.: 57. or.)  
 1843 Aguíñao (BUA germ.: 87. or.)  
 1847 Aquinao, caseria de (Lib. H-247 (GPAH): 22. or.)  
 1849 Aquinao (Lib. H-247 (GPAH): 47. or.)  
 1850 Aquinao, Caseria de (Lib. H-247 (GPAH): 54. or.)  
 1857 Aguíñao (Nom.: 109. or.)  
 1862 Aguíñao, caseria de (Lib. H-248 (GPAH): 136. or.)  
 1862 Aguíñao, caseria de (Lib. H-248 (GPAH): 61. or.)  
 1871 Aquinao, caseria de (erreg.: 7.10.426)  
 1894 Aquinao, caseria (erreg.: 19.94.960)  
 1902 Aquinao (erreg.: 22.19.1080)  
 1904 Aquinao (AUA3)  
 1934 Aquíñao, casería de (AUA2)  
 1943 Aquíñao, casería de (AUA2)  
 1950 Akiñao (Mar. map.)  
 1956 Aquíñao, caseria (erreg.: 35.17.2058)  
 1989 Agiriano (Akiñao) (ETM: 283. or.)  
 1989 Akuñao (Akiñao) (ETM: 285. or.)



*Akiñao, 2005*

- 1989 Aginao (ETM: 283. or.)
- 1991 Akiñao (HPS: 088-20)
- 1991 Akiño (HPS: 088-20)
- 1991 Aginao baserria (HPS: 088-20)
- 1994 Akiñao (AM: D-3)
- 1995 Akiñao (ABE: 125. or.)
- 1995 Akiñao (Antz. Ibilb.: 8. or.)
- 1999 Akinao (MTNE: 88-I, Bergara)
- 2004 Akiñáo (Ah. 3: 3. zinta, 93. pista)
- 2004 Akiñáo (Ah. 10: 2. zinta, 37. pista)
- 2004 Akiñáo (Ah. 18: 3. zinta, 33. pista)
- 2004 Akiñaó (Ah. 17: 3. zinta, 2. pista)
- 2004 Akiñaó (Ah. 25: 4. zinta, 15. pista)
- 2004 Akiñáo (Ah. 14: 2. zinta, 74. pista)
- 2004 Akiñáo (Ah. 25: 4. zinta, 16. pista)
- 2004 Akiñao (Ah. 11: 2. zinta, 48. pista)
- 2004 Akiñáo (Ah. 1: 1. zinta, 38. pista)
- 2004 Ákiño (Ah. 2: 1. zinta, 68. pista)
- 2004 Akiñáo (Ah. 21: 3. zinta, 78. pista)

#### **Akuestikoa, -a**

Generikoa: etxea

Auzoa: Herrigunea

Oharrak: Ondarreko etxea, desagertuta dago.

1994 Akuestikua (Etxe. Izend.)

**Akuluzea, -a**

Sinonimoak: Danok Bat elkarte

Generikoa: etxea

Auzoa: Herrigunea

Oharrak: Desagertutako etxea; *Buztinzuri* kalean zegoen, lehengo Danok Bat elkarte zaharra zegoen eraikina.

1994 Akulu edota Danok Bat Elkarte (Etxe. Izend.)

1994 Akuluzea (AM: 19)

**Albitzuri**

Ahoskera: Albitxúri

Generikoa: lursaila

Auzoa: Basalde

Oharrak: Madariaga eta Mutilagoen baserrien gainaldean dago.

1789 Albitzuri, paraje de (Lib. H-245 (GPAH): 124. or.)

1810 Albitzuri (BUA, C/318-06)

1830 Albitzuri (Lib. H-246 (GPAH): 70. or.)

1842 Albitzuri (Lib. H-246 (GPAH): 133. or.)

1862 Albitzuri (Lib. H-248 (GPAH): 127. or.)

1862 Albitzuri, paraje llamado (Lib. H-248 (GPAH): 76. or.)

1866 Albitzuri, paraje llamado (erreg.: 3.218.224)

1872 Albitzuri, terreno (erreg.: 8.41.486)

1883 Albitzuri, terreno (erreg.: 14.154.775)

1945 Albitzuri (AUA5: 1. or.)

1945 Albitzuri (AUA5: 31)

1945 Albitzuri (AUA5: 265)

1989 Albitzuri (ETM: 285. or.)

1989 Albitzuri (ETM: 286. or.)

1989 Albitzuri (ETM: 286. or.)

1989 Albitzuri (ETM: 286. or.)

1994 Albitzuri (AM: F-4)

2004 Albitxúri (Ah. 5: 1. zinta, 130. pista)

2004 Albitxúri (Ah. 4: 1. zinta, 94. pista)

2004 Albitxúri (Ah. 4: 1. zinta, 107. pista)

2004 Albitxúri (Ah. 1: 1. zinta, 50. pista)

**Albitzuri**

Ahoskera: Albitxúri

Generikoa: lursaila

Auzoa: Irimoegigoena

2004 Albitxúri (Ah. 1: 4. zinta 28, pista)

**Albitzuribarrena, -a**

Generikoa: aurkintza

Auzoa: Kokatugabea

**Oharrak:** Ez dago esaterik zein *Albitzuri* lursailen barrena den.  
1858 Albichuri-barrena, termino de (Lib. H-247 (GPAH): 140. or.)

### Albitzurierreka

**Generikoa:** basoa  
**Auzoa:** Uzarraga  
1945 Albisuri-Erreca (AUA5: 69)  
1989 Albisurierreka (ETM: 286. or.)

### Albitzuripea, -a

**Generikoa:** basoa  
**Auzoa:** Basalde  
1945 Albichupia (AUA5: 87)  
1989 Albitxupea (Albizuripea) (ETM: 286. or.)

### Albitzurisakona, -a

**Ahoskera:** Albitxúrisakóna  
**Generikoa:** lursaila  
**Auzoa:** Irimoegigoena  
**Oharrak:** "Basuak eh... amen basuak... por ejemplo amen Kóstarratzu, Pa(g)améndi, Itxuméndi eta geo or ba Gastelugáñ eta Miéka, da or Deskarga aldeko basuak (...) Trékutz da Gastelugáñ, gu-retako beti Trekútz isen da (...) suek gastiak Gastelugáñ esate jakona (...) Úrkitza, Pikunittaldia (...), geo irimoindik Aispúrutxu aldea Lárreialdia, Lárrei esate jako Irimóialdia (...) terrenuak Albitxúri... Albitxúrisakóna..Kórta... Oitúrri (...)" (Mateo Aranguren, Ah. 1).  
1885 Albisuri-sacona, terreno (erreg.: 15.70.801)  
1945 Albisuri-Sacona (AUA5: 201)  
1945 Albisuri-Sacona (AUA5: 172)  
1945 Albizuri-Sacona (AUA5: 21)  
1989 Albizurisakona (ETM: 286. or.)  
1989 Albizurisakon (ETM: 286. or.)  
1989 Albisurisakona (ETM: 286. or.)  
2004 Albitxúrisakóna (Ah. 1: 1. zinta, 50. pista)

### Albitzurisakongoikobasoa, -a

**Generikoa:** basoa  
**Auzoa:** Kokatugabea  
1945 Albisuri-Sacon Goico-Basoa (AUA5: 236)  
1989 Albisurisakongoikobasoa (ETM: 286. or.)

### Aldabe

**Generikoa:** lursaila  
**Auzoa:** Uzarraga  
**Oharrak:** Ezaguna da lursail honetako iturria.  
1844 Aldabe, parage nombrado (Lib. H-246 (GPAH): 176. or.)  
1851 Aldabe, parage llamado (Lib. H-247 (GPAH): 59. or.)

1855 Aldabe, termino de (Lib. H-247 (GPAH): 97. or.)  
 1855 Aldabe, parage llamado (Lib. H-247 (GPAH): 104. or.)  
 1869 Aldabe, termino de (erreg.: 5.224.368)  
 1945 Aldabe (AUA5: 34)  
 1945 Aldabe (AUA5: 3. or.)  
 1989 Aldabe (ETM: 286. or.)  
 1989 Aldaba (ETM: 286. or.)

### Aldabe

Ahoskera: Áldabe  
 Generikoa: iturria  
 Auzoa: Uzarraga  
 Oharrak: "(...) gero Áldabe beste iturri bat oso ederra, Aistitik beratxua (...) (Mateo Aranguren, Ah. 1).  
 1994 Aldabeko iturria (AM: B-4)  
 1995 Aldabeko iturria (Antz. Ib: 21. or.)  
 1995 Aldabe (Irinm.: 18. or.)  
 2004 Áldabe (Ah. 1: 1. zinta, 34. pista)

### Aldaia

Generikoa: erreka  
 Auzoa: Irimoegigoena  
 1807 Aldaya, regata llamada (BUA, E-07-II, C/473-06)

### Aldaia

Generikoa: lursaila  
 Auzoa: Irimoegigoena  
 Oharrak: "len karrilla eondako onduan gañekaldian, Aluxikikua, erreka (...)" (Juan Francisco Sarasqueta, Ah. 15).  
 1807 Aldaya, Heredad de (BUA, E-07-II, C/473-06)  
 1807 Aldaya, heredad llamada (BUA, E-07-II, C/473-06)  
 1824 Alday, termino de (Lib. H-246 (GPAH): 25. or.)  
 1878 Alday, terreno denominado (erreg.: 10.101.583)  
 1945 Alady (AUA5: 43)  
 1989 Aldai (ETM: 286. or.)  
 1989 Aladi (Aldai) (ETM: 285. or.)

### Aldakarratz

Sinonimoak: Kortabarrena, Beekopagadia  
 Ahoskera: Aldakarrátz, Beéko paga(d)íxa  
 Generikoa: basoa  
 Auzoa: Lizarraga  
 Oharrak: "(...) beste bat Beéko pagadixa este jako, eskrituretan Aldakárratz dao, baña Beéko pagadía esate jako, piñuaplantauta dao (...) (...) Etxe onduan asitta Sasía, Aáltei, Aitzúrkilla, Aldakárratz, Goikóaristi, Akíñabeiburua, Iráutzeta, Kórta, Kortalusía, Kortasúmeta, Unaméndi, Súmetasalla, (...)" (Agustin Lete, Ah. 25).

- 1831 Cortabarrena, termino llamado Aldacarrari Ó (Lib. H-246 (GPAH): 79. or.)  
 1831 Aldacarrari, parage de (Lib. H-246 (GPAH): 79. or.)  
 1849 Aldacarraiz, termino llamado de ó Cortavarrena (Lib. H-247 (GPAH): 44. or.)  
 1849 Cortavarrena, termino llamado (Lib. H-247 (GPAH): 44. or.)  
 1862 Aldacarraz, termino (Lib. H-248 (GPAH): 67. or.)  
 1872 Aldacarras, término de (erreg.: 7.89.444)  
 1926 ALDACARRATZ, parage (AUA2)  
 1928 Aldacarras, término de (erreg.: 29.226.1661)  
 1943 CORTABARRENA, terreno argomal llamado (AUA2)  
 1945 Aldacarraz (AUA5: 42)  
 1945 Aldacarraz (AUA5: 42)  
 1945 Aldacarraz (AUA5: 19. or.)  
 1945 Aldacarrar (AUA5: 40)  
 1945 Aldacarraz (AUA5: 263)  
 1989 Kortabarrena (ETM: 327. or.)  
 1989 Aldakarras (ETM: 286. or.)  
 1989 Aldekarras (ETM: 286. or.)  
 1989 Aldakarras (ETM: 286. or.)  
 1989 Aldakarratz (Aldekarras) (ETM: 286. or.)  
 1994 Aldakarrats (AM: D-3)  
 2004 Aldakarrátz (Ah. 25: 4. zinta, 21. pista)  
 2004 Aldakárratz (Ah. 25: 4. zinta, 20. pista)  
 2004 Beéko pagadí(x)a (Ah. 25: 4. zinta, 21. pista)

### Aldamarrenekoa, -a

Ahoskera: Áldamarkua



*Aldamarrenekoa, Kalebarren, 8, 2005*



Generikoa: etxea

Auzoa: Herrigunea, Kalebarren 8

Oharrak: *Kalebarreneko etxea.*

1994 Aldamarkua (Etxe. Izend.)

1994 Aldamarrenekoa (AM: 8)

2004 Áldamarkua (Ah. 22: 3. zinta 9. pista)

2004 Áldamarkua (Ah. 24: 4. zinta, 6. pista)

### Aldapa

Ahoskera: Áldapa

Generikoa: soroa

Auzoa: Galartza

Oharrak: "Geo Ugarrixáa aspikuán soruak, e Beekoláua, Áldapa, Bergáa soúa eta Etxéostia (...)" (Arsenio Irazabalbeitia).

1945 Aldapar (AUA5: 28)

2004 Áldapa (Ah. 19: 3. zinta, 51. pista)

### Aldapatxo

Generikoa: belardi eta sagastia

Auzoa: Basalde

Oharrak: *Iñurrigarro* ondoan, etxetik errekarako sakon batean dagoen belardia da.

1945 Aldapacho (AUA5: 116)

1989 Aldapatxo (ETM: 286. or.)

### Aldapazar

Generikoa: lursaila

Auzoa: Irimeogigoena

1945 Aldapasar (AUA5: 78)

1989 Aldapazar (ETM: 286. or.)

1994 Aldapa-zar (Top. zerr.: 1. or.)

### Aldapeta

Generikoa: lursaila

Auzoa: Galartza

Oharrak: *Gorrola* baserria baino beherago, *Akeberro* ondoko lursaila da.

1866 Aldapeta, parage llamado (erreg.: 3.176.210)

1945 Aldapeta (AUA5: 2. or.)

1945 "ALDAPETA", terreno erial llamado (AUA2)

1989 Aldapeta (ETM: 286. or.)

### Aldasorosoroa, -a

Generikoa: lursaila

Auzoa: Galartza

**Oharrak:** *Besagasti* baserriaren soroa da.  
 1877 Aldasoro-soroa, heredad titualda (erreg.: 9.35.528)  
 1945 Aldasoro-Soroa (AUA5: 225)  
 1989 Aldasorosoroa (ETM: 286. or.)

### **Aldatza**

**Generikoa:** basoa, lursaila  
**Auzoa:** Basalde  
 1933 Aldache, porcion de terreno robleal y labradio II (AUA2)  
 1945 Aldatzar (AUA5: 66)  
 1945 Aldatza (AUA5: 17. or.)  
 1989 Aldatzar (ETM: 286. or.)  
 1989 Aldatza (ETM: 286. or.)  
 1989 Aldatxe (Aldatse) (ETM: 286. or.)

### **Aldekobasoa, -a**

**Generikoa:** basoa  
**Auzoa:** Kokatugabea  
 1945 Aldeco-Basua (AUA5: 124)  
 1989 Aldekobasua (ETM: 286. or.)

### **Aldekobasoegipea, -a**

**Generikoa:** lursaila  
**Auzoa:** Kokatugabea  
 1881 Aldeco-baso-eguipea, porciones de terreno (...) (erreg.: 13.215.740)  
 1989 Aldekobasoegipea (ETM: 286. or.)

### **Aldekoetxaburua, -a**

**Generikoa:** lursaila  
**Auzoa:** Irimoegigoena  
**Oharrak:** *Arreluzandi* baserriko soroa da.  
 1843 Aldeco-Echaburua, heredad sembradia llamada (Lib. H-246 (GPAH):  
 142. or.)

### **Aleeta**

**Generikoa:** etxea  
**Auzoa:** Kokatugabea  
 1989 Aleeta (ETM: 287. or.)

### **Algarburu**

**Generikoa:** aurkintza  
**Auzoa:** Uzarraga  
 1862 Algarburu (Lib. H-248 (GPAH): 59. or.)

**Alkisona**

Generikoa: lursaila

Auzoa: Lizarraga

Oharrak: *Zumaetatik* gertu, *Bizkalatza* aldera dagoen lursaila.

1872 Alkisona, término de (erreg.: 7.89.444)

1989 Alkisona (ETM: 287. or.)

**Alpersoro**

Generikoa: lursaila

Auzoa: Irimoegigoena

Oharrak: *Arreluztxiki* baserriko soroa.

1878 Alpersoro, termino de Yrimo denominado (erreg.: 10.101.583)

1945 Apersoro (AUA5: 43)

1989 Apersoro (Alpersoro) (ETM: 289. or.)

1994 Alpersoro (AM: F-4)

**Altamira**

Sinonimoak: Altina

Ahoskera: Altamira

Generikoa: baserria

Auzoa: Irimoegibarrena

Oharrak: *Altamira* izenaz gain *Altina* izenarekin ere biltzen da agiritan.

Iñigo Ramírez de Okarizek oso baserri berria dela aipatzen du, XIX.mendekoa-edo hain zuzen ere; lan honetan jasotako lehenengo aipamena 1843ko da. Atzealdean itxigabeko txabola bat du eta agortutako iturria aurrealdean.

1843 Altamira, Caseria de nueva planta llamada (Lib. H-246 (GPAH): 139. or.)

1845 Altina, ó Altamira, Caseria de nueva planta nombra (Lib. H-247 (GPAH): 8. or.)

1849 Altina, caseria de (Lib. H-247 (GPAH): 43. or.)

1851 Altamira, casa de nueva planta llamada Altina ó (Lib. H-247 (GPAH): 60. or.)

1857 Altamira (Nom.: 109. or.)

1878 Altamira, caseria de (erreg.: 10.194.601)

1922 Altamira (Eleizalde: *RIEV*XIII, 124. or.)

1950 Altamira (Mar. map.)

1989 Altamira (Irinm.: 1307-1989, 47. or.)

1989 Altamira (ETM: 287. or.)

1991 Altamira (HPS: 088-28)

1991 Altamira baserria (HPS: 088-28)

1994 Altamira (AM: C-5)


1995 Altamira (ABE: 157. or.)

1999 Altamira (MTNE: 88-I, Bergara)

2004 Altamira (Ah. 5: 1. zinta, 136. pista)

2004 Altamira (Ah. 12: 2. zinta, 57. pista)

2004 Altamira (Ah. 1: 1. zinta, 35. pista)



*Altamira, 2005*

- 2004 Altamira (Ah. 13: 2. zinta, 72. pista)
- 2004 Altamira (Ah. 6: 1. zinta, 122. pista)
- 2004 Altamira (Ah. 7: 1. zinta, 127. pista)
- 2004 Altamira (Ah. 9: 2. zinta, 24. pista)
- 2004 Altamira (Ah. 13: 2. zinta, 67. pista)
- 2004 Altamira (Ah. 14: 2. zinta, 81. pista)
- 2004 Altamira (Ah. 14: 2. zinta, 82. pista)
- 2004 Altamira (Ah. 17: 3. zinta, 6. pista)
- 2004 Altamira (Ah. 19: 3. zinta, 56. pista)
- 2004 Altamira (Ah. 3: 3. zinta, 103. pista)
- 2004 Altamira (Ah. 23: 3. zinta, 11. pista)
- 2004 Altamira (Ah. 18: 3. zinta, 36. pista)

### **Altamira**

Sinonimoak: Altina

Generikoa: aurkintza

Auzoa: Irimoegibarrena

Oharrak: *Altamira* baserriaren inguruko paraje edo aurkintzari esaten zaio.

1825 Altamira, termino de (Lib. H-246 (GPAH): 31. or.)

1840 Altina, termino de (Lib. H-246 (GPAH): 109. or.)

1844 Altamira (Lib. H-246 (GPAH): 162. or.)

1846 Altina, termino de (Lib. H-247 (GPAH): 12. or.)

1848 Altamira, termino denominado de (Lib. H-247 (GPAH): 28. or.)

1945 Altina (AUA5: 172)

1945 Altina (AUA5: 157)

1945 Altamira (AUA5: 218)

**Altamirabarrena, -a**

Sinonimoak: Altinabarrena

Generikoa: lursaila

Auzoa: Irimoegibarrena

Oharrak: *Altamira* baserri inguruan.

1845 Altinabarrena, termino llamado (Lib. H-247 (GPAH): 2. or.)

1945 Altinabarrena (AUA5: 85)

1989 Altinabarrena (Altuna) (ETM: 287. or.)

1989 Altamirabarrena (ETM: 287. or.)

**Altamiraburu**

Sinonimoak: Kerizeta

Ahoskera: Altamirabúru

Generikoa: basoa, lursailak

Auzoa: Irimoegibarrena

Oharrak: Inguru hau *Kerizeta* izenez ere ezagutzen da.

1871 Altamira-buru y Queriseta, terreno erial llamado (AUA3)

1897 Altamira-buru y Queriseta (AUA3)

1922 Altamira-buru (AUA4)

1946 Altamira Buru, Montes de (AUA4)

1976 Altamira-buru-querisetas (An. Ar1)

1989 Altamiraburu eta Keixeta (ETM: 287. or.)

1989 Altamiraburu (ETM: 287. or.)

2004 Altamirabúru(año) (Ah. 19: 3. zinta, 64. pista)

2004 Altámiraburua (Ah. 17: 3. zinta, 6. pista)

**Altamiragaña, -a**

Generikoa: basoa

Auzoa: Irimoegibarrena

1989 Altamiragaña (ETM: 287. or.)

**Alti**

Ahoskera: Aáltei

Generikoa: basoa

Auzoa: Lizarraga

Oharrak: "Aaltei, Aalteiburua, Intxaurdia lursailaren gañekaldian, etxe inguruan, ..." (Juan Kruz, Laskuraintxiki, Ah. 3).

"Erxealdea deitzen dioten inguruan (...) orrek Álti, Aitzúrkillia, etxe aurrian bertan dae, (...) (...) Etxe onduan asitta Sasía, Aáltei, Aitzúrkillia, (...)" (Agustin Lete, Ah. 25).

1876 Alti, castañal llamado (erreg.: 8.187.511)

2004 Álti (Ah. 25: 4. zinta, 21. pista)

2004 Aáltei (Ah. 25: 4. zinta, 20. pista)

2004 Aáltei (Ah. 3)

**Altiburua, -a**

Generikoa: basoa

Auzoa: askurain

Oharrak: "Aaltei, Aalteiburua, Intxaurdia lursailaren gañekaldian, etxe inguruan, Etxealdea deitzen dioten inguruan..." (Juan Kruz, Laskuraintxiki, Ah. 3).

1876 Alti-burua, terreno (erreg.: 8.187.511)

1945 Altiburua (AUA5: 259)

**Altiko bidea, -a**

Ahoskera: Aálteikobidéa

Generikoa: bidea

Auzoa: Lizarraga

Oharrak: (...) Aalteikobidea, Kortara doia, Pagamendira (...) (Juan Kruz Agirrezabal, Laskuraintxiki, Ah. 3).

1876 Altico-bidea, camino carretil llamado (erreg.: 8.195.512)

1876 Altico-bidea, camino servidumbre llamado (erreg.: 8.187.511)

2004 Aáteikobidea (Ah. 3)

**Altisakona, -a**

Generikoa: basoa

Auzoa: Lizarraga

1876 Altisacona, terreno (erreg.: 8.195.512)

1945 Altisacona (AUA5: 259)

1989 Altinasakona (ETM: 287. or.)

**Altsasukoiturri**

Generikoa: belardia

Auzoa: Bergararekin mugan

1945 Altazuco-Iturri (AUA5: 223)

1989 Altzazukoiturri (ETM: 287. or.)

**Altunabaso**

Generikoa: basoa

Auzoa: Irimoegigoena

1945 Altuna-Baso (AUA5: 219)

1989 Altunabaso (ETM: 287. or.)

1989 Altinabaso (ETM: 287. or.)

**Altzarte (Aranburunekoa, -a)**

Sinonimoak: Kandidanekoa, -a

Ahoskera: Kándidanekua

Generikoa: etxea

Auzoa: Herrigunea, Kalebarren 11



*Alzarte (Aranburunekoa), Kalebarren 11, 2005*

- 1994 Alzarte (Aranburunekoa) (AM)
- 1994 Alzarte (Kandiditan etxia) (Etxe. Izend.)
- 2004 Kándida (Ah. 2: 1. zinta, 78. pista)
- 2004 Kándidanekua (Ah. 24: 4. zinta, 6. pista)
- 2004 Kándidanekua (Ah. 22: 3. zinta, 113. pista)

### **Alzarte (Errotabarri)**

Ahoskera: Áltzarte, Altzárte / Errótaba/erri

Generikoa: kaletxea, errota

Auzoa: Herrigunea, Kalebarren

Oharrak: Agiri zaharretetan *Alzarte* bezala agertzen da, 1803tik aurrera, ordea, bi izenak agertzen zaizkigu.

“(…) Errotáberri, lenao Altzárte sala” (Mateo Aranguren, Iruetxeta, Ah. 1).

“(…) Errotáberri, Altzárte (….) Áltzarte oingua da (….) esan notzan bein Patxiri egun baten olaxe, ogittara etorri eta Altzárte itxitta baldin badao Errotáberrin emungoskue, berrixa Altzárte, lengua Errotáberri juten san (….)” (Piedad Lugarizarizti eta Margarita Iturbe, Ah. 22).

“(…) Errótaba/erri (….) Altzárte ei da lenengoko isena, baña guk larogei urte euki arren, beti Errotabe/arrira, errotiá ta (….) bota seben ta estao” (emakume taldea, Ah. 24).

1595 Alçarte, molino de (BUA, E-07-II, C/480-04)

1661 Alzarte, molino de (P 1/4309: 38. or.)

1670 Alzarte, molino de (P 1/4309: 57. or.)

1720 Alzarte, molino de (BUA germ.: 25. or.)

1774 Alsartte, Casa y huertta llamada (Lib. H-245 (GPAH): 55. or.)

1775 Alzartte, Casa de (Lib. H-245 (GPAH): 73. or.)

1788 Alzarte, casa de (Lib. H-245 (GPAH): 122. or.)

1803 Errotabarri (BUA, E-07-II, C/484-57)

- 1830 Errotabarri, Molino de (Lib. H-246 (GPAH): 73. or.)  
 1841 Errotavarria, Molino de (Lib. H-246 (GPAH): 122. or.)  
 1848 Alzarte ó Errotabarria, molino de (Lib. H-247 (GPAH): 34. or.)  
 1853 Alzarte, casa llamada (Lib. H-247 (GPAH): 74. or.)  
 1863 Errotabarri, molino titulado (erreg.: 1.6.2)  
 1877 Errotaberri, heredad de (erreg.: 9.223.561)  
 1878 Errotaberri, heredad de (erreg.: 10.114.585)  
 1886 Alzarte, molino (erreg.: 15.146.812)  
 1892 Alzarte-molino, Casa denominada (erreg.: 17.246.911)  
 1918 Alzarte, Molino de (erreg.: 27.86.1419)  
 1945 Alzarte molino (AUA5: 206)  
 1945 Alzarte-Molino (AUA5: 84)  
 1989 Alzarte (ETM: 287. or.)  
 1993 Alzarte (Irinm.: 31. or.)  
 1994 Alzarte edota Errotaberri (Etxe. Izend.)  
 1994 Errotaberri (Alzarte) (AM: 18)  
 1995 Errotaberri edo Alzarte errota (Antz. Ib: 28. or.)  
 1995 Alzarte edo Errotaberri (ABE: 201. or.)  
 2004 Errótabe/arri (Ah. 24: 4. zinta, 5. pista)  
 2004 Álzarte (Ah. 22: 3. zinta, 113. pista)  
 2004 Errotáberri (Ah. 1: 1. zinta, 54. pista)  
 2004 Alzártte (Ah. 1: 1. zinta, 54. pista)  
 2004 Errótabarri (Ah. 2: 1. zinta, 78. pista)  
 2004 Alzártte (Ah. 22: 3. zinta, 113. pista)  
 2004 Errotáberri (Ah. 22: 3. zinta, 113. pista)  
 2004 Alzártte (Ah. 24: 4. zinta, 5. pista)



*Alzarte (Errotabarri), 2005*



**Altzeta**

Ahoskera: Áltzeta

Generikoa: baserria

Auzoa: Basalde

Oharrak: Daukagun lehen aipamena 1819koa da; Iñigo Ramírez de Okarizen ustez inguruko baserriak bezala XIX.mendearen erakitakoa da. Honez gain, Iñigok bere *Antzuolako baserriak eta errotrak* liburuan datu interesgarri hauek aipatzen ditu:

Baserrira daraman pista 1964. urtean zabaldu zen.

Horretaz gain, abeltzaintza intentsibora dedikatzen den baserri bakarrenetakoa da.

Hori aurrera eraman ahal izateko, baserri ostean pabiloi handi bat dute.

1819 Alzeta (Lib. H-246 (GPAH): 2. or.)

1825 Alzeta, Caseria de nueva planta llamada (Lib. H-246 (GPAH): 29. or.)

1825 Alzeta, Caseria de (Lib. H-246 (GPAH): 30. or.)

1837 Alzeta, Caseria de (Lib. H-246 (GPAH): 101. or.)

1847 Alzeta, Caseria de (Lib. H-247 (GPAH): 23. or.)

1854 Alceta, casa de (Lib. H-247 (GPAH): 87. or.)

1857 Alceta (Nom.: 109. or.)

1860 Alceta, Caseria de (Lib. H-248 (GPAH): 20. or.)

1860 Alceta, Caseria de (Lib. H-248 (GPAH): 25. or.)

1861 Alzeta, castañal de (Lib. H-248 (GPAH): 37. or.)

1862 Alseta, camino á (Lib. H-248 (GPAH): 99. or.)

1862 Altzeta, camino carretil de Loyeta á (Lib. H-248 (GPAH): 101. or.)

1884 Alceta, caseria de (erreg.: 15.2.788)

1922 Altzeta, caserío de Basalde (Antzuola, Gip.) (Eleizalde: *RIEV* III, 125. or.)

1923 Alceta (erreg.: 28.201.1544)

1930 Alceta, casería de (AUA2)

1930 Alceta, caseria (erreg.: 30.68.1699)

1943 Altzeta, caseria de (AUA2)

1950 Altzeta (Mar. map.)

1989 Altzeta (Irinm.: 1307-1989, 47. or.)

1989 Alzeta (ETM: 287. or.)

1989 Alzita (Altzeta) (ETM: 287. or.)

1991 Altzeta (HPS: 088-28)

1991 Alzeta (HPS: 088-28)

1991 Altzeta baserria (HPS: 088-28)

1994 Altzeta (AM: D-5)

1995 Altzeta (ABE: 184. or.)

1995 Altzeta (Antz. Ib: 17. or.)

1997 Altzeta (Irinm.: 27-28. or.) baserri ostean pabiloi bat dute.

1999 Altzeta (MTNE: 88-I, Bergara)

2004 Áltzeta (Ah. 14: 2. zinta, 82. pista)

2004 Áltzeta (Ah. 3: 3. zinta, 104. pista)

2004 Áltzeta (Ah. 23: 3. zinta, 11. pista)

2004 Áltzeta (Ah. 1: 1. zinta, 42. pista)

2004 Áltzeta (Ah. 17: 3. zinta, 7. pista)

2004 Áltzeta (Ah. 8: 2. zinta, 14. pista)

2004 Áltzeta (Ah. 14: 2. zinta, 80. pista)

2004 Áltzeta (Ah. 11: 2. zinta, 51. pista)

2004 Áltzeta (Ah. 10: 2. zinta, 41. pista)



*Altzeta, 2005*

- 2004 Áltzeta (Ah. 9: 2. zinta, 28. pista)
- 2004 Áltzeta (Ah. 12: 2. zinta, 58. pista)
- 2004 Áltzeta (Ah. 18: 3. zinta, 35. pista)
- 2004 Áltzeta (Ah. 3: 1. zinta, 83. pista)
- 2004 Áltzeta (Ah. 3: 1. zinta, 93. pista)
- 2004 Áltzeta (Ah. 5: 1. zinta, 128. pista)
- 2004 Áltzeta (Ah. 6: 1. zinta, 112. pista)
- 2004 Áltzeta (Ah. 7: 2. zinta, 5. pista)
- 2004 Áltzeta (Ah. 20: 3. zinta, 67. pista)

#### **Altzetaburua, -a**

Ahoskera: Altzetaburúa

Generikoa: mendia

Auzoa: Basalde

Oharrak: "Mendixak, onek ya leen esan duna Árrola, Koóso, Asálditta, geo Irímo goiko au, Trékutz-tik gora doiana, geo Deskárga (...) karreteria, onutzao ba (...) Botón, estao baña eser an (...) ortik aurea ba Kostorratzú ta, Górla, printzipalenak Unaméndi ori ta, or bestia Altzetaburúa ta, Irúlár mendixa be..., an be etxia seuala esate dabe Irulárren" (Daniel Iturbe, Iñurri-garroazpikoa, Ah. 5).

- 2004 Altzetaburuá (Ah. 5: 1. zinta, 140. pista)

#### **Altzetagain**

Generikoa: gaina

Auzoa: Basalde

- 1980 Altzeta Gain (An. Ar1)

**Altzetako bidea, -a**

Generikoa: bidea

Auzoa: Basalde

Oharrak: "(...) ba geo Altzetá be seuan bidia Ertzillétik gora, Áltzetako bidia (...)" (Matilde Ortueta, Egurribai, Ah. 8).

2004 Áltzetako bidía (Ah. 8: 2. zinta, 18. pista)

**Altzetako terrenoak**

Generikoa: lursailak

Auzoa: Basalde

2004 Áltzetako térrenuak (Ah. 7: 2. zinta, 5. pista)

**Altzetaldea, -a**

Generikoa: aurkintza

Auzoa: Basalde

1854 Alceta, parage de (Lib. H-247 (GPAH): 87. or.)

1859 Alzeta, camino que se dirige desde Sorroztarrieta (Lib. H-248 (GPAH): 12. or.)

1862 Alceta, camino que se dirige de.. (Lib. H-248 (GPAH): 79. or.)

1862 Alceta, parage de (Lib. H-248 (GPAH): 79. or.)

1923 Alceta-aldea, terreno (erreg.: 28.201.1544)

1924 Altzeta-aldea, término de (erreg.: 29.63.1590)

1929 Alceta-aldea, termino (AUA2)

1945 Altzeta-Aldea (AUA5: 118)

1989 Alzetaldia (ETM: 287. or.)

1989 Altzetaldea (ETM: 287. or.)

1989 Altzetaldea (ETM: 287. or.)

2004 Áltzetaldea(n) (Ah. 13: 2. zinta, 71. pista)

2004 Áltzetaldea (Ah. 17: 3. zinta, 7. pista)

**Altzetapea, -a**

Generikoa: lursaila

Auzoa: Basalde

Oharrak: "(...) Frantzésiturri dao Áltzetapian, Áltzetatik bera, (...)" (Eusebio Gabilondo, Ibarra, Ah. 6).

1943 ALTZETAPEA, terreno con pinos llamado (AUA2)

1943 Altzetapea, terreno (erreg.: 32.89.1834)

1945 Altzetapea (AUA5: 12. or.)

1989 Altzetazpia (ETM: 287. or.)

1989 Altzetapia (ETM: 287. or.)

1989 Altzetapea (ETM: 287. or.)

2004 Áltzetapian (Altzetapean) (Ah. 6: 1. zinta, 119. pista)

**Altziarreta**

Generikoa: lursaila

Auzoa: Uzarraga

**Oharrak:** "amen beste mendi batzu dae esate jakonak, ba or bi erreka, bueno erreka ba da baña kru-sau ta itten dianak, bati esate jako Ískitza errekiá, beste bati Belástei errekiá, Bolumbúru, Altzierreta, eta geo ya Sapatáibasua eo, esate jako, eta geo Itúroxpe eta geo Trúkarrixa, ya Ásalditta (...) Itúroxpe da mendi baten isena, sati bat Bergara artuko dau eta beste bat Antzuolara, (...) Aistitik gora (...)" (Mateo Aranguren, Iruetxeta, Ah. 1).

1900 Alciarreta, parage llamado (erreg.: 21.168.1065)

1945 Alciarreta (AUA5: 84)

1989 Alziarreta (ETM: 287. or.)

2004 Altzierreta (Ah. 1: 1. zinta, 26. pista)

### Altzibar

**Generikoa:** lursaila

**Auzoa:** Uzarraga

1843 Alcigar, termino de (Lib. H-246 (GPAH): 157. or.)

1862 Alcigar, parage llamado (Lib. H-248 (GPAH): 59. or.)

1989 Alzibar (ETM: 287. or.)

### Amarrandegi


**Sinonimoak:** Doroteanekoa

**Ahoskera:** Doróteanekua

**Generikoa:** etxea

**Auzoa:** Herrigunea, Ondarra plaza 3

**Oharrak:** Ondarreko plazan dagoen etxe dotorea. XVII. eta XVIII. mendeetan eraikitako etxearen izenaren etimoiari dagokionez, badirudi etxe honetakoek elizari ordaintzen zizkioten zergei egiten diela erreferentzia.



*Amarrandegi, Ondarra plaza 3*

- 1950 Amarrandegui, Casa llamada (erreg.: 33.219.1961)  
 1993 Hamarrandegikoa (Irinm.: 31. or.)  
 1994 Hamarrandegiko etxea (Etxe. Izend.)  
 1994 Amarrandegi (AM: 3)  
 2004 Doróteanekua (Ah. 24: 4. zinta, 10. pista)

### Amarrandegikoetxeostea, -a

Generikoa: soroa

Auzoa: Irimoegigoena

- 1842 Amarrandeguico-echeostea, parage llamado (Lib. H-246 (GPAH): 134. or.)  
 1850 Amarrandeguico-Echeostea, parage llamado (Lib. H-247 (GPAH): 54. or.)  
 1945 Amarrandeguico Echeostea (AUA5: 85)  
 1989 Amarrandegikoetxeostia (ETM: 287. or.)  
 1989 Amarrandegikoetxeostea (ETM: 287. or.)

### Amenabar

Generikoa: etxea

Auzoa: Herrigunea

Oharrak: Ditugun datuen arabera Udaletxe ondoko etxea da, baina ez dago zehazterik zein, *Bizkalatzenekoa* ala *Maistrozarrenekoa*.

- 1774 Amenabar, heredad llamada (Lib. H-245 (GPAR): 53. or.)  
 1774 amenabar, casa (Lib. H-245 (GPAH): 40. or.)  
 1786 Amenabar, casa (Lib. H-245 (GPAH): 117. or.)  
 1994 Amanabar (Top. zerr.: 2. or.)

### Ametzaga

Generikoa: lursaila

Auzoa: Uzarraga

- 1862 Ameza, camino de (Lib. H-248 (GPAH): 59. or.)  
 1945 Ametza (AUA5: 269)  
 1945 Ametzaga (AUA5: 75)  
 1945 Anetza (AUA5: 43)  
 1989 Ametzaga (ETM: 288. or.)  
 1989 Ametza (ETM: 288. or.)  
 1989 Ameza (Ametza) (ETM: 288. or.)  
 1994 Ametza (AM: B-4)

### Ametzaga

Generikoa: lursaila

Auzoa: Irimoegigoena

- 1895 Ametza, término de (erreg.: 20.160.1020)  
 1994 Ametza (AM: F-3)

**Ametzagaurre**

Generikoa: otadia

Auzoa: Kokatugabea

Oharrak: Ez dakgu zein Ametzaga-ri egiten dion erreferentzia.  
1989 Amesaurre (Ametzaurre) (ETM: 288. or.)**Amezkoa**

Ahoskera: Ameskúa

Generikoa: etxea

Auzoa: Herrigunea, Herriko plaza 14

Oharrak: "(...) Ameskúa, Madariaga ta bisi dien orri Ameskúa esate jakon(...)" (Mateo Aranguren, Iruetxeta, Ah. 1).

1892 Amescoa (erreg.: 18.16.914)

1924 Amezcuca, terreno de (erreg.: 29.63.1590)

1928 Amezcoa, casa (erreg.: 29.224.1660)

1945 Amezcuca (AUA5: 118)

1989 Amezkoa (Irinm.: 12. or.)

1994 Ameskua (Etxe. Izend.)

1994 Amekoanekoa (AM: 14)

2004 Ameskúa (Ah. 22: 3. zinta, 9. pista)

2004 Ameskúa (Ah. 24: 4. zinta, 7. pista)

2004 Ameskúa (Ah. 2: 1. zinta, 77. pista)

2004 Ameskúa (Ah. 1: 1. zinta, 53. pista)

*Amezkoanekoa, Herriko plaza 14*

**Amezpe**

Generikoa: lursaila  
 Auzoa: Uzarraga  
 1862 Amespe, parage llamado (Lib. H-248 (GPAH): 59. or.)

**Amezti**

Generikoa: lursaila  
 Auzoa: Galartza  
 Oharrak: Amezti baserrien inguruko saila da.  
 1838 Amezti (Lib. H-246 (GPAH): 103. or.)  
 1866 Amezti, camino carril para (erreg.: 2.217.141)  
 1989 Amesti (ETM: 288. or.)

**Amezti**

Sinonimoak: Ámesti  
 Ahoskera: Ámesti  
 Generikoa: baserriak  
 Auzoa: Galartza  
 Oharrak: Orokorrean *Ameztizar* eta *Ameztiberri* baserriak izendatzeko. Batzuetan hauetako zeini egiten dion erreferentzia ez dago garbi.  
 1889 Amezti, caseria (AUA7)  
 1995 Amezti (baserriak) (Antz. Ibilb.: 5. or.)  
 2004 Ámesti (Ah. 1: 1. zinta, 7. pista)  
 2004 Ámesti (Ah. 18: 3. zinta, 44. pista)  
 2004 Ámesti (Ah. 14: 2. zinta, 90. pista)  
 2004 Ámesti (Ah. 5: 1. zinta, 138. pista)  
 2004 Ámesti (Ah. 4: 1. zinta, 105. pista)

**Amezti Aldea, -a**

Generikoa: lursaila  
 Auzoa: Galartza  
 1945 Amezti-Aldea (AUA5: 256)  
 1945 Amesti-Aldea (AUA5: 16. or.)  
 1989 Amestialdea (ETM: 288. or.)

**Ameztiberrikosorobarrena, -a**

Generikoa: lursaila  
 Auzoa: Galartza  
 1945 Amesti-Berrico Sorobarrena (AUA5: 81)  
 1989 Amestikobarrekosorobarrena (ETM: 288. or.)  
 1989 Ameztibarrikosolobarrena (ETM: 288. or.)

**Ameztiburu**

Generikoa: basoa  
 Auzoa: Galartza

- 1931 AMESTI-BURU, terreno argomal y helechal (AUA4)  
 1945 Amesti-Burua (AUA5: 13. or.)  
 1989 Amestiburua (ETM: 288. or.)  
 1989 Amestiburu (ETM: 288. or.)

**Ameztegia, -a**

Generikoa: basoa

Auzoa: Galartza

- 1942 Amestico-Eguia, terreno helechal llamado (AUA2)  
 1945 Amezco-Eguia (AUA5: 97)  
 1945 Amezti-Eguia (AUA5: 84)  
 1945 Ametz-Eguia (AUA5: 159)  
 1945 Ametzeco-Eguia (AUA5: 139)  
 1989 Amestiegia (ETM: 288. or.)

**Ameztiexberri**

Ahoskera: Ámesti berríxa

Generikoa: baserria

Auzoa: Galartza

Oharrak: Iñigo Ramírez de Okarizek baserri honen sorrera XVIII.mende bukaeran edo XIX.aren hasieran kokatzen du.

"(...) geo beste bat len san Ámesti berríxa, baña aura ya apurtuta dao (...)" (Arsenio Irazabalbeitia, Gorrizandía, Ah. 19).

- 1828 Amezti-echeverri, Caseria llamada (Lib. H-246 (GPAH): 59. or.)  
 1832 Amezti-echeverri, Caseria nombrada (Lib. H-246 (GPAH): 94. or.)  
 1842 Amezti-echevarri, Caseria de nueva planta (Lib. H-246 (GPAH): 125. or.)  
 1857 Amezti Nuevo (Nom.: 109. or.)  
 1890 Amezti nueco, caseria de (erreg.: 16.230.864)  
 1896 Amesti-menor (erreg.: 20.185.1025)  
 1944 Amesti-berri, caseria de (erreg.: 32.154.1860)  
 1944 Amezti-echeverri, caseria (erreg.: 32.152.1858)  
 1945 Amezecheverri (AUA5: 203)  
 1950 Amesti-Berri (Mar. map.)  
 1989 Amezti-berri (Irinm.: 1307-1989, 47. or.)  
 1989 Amezti-barria (ETM: 288. or.)  
 1989 Amezti(barri) (ETM: 288. or.)  
 1994 Amezti berri (AM: C-1)  
 1995 Amezti-Berri (ABE: 84. or.)  
 1999 Amesti (MTNE: 88-I, Bergara)  
 2004 Ámesti (Ah. 4: 1. zinta, 105. pista)  
 2004 Ámesti berríxa (Ah. 19: 3. zinta, 44. pista)  
 2004 Ámesti berríxa (Ah. 3: 3. zinta, 106. pista)

**Ameztisakona**

Sinonimoak: Ameztisakona



Generikoa: erreka

Auzoa: Galartza

1866 Amezti-sacona, regata nominada (erreg.: 2.217.141)

1942 Amesti, regata que baja de (erreg.: 32.9.1809)

1942 Amesti, regata que baja de (AUA2)

#### Ameztikosorooa -a

Generikoa: lursaila

Auzoa: Galartza

Oharrak: *Amezti* baseritik gertu.

1878 Amezticosolua, heredad llamada (erreg.: 10.101.583)

1896 Amestico-solua, Heredad llamada (erreg.: 20.185.1025)

1945 Amesticosolua (AUA5: 13. or.)

1989 Amestikosolua (ETM: 288. or.)

#### Ameztikoa, -a

Ahoskera: Ámestikua

Generikoa: etxea

Auzoa: Herrigunea, Kalegoi 14


1860 Amesti, casa conocida con el nombre de (Lib. H-248 (GPAH): 33. or.)

1994 Ameztinekua (Etxe. Izend.)

1994 Ameztinekua (AM: 14)

2004 Ámestikua (Ah. 24: 4. zinta, 11. pista)

2004 Ámestikua (Ah. 1: 1. zinta, 7. pista)



*Ameztinekua*, Kelgoi 14, 2005

**Ameztiona**

Generikoa: etxea

Auzoa: Herrigunea, Ondarra

1953 Ameztiona, casa (AUA4)

1994 Amezti-ona (Top. zerr.: 2. or.)

**Ameztisakona -a**

Generikoa: lursaila

Auzoa: Galartza

1866 Amezti-sacona, paraje llamado (erreg.: 2.217.141)

1871 Amezti-sacona, termino de (AUA3)

1989 Amestisakona (ETM: 288. or.)

1989 Ameztisakona (ETM: 288. or.)

1989 Amestisakona (ETM: 288. or.)

**Ameztisoroa, -a**

Ahoskera: Améstitsoua

Generikoa: lursaila

Auzoa: Uzarraga

Oharrak: "(...) beste saill bat badao or Améstitsoua esate jakona, noisbaiten Ámesti basarrikua isendakua edo kalian be basan Ámestikua esate jakona, Améstitsoua esate jako.. (...)" (Mateo Aranguren, Iruetxeta, Ah. 1).

2004 Améstitsoua (Ah. 1: 1. zinta, 7. pista)

**Ameztitxo**

Generikoa: lursaila

Auzoa: Galartza

1838 Ameztitxo, parage de (Lib. H-246 (GPAH): 103. or.)

1945 Amesticho (AUA5: 16. or.)

1945 Amesticho (AUA5: 136)

1989 Amestitxo (ETM: 288. or.)

**Ameztitxoaldea -a**

Generikoa: otadia

Auzoa: Galartza

1930 AMESTICHO-ALDEA, terreno argomal llamado (AUA2)

1930 Amesticho-aldeea, Terreno argomal llamado (erreg.: 30.72.1701)

1989 Amestitxoaldea (ETM: 288. or.)

**Ameztizar**

Sinonimoak: Amezti

Ahoskera: Ámesti

Generikoa: baserria



*Ameztizar, 2005*

Auzoa: Galartza

Oharrak: Baserriaren jatorrizko izena *Amezti* bada ere, *Ameztietxeberri* eraiki ondoren, *Ameztizar* izatera pasa zen.

- 1705 Amezti, casa de (BUA, C/353-06: 8. or.)
- 1720 Amezti, Cassa y casseria de (BUA, E-07-II, C/398-11)
- 1838 Amezti-zarra, Caseria de (Lib. H-246 (GPAH): 103. or.)
- 1857 Amezti Viejo (Nom.: 109. or.)
- 1863 Ameztizarra, Caseria llamada (erreg.: 1.64.15)
- 1896 Amesti-viejo (erreg.: 20.185.1025)
- 1922 Amezti, caseria (erreg.: 28.102.1503)
- 1932 Amesti, casería de (AUA2)
- 1950 Amesti (Mar. map.)
- 1989 Amezti(zarra) (ETM: 288. or.)
- 1989 Amestizarra (ETM: 288. or.)
- 1989 Amezti-zahar (Irinm.: 1307-1989, 47. or.)
- 1991 Amezti Zarra baserria (HPS: 088-12)
- 1991 Amesti zarra (HPS: 088-12)
- 1991 Amesti zaharra (HPS: 088-12)
- 1991 Amesti (HPS: 088-12)
- 1994 Amezti zahar (AM: C-1)
- 1995 Amezti (baserriak) (Antz. Ibilb.: 5. or.)
- 1995 Amezti-Zahar (ABE: 83. or.)
- 1999 Amestizarra (MTNE: 88-I, Bergara)
- 2004 Ámesti (Ah. 19: 3. zinta, 44. pista)
- 2004 Ámesti (Ah. 3: 3. zinta, 106. pista)
- 2004 Ámesti (Ah. 1: 1. zinta, 36. pista)
- 2004 Amésti (Ah. 2: 1. zinta, 64. pista)

2004 Ámesti (Ah. 3: 1. zinta, 88. pista)

2004 Ámesti (Ah. 19: 3. zinta, 32. pista)

2004 Ámesti (Ah. 4: 1. zinta, 105. pista)

### Ameztizar

Generikoa: iturria

Auzoa: Galartza

Oharrak: Iñigo Ramírez de Okarizek *Antzuolako baserriak eta errota* liburuan zera dio: "Galartzan oso famatua da *Ameztzi-Zahar* inguruko ura. 1945.urtean apaindu eta iturri bat jarri zuten eta bertan zera irakur daiteke: "Si todos me cuidan seré útil a muchos" erdaraz eta "Ez itxi txorrua" euskaraz".

1995 Ameztzi-Zahar (Irinm.: 18. or.)

### Ameztizelaia -a

Generikoa: belardia

Auzoa: Galartza

1945 Amesti-Celaya (AUA5: 145)

1989 Amestizelaia (ETM: 288. or.)

### Amilleta

Ahoskera: Amílleta, Amilléta

Generikoa: baserria

Auzoa: Basalde

Oharrak: *Basalde* auzoko baserri honi buruzko lehen aipamena 1391koa izan liteke; 1391ko urtarrilaren 20ko dokumentu batean, Antzuolako herritarrek Bergarako hiribilduaren jurisdikziopean sartzea erabaki zutela azaltzen da; dokumentuan bertan orduko antzuolarren zerrenda azaltzen da, zerrenda horretan herritarren izenei lokatibo bidez baserrien izenak eranstean zaizkie. *Amilletaren* kasuan: "(...) Lope Migueles/Miguéllez de Ayçuga/Ayçaga (...)".

(Numeroso comarcas de Bergara entran a formar parte de la vecindad de la villa, con los derechos y obligaciones de los demás vecinos. (Crespo Rico, M. A. eta beste *Colección Documental del Archivo Municipal de Bergara*. Tomo I (1118-1497), Donostia 1995, 32 dok., 48-51. orr. eta *Colección de documentos medievales de las villas guipuzcoanas* (1370-1397), Gonzalo Martínez Díez, Emiliano González Díez, Félix J. Martínez Llorente, Gipuzkoako Batzar Nagusiak, Gipuzkoako Foru Aldundia, 1996).

Euskaraz idatzitako lehenengo doktrinetakoa omen da *Amilletaren Dotriña* deitutakoa. Trentoko Kontzilioak (1545) eman zuen aginduari jarraituz, bakoitzak doktriñak bere hizkuntzan idazteko, XVII.mende erdialdekoa omen da, eta badirudi egilea Juan Bautista de Amilleta (1637-1700) izan zela. Gurasoak Pedro de Amilleta eta M<sup>a</sup> de Lizarriturri ziren.

1625 Amuleta (Isasti: 116. or.)

1629 amileta, casa solar de (BUA, C/491-67)

1852 Amileta, caseria de (Lib. H-247 (GPAH): 70. or.)

1853 Amileta, casa solar de (Lib. H-247 (GPAH): 81. or.)

1857 Amileta (Nom.: 109. or.)


1861 Amilleta (Lib. H-248 (GPAH): 40. or.)

1862 Amileta, Caseria de (Lib. H-248 (GPAH): 95. or.)

1866 Amileta, caseria de (erreg.: 3.20.158)

1873 Amilleta, caseria de (erreg.: 8.49.488)

1908 Amileta (erreg.: 23.179.1208)



*Amilleta, 2005*

- 1922 Amileta (Eleizalde: *RIEVIII*, 124. or.)
- 1933 Amilleta, caseria de (AUA2)
- 1952 Amilleta, caseria (erreg.: 34.84.1998)
- 1989 Amuleta (Amileta) (ETM: 288. or.)
- 1989 Amilleta (AM: E-4)
- 1989 Amilleta (Irinm.: 1307-1989, 47. or.)
- 1989 Amileta (ETM: 288. or.)
- 1991 Amileta baserria (HPS: 088-28)
- 1991 Amilleta (HPS: 088-28)
- 1995 Amilleta (Antz. Ib: 16. or.)
- 1995 Amileta (ABE: 178. or.)
- 1997 Amileta (Irinm.: 27-28. or.)
- 1999 Amilleta (MTNE: 88-I, Bergara)
- 2004 Amílleta (Ah. 3: 3. zinta, 104. pista)
- 2004 Amílleta (Ah. 1: 1. zinta, 42. pista)
- 2004 Amílleta (Ah. 14: 2. zinta, 80. pista)
- 2004 Ámilleta (Ah. 4: 1. zinta, 93. pista)
- 2004 Amílleta(n) (Ah. 13: 2. zinta, 69. pista)
- 2004 Amilléta (Ah. 9: 2. zinta, 28. pista)
- 2004 Ámilleta (Ah. 8: 2. zinta, 14. pista)
- 2004 Amilléta (Ah. 5: 1. zinta, 91. pista)
- 2004 Ámilleta (Ah. 12: 2. zinta, 58. pista)
- 2004 Amílleta (Ah. 18: 3. zinta, 35. pista)
- 2004 Ámilleta (Ah. 3: 1. zinta, 83. pista)
- 2004 Amílleta (Ah. 20: 3. zinta, 67. pista)

**Anabarregi**

Generikoa: lursaila

Auzoa: Lizarraga

1994 Anabarregi (Top. zerr.: 2. or.)

**Anbulategia -a**

Generikoa: anbulategia

Auzoa: Herrigunea

1994 Anbulategia (AM: III)

2001 Anbulategia (Antz2001)

**Andategi**

Sinonimoak: Erdoketa

Ahoskera: Andáatei

Generikoa: lursaila

Auzoa: Irimoegigoena

1862 Erdoqueta ó Andategui, parage llamado ó Andategui (Lib. H-248 (GPAH): 106. or.)

1883 Erdoqueta, terreno (erreg.: 14.154.775)

1945 Erdoqueta (AUA5: 87)

1945 Andategui (AUA5: 86)

1945 Erdoqueta y Gastañeta-Armolleta (AUA5: 174)

1945 Erdoqueta (AUA5: 44)

1945 Erdoqueta (AUA5: 31)

1989 Erdoketa (ETM: 304. or.)

1989 Erdokita (Erdoketa) (ETM: 304. or.)

1989 Andategi (ETM: 289. or.)

1989 Andategi (ETM: 288. or.)

1994 Andategi (Andate) (AM: D-4)

2004 Andáatei (Ah. 7: 2. zinta, 3. pista)

**Andikoaitzeta**

Generikoa: basoa

Auzoa: Uzarraga

1945 Andico-Aitzeta (AUA5: 94)

1945 Anico-Aitzeta (AUA5: 94)

1945 Andico-Aitzeta (AUA5: 78)

1989 Anikoaitzeta (ETM: 289. or.)

1989 Andikoaitzeta (ETM: 289. or.)

**Andratxoena, -a**

Generikoa: etxea

Auzoa: Uzarraga

Oharrak: Ez dakigu zein etxe den, baina *Ibarreta* inguruaz ari dela dirudi.

1855 Andrachoena, casa de (Lib. H-247 (GPAH): 96. or.)

**Angosoro**

Generikoa: lursaila

Auzoa: Galartza

1945 Angosoro (AUA5: 166)

1989 Angosoro (ETM: 289. or.)

1994 Ango-Soro (Top. zerr.: 2. or.)

**Animasenekoa, -a**

Ahoskera: Ánimasenekua

Generikoa: etxea

Auzoa: Herrigunea, Kalegoi

Oharrak: *Kalegoien* kokaturik zegoen, baina desagertutako etxea.

1994 Animasenekua (Etxe. Izend.)

2004 Ánimasenekua (Ah. 24: 4. zinta, 12. pista)

2004 Ánimasenekua (Ah. 6: 1. zinta, 115. pista)

**Ankabarrena, -a**

Generikoa: laborelurra

Auzoa: Irimoegigoena

1945 Anca-Barrena (AUA5: 97)

1989 Ankabarrena (ETM: 289. or.)

1994 Anka-barrena (Top. zerr.: 1. or.)

**Antigua**

Ahoskera: Antigua

Generikoa: auzoa

Auzoa: Herrigunea, Antigua

Oharrak: Aipatzekoak dira auzoan kokaturik dauden ermita eta errota. *Antigua* inguruari *Umiño* ere deitzen zaio.

1590 antigua, barrio de nra.señora de la (P 1/738: 2, 224. or.)

1663 Antigua, Molino de la y Casa (P 1/4309: 43. or.)

1774 Antigua, barrio de la (Lib. H-245 (GPAH): 34. or.)

1825 Antigua, heredad de la (Lib. H-246 (GPAH): 30. or.)

1857 Antigua (La) (Nom.: 110. or.)

1979 Antigua-auzoa (AUA15: 73. or.)

1989 Antigua (ETM: 289. or.)

1994 Antigua (Irinm.: 11. or.)

1994 Antigua auzoa (AM)

1995 Antigua auzoa (Antz. Ibilb.: 11. or.)

1995 Antigua (Antz. Ib: 26. or.)

1995 Antigua (Antz. Ib: 29. or.)

1995 Antigua auzoa (Antz. Ib: 20. or.)

1998 Antigua (Kal. Izend. 1: 424. or.)

2001 Antigua auzoa (Antz2001)

2004 Antigua(n) (Ah. 24: 3. zinta, 13. pista)

2004 Antigua(n) (Ah. 14: 2. zinta, 87. pista)  
 2004 Antigua(n) (Ah. 23: 3. zinta, 12. pista)

### Antigua

Generikoa: iturria

Auzoa: Herrigunea, Antigua

1995 Antigua (Irinm.: 18. or.)

### Antiguerra

Sinonimoak: Galardiko errota

Ahoskera: Antigua errotía, Gálardiko errotía

Generikoa: errota

Auzoa: Herrigunea, Antigua

Oharrak: Eraberrituta badago ere, bertan errotaren tresneria gordetzen da eta berau martxan ikusteko aukera ere badago. *Galardi* izenaz ere ezagutu izan da.

1663 Antigua, Molino de la (P 1/4309: 43. or.)

1664 Antigua, Molino de la (P 1/4309: 48. or.)

1681 Antigua, molino de la (P 1/4309: 75. or.)

1779 Antigua, molino de la (Lib. H-245 (GPAH): 106. or.)

1861 Casa molino (Lib. H-248 (GPAH): 53. or.)


1923 Antigua-errota (erreg.: 28.197.1542)

1934 Antigua, molino de (erreg.: 30.248.1771)

1945 Antigua, Molino (AUA5: 134)

1989 Antigua, molinos de la (Irinm.: 12. or.)

1994 Antiguako errota (Galardi errota) (AM: 27)



*Antiguerra*



- 1994 Galardi edota Antigua errota (Etxe. Izend.)
- 1995 Antigua (ABE: 20 7. or.)
- 1995 Antiguako errota (Antz. Ib: 18. or.)
- 1995 Antiguako errota (Antz. Ib: 29. or.)
- 2001 Antiguako errota (Antz2001)
- 2004 Gálardiko errotía (Ah. 3: 3. zinta, 107. pista)
- 2004 Ántiguako errotía (Ah. 12: 2. zinta, 62. pista)
- 2004 Antiguáko errotía (Ah. 6: 1. zinta, 113. pista)
- 2004 Ántigua errotía (Ah. 20: 3. zinta, 76. pista)
- 2004 Ántiguajerrota (Ah. 24: 4. zinta, 13. pista)

#### Artzaingoa, -a (Antiguaxerberri)

Generikoa: etxea

Auzoa: Herrigunea, Antigua

- 1872 Arzaingua ó Echeverria, Casa llamada (erreg.: 7.183.460)
- 1934 antigua-echeverri, casa (erreg.: 30.248.1771)
- 1945 Antigua-Echeverri (AUA5: 134)
- 1989 Arzaingua (ETM: 294. or.)
- 1994 Artzaingua edota Etxerberri (Etxe. Izend.)
- 1994 Artzaingoa (Etxerberri) (AM: 25)

#### Antiguako Andra Maria


Ahoskera: Ántigua(ko ermittía)

Generikoa: ermita

Auzoa: Herrigunea, Antigua



*Antiguako ermita, 1933*



*Antiguako ermita, 2005*

**Oharrak:** *Irimoegi* auzokoa den basiliza hau herriaren irteeran dago, Zumarragarako bidean, bidegurutze eta zubi baten ondoan; leku estrategikoan. Horregatik, agian, diote bidaiariek debozioa, baita haurdunek ere. Serora edo moja etxe propioa izan zuen eta Agirre Sorondo eta Koldo Lizarralde *Ermitas de Gipuzkoa* liburuan diotenez, Maria Mazoriaga, Etxanizen alarguna, azkeneko serora izan zen ohitura zaharra mantentzen: urtean bitan (udazken eta udazkenean) herriko baserrietara joaten ziren astoarekin limosna eske, garaiaren arabera "espezietan" eskatuz. Ikus. *Kalbarioko gurutzeak*.

1552 antigoa, iglesia de santa mra de la (P 1/725)

1558 Antigoa, la (Yturbe 18)

1589 Antigua, nra senora santa ma del (P 1/738: 99. or.)

1625 Nuestra Señora de la Antigua (Isasti: 606. or.)

1625 Nuestra Señora de la Antigua (Isasti: 606. or.)

1634 nra. s<sup>a</sup>de La antigua, hermyta de (Yturbe 23)

1661 Antigua, hermita de la (P 1/4309: 37. or.)

1802 la Antigua (Dicc. Esp.: Tomo I)

1853 Antigua, hermita de la (Lib. H-247 (GPAH): 76. or.)

1861 la antigua, Yglesia de la Basilica de (Lib. H-248 (GPAH): 53. or.)

1862 Antigua, Hermita de N. S. de la Antigua (Lib. H-248 (GPAH): 115. or.)

1862 Antigua, Hermita de Ntra Sra de la (Lib. H-248 (GPAH): 94. or.)

1864 Antigua, hermita de la (erreg.: 1.148.40)

1865 Antigua, hermita de la (erreg.: 1.69.43)

1945 Antigua, Ermita (AUA5: 265)

1950 Antigua, N. S. De la (Mar. map.)

1960 Antigua, Ermita Nra.Sra. (AUA6)

1969 Ntra. Sra. de la Antigua, Ermita de (AUA10: 21.liburua)

1975 Antigua, Ermita de Nuestra Señora de La (ermitas: 45. or.)

- 1993 Antigua, Ermita de Nuestra Señora de la (ErmGip.: 48. or.)  
 1994 Antiguako Gure Ama ermita (AM: IX)  
 1995 Antiguako basiliza (Antz. Ib: 29. or.)  
 1995 Antiguako basiliza (Antz. Ib: 18. or.)  
 1995 Antiguako basiliza (Antz. Ib: 18. or.)  
 1995 Olaldeko parrokia (Antz. Ib: 18. or.)  
 2001 Antiguako ermita (Antz2001)  
 2003 Antigua, N<sup>a</sup>.S<sup>a</sup>. de la (BAP1: 472)  
 2004 Antiguakua (Ah. 7: 2. zinta, 6. pista)  
 2004 Antigua (Ah. 6: 1. zinta, 125. pista)  
 2004 Antiguakua, Írimoixan (Ah. 12: 2. zinta, 61. pista)  
 2004 Antiguakua (Ah. 5: 1. zinta, 139. pista)  
 2004 Antiguakua (Ah. 4: 1. zinta, 106. pista)  
 2004 Antigua (Ah. 2: 1. zinta, 74. pista)  
 2004 Antiguakua (Ah. 23: 4. zinta, 1. pista)  
 2004 Antiguan ermittía (Ah. 24: 4. zinta, 13. pista)  
 2004 Antigua (Ah. 1: 1. zinta, 46. pista)  
 2004 Antiguako ermittía (Ah. 25: 4. zinta, 27. pista)

#### Antiguako atsedenekua, -a

- Generikoa: atsedenekua  
 Auzoa: Herrigunea, Antigua  
 Oharrak: Antiguarrerota ondoan dagoen atsedeneku ederra da.  
 1995 Antiguako atsedene lekua (Antz. Ib: 29. or.)

#### Antiguako zubia, -a

- Ahoskera: Antiguako subíxa  
 Generikoa: zubia  
 Auzoa: Herrigunea, Antigua  
 1995 Antiguako zubia (ABE: 206. or.)  
 2004 Antiguako subí(ttik) (Ah. 9: 2. zinta, 26. pista)  
 2004 Antiguako subíttik (Ah. 4: 1. zinta, 102. pista)

#### Antiguako soro

- Generikoa: lursaila  
 Auzoa: Herrigunea, Antigua  
 1861 antigua, heredad de la (Lib. H-248 (GPAH): 50. or.)  
 1945 Antiguaco-Solo (AUA5: 134)  
 1989 Antiguakosolo (ETM: 289. or.)

#### Antigualdeko mintegia, -a

- Generikoa: mintegia  
 Auzoa: Herrigunea, Antigua  
 Oharrak: Izenak berak adierazten digu kokapena.  
 1934 Antigua-aldeko-mintegia, vivero (erreg.: 30.248.1771)

1945 Antigua-Aldeco Mintegüia (AUA5: 134)  
1989 Antigualdekomintegia (ETM: 289. or.)

**Antña**

Generikoa: lusaila  
Auzoa: Kokatugabea  
1989 Antña (ETM: 289. or.)

**Antxintxardi**

Sinonimoak: Urkilluburu, Loietaldeko gaztañadia  
Ahoskera: Antxintxárd/ri, Antxíntxarri  
Generikoa: gaztainadia, lursailak  
Auzoa: Irimoegibarrena  
Oharrak: "(...) Lóixetaldian daona ba Artxintxárrri, eskrituretan Lóixetaldeko gastañadia jartzen dau (...) gastaña mordua seuan an (...). (...) Lóixetatik gora junda Artxintxárdi (...) Lóixetatik gora jundako errekasulo ori Artxintxárrri da (...)" (Agustin Lete, Laskurainandi, Ah. 25).  
1788 Anuzchinchardi, paraje de (Lib. H-245 (GPAH): 123. or.)  
1833 Anchincharidi, parage llamado (Lib. H-246 (GPAH): 99. or.)  
1864 Anchincharidi, Urkiliburu ó (erreg.: 1.143.39)  
1904 Anchincharidi (AUA3)  
1930 Achindarri, termino (erreg.: 30.46.1690)  
1930 Achincharri, termino de (AUA2)  
1931 IGURAIN O ANCHIRCHARDI, punto llamado (AUA2)  
1945 Anchincharidi (AUA5: 45)  
1945 Anchincharidi (AUA5: 988)  
1989 Antxintxardi (ETM: 289. or.)  
1989 Atxintxarri (Antxintxardi, Artxintxardi) (ETM: 295. or.)  
1989 Antxintxardi (ETM: 289. or.)  
1989 Antxintxardi (Antxintxardi) (ETM: 289. or.)  
1989 Antxintxarri (Antxintxardi) (ETM: 289. or.)  
1994 Antxintxardi (AM: D-6)  
2004 Lóixetaldeko gastañadia (Ah. 25: 4. zinta, 21. pista)  
2004 Artxintxárdi (Ah. 25: 4. zinta, 20. pista)  
2004 Artxintxárrri (Ah. 25: 4. zinta, 20. pista)  
2004 Antxíntxarri (Ah. 1: 1. zinta, 61. pista)

**Antxintxardi**

Generikoa: erreka  
Auzoa: Irimoegibarrena  
Oharrak: *Antxintxarditik Urkillu aldera doan erreka da.*  
1825 Anchincharidi, regata nombrada (Lib. H-246 (GPAH): 29. or.)  
1844 Anchincharidi, regata llamada (Lib. H-246 (GPAH): 175. or.)  
1860 Anchincharidi, riatilla que baja al mismo (Lib. H-248 (GPAH): 28. or.)  
1860 Anchincharidi, una regata que baja de Erreca-gaizto (Lib. H-248 (GPAH): 28. or.)

1925 Anchichardi (erreg.: 29.85.1597)  
 1945 Anchinchardi, Regata (AUA5: 172)  
 1994 Antxintxardiko erreka (AM: D-6)

#### Antxintxardibarrena, -a

Generikoa: basoa  
 Auzoa: Irimoegibarrena  
 1945 Anchinchardi Barrena (AUA5: 32)  
 1989 Antxintxardibarrena (ETM: 289. or.)

#### Antxintxaurreta

Generikoa: lursaila  
 Auzoa: Irimogigoena  
 1803 Aunzinchaurreta, termino de (BUA, C/483-19)  
 1945 Anchichorta (AUA5: 45)  
 1989 Atxutxota (ETM: 295. or.)

#### Antzarsoro

Generikoa: lursaila  
 Auzoa: Irimoegigoena  
 1994 Antzar-soro (Top. zerr.: 2. or.)

#### Antzuola

Ahoskera: Antzuóla, Antzuéla  
 Generikoa: herria  
 Oharrak:

Antzuola Gipuzkoako hego-mendebaldean, Debagoienean kokatuta dago. Herrigune osoa, mendiz inguratuta dago eta ibar estu baten zokoratzen da. Beronen azalera 27,9 km<sup>2</sup> da, eta itsasoaren mailatik 231 metrora dago. Mugakide dituen herriak iparraldean Azkoitia eta Bergara, hegoaldean Oñati eta Legazpi, ekialdean Urretxu eta Zumarraga eta mendebaldean Bergara dira.

Herrigunea, azken urteotan jasan duen eraldaketa dela eta, nahikotxo aldatu dela esan dezakegu; lagun batek esaten zidan bezala, kale bakarreko herria izatetik bat baino gehiagokoa izatera pasa delarik eta hainbat auzo edo kale berri ditugularik herrian: *Sagasti, Mañarieta, Sanjosepe*.

Herrigunearen bueltan sei baserri auzo daude, *Galartza, Uzarraga, Lizarraga, Irimoegigoena, Irimoegibarrena* eta *Basalde*, hauetako bakoitza baseliza baten menpean dagoelarik.

Baserri auzo hauek, kokapenari dagokionez, bi multzotan bana ditzakegu; *Galartza, Uzarraga, Lizarraga* eta *Irimoegigoena* iparraldean eta *Irimoegibarrena* hegoaldean.

Lehen aipatu dugun herrigunearen eraldaketa dela eta, bertako biztanle kopuruak gora egin du 2004an, azken urteotako beheranzko joera aldatuz eta aspaldi galdutako 2000 biztanleren kopurura helduz.

Euskararen ezagutzari buruz, Antzuola herri euskalduna dela esan dezkegu 2001eko datuak kontuan hartuz, euskaldun kopurua %76,75 zelarik, ia euskaldunen %7,75 ahaztu gabe.

Antzuolako hizkera linguistikoki bai Bonaparte bai Zuazoren sailkapenen arabera, mendebaleko eta erdialdeko hizkeren muga-mugan dago. Honek zera esan nahi du, erdialdeko zenbait ezaugarri betetzen ditu eta beste batzuk ez; eta mendebaleko ezaugarriekin beste horrenbeste gertatzen da. Honek guztiak, dudarik gabe, leku izenetan eragin nabarmena izan du eta normalizaziorako kontuan izan beharrekoa da, inongo zalantzarik gabe.

Antzuolako historiari dagokionez, Antzuolako sorrera herrigunetik pare bat kilometrotara dagoen *Uzarragarekin* lotu gabe ezin da ulertu. Ohituraren arabera, bertan dagoen San



*Uzarragako bideetik Antzuola, 2005*

Juan Bataiatzailearen parrokia tenplarioena zen. Parrokia oso garrantzitsua hau ez bakarrik Antzuola herrirako, Gipuzkoako bederatzai elizate zaharrenetarikoa omen da.

Herrigunearen sorrerari dagokionez, *Olalde* inguruan eraikitako *Madalena* ospitalea eta Errukizko Amaren Parrokia aipa ditzakegu, XV.mendearen bukaeran eta XVI.hasieran sortuak, hurrenez hurren.

Antzuolak betidanik izan du Bergararekin zerikusia. 1391ko urtarrilaren 20ko dokumentu bat dugu izandako harremanaren lekuko. Bertan azaltzen da, Antzuolako biztanle batzuk Bergarako hiribilduaren jurisdikziopean sartzea erabaki zutela. Horrela, Bergararen babes, betebeharrak eta eskubideak bereganatuz, Herritarren aipamena giterakoan lokatiboa erabiltzen dute: Ruy Martínez de Galarça, Martín García de Iñurrigarro, Lope Miguelliez de Ayçaga...

Baina, 1629ko abenduaren 12a, atzuolarron "independentzia eguna" delakoa izan zen; bost mila zilarrezko dukat ordaindu ondoren garaiko erregea zen Felipe IV.ri, Antzuolak Bergararekiko inepentzia lortu baitzuen.

Eta gaur egungo gizaldian murgilduz, ezin dugu aipatu barik laga guban industrializazioak eta honen ondorioz emigrazioak izan duen eragina 60 eta 70. hamarkadetan. Gaur egun herri industrializatua da. Eta lehen esan bezala, azkenengo urteetan herrian egin den exekutibizta kopuruaren ondorioz Antzuola hazten doa poliki-poliki.

1540 Ançuola (Yturbe 71)

1540-1590 Ancuola (Yturbe 141)

1549 ançuola, universidad de (Yturbe 245)

1558 Ançuola, Universidad de (Yturbe 18)

1558 ançuola, poblacion (Yturbe 273)

1559 ançuola (BUA, C/493-33)

1575 ançuola, unibersidad de (BUA, C/425-40)

1577 ançuola, Unibersidad de (BUA, C/425-48)

1579 ançuola, universidad de (BUA, C/178-22)


1579 ançuola, unibersidad de (BUA, C/248-06)

1580 ançuola, universidad de (BUA, E-07-II, C/425-62)



*Antzuola, 2005*

- 1587 ançuola, hunibersidad de (Yturbe 276)
- 1588 ançuola, universidad de (BUA, C/262-04)
- 1592 ançuola, unibersidad de (BUA, C/426-44)
- 1593 ançuola, unibersidad de (BUA, C/287-07)
- 1594 ançuola, tierra de (BUA, C/426-51)
- 1595 Ançuola, villa de (BUA, E-07-II, C/480-04: 78. or.)
- 1597 Ançuola, Unibersidad de (Yturbe 5)
- 1598 Ancu<sup>a</sup>, poblacion de (BUA, C/426-58)
- 1599 ançuola (BUA, C/323-04)
- 1599 ançuola, unibersidad de (BUA, C/426-59)
- 1603 ançuola, universidad de (Yturbe 203)
- 1606 ançuola, unibersidad de (BUA, C/376-05)
- 1608 ançuola, Universidad de (Yturbe 249)
- 1609 ançuola, universidad de (Yturbe 254)
- 1610 ançuola (BUA, C/290-05)
- 1615 ançuola, unibersidad de (BUA, C/475-15)
- 1617 ançuola, unibersidad de (BUA, C/235-09)
- 1618 anzuola, Villa de (BUA, C/393-07)
- 1620 ançuola, universidad de (Yturbe 210)
- 1623 ançuola, Universidad de (BUA, C/427-15)
- 1624 Ançuola, Unibersidad de (Yturbe 259)
- 1625 Anzuola (Isasti: 224. or.)
- 1625 Uzarraga, ante-iglesia de San Juan de (Isasti: 604. or.)
- 1625 Anzuola (Isasti: 604. or.)
- 1625 Anzuola (Isasti: 188. or.)
- 1629 Ançuolaco universitatea (LiPri)



*Anzuola, 1915. urtean*

- 1629 Ançuola (LiPri)
- 1632 anzuola (BUA, C/493-31)
- 1632 anzuola, villa de (BUA, C/427-24)
- 1634 Anzuola, villa de (Yturbe 23)
- 1636 anzuola (BUA, C/493-14)
- 1636 Ançuola, villa de (BUA, C/427-27)
- 1638 ançuola (Yturbe 502)
- 1650 Anzuola, noble y leal villa de (BUA, C/485-12)
- 1658 Ançuola, villa de (BUA, E-07-I, C/367-01)
- 1671 Anzuola (BUA germ.: 40. or.)
- 1674 ançuola, villa de (BUA, C/428-35)
- 1735 Anzuola, villa de (BUA, C/304-01)
- 1737 Anzuola, villa de (BUA, C/429-22)
- 1738 Anzuola, Villa de (BUA, C/307-02)
- 1756 Anzuola, villa de (BUA, C/474-12)
- 1772 Anzuola, villa de (BUA, C/474-02)
- 1774 Anzuola (Lib. H-245 (GPAH): 6. or.)
- 1777 Anzuola, villa de (BUA, C/489-04)
- 1782 Anzuola, villa de (BUA, C/491-31)
- 1789 Anzuola, villa de (BUA, C/482-23)
- 1794 Anzuola, v<sup>a</sup> de (BUA, C/490-19)
- 1802 Anzuola, v.de la pr.de Guipúzcoa (Dicc. Esp.: Tomo I)
- 1803 Anzuola, Villa de (BUA, C/484-35)
- 1803 Anzuola, Villa de (BUA, C/484-28)
- 1804 Anzuola, Villa de (BUA, C/490-29)
- 1805 Anzuola, villa de (BUA, C/490-23)




- 1807 Anzuola, villa de (BUA, C/497-04)  
 1809 Anzuola, villa de (BUA, C/489-11)  
 1812 Ansuola (Yturbe 156)  
 1821 Anzuola, villa de (BUA, C/331-05)  
 1821 Anzuola, Villa de (BUA, C/490-30)  
 1833 Anzuola, Villa de (Yturbe 149)  
 1845-1850 Anzuola (Madoz: 20 r.)  
 1845-1850 Uzarraga, anteigl.de (Madoz: 21. or.)  
 1857 Anzuola (Nom.: 109. or.)  
 1862 Uzarraga, San Juan de (Dicc. Gui.: 41. or.)  
 1862 Anzuola (Dicc. Gui.: 40. or.)  
 1922 Antzuola (Eleizalde: *RIEV*XIII, 433. or.)  
 1980 ANTZUOLA (AUA16)  
 1989 Antzuola (ETM: 189. or.)  
 1989 Anzuola (ETM: 289. or.)  
 1995 Antzuola (ABE: 13. or.)  
 1995 Antzuola (Antz. Ib: 20. or.)  
 1999 Antzuola (MTNE: 88-I, Bergara)  
 2004 Antzuéla (Ah. 19: 3. zinta, 65. pista)  
 2004 Antzuóla (Ah. 16: 2. zinta, 106. pista)  
 2004 Antzuéla (Ah. 1: 1. zinta, 27. pista)

**Antzuola Herri Ikastetxea, -a**

Ahoskera: éskolia

Generikoa: Ikastetxea

Auzoa: Herrigunea



*Antzuola herri ikastetxea, 2005*

**Oharrak:** Aipatutako aldaera hauek guztiak ez dute/zuten kokapen bera, hau da, ez zeuden leku berean kokatuak. Hasieran “escuela de niños”; “nazionalak” ere izan ziren; “Maristen eskola” ere bai; “ikastola” ere izan zen urte batzuetan zehar eta azkenik Herri ikastetxea. Lchen aipatu bezala, hainbat kokaleku izan ditu ikastetxeak, garai, leku, koponketa-lan eta gainontzekoak direla eta.

- 1634 escuela (Yturbe 23)
- 1845-1850 escuela... (Madoz: 20. or.)
- 1893 Escuela de niños (erreg.: 18.102.929)
- 1927 Escuela de niños (erreg.: 29.194.1644)
- 1978 Ikastola Ahur-Hezi (AUA11: 30.liburua)
- 1978 “Andre Maria Errukitzuaren” eskola (Paper solteak)
- 1978 “Ntra. Sra. de la Piedad” Colegio Nacional (Paper solteak)
- 1979 Piedad, Colegio Nacional Ntra. Sra. de la (AUA16)
- 1994 Herri ikastetxea (AM: VIII)
- 2001 Herri ikastetxea (Antz2001)
- 2004 nasionalak (Ah. 1: 1. zinta, 49. pista)
- 2004 éskolia (Ah. 24: 4. zinta, 14. pista)

#### **Antzuolako espetxea, -a**

Generikoa: gartzela

Auzoa: Herrigunea

- 1638 carcel, de la villa de Ançuola (BUA, C/293-02)
- 1990 Antzuolako espetxea (Irinm.: 41. or.)

#### **Antzuolamendi**

Sinonimoak: Antzuolabaso, Arrolabaso

Ahoskera: Antzuolabasúa / Antzuolaméñdi,

Generikoa: basoa

- 1897 Anzuolaco-mendiac, denominado (AUA3)
- 1974 Anzuolako-mendia (An. Ar1)
- 1974 “Anzuolako-Mendia”, monte denominado (An. Ar1)
- 1978 Anzuolaco-mendia (An. Ar1)
- 2004 Árrolabasúa (Ah. 5: 1. zinta, 130. pista)
- 2004 Antzuolánbasúa, Antzuolaméñdi (Ah. 5: 1. zinta, 130. pista)

#### **Apitonekoa, -a**

Ahoskera: Ápitonekua

Generikoa: etxea

Auzoa: Herrigunea, Kalegoi 12

- 1994 Apitxonekua (Etxe. Izend.)
- 1994 Apitxonekoa (AM: 12)
- 2004 Ápittonekua (Ah. 24: 4. zinta, 11. pista)

#### **Araloandi**

Generikoa: lursaila

Auzoa: Kokatugabea

- 1989 Araloandi (ETM: 289. or.)



*Apitonekoa, Kalegoi 12, 2005*

### Aranburu

Ahoskera: Ámbu

Generikoa: baserria

Auzoa: Lizarraga

Oharrak: *Lizarraga* auzoan kokatuta dago baserri hau, *Lizarragabarrena* eremuan dago.

Baserri honi buruzko lehen aipamena 1391koa izan liteke; 1391ko urtarrilaren 20ko dokumentu batean, Antzuolako herritarrek Bergarako hiribilduaren jurisdikziopean sartzea erabaki zutela azaltzen da; dokumentuan bertan orduko antzuolarren zerrenda azaltzen da, zerrendako herritarren izenei lokatibo bidez baserrien izenak eransten zaizkie. Aranburu baserriaren kasuan: "Pero de Aranburu".

(Numeroso comarcas de Bergara entran a formar parte de la vecindad de la villa, con los derechos y obligaciones de los demás vecinos. (Crespo Rico, M. A. eta beste *Colección Documental del Archivo Municipal de Bergara*. Tomo I (1118-1497), Donostia 1995, 32 dok., 48-51. orr. eta *Colección de documentos medievales de las villas guipuzcoanas* (1370-1397), Gonzalo Martínez Díez, Emiliano González Díez, Félix J. Martínez Llorente, Gipuzkoako Batzar Nagusiak, Gipuzkoako Foru Aldundia, 1996).

1625 Aramburu (Isasti: 116. or.)

1737 Aramburu (BUA, C/429-22)

1737 Aramburu, cassa solar (BUA, C/429-22)

1738 Aramburu, casa solar de (Yturbe 58)

1774 Aramburu, cassa de (Lib. H-245 (GPAH): 16. or.)

1774 Aramburu, casa solar de (Lib. H-245 (GPAH): 17. or.)

1774 Aramburu, Caseria de (Lib. H-245 (GPAH): 24. or.)

1775 Aramburu, casa solar de (Lib. H-245 (GPAH): 68. or.)

1793 Aramburu, Caseria de (Lib. H-245 (GPAH): 134. or.)

1808 Aramburu (BUA germ.: 57. or.)

1810 Aramburu, Caserías de (Lib. H-246(GPAH): 36. or.)



*Aranburu, 2005*

- 1827 Aramburu, Corta que llaman de (Lib. H-246 (GPAH): 52. or.)  
 1833 Aramburu, Caseria de (Lib. H-246 (GPAH): 95. or.)  
 1841 Aramburu, Caseria de (Lib. H-246 (GPAH): 115. or.)  
 1843 Aramburu (BUA germ.: 87. or.)  
 1849 Aramburu, Caseria de (Lib. H-247 (GPAH): 41. or.)  
 1850 Aramburu, Caseria de (Lib. H-247 (GPAH): 53. or.)  
 1852 Aramburu (Lib. H-247 (GPAH): 71. or.)  
 1857 Aramburu (Nom.: 110. or.)  
 1861 Aramburu, caseria de (Lib. H-248 (GPAH): 55. or.)  
 1862 Aramburu, caseria de (Lib. H-248 (GPAH): 106. or.)  
 1862 Aramburu, caseria de (Lib. H-248 (GPAH): 63. or.)  
 1862 Aramburu, corta que llaman de (Lib. H-248 (GPAH): 71. or.)  
 1922 Aranburú (Eleizalde: *RIEV*XIII, 426. or.)  
 1924 Aramburu, caseria (erreg.: 29.61.1598)  
 1943 Aramburu, caseria de (AUA2)  
 1989 Aranburu (ETM: 289. or.)  
 1989 Anbu (Irinm.: 1307-1989, 47. or.)  
 1991 Ambo (HPS: 088-28)  
 1991 Anbu (HPS: 088-28)  
 1991 Aranburu baseria (HPS: 088-28)  
 1991 Aranburu (HPS: 088-28)  
 1994 Aranburu (AM: D-4)  
 1995 Aranburu (ABE: 116. or.)  
 1997 Anbu (Irinm.: 28. or.)  
 1999 Aramburu (MTNE: 88-I, Bergara)  
 1999 Ambo (MTNE: 88-I, Bergara)

- 2004 Ámbu (Ah. 25: 4. zinta, 16. pista)  
 2004 Aranbúru (Ah. 25: 4. zinta, 15. pista)  
 2004 Ámbu (Ah. 3: 3. zinta, 93ista)  
 2004 Arambúru (Ah. 3: 3. zinta, 93. pista)  
 2004 Ámbu (Ah. 21: 3. zinta, 87. pista)  
 2004 Ámbu (Ah. 21: 3. zinta, 78. pista)  
 2004 Ámbu (Ah. 17: 3. zinta, 2. pista)  
 2004 Ámbu (Ah. 1: 1. zinta, 38. pista)  
 2004 Ámbu (Ah. 14: 2. zinta, 74. pista)  
 2004 Ámbu (Ah. 13: 2. zinta, 68. pista)  
 2004 Ambú (Ah. 10: 2. zinta, 39. pista)  
 2004 Ámbu (Ah. 4: 1. zinta, 104. pista)  
 2004 Ámbu (Ah. 18: 3. zinta, 33. pista)

### Aranburualdea, -a

Generikoa: belardia

Auzoa: Lizarraga

- 1929 Aramburu aldea, parage (AUA2)  
 1945 Aramburu-Aldea (AUA5: 118)  
 1989 Aranburualdea (ETM: 289. or.)

### Aranburuko haritzia, -a

Ahoskera: Ambúko aístixa

Generikoa: haritzia

Auzoa: Lizarraga

- 2004 Ambúko aístixa (Ah. 17: 3. zinta, 7. pista)

### Aranburusorua, -a

Generikoa: lursaila

Auzoa: Lizarraga

- 1945 Aramburu/Sorua (AUA5: 263)  
 1989 Aranburusorua (ETM: 289. or.)

### Aranguren

Ahoskera: A(r)ánguren

Generikoa: baserria

Auzoa: Lizarraga

Oharrak: *Lizarraga* auzoaren goienean kokaturik dagoen baserri hau *Lizarragoena* eremuan hain zuzen ere.

Baserri honi buruzko lehen aipamena 1391koa izan liteke; 1391ko urtarrilaren 20ko dokumentu batean, Antzuolako herritarrek Bergarako hiribilduaren jurisdikziopean sartzea erabaki zutela azaltzen da; dokumentuan bertan orduko antzuolarren zerrenda azaltzen da, herritarren izenari lokatibo bidez baserrien izenak eranstean zaizkie. Aranguren baserriaren kasuan: "Pero Sanches/Sánchez de Aranguty".

(Numeroso comarcas de Bergara entran a formar parte de la vecindad de la villa, con los derechos y obligaciones de los demás vecinos. (Crespo Rico, M. A. eta beste *Colección Documental del Archivo Municipal de Bergara*. Tomo I (1118-1497), Donostia 1995, 32 dok.,



Aranguren, 2005

48-51. orr. eta *Colección de documentos medievales de las villas guipuzcoanas (1370-1397)*, Gonzalo Martínez Díez, Emiliano González Díez, Félix J. Martínez Llorente, Gipuzkoako Batzar Nagusiak, Gipuzkoako Foru Aldundia, 1996).

1625 Aranguren (Isasti: 116. or.)

1661 Aranguren, Casa de (P 1/4309: 38. or.)

1665 Aranguren, casas solar(es) de... (Yturbe 177: fajo 4, legajo 12, cuaderno 5, sig: 177)

1665 Aranguren, Casa Solar de (P 1/4309: 49. or.)

1671 Aranguren, Casa Solar de (P 1/4309: 59. or.)

1673 Aranguren, Casa Solar de (P 1/4309: 63. or.)

1761 Aranguren (BUA germ.: 41. or.)

1793 Aranguren, Caseria de (Lib. H-245 (GPAH): 133. or.)

1808 Aranguren (BUA germ.: 57. or.)

1810 Aranguren, Caseria de (Lib. H-246(GPAH): 36. or.)

1826 Aranguren, Caseria de (Lib. H-246 (GPAH): 47. or.)

1843 Aranguren (BUA germ.: 87. or.)

1847 Aranguren, Caseria de (Lib. H-247 (GPAH): 21. or.)

1849 Aranguren, casa de (Lib. H-247 (GPAH): 47. or.)

1857 Aranguren (Nom.: 110. or.)

1861 Aranguren, caseria de (Lib. H-248 (GPAH): 55. or.)

1866 Aranguren, caseria de (erreg.: 4.56.253)

1871 Aranguren, caseria de (erreg.: 7.6.425)

1922 Aranguren (Eleizalde: *RIEV*XIII, 427. or.)

1923 Aranguren-goicoa (erreg.: 28.153.1021)

1923 Aranguren-bacoa, caseria denominada (erreg.: 28.147.1516)

1950 Aranguren (Mar. map.)

1989 Arangurenbekoa (ETM: 290. or.)

- 1989 Aranguren (Irinm.: 1307-1989, 47. or.)  
 1989 Aranguren (ETM: 290. or.)  
 1991 Aanguren (HPS: 088-20)  
 1991 Aranguren (HPS: 088-20)  
 1991 Aranguren baserria (HPS: 088-20)  
 1994 Aranguren (AM: D-2)  
 1995 Aranguren (ABE: 127. or.)  
 1995 Aranguren (Antz. Ibilb.: 9. or.)  
 1999 Aranguren (MTNE: 88-I, Bergara)  
 2004 Aránguren (Ah. 11: 2. zinta, 48. pista)  
 2004 Aánguren (Ah. 14: 2. zinta, 75. pista)  
 2004 Arangúren (Ah. 17: 3. zinta, 2. pista)  
 2004 Aránguren (Ah. 18: 3. zinta, 33. pista)  
 2004 Aránguren (Ah. 10: 2. zinta, 39. pista)  
 2004 Aránguren (Ah. 25: 4. zinta, 15. pista)  
 2004 Aánguren (Ah. 4: 1. zinta, 104. pista)  
 2004 Aránguren (Ah. 2: 1. zinta, 68. pista)  
 2004 Arangúren (Ah. 3: 3. zinta, 93. pista)  
 2004 A(r)ánguren (Ah. 1: 1. zinta, 38. pista)  
 2004 Aránguren (Ah. 14: 2. zinta, 74. pista)

### Arangurenaurrea, -a

Sinonimoak: Elizburu

Generikoa: lursaila

Auzoa: Lizarraga

- 1831 Aranguren aurre, termino de (Lib. H-246 (GPAH): 79. or.)  
 1924 Elizburu ó Aranguren-aurre, parage (erreg.: 28.2421556)  
 1989 Arangurenaurrea (ETM: 290. or.)

### Arangurenburu

Generikoa: basoa

Auzoa: Lizarraga

- 1912 Aranguren-buru, terreno (erreg.: 25.186.1327)  
 1945 Aranguren-Buru (AUA5: 95)  
 1989 Arangurenburu (ETM: 290. or.)

### Aransoro

Ahoskera: Aránsoro

Generikoa: lursaila

Auzoa: Irimoegigoena

- 1830 Aransoro, termino de (Lib. H-246 (GPAH): 67. or.)  
 1924 Aransoro, terreno (erreg.: 23.233.1553)  
 1989 Arransoro (ETM: 292. or.)  
 1989 Aransoro (Aransolo) (ETM: 290. or.)  
 1989 Aransolo (ETM: 290. or.)  
 2004 A(r)ánso(r)o (Ah. 7: 2. zinta, 3. pista)

**Aransoro**

Generikoa: erreka

Auzoa: Irimoegigoena

Oharrak: Arreluz, Iraltorre inguruan jaio eta Deskarga erreka isurtzen dena.  
1994 Aransoro erreka (AM: D-4)**Aransoro**

Ahoskera: Aánsoo iturríxa

Generikoa: iturria

Auzoa: Irimoegigoena

2004 Aánsoo iturríxa (Ah. 12: 2. zinta, 61. pista)

**Arantzakoaitza**

Ahoskera: Arantzáko áitza

Generikoa: aurkintza

Auzoa: Irimoegigoena

1994 Arantzaitz (AM: F-2)

2004 Arantzáko áitza (Ah. 16: 2. zinta, 108. pista)

**Arantzakorta**

Generikoa: lursaila

Auzoa: Irimoegibarrena

1994 Arantzakorta (Top. zerr.: 2. or.)

**Arantzaleku**

Sinonimoak: Portu

Ahoskera: Arantzaléku, Pórtu

Generikoa: etxea

Auzoa: Galartza

1994 Portu (AM: B-2)

1995 Portu etxea (Antz. Ibilb.: 5. or.)

2004 Pórtun etxía (Ah. 1: 1. zinta, 57. pista)

2004 Pórtun etxía (Ah. 19: 3. zinta, 32. pista)

2004 Arantzaléku (Ah. 19: 3. zinta, 44. pista)

2004 Pórtuna (Ah. 14: 2. zinta, 90. pista)

**Arantzategi**

Generikoa: mendia

Auzoa: Basalde

1878 Arantzategui, termino de (erreg.: 10.101.583)

1945 Arrantzategui (AUA5: 86)

1945 Arantzegui (AUA5: 43)

1945 Arantzategui (AUA5: 1. or.)



1989 Arrantzategi (Arantzategi) (ETM: 292. or.)

1989 Arantzategi (ETM: 290. or.)

1989 Arantzegi (ETM: 290. or.)

1989 Arantzategi (ETM: 290. or.)

### Arantzategieta

Ahoskera: Arántz(e)itta

Generikoa: basoa, lursailak

Auzoa: Basalde

1945 Arantzateguia (AUA5: 87)

1945 Aranzateita (AUA5: 262)

1945 Arantzadieta (AUA5: 31)

1945 Arantzategueita (AUA5: 1. or.)

1989 Aranzeta (ETM: 290. or.)

1989 Aranzadieta (ETM: 290. or.)

1989 Arantsategieta (Arantzategieta) (ETM: 290. or.)

1989 Arantzategieta (ETM: 290. or.)

1989 Aranzateita(Arantzategieta) (ETM: 290. or.)

1989 Aranzateita(Arantzategieta) (ETM: 290. or.)

1994 Arantzadieta (AM: F-4)

2004 Arántzeitta (Ah. 7: 2. zinta, 4pista)

2004 Arántzitta (Ah. 4: 1. zinta, 107. pista)

2004 Arántzitta (Ah. 4: 1. zinta, 94. pista)

### Arantzelai

Generikoa: basoa

Auzoa: Kokatugabea

1945 Arancelay (AUA5: 150)

1989 Arantzelai (ETM: 290. or.)

### Arantzeta

Generikoa: belardia

Auzoa: Kokatugabea

1989 Aranzeta (ETM: 290. or.)

### Arasarralde

Generikoa: belardi eta laborelurra

Auzoa: Herrigunea

Oharrak: Kokatugabe, Luis Mari Mujikak jaso zuen baina galdera ikurrarekin; *Sarralde* baserriarekin lotura izan dezakeela pentsa daiteke.

1989 Arazarralde (ETM: 290. or.)

1994 Ariezaralde (Top. zerr.: 2. or.)

### Araurritza

Generikoa: lursaila

Auzoa: Lizarraga  
1994 Araurritza (Top. zerr.: 2. or.)

#### Arauzulo

Generikoa: lursaila  
Auzoa: Irimoegigoena  
1994 Arauzulo (Top. zerr.: 2. or.)

#### Arbe

Ahoskera: Árbe  
Generikoa: etxea  
Auzoa: Lizarraga  
2004 Árbe (Ah. 3: 3. zinta, 91. pista)  
2004 Urkióla (Ah. 11: 2. zinta, 51. pista)

#### Arbebekoa, -a

Generikoa: lursaila  
Auzoa: Lizarraga  
1945 Arbe-Becua (AUA5: 16. or.)  
1989 Arbebekua (ETM: 290. or.)

#### Arbegoikoa -a

Generikoa: lursaila  
Auzoa: Lizarraga  
1945 Arbe-Goicua (AUA5: 16. or.)  
1989 Arbegoikua (ETM: 290. or.)

#### Arbenekoa, -a

Ahoskera: Árbenekua  
Generikoa: etxea  
Auzoa: Herrigunea  
Oharrak: Iñarrekoa ondoan kokatuta zegoen etxe txiki bat.  
2004 Árbenekua (Ah. 24: 4. zinta, 8. pista)

#### Arbide

Generikoa: lursaila  
Auzoa: Kokatugabea  
1994 Arbide (Top. zerr.: 2. or.)

#### Arbieiztegi

Generikoa: lursaila  
Auzoa: Uzarraga

1994 Arbi-Ehiztei (Top. zerr.: 2. or.)

1994 Arbieiztegi (AM: C-3)

### Arbulunekoa, -a

Sinonimoak: Galartza-Arbulu zurrategia

Ahoskera: Árbulunekua

Generikoa: zurrategia

Auzoa: Herrigunea, Kalegoi

Oharrak: *Kalegoien kokatuta zegoen zurrategia da.*

1950 Galarza Hermanos y Arbulu S.R.C. (AUA6: 13)

1994 Txorikua edota Galarza kurtiderixia (Etxe. Izend.)

2004 GalárZa (Ah. 22: 3. zinta 9. pista)

2004 Árbulunekua (Ah. 6: 1. zinta, 115. pista)

2004 Curtidos Galarza Hermanis y Arbulu (Ah. 24: 4. zinta, 12. pista)

2004 Galárza-Arbúlu, kurtideixía (Ah. 6: 1. zinta, 115. pista)

### Arданbideta

Ahoskera: Арданбидэ́та

Generikoa: bidea, basoa

Auzoa: Irimoegibarrena, Basalde

Oharrak: Erromeriak egiten ziren leku honetan Antzuola eta Legazpiren arteko mugarriaz gain, tumuloak ere topa ditzakegu. Izenaren jatorriari dagokionez, bi lekukok hauxe diote:

“(…) istorixiak diñuanes ori san bide bat Naparruatik onara ardandunak etortzen sianak manduekin (...) Antzuoláa ta Bergáa (...) ori terrenu ori Leáspiko, Lakíola berao dao, ayuntamentuak dauka indda Арданбидэ́та ari esate jako, kruse ari, ortik berakuai (...)” (Jose Mari Ugalde, Olamendi, Ah. 20).

“Iena manduekin, ardao bila, Deskargara pasatzen sien, Ipurtika, Арданбидета, Gorleta... Azpillaga, Azpillagatik Ojarla, Idikorta, Arroala aspixan, Korosora; Deskargatik Gaztelugaindik Gorlara, Elusura, Azkoitira eta Zumaixako portura..Koroso, Oñati, San Juan de Astiaga, Araiara (...)” (Bentura Igarza, Aitzaga, Ah. 12).

1832 Арданвидета, termino de (Lib. H-246 (GPAH): 93. or.)

1851 Арданвидета, término de (Lib. H-247 (GPAH): 55. or.)

1889 Ardambideta, término llamado (AUA7)

1945 Арданбидета (AUA5: 57)

1945 Арданбидета (AUA5: 164)

1989 Арданбидета (ETM: 289. or.)

1989 Арданбидета (ETM: 292. or.)

1989 Арданбидета (ETM: 290. or.)

1994 Арданбидета (Irinm.: 11. or.)

1994 Арданбидета (AM: F-7)

1995 Арданбидета (Antz. Ib: 23. or.)

2004 Арданбидэ́та (Ah. 20: 3. zinta, 70. pista)

2004 Арданбидэ́та (Ah. 6: 1. zinta, 121. pista)

### Arданбидетабур

Generikoa: lursaila

Auzoa: Irimoegigoena, Basalde

**Oharrak:** Legazpirekin muga egiten du lursail honek.  
 1889 Ardanbideta-buru (AUA7)  
 1994 Ardanbidetaburu (AM: E-7)  
 1999 Ardanbietaburu (MTNE: 88-III, Arrasate-Mondragon)

**Areazuloa, -a**

**Ahoskera:** Aréasulua  
**Generikoa:** lursaila  
**Auzoa:** Uzarraga  
 1927 Areya-zulua, término de (erreg.: 29.178.1636)  
 1945 Arausolo (AUA5: 51)  
 1945 Areia-Zulo (AUA5: 18. or.)  
 1945 Areya-Zuloa (AUA5: 132)  
 1989 Arreiazuloa (ETM: 293. or.)  
 1989 Areiazulua (ETM: 291.or.)  
 1994 Arezolua (AM: C-3)  
 2004 Aréasulua(n) (Ah. 7: 2. zinta, 4pista)

**Areazuloaldea, -a**

**Generikoa:** lursaila  
**Auzoa:** Uzarraga  
 1945 Ariazuloaldia (AUA5: 97)

**Arekutzategi**

**Generikoa:** lursaila  
**Auzoa:** Irimoegigoena  
 1883 Arekutzategui, termino de (erreg.: 14.136.772)

**Argileku**

**Generikoa:** aurkintza  
**Auzoa:** Irimoegibarrena  
**Oharrak:** Arrola eta Koroso artean dagoen paragari esaten zaio.  
 1994 Argileku (AM: C-8)  
 1999 Argileku (MTNE: 88-III, Arrasate-Mondragon)

**Argilekuko txabola, -a**

**Generikoa:** txabola  
**Auzoa:** Irimoegibarrena  
**Oharrak:** *Argilekuko txabola: Arrolako bidean dago, eta urte berriarekin batera, Arrola mendi elkartearak bertan ospatzen du urteroko txistorrada.*  
 1995 Argilekuko txabola (Antz. Ib: 23. or.)

**Ariher**

**Ahoskera:** Ariér

Generikoa: fabrika  
 Auzoa: Herrigunea  
 Oharrak: Orain *Olaker* dagoen tokian zegoen torloju lantegia zen.  
 2004 Ariér(rek) (Ah. 3: 3. zinta, 104. pista)


#### Arimendi

Ahoskera: Arimendiko iturríxa  
 Generikoa: iturria  
 Auzoa: Uzarraga  
 1995 Arimendi (Irinm.: 18. or.)  
 2004 Airméñdi(n) (Ah. 18: 3. zinta, 39. pista)

#### Arimendi

Ahoskera: Ariméñdi  
 Generikoa: baserria  
 Auzoa: Uzarraga  
 Oharrak: Antzuolari buruz ezagutzen dugun lehendabiziko agiria XIV.mendearen hasierakoa da, 1307koa hain zuzen, orduan Beltran Ibañez de Gebara, Oñatiko Kondea, omen zen, Antzuolako eta baita inguruko herri-lurren jabea. Uzarragako parrokiaren hamarrenak ere berak kobratzen ei zituen, bertako patronatua ere berak zuen eta. Testuinguru honetan, 1307ko dokumentuan salerosketa baten ingurukoak azaltzen zaizkigu. "Yrinmodo, Galardi eta Ylurrigarro "kortak" saldu zituen; dokumentuan gainera hauez gain, antzuolar batzuen izenak ere agertzen dira, lokatibo bitartez, baserrien izenak agertzen direlarik. Horrela dio: "(...) Sepan quantos esta carta vieren como yo, Martín Sánchez de Sant Llorente, abat de San Miguel de Onnat, con otorgamiento de don Beltrán Yuánnez de Guevara, sennor de Onnat, e de donna Urraca Yuánnez, su mugr, vendo a vos donna Sancha de Uriarte e a Per Yuánnez, uuestro fiio, tres seles en término de Vergara en Ançuela, los quales seles llaman Yrinmodo e Galardi e Ylurrigarro (...) e para vos los vengar e fazer buenos e rredrarnos ende toda mala boz, dovos fermes e fiadores de quoalessquier má forçosos fuerdes a Iohán Urdea e a don Pero d'Ascuren e a Ihoán Vrtiz de Munnagaray e a don Pero de Arexmendi e a Sancho Pérez Garitança e Furtún Pérez de Yrtunbe e Iohán Sánchez d'Eztala e Iohán Martinez de Aguirre e Iohán Pérez de Yerivarr e Sancho Pérez de Arexti e Lope de Yraçabal e Pero Garçiz de Vidaurre, fiio de don Garçi Yuánnez de Oçaeta. E porque más por entregado vos tengades douod por fiadores de conosçudo a Iohan Garçiz de Galarça e a Iohan Pérez de Goyenaga (...), *Antzuolako baserriak eta errotak*, Iñigo Ramírez de Okariz, 1995. Baserri honi buruzko lehen aipamena izan daitekeela pentsa dezakegu, beraz. 1391ko dokumentu batean ere Martin Martines de Areysmendi/Areyzmendi eta Garcia/Gárçi Yvanes/Yuánnes de Hurasrati/Hurritzmendi aipatzen da. (Numeroso comarcanos de Bergara entran a formar parte de la vecindad de la villa, con los derechos y obligaciones de los demás vecinos. (Crespo Rico, M. A. eta beste *Colección Documental del Archivo Municipal de Bergara*. Tomo I (1118-1497), Donostia 1995, 32 dok., 48-51. orr. eta *Colección de documentos medievales de las villas guipuzcoanas* (1370-1397), Gonzalo Martínez Díez, Emiliano González Díez, Félix J. Martínez Llorente, Gipuzkoako Batzar Nagusiak, Gipuzkoako Foru Aldundia, 1996)".

1606 Arimendi, casa de (BUA, E-07-III, C/384-03)  
 1625 Arizmendi (Isasti: 116. or.)  
 1634 arimendi, casa de (Yturbe 46)  
 1705 Arimendi, casa y caseria de (BUA, C/388-14: 3. or.)  
 1774 Arimendi, Caseria de (Lib. H-245 (GPAH): 5. or.)  
 1774 Arimendi, Casa solar de (Lib. H-245 (GPAH): 54. or.)



*Arimendi, 2005*

- 1791 Arimendi, Caseria de (Lib. H-245 (GPAH): 128. or.)
- 1820 Arimendi, Caseria de (Lib. H-246 (GPAH): 9. or.)
- 1826 Arimendi, Caseria de (Lib. H-246 (GPAH): 44. or.)
- 1842 Arimendi (Lib. H-246 (GPAH): 131. or.)
- 1851 Arizmendi, casa Solar de (Lib. H-247 (GPAH): 58. or.)
- 1854 Arimendi, heredad de (Lib. H-247 (GPAH): 88. or.)
- 1855 Arimendi, monte de Lapaza (Lib. H-247 (GPAH): 96. or.)
- 1857 Arimendi (Nom.: 110. or.)
- 1862 Arizmendi, castaños de (Lib. H-248 (GPAH): 136. or.)
- 1866 Arizmendi, Caseria denominada (erreg.: 4.190.295)
- 1866 Arizmendi, caseria de (erreg.: 2.154.120)
- 1866 Arimendi, caseria de (erreg.: 2.169.1125)
- 1934 Arizmendi, caseria de (erreg.: 31.62.1777)
- 1934 Arizmendi, casería de (AUA2)
- 1944 Arizmendi (erreg.: 32.171.1877)
- 1957 Arizmendi, caserio (erreg.: 35.113.2067)
- 1989 Arimendi (Arizmendi) (ETM: 291. or.)
- 1989 Arizmendi (ETM: 291. or.)
- 1989 Arimendi (Irinm.: 1307-1989, 47. or.)
- 1991 Arimendi baserria (HPS: 088-28)
- 1991 Arimendi (HPS: 088-28)
- 1991 Arizmendi (HPS: 088-28)
- 1994 Arizmendi (AM: C-4)
- 1995 Arizmendi (Antz. Ibilb.: 4. or.)
- 1995 Arizmendi (ABE: 96. or.)
- 1997 Arimendi (Irinm.: 28. or.)

- 1999 Altamendi (MTNE: 88-I, Bergara)
- 2004 Ariméñdi (Ah. 3: 3. zinta, 105. pista)
- 2004 Ariméñdi (Ah. 18: 3. zinta, 27. pista)
- 2004 Ariméñdi (Ah. 14: 2. zinta, 88. pista)
- 2004 Ariméñdi (Ah. 1: 1. zinta, 22. pista)
- 2004 Ariméñdi (Ah. 13: 2. zinta, 70. pista)
- 2004 Ariméñdi (Ah. 5: 1. zinta, 137. pista)
- 2004 Ariméñdi (Ah. 4: 1. zinta, 105. pista)
- 2004 Ariméñdi (Ah. 3: 1. zinta, 87. pista)
- 2004 Ariméñdi (Ah. 2: 1. zinta, 69. pista)
- 2004 Ariméñdi (Ah. 2: 1. zinta, 69. pista)
- 2004 Ariméñdi (Ah. 1: 1. zinta, 12. pista)
- 2004 Arizméñdi (Ah. 18: 3. zinta, 27. pista)

### **Arimendipe**

Generikoa: lursaila

Auzoa: Uzarraga

- 1995 Arizmendipe (ABE: 93. or.)

### **Aritxabalzar**

Sinonimoak: Ertzillaburu

Ahoskera: Atxabalsar

Generikoa: basoa

Auzoa: Basalde

- 1819 Herculaburu, parage llamado (Lib. H-246 (GPAH): 2. or.)
- 1819 Herculaburu, parage nombrado (Lib. H-246 (GPAH): 8. or.)
- 1830 Arichavalzar (Lib. H-246 (GPAH): 73. or.)
- 1854 Achabalzar-Mendibil (Lib. H-247 (GPAH): 87. or.)
- 1859 Achabalzar, camino que baja á (Lib. H-248 (GPAH): 6. or.)
- 1859 Achabalzar, termino de (Lib. H-248 (GPAH): 12. or.)
- 1859 Achabalzar, camino de (Lib. H-248 (GPAH): 12. or.)
- 1860 Achavalsar ó Ercillaburu, termino de (Lib. H-248 (GPAH): 20. or.)
- 1862 Achabalsar (Lib. H-248 (GPAH): 99. or.)
- 1862 Achabalzar, parage de (Lib. H-248 (GPAH): 81. or.)
- 1862 Ercilleburu, termino de (Lib. H-248 (GPAH): 131-135. or.)
- 1862 Achabalzar, camino de... Gorlaeta para (Lib. H-248 (GPAH): 93. or.)
- 1877 Achavalzar, terreno (erreg.: 9.124.542)
- 1945 Achabalzar (AUA5: 217)
- 1945 Atzabalsar (AUA5: 55)
- 1945 Achabalsar (AUA5: 71)
- 1989 Atxabalsarrarraskorta (ETM: 295. or.)
- 1989 Atxabalsar (Atxabalzar) (ETM: 295. or.)
- 1989 Aritxabalsarra (-zarra) (ETM: 291. or.)
- 1989 Ertzillaburu (ETM: 305. or.)
- 1989 Atxabalzar (ETM: 295. or.)
- 2004 Atxabalsar (Ah. 12: 2. zinta, 59. pista)

**Aritzabalbakarra**

Generikoa: lursaila

Auzoa: Irimoegibarrena

1994 Aritzabal-bakarra (Top. zerr.: 2. or.)

**Aritzabaltza**

Generikoa: lursaila

Auzoa: Basalde

1994 Aritzabaltza (Top. zerr.: 3. or.)

**Aritzagabasalde**

Generikoa: iturria

Auzoa: Basalde

1995 Aitzaga-Basalde (Irinm.: 18. or.)

**Aritzagabasalde**

Ahoskera: Aitzábasalde

Generikoa: baserria

Auzoa: Basalde

**Oharrak:** Baserriari buruzko lehen aipamena 1391koa izan daiteke; 1391ko urtarrilaren 20ko dokumentu batean, Antzuolako herritarrek Bergarako hiribilduaren jurisdikziopean sartzea erabaki zutela azaltzen da; dokumentuan bertan orduko antzuolarren zerrenda azaltzen da, lokatibo bidez baserrien izenak agertzen direlarik. Baserri honen kasuan: "(...) Pero Garçia de Areyçaga (...)".

(Numeroso comarcas de Bergara entran a formar parte de la vecindad de la villa, con los derechos y obligaciones de los demás vecinos. (Crespo Rico, M. A. eta beste *Colección Documental del Archivo Municipal de Bergara*. Tomo I (1118-1497), Donostia 1995, 32 dok., 48-51. orr. eta *Colección de documentos medievales de las villas guipuzcoanas* (1370-1397), Gonzalo Martínez Díez, Emiliano González Díez, Félix J. Martínez Llorente, Gipuzkoako Batzar Nagusiak, Gipuzkoako Foru Aldundia, 1996).

San Blas ermitatik gertu dagoen baserri honek teiletexa eta meategiak ere izan zituen inguruan. Horrez gain, baserriaren aurrealdean Antzuolan dagoen harizti ederrena dago; agian bertatik datorkio izena.

1589 ariçaga, cassa y caseria de (P 1/738: 124. or.)

1625 Arizaga (Isasti: 116. or.)

1775 Arizaga, Caseria de (Lib. H-245 (GPAH): 62. or.)

1807 Arizaga (BUA, E-07-II, C/473-06)

1807 Arichachagabasaldecoa (BUA, E-07-II, C/473-06)

1807 Arizaga, caseria de (BUA, C/490-32)

1842 Arizaga, Caserio de (Lib. H-246 (GPAH): 128. or.)

1846 Areyzaga-basalde, caseria de (Lib. H-247 (GPAH): 13. or.)

1853 Arizaga-Basalde, Yrabacis de (Lib. H-247 (GPAH): 72. or.)


1857 Arizaga (Nom.: 110. or.)

1859 Areizaga-basalde, Yrabacis de (Lib. H-248 (GPAH): 15. or.)

1860 Areizaga basalde, Caseria de (Lib. H-248 (GPAH): 35. or.)

1861 Arizaga (Lib. H-248 (GPAH): 40. or.)





*Aritzagabasalde, 2005*

- 1862 Arisagabasalde, camino que se dirige para (Lib. H-248 (GPAH): 99. or.)
- 1862 Aizaga, caseria de (Lib. H-248 (GPAH): 115. or.)
- 1862 Arizaga-basalde, caserío de (Lib. H-248 (GPAH): 67. or.)
- 1864 Areizaga-basalde, terreno amojonado de (erreg.: 1.127.35)
- 1864 Areizaga-basalde, castañal de (erreg.: 1.127.35)
- 1866 Arizaga Basalde, caseria de (erreg.: 4.184.293)
- 1866 Arizaga Basalde (erreg.: 4.175.290)
- 1872 Aizaga-basalde, caseria de (erreg.: 8.41.486)
- 1873 Aizaga-basalde, caseria de (erreg.: 8.49.488)
- 1879 Aizaga-basalde (erreg.: 12.45.666)
- 1911 Arcizaga (erreg.: 25.9.1283)
- 1922 Aitzaga (Eleizalde: *RIEVXIII*, 119. or.)
- 1933 Aitzabasalde, terreno de (AUA2)
- 1944 Aitzabasalde, caserío de (AUA2)
- 1944 Aitzabasalde, caserío (erreg.: 32.189.1890)
- 1945 Aitzaga-Basalde (AUA2)
- 1950 Aitza-Basalde (Mar. map.)
- 1989 Aitza-basalde (Irinm.: 1307-1989, 47. or.)
- 1989 Areizaga (Aritzaga) (ETM: 291. or.)
- 1989 Arizaga (ETM: 291. or.)
- 1991 Aritzaga Basalde baserria (HPS: 088-28)
- 1991 Aitxabasoalde (HPS: 088-28)
- 1991 Aitza basalde (HPS: 088-28)
- 1991 Aitzabasalde (HPS: 088-28)
- 1991 Aitzabazaldo (HPS: 088-28)
- 1994 Aitzaga basalde (AM: E-5)

- 1995 Aitzaga-Basalde (ABE: 169. or.)  
 1995 Aitzaga-Basalde (Antz. Ib: 16. or.)  
 1995 Aitza-Basalde (ABE: 173. or.)  
 1999 Aitzabasoalde (MTNE: 88-I, Bergara)  
 2004 Aitzábasalde (Ah. 3: 1. zinta, 83. pista)  
 2004 Aitzabasalde (Ah. 15: 2. zinta, 93. pista)  
 2004 Aitzábasalde (Ah. 3: 1. zinta, 83. pista)  
 2004 Aitzábasalde (Ah. 14: 2. zinta, 80. pista)  
 2004 Aitzábasalde (Ah. 18: 3. zinta, 35. pista)  
 2004 Aitzábasalde (Ah. 1: 1. zinta, 42. pista)  
 2004 Aitzábasalde (Ah. 3: 3. zinta, 104. pista)  
 2004 Aitzábasalde (Ah. 21: 3. zinta, 90. pista)  
 2004 Aitzábasalde (Ah. 4: 1. zinta, 93. pista)  
 2004 Aitzábasalde (Ah. 5: 1. zinta, 128. pista)  
 2004 Aitzábasalde (Ah. 8: 2. zinta, 14. pista)  
 2004 Aitzábasalde (Ah. 9: 2. zinta, 28. pista)  
 2004 Aitzábasalde (Ah. 20: 3. zinta, 67. pista)

**Aritzagabasaldeko hariztia, -a**

Generikoa: hariztia

Auzoa: Basalde

Oharrak: Izen bereko baserri inguruan, Antzuolan dugun hariztirik handiena eta bakarrenetakoa da.

1995 Aitzaga-Basalde hariztia (Antz. Ib: 16. or.)

**Aritzaundi**

Generikoa: basoa

Auzoa: Kokatugabea

1945 Arizaundi (AUA5: 275)

1989 Arizaundi (ETM: 291. or.)

**Aritzerre**

Sinonimoak: Illarramunio

Generikoa: basoa

Auzoa: Basalde

1862 Ariserre ó Yllarramuno, camino de (Lib. H-248 (GPAH): 99. or.)

1862 Aritzerre, camino de (Lib. H-248 (GPAH): 81. or.)

1994 Aitzerre (AM: E-6)

**Aritzeta**

Generikoa: lursaila

Auzoa: Lizarraga

1994 Aritzeta (Top. zerr.: 3. or.)

**Aritzulo**

Generikoa: basoa

Auzoa: Uzarraga  
 1989 Aiszulo (Aitz-zulo) (ETM: 284. or.)  
 1994 Aritzulo (Top. zerr.: 3. or.)

### Aritzurkillia

Ahoskera: Aitzúrkillia  
 Generikoa: lursaila  
 Auzoa: Lizarraga  
 1831 Arri-urquilla, paraje de (Lib. H-246 (GPAH): 79. or.)  
 1854 Aritz-Urquilla, punto llamado (Lib. H-247 (GPAH): 89. or.)  
 1876 Aritz-urquilla, castañal llamado (erreg.: 8.187.511)  
 1876 Aritz-Urquilla, camino servidumbre llamado (erreg.: 8.187.511)  
 1994 Aritzurkillia (AM: D-3)  
 2004 Aitzúrkillia (Ah. 25: 4. zinta, 20. pista)

### Arizkibel

Generikoa: lursaila  
 Auzoa: Kokatugabea  
 1994 Arizkibel (Top. zerr.: 3. or.)

### Arizlandeta

Generikoa: lursaila  
 Auzoa: Galartza, Irimoegibarrena  
 1871 Arizlandeta (AUA3)  
 1909 Arizlandeta, parage (erreg.: 24.65.1242)  
 1944 Arizlandeta, termino llamado Bolumburu y (erreg.: 32.171.1877)  
 1945 Ariz-Landeta (AUA5: 241)  
 1989 Arizlandeta (ETM: 291. or.)  
 1989 Arizlandeta (ETM: 291. or.)  
 1994 Arizlandeta (AM: B-5)

### Ariznabarreta

Generikoa: lursaila  
 Auzoa: Irimoegibarrena  
 Oharrak: *Lakiriolan* dago. Nahiz eta dokumentazioan -r- gabeko forma nagusitu, *Ariznabarretaren* alde egin dugu, *Ariznabarreta* deitura ohikoa delako inguru horretan.  
 1994 Aitz-nabarreta (Top. zerr.: 1. or.)  
 1994 Aiznabarreta (AM: F-7)

### Arizpe

Generikoa: erreka  
 Auzoa: Galartza  
 Oharrak: "Dos porciones de terreno llamados Gorriz-aurrea que forman una sola finca rustica, radi-cante en jurisdiccion de la Villa de Anzuola: Su primera de cabida de 34 areas y 8 centiare-

as, confina por Norte con arroyo llamado Arizpe, por Oriente de gorriz.azpicoa, por Mediodia con camino vecinal, y por Poniente con otro trozo de Gabriel Araistegui... Y la segunda porcion de cabida de 15 areas y 32 centiareas; confina por Norte con un camino servidumbre; por Mediodia con otro trozo de Gabriel Araistegui; por Poniente terreno de Simon Aguirre; y por Oriente termina en vertice por ser el terreno de figura triangular..." (erreg., 1881).

1881 Arizpe, arroyo llamado (erreg.: 13.245.747)

### Ariztia, -a

Ahoskera: Aístixa

Generikoa: baratzak

Oharrak: Hemen aipatzen diren "hariztiak" leku batean baino gehiagotan daude: *Azkaratekoa, Akinibaikoa,...*

1945 Aristia (AUA5: 116)

1945 Aristi (AUA5: 152)

1989 Aristia (ETM: 291. or.)

2004 Etxeburúko Aístixa (Ah. 18: 3. zinta, 17. pista)

2004 Áístixa (Ah. 10: 2. zinta, 42. pista)

### Arizti

Ahoskera: Aísti(xak)

Generikoa: baserriak

Auzoa: Uzarraga

Oharrak: *Arizti* izeneko baserriak izendatzeko modua da.

2004 Áísti (bi) (Ah. 13: 2. zinta, 70. pista)

2004 Áísti (bixetakuak) (Ah. 1: 1. zinta, 18. pista)

2004 Aístira (Ah. 20: 3. zinta, 80. pista)

2004 bi Aísti (Ah. 18: 3. zinta, 15. pista)

2004 Áísti, bi (Ah. 14: 2. zinta, 88. pista)

### Ariztiberri

Sinonimoak: Arizti

Ahoskera: Áísti berríxa

Generikoa: baserri

Auzoa: Uzarraga

Oharrak: Bide ertzean dagoen baserri berria da, 1927an hasi ziren eraikuntza lanak. *Ariztiberri* edo *Arizti* deitzen zaio.

1950 Aristibarra (Mar. map.)

1989 Arizti-berri (Irinm.: 1307-1989, 47. or.)

1991 Aistiberri (HPS: 088-28)

1991 Aistiberríxa (HPS: 088-28)


1991 Aristi (HPS: 088-28)

1991 Aristibeiri (HPS: 088-28)

1991 Arizti Berria baserria (HPS: 088-28)

1994 Arizti berri (AM: C-4)

1995 Arizti-Berri eta Zahar (Antz. Ib: 21. or.)



*Ariztiberry, 2005*

- 1995 Arizti (Antz. Ib: 21. or.)
- 1995 Arizti-Berri (ABE: 108. or.)
- 1999 Ariztiberry (MTNE: 88-I, Bergara)
- 2004 Aísti (Ah. 2: 1. zinta, 69. pista)
- 2004 Aísti berríxa (Ah. 13: 2. zinta, 70. pista)
- 2004 Aísti berríxa (Ah. 14: 2. zinta, 88. pista)
- 2004 Aísti berríxa (Ah. 18: 3. zinta, 27. pista)

#### **Ariztigoena, -a**

Ahoskera: Aistigoéna

Generikoa: lursaila

Auzoa: Lizarraga

Oharrak: Laskuraintxikiko soroa da, *Akiñao*-tik *Kortara* bitartean dagoena.

2004 Aistigoéna (Ah. 3: 3. zinta, 95. pista)

#### **Ariztiko zelaia, -a**

Ahoskera: Aístiko seláixa

Generikoa: zelaia

Auzoa: Galartza

Oharrak: *Gorriandiko* soroa

2004 Aístiko seláixa (Ah. 19: 3. zinta, 54. pista)

#### **Ariztiko zubia, -a**

Generikoa: zubia

- Auzoa:** Uzarraga  
**Oharrak:** Uholdeak direla eta, askotan konpondu behar izan da zubi hau.  
 1862 Arizti, puente de (Lib. H-248 (GPAH): 136. or.)  
 1866 Arizti, puente llamado (erreg.: 4.190.295)  
 1945 Aristi, puente de (AUA5: 3. or.)  
 1989 Aristunazubialde (ETM: 291. or.)  
 1989 Arizti (Irinm.: 13. or.)  
 1995 Ariztiko zubia (ABE: 108. or.)

**Ariztikozubialde**

- Generikoa:** lursaila  
**Auzoa:** Uzarraga  
 1945 Aristico-Zubi-alde (AUA5: 265)

**Ariztiluna**

- Generikoa:** lursaila  
**Auzoa:** Basalde  
 1994 Arizti-iluna (Top. zerr.: 3. or.)

**Ariztisoro**

- Generikoa:** soroa  
**Auzoa:** Lizarraga  
**Oharrak:** *Zumaeta* ondoan, gora dagoen soroa.  
 1872 Ariztisoro (erreg.: 7.89.444)  
 1928 Ariztisoro, heredad (erreg.: 29.226.1661)  
 1945 Aristi-Soro (AUA5: 19. or.)  
 1989 Ariztisoro (ETM: 291. or.)

**Ariztixikia, -a**

- Ahoskera:** Aistitxiki  
**Generikoa:** lursaila  
**Auzoa:** Galartza  
**Oharrak:** *Epertegi* ondoan, *Gorla* edo *Gorrola* aldera.  
 1881 Arizti-chiquia, terreno (erreg.: 13.241.746)  
 1923 Aristi-chiqui, terreno (erreg.: 28.134.1515)  
 1945 Aristi-Chiquia (AUA5: 18. or.)  
 1989 Ariztixikia (ETM: 292. or.)  
 1989 Ariztixikia (ETM: 291. or.)  
 2004 Aistitxiki (Ah. 19: 3. zinta, 53. pista)

**Ariztixikibazterra, -a**

- Ahoskera:** Aistitxikibásterrak / Aistitxikíbastar  
**Generikoa:** lursaila

- Auzoa: Galartza  
 1945 Aristi-Chiqui-Basterra (AUA5: 18. or.)  
 1989 Aristitxikibasterra (ETM: 291. or.)  
 2004 Aistitxikibásterrak (Ah. 19: 3. zinta, 53. pista)  
 2004 Aistitxikibaster (Ah. 19: 3. zinta, 53. pista)

### Ariztizar

Sinonimoak: Arizti


Ahoskera: Áisti Sárra, Áisti

Generikoa: baserria

Auzoa: Uzarraga

Oharrak: Bi *Arizti* daude Antzuolan. Hau da zaharrena eta berria egin zenean Ariztizar izena hartu zuen. Bai 1307ko agirian bai 1391koan "Isancho Pérez de Arexti" eta "(...) Pero Sánchez de Areyzty (...)" agertzen dira. (Ikus. *Irimo*).

- 1618 Arizti, casa de (BUA, C/393-02)  
 1625 Arizti (Isasti: 116. or.)  
 1625 Aristi (Isasti: 141. or.)  
 1774 Arizti, cassa (Lib. H-245 (GPAH): 8. or.)  
 1774 Ariztti, Caseria de (Lib. H-245 (GPAH): 39. or.)  
 1775 Ariztti, Caseria de (Lib. H-245 (GPAH): 77. or.)  
 1789 Aristi, Caseria de (Lib. H-245 (GPAH): 124. or.)  
 1808 Arizti (BUA germ.: 57. or.)  
 1825 Arizti, Caseria de (Lib. H-246 (GPAH): 31. or.)  
 1843 Aristi (BUA germ.: 87. or.)  
 1845 Arizti, Caserio de (Lib. H-247 (GPAH): 3. or.)  
 1848 Arizti, Caseria de (Lib. H-247 (GPAH): 27. or.)  
 1851 Arizti, Caseria de (Lib. H-247 (GPAH): 59. or.)  
 1851 Arizti, Caserio de (Lib. H-247 (GPAH): 57. or.)  
 1854 Arizti, caseria de (Lib. H-247 (GPAH): 88. or.)  
 1854 Arizti, Casa Solar de (Lib. H-247 (GPAH): 86. or.)  
 1855 Arizti, caseria de (Lib. H-247 (GPAH): 104. or.)  
 1857 Arizti (Nom.: 110. or.)  
 1859 Arizti (Lib. H-248 (GPAH): 11. or.)  
 1860 Aristi, Caseria de (Lib. H-248 (GPAH): 21. or.)  
 1861 Aristi (Lib. H-248 (GPAH): 57. or.)  
 1862 Aristi, caseria de (Lib. H-248 (GPAH): 59. or.)  
 1866 Arizti, camino á (erreg.: 2.70.92)  
 1866 Arziti, Caseria de (erreg.: 2.169.1125)  
 1866 Arizti, Caseria de (erreg.: 2.73.93)  
 1880 Arizti, caseria de (erreg.: 12.225.698)  
 1922 Arizti (Eleizalde: *RIEV*XIII, 433. or.)  
 1989 Arizti (ETM: 292. or.)  
 1989 Aristi(Arizti) (ETM: 291. or.)  
 1989 Arizti-zahar (Irinm.: 1307-1989, 47. or.)  
 1991 Arizti Zarra baserria (HPS: 088-28)  
 1991 Aistizar (HPS: 088-28)  
 1991 Aistizarra (HPS: 088-28)



*Ariztizar, 2005*

- 1991 Aristi zar (HPS: 088-28)
- 1994 Arizti zahar (AM: C-4)
- 1995 Arizti-Zahar (ABE: 107. or.)
- 1995 Arizti-Berri eta Zahar (Antz. Ib: 21. or.)
- 1999 Aristi (MTNE: 88-I, Bergara)
- 2004 Áisti sárra (Ah. 3: 3. zinta, 105. pista)
- 2004 Áisti Sárra (Ah. 18: 3. zinta, 27. pista)
- 2004 Áisti sárra (Ah. 14: 2. zinta, 88. pista)
- 2004 Áisti sarrá (Ah. 13: 2. zinta, 70. pista)
- 2004 Aistí (Ah. 2: 1. zinta, 69. pista)
- 2004 Arísti (Ah. 3: 1. zinta, 87. pista)

#### **Arkaitz**

Generikoa: lursaila

Auzoa: Uzarraga

1994 Arkaitz (Top. zerr.: 1. or.)

#### **Arkaitza**

Ahoskera: Arkáitza

Generikoa: basoa

Auzoa: Irimoegigoena

Oharrak: "Albitxúri besela, Arkáitza, Albitxúri da, or beetik gorako terreno orrek, Albitxúri, Arkaitzá be bai, Arkáitza Írimoi aspiko tontor ori danai Arkáitza esate jako...". (M<sup>a</sup> Rosario Aguirre, Amilleta, Ah. 4).

1989 Arkitza (ETM: 292. or.)



1989 Arkaiz (ETM: 292. or.)  
 1999 Arkaitzako Jauregi (MTNE: 88-II, Zumarraga)  
 2004 Arkáitza (Ah. 4: 1. zinta, 107. pista)

**Arkaitzondo**

Generikoa: lursaila  
 Auzoa: Irimeogigoena  
 1865 Arcaizondo, termino llamado (erreg.: 1.224.63)  
 1945 Arcaitz-Ondo (AUA5: 94)  
 1989 Arkaizondo (ETM: 292. or.)  
 1989 Arkaitzondo (ETM: 292. or.)  
 1994 Arkaitzondo (Top. zerr.: 3. or.)

**Arkatxo**

Generikoa: lursaila  
 Auzoa: Irimeogigoena  
 1903 Arcacho, parage de (erreg.: 22.75.1093)  
 1989 Arkatxo (ETM: 292. or.)

**Armotza**

Generikoa: lursaila  
 Auzoa: Lizarraga  
 1994 Armoza (Top. zerr.: 3. or.)

**Arnaga**

Generikoa: lursaila  
 Auzoa: Kokatugabea  
 1989 Arnaga (ETM: 292. or.)

**Arrandari**

Ahoskera: Arrándai errekiá  
 Generikoa: erreka  
 Auzoa: Irimeogibarrena  
 1853 Arrandari, rio que baja de (Lib. H-247 (GPAH): 76. or.)  
 1864 Arrandari, rio que baja de (erreg.: 1.148.40)  
 1878 Arrandaris, regata de (erreg.: 11.47.622)  
 1925 Arrandari, regata (erreg.: 29.85.1597)  
 1950 R.Arranday (Mar. map.)  
 2004 Arrándai errekiá (Ah. 17: 3. zinta, 22. pista)

**Arrandari**

Sinonimoak: Arrandarialdea  
 Ahoskera: Arrandái

Generikoa: aurkintza

Auzoa: Irimoegibarrena

Oharrak: *Arrandari* baserrien inguruari erreferentzia egiteko.

1809 Arrandari, castañal radicante... (Lib. H-246(GPAH): 35. or.)

1846 Arrandari, Ibular ácia (Lib. H-247 (GPAH): 12. or.)

1861 Arrandari, Canteraburu, hacia (Lib. H-248 (GPAH): 43. or.)

1866 Arrandari, sobre (erreg.: 4.2.235)

1904 Arrandari (AUA3)

1989 Arrandari (ETM: 290. or.)

2004 Arrandái Korosopían (Ah. 20: 3. zinta, 80. pista)

### Arrandari

Generikoa: iturria

Auzoa: Irimoegibarrena

1995 Arrandari (Irinm.: 18. or.)

### Arrandariak, -ak

Ahoskera: Arrándaixak, Arrandáixak

Generikoa: baserriak

Auzoa: Irimoegibarrena

Oharrak: *Arrandari* baserriei orokorrean erreferentzia egiteko erabiltzen den izena.

1720 Arrandari, cassas de (BUA germ.: 25. or.)

1720 Arrandari, cassas de (BUA germ.: 25. or.)

1792 Arrendaiz, caserías de (Lib. H-245 (GPAH): 130. or.)

1809 Arrandari, Caserías de (Lib. H-246(GPAH): 35. or.)

1841 Arrandaris, Caserías de (Lib. H-246 (GPAH): 122. or.)

1842 Arrandaris, Caserías de (Lib. H-246 (GPAH): 135. or.)

1856 Arrandaris, caserías de (Lib. H-247 (GPAH): 119. or.)

1881 Arrandaris, camino que de Arrandaris se dirige a U (erreg.: 13.211.739)

1950 Arranday (Mar. map.)

1991 Arrandari (HPS: 088-36)

1991 Arrandai (HPS: 088-36)

1999 Arrandari (MTNE: 88-III, Arrasate-Mondragon)

2004 Arrándaixak (Ah. 5: 1. zinta, 136. pista)

2004 Arrándaairako bidía (Ah. 6: 1. zinta, 112. pista)

2004 Arrándain (Ah. 4: 1. zinta, 102. pista)

2004 Arrándai (lau) (Ah. 9: 2. zinta, 24. pista)

2004 Arrandái (Ah. 4.: 1. zinta, 101. pista)

2004 Arrandaíxak (Ah. 18: 3. zinta, 36. pista)

2004 Arrandái, lau (Ah. 6: 1. zinta, 122. pista)

2004 Arrándai (lau) (Ah. 7: 1. zinta, 127. pista)

2004 Arrándaixak (Ah. 7: 2. zinta, 7. pista)

2004 Arrándaixak (Ah. 9: 2. zinta, 24. pista)

2004 Arrándaixak (Ah. 10: 2. zinta, 41. pista)

2004 Arrándaixak (Ah. 13: 2. zinta, 67. pista)

2004 Arrandaíxak (Ah. 14: 2. zinta, 81. pista)

- 2004 Arrandaixak (Ah. 14: 2. zinta, 82. pista)  
 2004 Arrandaixak (Ah. 19: 3. zinta, 56. pista)  
 2004 Arrandái(ttik) (Ah. 13: 2. zinta, 72. pista)  
 2004 Arrandaixak (Ah. 1: 1. zinta, 60. pista)  
 2004 Arrándai (Ah. 1: 1. zinta, 39. pista)  
 2004 Arrandaixak (Ah. 3: 3. zinta, 103. pista)  
 2004 Arrándai (Ah. 25: 4. zinta, 25. pista)  
 2004 Arrandaixak (Ah. 3: 1. zinta, 84. pista)  
 2004 Arrandái (Ah. 15: 2. zinta, 94. pista)

### Arrandarialdea, -a

Sinonimoak: Arrandari

Ahoskera: Arrandáialdía, Arrándaialdia

Generikoa: aurkintza

Auzoa: Irimoegibarrena

Oharrak: *Arrandari* ingurua.

- 1862 Arrandarialdea, termino de (Lib. H-248 (GPAH): 109-111. or.)  
 1872 Arrandari-aldea, termino llamado (erreg.: 8.212.515)  
 2004 Arrándaialdia (Ah. 25: 4. zinta, 25. pista)  
 2004 Arrándaialdia (Ah. 23: 3. zinta, 18. pista)  
 2004 Arrándaialdia(n) (Ah. 20: 3. zinta, 70. pista)  
 2004 Arrandáialdia (Ah. 17: 3. zinta, 22. pista)  
 2004 Arrandáialde(ttik) (Ah. 15: 2. zinta, 99. pista)  
 2004 Arrándaialdia (Ah. 13: 2. zinta, 72. pista)  
 2004 Arrandáialdia (Ah. 7: 1. zinta, 127. pista)  
 2004 Arrandáialdia (Ah. 1: 1. zinta, 51. pista)

### Arrandariaurre

Sinonimoak: Egiandiondo

Generikoa: lursaila

Auzoa: Irimoegibarrena

- 1827 Arrandari-aurre, termino de (Lib. H-246 (GPAH): 53. or.)  
 1837 Arrandari-Aurre (Lib. H-246 (GPAH): 102. or.)  
 1847 Arrandari-aurre, porcion de ayedal radicante en (Lib. H-247 (GPAH): 19. or.)  
 1855 Arrandari-Aurre, parage llamado (Lib. H-247 (GPAH): 93. or.)  
 1861 Arrandari aurre, monte de (Lib. H-248 (GPAH): 50. or.)  
 1862 Arrandariaurre, termino de (Lib. H-248 (GPAH): 109-111. or.)  
 1871 Arrandari-aurrea y Ojarrola, término llamado (AUA3)  
 1897 Arrandari-aurrea (AUA3)  
 1973 Arrandari-aurrea, parcela de (An. Ar1)  
 1989 Arrandariaurrea (ETM: 292. or.)  
 1989 Arrandariaurre edo Egiandiondo (ETM: 292. or.)  
 1989 Arrandariaurre (ETM: 292. or.)

### Arrandaribide

Ahoskera: Arrandairáko bidía

Generikoa: bidea, gaztainadia

Auzoa: Irimoegibarrena

Oharrak: *Arrandarira* edo *Arrandaritik* abiatzen diren bidea(k).

1828 Arrandari, camino que se dirige á (Lib. H-246 (GPAH): 55. or.)

1830 Arrandari, camino que se dirige a (Lib. H-246 (GPAH): 64. or.)

1830 Arrandarivide, castañal en terreno concegil nombra (Lib. H-246 (GPAH): 65. or.)

1841 Arrandari, camino de (Lib. H-246 (GPAH): 117. or.)

1848 Arrandari, camino carretil que viene de Arrandari (Lib. H-247 (GPAH): 28. or.)

1860 Arrandaris, camino para (Lib. H-248 (GPAH): 22. or.)

1860 Arrandari, camino para (Lib. H-248 (GPAH): 20. or.)

1861 Arrandaris, camino carretil que se dirige de los... (Lib. H-248 (GPAH): 43. or.)

1861 Arrandari, camino de (Lib. H-248 (GPAH): 37. or.)

1865 Arrandari, camin carril de... para Erreca-andi (erreg.: 1.166.44)

1877 Arrandari, camino vecinal que de Otain se dirige á (erreg.: 9.170.551)

1881 Arrandaris, camino de... á la calle (erreg.: 13.220.741)

1894 Arrandari, camino que de... baja al término de Yg (erreg.: 19.99.961)

1894 Arrandari, camino que de... se dirige a Urquila-e (erreg.: 19.94.960)

1908 Arrandari-bide, camino llamado (erreg.: 23.163.1204)

1909 Arrandaris, camino antiguo para (erreg.: 24.17.1230)

1989 Arrandaribide (ETM: 290. or.)

1995 Arrandariko bidea (Antz. Ib: 20. or.)

2004 Arrandairáko bidía (Ah. 6: 1. zinta, 112. pista)

### Arrandariburu

Generikoa: lursaila

Auzoa: Irimoegibarrena

1866 Arrandari-buru, camino carril de (erreg.: 2.148.118)

### Arrandariko bidegurutzea, -a

Generikoa: bidegurutzea

Auzoa: Irimoegibarrena

Oharrak: *Zabaldoko* iturriaren inguruan dagoen bidegurutzea. Alde batera hartuta *Arrandarira* joko dugu eta bestera hartuz *Ibularraldera*.

1995 Arrandariko bidegurutzea (Antz. Ib: 23. or.)

### Arrandarikorosoko bidea, -a

Ahoskera: Koosóko bidía


Generikoa: bidea

Auzoa: Irimoegibarrena

Oharrak: Arrandaritik pasatzen zen Korosorako bidea.

1994 Arrandarikorosoko bidea (AM: C-7)

1995 Arrandari-Korosoko bidea (Antz. Ib: 23. or.)



*Arrandariko bidegurutzea, 2005*

2004 Koóso bidía (Ah. 23: 3. zinta, 18. pista)

2004 Koosóko bidía (Ah. 1: 1. zinta, 61. pista)

### **Arrandariozaeta**

Generikoa: lursaila /belardia

Auzoa: Irimoegibarrena

1945 Arrandariozaeta (AUA5: 134)

1989 Arrandariozaeta (ETM: 292. or.)

1989 Arandariozaeta (ETM: 290. or.)

### **Arrandariozaeta**

Sinonimoak: Arrandariigoikoa

Ahoskera: Arrandái emetikaldekua

Generikoa: baserria

Auzoa: Irimoegibarrena

Oharrak: Badirudi jatorrizko izena *Arrandariolatza* dela, baina bi baserriak eraikitzean, *Ozaetarrak* jabeak izanik, *Arrandariozaeta* izena hartu zuen. XVI.mendeoak omen dira *Arrandariak*.

1589 arrendariolaça, casa e caseria de (P 1/738: 97. or.)

1625 Arandadiolacas (Isasti: 116. or.)


1639 Arrandariolaza, Caseria de (P 1/4309: 1. or.)

1720 Arrandari, cassas de (BUA germ.: 25. or.)

1809 Arrandari, Caserías de (Lib. H-246(GPAH): 35. or.)

1830 Arrandari, Caserías de (Lib. H-246 (GPAH): 65. or.)

1832 Arrandari, Caserías de (Lib. H-246 (GPAH): 85. or.)



*Arrandariozaeta, 2004*

- 1841 Arrandaris, Caserías de (Lib. H-246 (GPAH): 122. or.)
- 1842 Arrandaris, Caserías de (Lib. H-246 (GPAH): 135. or.)
- 1845 Arrandaris, Caserías de (Lib. H-246 (GPAH): 177. or.)
- 1848 Arrandaris, los dos caseríos de (Lib. H-247 (GPAH): 34. or.)
- 1853 Arrandari-Ozaeta, casería de (Lib. H-247 (GPAH): 77. or.)
- 1872 Arrandari, casería de (erreg.: 8.212.515)
- 1878 Arrandaris, las dos caserías de (erreg.: 10.242.611)
- 1922 Arrandaritz (Eleizalde: *RIEV*XIII, 493. or.)
- 1926 Arrandari-zaeta (AUA2)
- 1989 Arrandariozaeta (ETM: 292. or.)
- 1989 Arrandiolakas (ETM: 290. or.)
- 1989 Arrandari (emetikoa) (ETM: 292. or.)
- 1989 Arrandai (Irinm.: 1307-1989, 47. or.)
- 1991 Arrandari goikua (HPS: 088-36)
- 1991 Arrandari Goikoa baserria (HPS: 088-36)
- 1994 Arrandari ozaeta (AM: C-7)
- 1995 Arrandari Ozaeta (ABE: 164. or.)
- 1995 Arrandari (ak): Ozaeta (Antz. Ib: 23. or.)
- 1999 Arrandari Torre (MTNE: 88-III, Arrasate-Mondragon)
- 2004 Arrandái emetikaldekua (Ah. 6: 1. zinta, 122. pista)


#### **Arrandaritorre**

Ahoskera: Arrandaitorre, Arrandái andíkaldekua

Generikoa: baserria

Auzoa: Irimoegibarrena

1720 Arrandari, cassas de (BUA germ.: 25. or.)



*Arrandari Torre, 2005*

- 1761 Arrandari (BUA germ.: 42. or.)
- 1761 Arrandari (BUA germ.: 42. or.)
- 1792 Arrandari de abajo, Caseria de (Lib. H-245 (GPAH): 130. or.)
- 1809 Arrandari, Caserías de (Lib. H-246 (GPAH): 35. or.)
- 1824 Arrandari, Caseria de (Lib. H-246 (GPAH): 27. or.)
- 1830 Arrandari, Caserías de (Lib. H-246 (GPAH): 65. or.)
- 1832 Arrandari, Caserías de (Lib. H-246 (GPAH): 85. or.)
- 1841 Arrandaris, Caserías de (Lib. H-246 (GPAH): 122. or.)
- 1843 Arrandari (BUA germ.: 86. or.)
- 1848 Arrandaris, los dos caserios de (Lib. H-247 (GPAH): 34. or.)
- 1853 Arrandari-Torre, caseria de (Lib. H-247 (GPAH): 77. or.)
- 1863 Arrandari, caserío de (erreg.: 1.22.6)
- 1866 Arrandaris, caserías de (erreg.: 2.124.110)
- 1871 Arrandarias, camino vecinal de Otain á (erreg.: 7.22.429)
- 1871 Arrandari, caseria de (erreg.: 7.56.437)
- 1926 Arrandari-torre (AUA2)
- 1989 Arrandari (aindikoa) (ETM: 292. or.)
- 1989 Arrandai-torre (Irinm.: 1307-1989, 47. or.)
- 1991 Arrandari Beekoa (HPS: 088-36)
- 1991 Arrandari torre (HPS: 088-36)
- 1991 Arrandai beekua (HPS: 088-36)
- 1991 Arrandai (HPS: 088-36)
- 1994 Arrandari torre (AM: C-7)
- 1995 Arrandari-Torre (ABE: 164. or.)
- 1995 Arrandari (ak): Torrekua (Antz. Ib: 23. or.)
- 2004 Arrandai andikaldekua (Ah. 6: 1. zinta, 122. pista)
- 2004 Arrandaitorre (Ah. 23: 3. zinta, 11. pista)

**Arrandegialdea, -a**

Generikoa: lursaila

Auzoa: Kokatugabea  
1945 Arrandegui-Aldea (AUA5: 57)**Arranoaitz**

Generikoa: tontorra

Auzoa: Irimoegibarrena

Oharrak: Lehen burdinezko gurutzea baldin zegoen, orain, aldiz, buzoia eta oroigarri bat besterik ez dago. Paraje zoragarria mendiak eta inguruak ikusi ahal izateko.

1889 Arranoaitz ó Juan Perez corta (AUA7)

1889 Arrano-aitz ó cúspide Juan Perez Corta (AUA7)

1989 Arranoaitz eta Arrolagaña (ETM: 292. or.)

1994 Arrandaitz (da) (AM: D-8)

1995 Arranoaitz (Antz. Ib: 23. or.)

1999 Arrano-aita (MTNE: 88-III, Arrasate-Mondragon)

**Arrantxosteta**

Generikoa: basoa

Auzoa: Basalde

1945 Arranchosteta (AUA5: 265)

1989 Arrantxosteta (ETM: 292. or.)

**Arrasate**

Generikoa: txabola

Auzoa: Galartza

Oharrak: *Gorlan* edo *Gorrolan*.

1994 Arrasate txabola (AM: D-2)

**Arrasate**

Ahoskera: Arrásate

Generikoa: baserria

Auzoa: Galartza

Oharrak: *Galartza* auzoan baina *Uzarraga* aldera dagoen baserri hau XIX.mendearen hasieran eraiki zuten. Orain ez da inor bertan bizi.

1842 Arrasate, Caseria de (Lib. H-246 (GPAH): 125. or.)

1842 Arrasate, Caseria de (Lib. H-246 (GPAH): 131. or.)

1855 Arrasate, caseria llamada (Lib. H-247 (GPAH): 100. or.)

1857 Arrasate (Nom.: 110. or.)

1873 Arrasate, caseria de (erreg.: 8.73.493)


1917 Arrasate, Rústica. El edificio casería denominado (erreg.: 26.247.1398)

1918 Arrasate, caserio de (erreg.: 27.32.1406)

1926 Arrasate, caseria (AUA2)

1933 Arrasate (AUA2)





*Arrasate, 2005*

- 1933 Arrasate, terreno de (erreg.: 30.209.1763)
- 1935 Arrasate (AUA2)
- 1950 Arrasate (Mar. map.)
- 1989 Arrasate (Txangala) (Irinm.: 1307-1989, 47. or.)
- 1989 Arrasate (ETM: 293. or.)
- 1991 Arrasate baserria (HPS: 088-20)
- 1991 Arrasate (HPS: 088-20)
- 1994 Arrasate (AM: C-3)
- 1995 Arrasate (ABE: 90. or.)
- 1999 Arrasate (MTNE: 88-I, Bergara)
- 2004 Arrásate (Ah. 19: 3. zinta, 43. pista)
- 2004 Arrásate (Ah. 2: 1. zinta, 64. pista)
- 2004 Arrásate (Ah. 18: 3. zinta, 32. pista)
- 2004 Arrásate (Ah. 5: 1. zinta, 138. pista)
- 2004 Arrasáte (Ah. 1: 1. zinta, 49. pista)
- 2004 Arrasáte (Ah. 1: 1. zinta, 49. pista)

#### **Arrasatealdea, -a**

Generikoa: belardia eta laborelurra

Auzoa: Galartza

Oharrak: *Arrasate* baserri ingurua.

- 1945 Arrasate-aldia (AUA5: 35)
- 1945 Arrasate-Aldea (AUA5: 132)
- 1989 Arrasatealdia (ETM: 293. or.)
- 1989 Arrasatealdea (ETM: 293. or.)

**Arrasateburu**

Generikoa: lursaila

Auzoa: Galartza

1819 Arrasateburu, terreno argomal en (Lib. H-246 (GPAH): 6. or.)

**Arraskorta**

Generikoa: lursaila

Auzoa: Basalde

1872 Arrascorta, termino denominado (erreg.: 8.25.482)

1942 Arrascorta-Ipurtica, terreno helechal y castañal I (AUA2)

1945 Arrascorta (AUA5: 97)

1945 Arrascorta (AUA5: 102)

1989 Arxabalsarrarraskorta (ETM: 295. or.)

1989 Arrazkorta (ETM: 293. or.)

1989 Arraskorta (Arrazkorta) (ETM: 293. or.)

1994 Arreskorta (AM: E-6)

**Arratebaso**

Ahoskera: Arrátebaso

Generikoa: basoa

Auzoa: Irimoegibarrena

Oharrak: "Arratebaso, Roken da etxia Árratenekua san len, Arrate san orko nagusixa, Otain inguruan, Loixeta parian bestaldea, Irainen (...)" (Bentura Igarza, Aitzaga, Ah. 12).

2004 Arrátebaso (Ah. 12: 2. zinta, 62. pista)

**Arregi**

Generikoa: lursaila

Auzoa: Irimoegibarrena, Basalde

1862 Arregui, parage llamado (Lib. H-248 (GPAH): 101. or.)

1871 Arregui, terreno castañal denominado (erreg.: 7.64.439)

1945 Arregui (AUA5: 57)

1989 Arregi (ETM: 293. or.)

**Arregia, -a**

Ahoskera: Anei

Generikoa: lursaila

Auzoa: Uzarraga

1994 Arregia (AM: C-3)

1994 Arregixa (Top. zerr.: 3. or.)

2004 Ánei (Ah. 18: 3. zinta, 31. pista)

**Arregioste**

Generikoa: lursaila

Auzoa: Irimeogibarrena  
 1880 Arregui-oste, termino de (erreg.: 12.246.702)  
 1945 Arregui-Oste (AUA5: 90)  
 1989 Arregioste (ETM: 293. or.)

### Arregitorreostea, -a

Generikoa: lursaila  
 Auzoa: Herrigunea  
 Oharrak: *Arriagatorreostea* izan daiteke.  
 1892 Arregui-torre-ostea, ribazo llamado (erreg.: 17.246.911)  
 1892 Arregui-torre-ostea, ribazo llamado (erreg.: 18.74.924)  
 1989 Arregitorreostea (ETM: 293. or.)

### Arreikoa, -a

Generikoa: etxea  
 Auzoa: Herrigunea  
 Oharrak: Herriko plazan, *Goenaganekoa*-ren ondoan.  
 1779 Arreikoa, casa de (Lib. H-245 (GPAH): 103. or.)

### Arreluzak

Ahoskera: Árlutzak  
 Generikoa: baserriak  
 Auzoa: Irimeogigoena  
 Oharrak: *Arreluz* izeneko hiru baserriei orokorrean erreferentzia egiteko modua da, edota *Arreluz* bati erreferentzia eginda ere, ez dakigunean zein *Arreluzi* buruz ari den. Isastik 1625ean hiru *Arreluz* aipatzen ditu *Areluzgaraicoa*, *Areluzazpicoa* eta *Areluzerdicoa*. Baserriari buruzko lehen aipamenetakoa 1391koa izan liteke; 1391ko urtarilaren 20ko dokumentu batean, Antzuolako herritarrek Bergarako hiribilduaren jurisdikziopean sartzea erabaki zutela azaltzen da; dokumentuan bertan orduko antzuolarren zerrenda azaltzen da, lokatibo bidez baserrien izenak agertzen direlarik *Arreluz* baserrien kasuan: "(...) Sancho Yvanes de Arrelux/e (...)".  
 (Numeroso comarcanos de Bergara entran a formar parte de la vecindad de la villa, con los derechos y obligaciones de los demás vecinos. (Crespo Rico, M. A. eta beste *Colección Documental del Archivo Municipal de Bergara*. Tomo I (1118-1497), Donostia 1995, 32 dok., 48-51. orr. eta *Colección de documentos medievales de las villas guipuzcoanas* (1370-1397), Gonzalo Martínez Díez, Emiliano González Díez, Félix J. Martínez Llorente, Gipuzkoako Batzar Nagusiak, Gipuzkoako Foru Aldundia, 1996).  
 1631 arrelus, casa de (BUA, C/393-07)  
 1683 arrelus (BUA, C/428-35: i)  
 1774 Arrelus, casa solar de (Lib. H-245 (GPAH): 18. or.)  
 1775 Arrelus, Casa solar de (Lib. H-245 (GPAH): 59. or.)  
 1862 Arreluses, las tres caserías de (Lib. H-248 (GPAH): 63. or.)  
 2004 Árlutz (Ah. 14: 2. zinta, 82. pista)  
 2004 Árlutzak (Ah. 21: 3. zinta, 89. pista)  
 2004 (iru) Árlutzak (Ah. 12: 2. zinta, 57. pista)  
 2004 Árlutz (Ah. 4: 1. zinta, 102. pista)

**Arreluzandi**

Sinonimoak: Arreluzerdikoa

Ahoskera: Árlutz aundi(xa)

Generikoa: baserria

Auzoa: Irimoegigoena

Oharrak: Iñigo Ramírez de Okarizek *Antzuolako baserriak eta errotrak* liburuan *Arrelux* abizenaren jatorrizko etxea dela dio.

1625 Areluz erdicoa (Isasti: 116. or.)

1807 Arreluzandia, huerta de (BUA, E-07-II, C/473-06)

1824 Arrelus-andia, Caseria de (Lib. H-246 (GPAH): 25. or.)

1830 Arrelus-mayor, Caseria de (Lib. H-246 (GPAH): 67. or.)

1830 Arrelus-andia, Caseria de (Lib. H-246 (GPAH): 73. or.)

1843 Arrelus-andia, caseria de (Lib. H-246 (GPAH): 142. or.)

1848 Arrelus-andia, Caseria de (Lib. H-247 (GPAH): 33. or.)

1855 Arrelus andia, caseria de (Lib. H-247 (GPAH): 101. or.)

1857 Arrelús-aundia (Nom.: 110. or.)

1861 Arrelus aundia, caseria llamada (Lib. H-248 (GPAH): 56. or.)

1861 Arreluz aundia, terreno de (Lib. H-248 (GPAH): 40. or.)

1912 Arreluz-aundia (erreg.: 25.174.1324)

1950 Arlus-Aundi (Mar. map.)

1989 Arreluzandia (ETM: 293. or.)

1989 Areluzerdikoa (Arreluzerdikoa) (ETM: 291. or.)

1989 Arlutz-andi (Irinm.: 1307-1989, 47. or.)

1991 Arlutz-aundi (HPS: 088-28)

1991 Arrelas aundia (HPS: 088-28)

1991 Arruz aundi (HPS: 088-28)

*Arreluzandi, 2005*

- 1991 Arreluz Aundi baserria (HPS: 088-28)
- 1994 Arlutz haundi (Arreluz haundi) (AM: D-4)
- 1995 Arlutz-Handi (ABE: 143. or.)
- 1999 Arrelusaundi (MTNE: 88-I, Bergara)
- 2004 Árlutz áundi (Ah. 7: 1. zinta, 126. pista)
- 2004 Árlutz aundi (Ah. 15: 2. zinta, 93. pista)
- 2004 Árluz aundi (Ah. 5: 1. zinta, 136. pista)
- 2004 Árlutz aundi (Ah. 14: 2. zinta, 82. pista)
- 2004 Árlutz (Ah. 13: 2. zinta, 66. pista)
- 2004 Árlutz aundi (Ah. 9: 2. zinta, 27. pista)
- 2004 Árlutz aundi (Ah. 18: 3. zinta, 34. pista)
- 2004 Arlútz áundi (Ah. 1: 1. zinta, 40. pista)
- 2004 Álutz aundi (Ah. 3: 1. zinta, 84. pista)
- 2004 áundi (Árlutz iru...) (Ah. 4: 1. zinta, 102. pista)
- 2004 Árlutz aundíxa (Ah. 3: 3. zinta, 103. pista)

#### **Arreluzariztisakona, -a**

Generikoa: gaztainadia

Auzoa: Irimoegigoena

1912 Arreluz-aristi-sacona, paraje de (erreg.: 25.34.1289)

1945 Arrelus-Arizti-zacona (AUA5: 82)

1989 Arreluzariztisakona (ETM: 293. or.)

#### **Arreluzetxebarri**

Sinonimoak: Arreluzazpikoa

Ahoskera: Árlutz etxebarri

Generikoa: baserria

Auzoa: Irimoegigoena

1625 Areluz azpicoa (Isasti: 116. or.)

1807 Arreluz Echebarria (BUA, E-07-II, C/473-06)

1807 Arriluzetxebarria (BUA, E-07-II, C/473-06)

1857 Arrelús-echebarri (Nom.: 110. or.)

1862 Arreluses, las tres caserías de (Lib. H-248 (GPAH): 63. or.)

1903 Arcelus-echeverri (erreg.: 22.54.1086)

1923 Arluz-echevarri (erreg.: 28.201.1544)

1950 Arlus-Etxev. (Mar. map.)

1989 Arlutz-etxebarri (Irinm.: 1307-1989, 47. or.)

1989 Arreluzetxebarri, Arizagabalde (ETM: 293. or.)

1989 Areluzazpikoa (Arreluzazpikoa) (ETM: 291. or.)

1991 Arrelus etxebarri (HPS: 088-28)

1991 Arreluzetxebarri baserria (HPS: 088-28)

1991 Arruz etxebarri (HPS: 088-28)

1991 Arluz (HPS: 088-28)

1991 Arlutzetxebarri (HPS: 088-28)

1994 Arlutz etxebarri (AM: D-4)

1995 Arlutz-Etxebarri (ABE: 144. or.)



*Arreluzetxebarri, 2005*

- 2004 Arlútz etxéberri (Ah. 1: 1. zinta, 40. pista)
- 2004 Arlútzetxeberri (Ah. 2: 1. zinta, 70. pista)
- 2004 Árlutz etxeberrí (Ah. 3: 1. zinta, 84. pista)
- 2004 Árlutz etxéberri (Ah. 4: 1. zinta, 102. pista)
- 2004 Árluz etxéberri (Ah. 5: 1. zinta, 136. pista)
- 2004 Árlutz etxéberri (Ah. 7: 1. zinta, 126. pista)
- 2004 Árlutz etxéberri (Ah. 9: 2. zinta, 27. pista)
- 2004 Etxéberri (Ah. 13: 2. zinta, 66. pista)
- 2004 Árlutz etxéberri (Ah. 14: 2. zinta, 82. pista)
- 2004 Árlutz Etxéberri (Ah. 15: 2. zinta, 93. pista)
- 2004 Árlutz Etxéberri (Ah. 3: 3. zinta, 103. pista)
- 2004 Etxebérri (Ah. 13: 2. zinta, 66. pista)
- 2004 Árlutz Etxéberri (Ah. 18: 3. zinta, 34. pista)

#### **Arreluzko iturria, -a**

Ahoskera: Árlusko iturríxa

Generikoa: iturria

Auzoa: Irimoegigoena

1995 Arlutz (Irinm.: 18. or.)

2004 Árlusko iturríxa (Ah. 15: 2. zinta, 98. pista)

#### **Arrelutziki**

Sinonimoak: Arreluzgaraikoa

Ahoskera: Alútxiki

Generikoa: baserria

- Auzoa: Irimoegigoena
- 1625 Areluz garaicoa (Isasti: 116. or.)
- 1657 Arrelus deaca (BUA germ: 11. or.)
- 1720 Arreluschiqui, casería de (BUA, E-07-I, c/329-05: 2. or.)
- 1720 Arreluschiquia, casería de (BUA, E-07-I, c/329-05: 3. or.)
- 1729 Arrelus chiquia, casseria(s) de (BUA germ.: 26. or.)
- 1761 Arreluschiquia (BUA germ.: 42. or.)
- 1761 Arrelusdeaca (BUA germ.: 42. or.)
- 1763 Arreluschiqui, Caseria(s) de (BUA germ.: 35. or.)
- 1807 Arreluz-chiqui, Caseria de (BUA, E-07-II, C/473-06)
- 1807 Arrelus chiquia (BUA, E-07-ii, C/473-06)
- 1807 Arrelus-Chiquia (BUA, E-07-ii, C/473-06)
- 1807 Arriluzchiquia, Robledal con su terreno propio de (BUA, E-07-II, C/473-06)
- 1821 Arrelus chiquia (Lib. H-246 (GPAH): 11. or.)
- 1824 Arreluschiquia, Caseria de (Lib. H-246 (GPAH): 25. or.)
- 1826 Arrelus-chiquia, Caseria de (Lib. H-246 (GPAH): 47. or.)
- 1830 Arrelus-chiquia, Caseria de (Lib. H-246 (GPAH): 73. or.)
- 1841 Arrelus-chiquia (Lib. H-246 (GPAH): 121. or.)
- 1843 Arrelus-chiquia (Lib. H-246 (GPAH): 142. or.)
- 1848 Arreluschiquia, Caseria de (Lib. H-247 (GPAH): 29. or.)
- 1852 Arrelus arriba, casería de (Lib. H-247 (GPAH): 66. or.)
- 1853 Arrelus chiquia, Yrabacis de (Lib. H-247 (GPAH): 72. or.)
- 1853 Arrelus-chiquia, caseria de (Lib. H-247 (GPAH): 78. or.)
- 1857 Arrelús-chiqui (Nom.: 110. or.)
- 1859 Arrelus chiquia, Yrabacis de (Lib. H-248 (GPAH): 15. or.)
- 1860 Arreluz chiquia, terrenos de (Lib. H-248 (GPAH): 34. or.)
- 1862 Arreluses, las tres caserías de (Lib. H-248 (GPAH): 63. or.)
- 1862 Arrelus chiquia, caseria de (Lib. H-248 (GPAH): 67. or.)
- 1866 Arrelus-chiquia, caseria de (erreg.: 4.184.293)
- 1866 Arrelus-chiquia, caseria de (erreg.: 3.8.154)
- 1878 Arluz-chiquia, Caseria denominada (erreg.: 10.101.583)
- 1880 Arreluz-chiqui (erreg.: 12.95.676)
- 1908 Arceluz-chiquia, caseria (erreg.: 23.73.1182)
- 1922 Arlúz (Eleizalde: *RIEV*XIII, 499. or.)
- 1923 Arluz-chiqui, caseria de (erreg.: 28.189.1538)
- 1926 Aluchiqui, caseria (erreg.: 29.124.1611)
- 1926 Alu-chiqui, caseria (AUA2)
- 1929 Arluzchiqui, terreno de (erreg.: 30.30.1684)
- 1930 Arreluz-chiquia, casería de (AUA2)
- 1930 Arreluz-chiquia, caseria de (erreg.: 30.68.1699)
- 1932 Arlus Chiqui (AUA2)
- 1933 Arlus-chiqui, terreno de (AUA2)
- 1933 Arlus-chiqui, terreno de (erreg.: 30.209.1763)
- 1944 Arlus-Chiqui, casería de (AUA2)
- 1950 Arlus-Txiki (Mar. map.)
- 1989 Arrelutzxiki (ETM: 293. or.)
- 1989 Arlutzxikia (ETM: 292. or.)



*Arrelutzxiki, 2005*

- 1989 Arlutz-txiki (Irinm.: 1307-1989, 47. or.)
- 1989 Areluzgaraikoa (Arreluzgaraikoa) (ETM: 291. or.)
- 1991 Arlutzxiki (HPS: 088-28)
- 1991 Arreluz etxebarri (HPS: 088-28)
- 1991 Arruz txiki (HPS: 088-28)
- 1991 Arreluz Txiki baserria (HPS: 088-28)
- 1994 Arlutz txiki (Arreluze txiki ) (AM: D-4)
- 1995 Arlutz-Txiki (ABE: 142. or.)
- 1995 Arreluz-Txiki (Antz. Ibilb.: 12. or.)
- 1999 Arrelus (MTNE: 88-I, Bergara)
- 2004 Árlu(tz) txíki (Ah. 9: 2. zinta, 27. pista)
- 2004 Alútxiki (Ah. 12: 2. zinta, 57. pista)
- 2004 Arlútxiki (Ah. 13: 2. zinta, 66. pista)
- 2004 Árlutz txikí (Ah. 14: 2. zinta, 82. pista)
- 2004 Árlutz txikíxa (Ah. 3: 3. zinta, 103. pista)
- 2004 Arlutzxíki (Ah. 13: 2. zinta, 66. pista)
- 2004 Alútxiki (Ah. 5: 1. zinta, 136. pista)
- 2004 Alútxiki (Ah. 18: 3. zinta, 34. pista)
- 2004 Alútxiki (Ah. 1: 1. zinta, 40. pista)
- 2004 txíki (Árlutz iru..) (Ah. 4: 1. zinta, 102. pista)
- 2004 Alútxiki (Ah. 3: 1. zinta, 84. pista)
- 2004 Alútxiki (Ah. 7: 1. zinta, 126. pista)
- 2004 Arlútxiki (Ah. 2: 1. zinta, 70. pista)
- 2004 Árlutz txikí (Ah. 15: 2. zinta, 93. pista)

#### **Arresenekoa, -a**


Sinonimoak: Joxemigelenekoa



- Ahoskera: Árresenekua, Joxemigelenekúa  
 Generikoa: etxea  
 Auzoa: Herrigunea, Kalegoi  
 Oharrak: *Kalegoi* hasieran zegoen etxea, dagoeneko desagertuta dagoena.  
 1918 Arreses, casa de los mismos Arreses (erreg.: 27.80.1417)  
 1994 Arresenekua (Etxe. Izend.)  
 1994 Arresenekoa (AM: 1)  
 2004 Árreseneko etxía (Ah. 24: 4. zinta, 11. pista)  
 2004 Joxemigelenekúa (Ah. 24: 4. zinta, 11. pista)  
 2004 Árresenekua (Ah. 24: 4. zinta, 11. pista)

### Arriagatorre

- Sinonimoak: Txintxurretanekoa  
 Ahoskera: Arriága, Txintxúrretanekua  
 Generikoa: dorretxea  
 Auzoa: Herrigunea, Kalebarren  
 Oharrak: Herrigunean dagoen etxe dotorea.  
 1615 Arriaga (Isasti: 116. or.)  
 1625 arriaga, casa de (BUA, C/427-28)  
 1636 ariaga, casa de (BUA, C7427-28)  
 1776 Arriaga, casa torre de (Lib. H-245 (GPAH): 81. or.)  
 1783 Arriaga, Casa torre de (BUA, C/207-02)  
 1851 Arriagaran (Lib. H-247 (GPAH): 59. or.)  
 1855 Arriaga Torre, casa de (Lib. H-247 (GPAH): 107. or.)



*Arriagatorre, 2005*

- 1855 Arriaga, la casa torre de (Lib. H-247 (GPAH): 100. or.)  
 1856 Torre-Arriaga, casa (Lib. H-247 (GPAH): 111. or.)  
 1860 Arriaga, casa Torre de (Lib. H-248 (GPAH): 37. or.)  
 1989 Arriaga, torre de (Irinm.: 12. or.)  
 1989 Arriaga (Kalebarren) (Irinm.: 11. or.)  
 1989 Arriaga (ETM: 293. or.)  
 1993 Arriagadorrekoa (Irinm.: 31. or.)  
 1994 Arriaga-Dorre (Larrea arotzana) (Etxe. Izend.)  
 1994 Arriagatorre (AM: 2/4/6)  
 1995 Arriaga-Torrea (Antz. Ib: 28. or.)  
 2004 Tórrre (Ah. 24: 4. zinta, 8. pista)  
 2004 Txintxúrretanekua (Ah. 24: 4. zinta, 8. pista)  
 2004 Arriága (Ah. 24: 4. zinta, 8. pista)

**Arriandiburu**

- Generikoa: gaina  
 Auzoa: Irimoegibarrena  
 Oharrak: Legazpirekin mugan.  
 1994 Arriandiburu (AM: F-6)

**Arriategi**

- Generikoa: lursaila  
 Auzoa: Lizarraga  
 1810 Arriategui, termino llamado de (Lib. H-246 (GPAH): 36. or.)  
 1831 Arriategui, termino llamado de (Lib. H-246 (GPAH): 79. or.)  
 1849 Arriategui, término llamado (Lib. H-247 (GPAH): 44. or.)  
 1862 Arriategui, termino de (Lib. H-248 (GPAH): 63. or.)  
 1878 Arriategui, heredad llamado (erreg.: 10.93.582)  
 1945 Arriategui (AUA5: 50)  
 1989 Arriategi (ETM: 293. or.)  
 1994 Arriategi (AM: D-3)

**Arriazulkoaldea -a**

- Generikoa: basoa  
 Auzoa: Kokatugabea  
 Oharrak: *Arriazubikoaldea* izan daiteke.  
 1989 Arriazulkaldia (ETM: 293. or.)

**Arribiribil**

- Ahoskera: Arríbiribil  
 Generikoa: gaina, basoa  
 Auzoa: Irimoegigoena  
 Oharrak: "(...) Arríbiribil Trekústik Bastarriñáaldea, Arríbiribil tontor bat dao (...)” (Joxe Jauregi, Lamarianogañekoa, Ah. 14).  
 1872 Arribiribil, camino servidumbre que se dirije a (erreg.: 7.116.448)

- 1903 Arribiribil, parage (erreg.: 22.54.1086)  
 1932 ARRIBIRIBILL, terreno helchal llamado (AUA2)  
 1933 Arribill, terreno helechal denominado (AUA2)  
 1933 Arribill, terreno helechal denominado (erreg.: 30.209.1763)  
 1945 Arribiribil (AUA5: 78)  
 1945 Arribiribil (AUA5: 1. or.)  
 1989 Arribiribil (ETM: 293. or.)  
 1989 Arribill (ETM: 293. or.)  
 1989 Arribil (Arribiribil) (ETM: 293. or.)  
 1989 Arribel (Arribil) (ETM: 293. or.)  
 1989 Arribiribil (ETM: 293. or.)  
 1994 Arribiribil (AM: F-3)  
 2004 Arrfbiribil (Ah. 14: 2. zinta, 78. pista)

### Arribiribilleta

Generikoa: basoa

Auzoa: Irimoegigoena

1945 Arribiribilleta (AUA5: 265)

1989 Arribiribilleta (ETM: 293. or.)

### Arrietanekoa, -a

Sinonimoak: Eguzkitzanekoa, -a, Millonarionekoa, -a

Ahoskera: Éuskitzanekua

Generikoa: etxea

Auzoa: Herrigunea, Buztinzuri 11



*Arrietanekoa, Buztinzuri 11, 2005*

- 1994 Arrietanekua (Etxe. Izend.)  
 1994 Arrietanekoa (Millonarionekoa) (AM: 11)  
 2004 Eúskitzanekua (Ah. 24: 4. zinta, 9. pista)  
 2004 Éuskitzanekuak (Ah. 22: 3. zinta, 113. pista)

**Arriluzea, -a**

- Generikoa: aurkintza  
 Auzoa: rimeogibarrrena  
 Oharrak: *Arrolagin* inguruko aurkintza.  
 1889 Arrola-gaña, Arriluzea y Juna Perez corta (AUA7)

**Arriurdiñeta**

- Ahoskera: Arríurdiñeta  
 Generikoa: basoa  
 Auzoa: Irimoegibarrena  
 Oharrak: Arrola inguruan dagoen basoa.  
 1945 Arrinurdiñeta (AUA5: 55)  
 1989 Arriurdineta (ETM: 293. or.)  
 1994 Arriurdiñeta (AM: D-8)  
 2004 Arríurdiñeta (Ah. 1: 1. zinta, 61. pista)

**Arriurdiñetaburu**

- Sinonimoak: San Jose  
 Generikoa: basoa  
 Auzoa: Irimoegibarrena  
 1847 Arriurdineta-buru, termino de (Lib. H-247 (GPAH): 22. or.)  
 1853 Arri-Urdiñetaburu, termino de (Lib. H-247 (GPAH): 94. or.)  
 1855 Arri-Urdiñetaburu, termino de (Lib. H-247 (GPAH): 93. or.)  
 1945 Arriurdiñeta-Buru (AUA5: 32)  
 1989 Arriurdiñetaburu (ETM: 293. or.)

**Arroburu**

- Ahoskera: Arróburu  
 Generikoa: basoa  
 Auzoa: Basalde, Irimoegigoena  
 Oharrak: "Arroburu Iñurigarrotik bectik gora Mutillaunera (...)" (M<sup>a</sup> Rosario Aguirre, Amilleta, Ah. 4).  
 1945 Arroburu (AUA5: 265)  
 1945 Arroburua (AUA5: 244)  
 1989 Arroburua (ETM: 294. or.)  
 1989 Arroburu (ETM: 293. or.)  
 2004 Arróburu (Ah. 4)

**Arrokoaritzia, -a**

- Generikoa: haritzia

Auzoa: Irimoegigoena  
 1883 Arroco-aritzia, robleal denominado (erreg.: 14.154.775)  
 1994 Arroko-aritzia (Top. zerr.: 3. or.)

### Arrola

Ahoskera: Árrola

Generikoa: mendia

Auzoa: Irimoegibarrena

Oharrak: Antzuolako punturik altuena.

1845-1850 Arrola (Madoz: 20. or.)  
 1989 Arrola (Irinm.: 13. or.)  
 1994 Arrola (AM: D-8)  
 1995 Arrola (Antz. Ib: 23. or.)  
 1995 Arrola (Antz. Ib: 23. or.)  
 1995 Arrola (ABE: 13. or.)  
 1995 Arrolako bidea (Antz. Ib: 23. or.)  
 1999 Arrolamendi (MTNE: 88-III, Arrasate-Mondragon)  
 2004 Árrola (Ah. 12: 2. zinta, 60. pista)  
 2004 Árrola (Ah. 1: 1. zinta, 28. pista)  
 2004 Arróla (Ah. 5: 1. zinta, 130. pista)  
 2004 Árrola (Ah. 5: 1. zinta, 130. pista)  
 2004 Árrola (Ah. 5: 1. zinta, 140. pista)  
 2004 Árrola (Ah. 8: 2. zinta, 22. pista)  
 2004 Árrola (Ah. 10: 2. zinta, 45. pista)  
 2004 Arríola (Ah. 20: 3. zinta, 77. pista)  
 2004 Árrola (Ah. 11: 2. zinta, 51. pista)  
 2004 Árrola (Ah. 14: 2. zinta, 81. pista)  
 2004 Árrola (Ah. 15: 2. zinta, 97. pista)  
 2004 Árrola (Ah. 17: 3. zinta, 6. pista)  
 2004 Árrola (Ah. 18: 3. zinta, 30. pista)  
 2004 Irrikórta (Ah. 18: 3. zinta, 30. pista)  
 2004 Árrola (Ah. 20: 3. zinta, 70. pista)  
 2004 Arrióla (Ah. 20: 3. zinta, 71. pista)  
 2004 Arrólamendi (Ah. 23: 3. zinta, 16. pista)  
 2004 Árrola (Ah. 23: 3. zinta, 16. pista)  
 2004 Arróla (Ah. 25: 4. zinta, 26. pista)  
 2004 Árrola (Ah. 5: 1. zinta, 140. pista)  
 2004 Árrola (Ah. 3: 3. zinta, 98. pista)  
 2004 Árrola (Ah. 9: 2. zinta, 30. pista)

### Arrolagaña, -a

Ahoskera: Árrolagaña

Generikoa: gaina

Auzoa: Irimoegibarrena

1862 alorragaña, parage de (Lib. H-248 (GPAH): 115. or.)  
 1889 Arrola-gaña, Arrilucea y Juna Perez corta (AUA7)

- 1889 Arrola-gaña ó Mendizabal (AUA7)
- 1908 Arrola-gana, termino de (erreg.: 23.190.1210)
- 1918 Arrola-gain ó Ojarrola-buru (erreg.: 27.64.1412)
- 1945 Arrolagaña (AUA5: 273)
- 1989 Arrolagaña (ETM: 294. or.)
- 2004 Árrolagaña (Ah. 23: 3. zinta, 16. pista)
- 2004 Árrolagaña (Ah. 17: 3. zinta, 6. pista)
- 2004 Árrolagaña (Ah. 15: 2. zinta, 101. pista)
- 2004 Arrolagáña (Ah. 7: 2. zinta, 5. pista)
- 2004 Árrola gañe (Ah. 1: 1. zinta, 28. pista)

**Arrolako iturria, -a**

Sinonimoak: Iradikortako iturria

Ahoskera: Árrolako iturríxa

Generikoa: iturria

Auzoa: Irimoegibarrena

1994 Arrolako iturria (AM: D-8)

1995 Irrikortako iturria (Irinm.: 18. or.)

1995 Arrolako iturria (Antz. Ib: 23. or.)

**Arrolamendi I**

Generikoa: tumuloa

Auzoa: Basalde

Oharrak: *Arrolamendi I: Arrola mendira iritsi aurretik, monumentu megalitikoak: Tumuloa.*

1995 Arrolamendi I (Antz. Ib: 23. or.)

**Arrolamendi II**

Generikoa: tumuloa

Auzoa: Irimoegibarrena

Oharrak: *Ardanbidetaburu* inguruan dagoen tumuloa.

1995 Tumuloak (Antz. Ib: 23. or.)

2001 Arrolamendi II (Hist.Nat.Art.)

**Arrolamendi III**

Generikoa: tumuloa

Auzoa: Irimoegibarrena

Oharrak: *Ardanbideta* inguruan ikus daitekeen tumuloa.

1995 Tumuloak (Antz. Ib: 23. or.)

2001 Arrolamendi III (Hist.Nat.Art.)

**Arrua**

Generikoa: lursaila

Auzoa: Irimoegibarrena

1883 Arrua, heredad (erreg.: 14.154.775)  
 1942 Arrue, término de (erreg.: 32.32.1817)  
 1945 Arruasoro (AUA5: 136)  
 1945 Arrue (AUA5: 135)  
 1989 Arruasoro (ETM: 294. or.)  
 1989 Arrue (ETM: 294. or.)  
 1994 Arrua/Arrue (Top. zerr.: 3. or.)

#### Artetxe

Ahoskera: Artétxe baserriak  
 Generikoa: baserriak  
 Auzoa: zkoitia  
 Oharrak: Azkoiti parteko baserriak, *Ondamendi* baserritik gertu daudenak.  
 2004 Artétxe baserriak (Ah. 16: 2. zinta, 107. pista)

#### Artolanekoa, -a

Ahoskera: Ártolanekua  
 Generikoa: etxea  
 Auzoa: Herrigunea., Kalebarren  
 Oharrak: Kalebarrenen zegoen etxea, orain dela gutxi desagertutakoa.  
 2004 Ártolanekua (Ah. 24: 4. zinta, 5. pista)

#### Artozaingoa, -a

Generikoa: lursaila



*Artolanekoa Kalebarrenen*

Auzoa: Irimoegibarrena  
 1945 Artozaingoa (AUA5: 91)  
 1989 Artozaingoa (ETM: 294. or.)

**Artzaingoa, -a**

Ahoskera: Artzaingúa  
 Generikoa: etxea  
 Auzoa: Herrigunea, Kalegoi  
 1994 Artzaingua (Etxe. Izend.)  
 1994 Artzaingoa (AM: 19)  
 2004 Artzaingúa (Ah. 24: 4. zinta, 12. pista)  
 2004 Artzaingúa (Ah. 23: 4. zinta, 3. pista)  
 2004 Artzaingúa (Ah. 1: 1. zinta, 53. pista)  
 2004 Artzaingúa (Ah. 1: 1. zinta, 45. pista)

**Askaberri**

Ahoskera: Askáberri  
 Generikoa: elkartea  
 Oharrak: Bergarako elkartea.  
 2004 Askáberri (Ah. 3: 3. zinta, 99. pista)

**Askaburu**

Generikoa: iturria  
 Auzoa: Galartza  
 1994 Askaburu (AM: D-1)  
 1995 Askaburu/Askaberri (Irinm.: 18. or.)

**Askagain**

Generikoa: elkartea  
 Oharrak: *Itxumendi* inguruko elkartea.  
 1971 Aska-Gain, punto denominado (An. Ar1)  
 1971 Aska-gaiñ, Sociedad (An. Ar1)

**Askatxo**

Generikoa: lursaila  
 Auzoa: Irimoegigoena  
 1776 Ascacho, termino de (Lib. H-245 (GPAH): 83. or.)  
 1945 Ascacho (AUA5: 94)  
 1945 Ascacho (AUA5: 97)  
 1945 Ascacho (AUA5: 78)  
 1989 Askatxo (ETM: 294. or.)

**Astagoen**

Generikoa: lursaila



Auzoa: Lizarraga  
1994 Astagoen (Top. zerr.: 4. or.)

### Astiandi

Generikoa: basoa  
Auzoa: Irimoegibarrena  
1994 Astiandi (AM: D-7)

### Astoaga

Ahoskera: Astúera, Astuága  
Generikoa: baserria  
Auzoa: Irimoegibarrena  
Oharrak: Herrigunetik urrutien zegoen baserri hau aspaldi desagertu zen. Bertako Peru eta Marisaren kontuak ezagunak dira antzuolatarren artean.  
1720 Astoaga, casa (BUA germ.: 25. or.)  
1738 Astoaga, Casería de (BUA, C/429-23)  
1879 Astuaga, hacia (BUA, C/109-05)  
1989 Astoagaá (desagertuta) (Irinm.: 1307-1989, 47. or.)  
1993 Astuera (Irinm.: 42. or.)  
1993 Astoaga (Irinm.: 31. or.)  
1994 Astobiaga (AM: A-6)  
1995 Astoaga (Antz. Ib: 20. or.)  
1995 Astoaga (ABE: 162. or.)  
1999 Astuaga (MTNE: 88-III, Arrasate-Mondragon)  
2004 Astuága (Ah. 23: 3. zinta, 17. pista)  
2004 Astúera (Ah. 23: 3. zinta, 17. pista)  
2004 Astuága (Ah. 6: 1. zinta, 122. pista)

### Astoaga

Ahoskera: Astúera  
Generikoa: aurkintza  
Auzoa: Irimoegibarrena  
1635 astoaga, termino de (BUA, E-07-I, C/336-01)  
1889 Astua, término (AUA7)  
2004 Astúera (Ah. 23: 3. zinta, 17. pista)

### Astoagaburua, -a

Generikoa: pinudia  
Auzoa: Irimoegibarrena  
1871 Astua-burua, término de (AUA3)  
1897 Astua-burua (AUA3)  
1968 Astua-burua, monte (An. Ar1)  
1989 Astuaburua (ETM: 295. or.)

### Astoagako hegia, -a

Generikoa: hegia

Auzoa: Irimoegibarrena  
1999 Astuagako Egixa (MTNE: 88-III, Arrasate-Mondragon)

### Astoagako iturria, -a

Generikoa: iturria

Auzoa: Irimoegibarrena  
1994 Astobiagako iturria (AM: A-6)  
1995 Astoagako iturria (ABE: 163. or.)  
1995 Astoaga (Irinm.: 18. or.)

### Astoagapea

Generikoa: lursaila

Auzoa: Irimoegibarrena  
1945 Astuagapia (AUA5: 32)  
1989 Astuakapia (ETM: 295. or.)  
1989 Artuagape (Astuagape) (ETM: 294. or.)  
1989 Astuaape (Astoagape) (ETM: 295. or.)

### Astobiaga

Sinonimoak: Elorrietagaña

Ahoskera: Astoixá(a), Astoixa

Generikoa: mendia

Auzoa: Irimoegigoena  
1826 Astobiaga, parejo de (Lib. H-246 (GPAH): 48. or.)  
1828 Astobiaga, parejo de (Lib. H-246 (GPAH): 56. or.)  
1828 Astobiaga, termino llamado (Lib. H-246 (GPAH): 56. or.)  
1838 Elorrieta-gaña, termino de (Lib. H-246 (GPAH): 103. or.)  
1845-1850 Astuaga, monte de (Madoz: 20. or.)  
1845-1850 Astubiaga (Madoz: 20. or.)  
1862 Astobeaga, termino llamado (Lib. H-248 (GPAH): 115. or.)  
1871 Astoviaga, termino de (erreg.: 7.39.433)  
1908 Astabiaga, parage denominado (erreg.: 23.73.1182)  
1922 Astubiaga, camino de (erreg.: 28.102.1503)  
1922 Astabiaga (AUA4)  
1944 ASTOBIAGA, terreno helechal llamado (AUA2)  
1945 Astobiaga (AUA5: 66)  
1989 Astubiaga (Astobiaga) (ETM: 295. or.)  
1989 Astobiaga (ETM: 294. or.)  
1989 Astabiaga (ETM: 294. or.)  
1989 Astubiaga (Astobiaga) (ETM: 294. or.)  
1989 Astuaga (ETM: 295. or.)  
1989 Astoaga (ETM: 294. or.)  
1994 Astobiaga (AM: E-3)  
2004 Astoixa (Ah. 25: 4. zinta, 26. pista)  
2004 Astoixa (Ah. 10: 2. zinta, 45. pista)

2004 Astoixáa (Ah. 15: 2. zinta, 97. pista)

2004 Astoixa (Ah. 14: 2. zinta, 77. pista)

2004 Astoixáa (Ah. 18: 3. zinta, 41. pista)

### **Astobiagarrena, -a**

Sinonimoak: Artezabarrena, Aztuitzabarrena.

Generikoa: basoa

Auzoa: Irimoegigoena

1945 Arteza-Barrena (AUA5: 246)

1989 Aztuitzabarrena (ETM: 296. or.)

1989 Astabiagarren (ETM: 294. or.)

### **Astobiagagaña, -a**

Generikoa: gaina

Auzoa: Irimoegigoena

1854 Astoviaga-Gaña, parage de (Lib. H-247 (GPAH): 83. or.)

1861 Astobiagaña, Pagamendi hacia (Lib. H-248 (GPAH): 52. or.)

1862 Astobiagaña, termino de Pagamendi hacia (Lib. H-248 (GPAH): 81. or.)

1867 Astoviaga-gaña, terreno helechal llamado (erreg.: 5.92.338)

1877 Astaviaga-gaña, terreno llamado (erreg.: 9.210.559)

1945 Astabiagagaña (AUA5: 281)

1945 Astabiaga-Gaña (AUA5: 71)

1945 Astobiaga-Gaña (AUA5: 226)

1989 Astabiagagaña (ETM: 294. or.)

1989 Astubiagaña (ETM: 295. or.)

### **Astobiagape**

Generikoa: belardia

Auzoa: Irimoegigoena

1862 Astoguiape, termino de (Lib. H-248 (GPAH): 63. or.)

1878 Astobisapia, monte robledal (erreg.: 10.101.583)

1945 Astochope (AUA5: 77)

1945 Aastobisapea (AUA5: 88)

1945 Astagabia-Agape (AUA5: 202)

1989 Astobiagape (ETM: 294. or.)

1989 Astubisapea (Astobizapea) (ETM: 294. or.)

### **Astobiagasakona, -a**

Generikoa: iradia

Auzoa: Irimoegigoena

1862 Astobiagasakona, termino (Lib. H-248 (GPAH): 106. or.)

1878 Astabiaga-sakona, terreno (erreg.: 11.130.637)

1989 Astabiagasakona (ETM: 294. or.)

**Astobidea, -a**

Sinonimoak: Trango

Generikoa: bidea, lursaila

Auzoa: Irimoegibarrena

1832 Astovide, camino sendero llamado (Lib. H-246 (GPAH): 91. or.)

1862 Astabide, camino sendero de (Lib. H-248 (GPAH): 108. or.)

1862 Astabide, Zelaiberde debajo de (Lib. H-248 (GPAH): 108. or.)

1877 Astabidea, camino sendero llamado (erreg.: 10.9.566)

1890 Astabidea, termino de Trango ó (erreg.: 16.200.858)

**Astonarzuloeta**

Generikoa: aurkintza

Auzoa: Uzarraga

Oharrak: *Miso* inguruan.

1417 Astonarçuloeta (Yturbe 417)

**Asturia**

Generikoa: lursaila

Auzoa: Irimoegigoena

Oharrak: "en el monte de Irimo".

1945 Asturia (AUA5: 13. or.)

1945 Asturia, terreno helechal (AUA2)

1989 Asturia (ETM: 295. or.)

**Atarasu**

Generikoa: aurkintza, gurutzeta

Auzoa: Irimoegigoena

Oharrak: Azkoitia eta Antzuolako mugan dago.

1613 atarasu, cruz que llaman (AUA7)

1994 Atarasu (AM: F-2)

**Ateaurrea, -a**

Ahoskera: Atéiaurria

Generikoa: belardia edo lursaila

Oharrak: Izen hau baserri askoren aurrean den lursailari ematen zaio.

1945 Ateaurria (AUA5: 171)

1989 Ateaurria (ETM: 295. or.)

2004 Atéiarruria (Ah. 12: 2. zinta, 59. pista)

**Atebiko txabola, -a**

Ahoskera: Atebíkotxábolia

Generikoa: txabola

Auzoa: Galartza

**Oharrak:** "Beteixotik Kostarratzura, Azkue onduan Akabarrotik (...)" (Arsenio Irazabalbeitia, Gorri-zandia, Ah. 19).  
Antzuolan bi Atebiko txabola egon ziren, bata hau, Galartzan eta bestea Arrandarialdean.  
2004 Atebiko txábolia (Ah. 19: 3. zinta, 63. pista)

### **Atebiko txabolak, -ak**

**Ahoskera:** Atebiko txábolak

**Generikoa:** txabola

**Auzoa:** Irimoegibarrena

**Oharrak:** Arrandari inguruan zeuden txabolak; bi atekoak omen ziren, izenak adierazten duen bezala.  
2004 Atebiko txábolia (Ah. 23: 4. zinta, 29. pista)  
2004 Atebiko txábolak (Ah. 7: 2. zinta, 7. pista)

### **Atejira**

**Generikoa:** lursaila

**Auzoa:** Kokatugabea

1945 Atajira (AUA5: 159)  
1989 Atejira (ETM: 295. or.)

### **Atxegiortua, -a**

**Generikoa:** lursaila

**Auzoa:** Lizarraga

**Oharrak:** Zumaeta etxearen pareko bidean dagoen lurailari esaten zaio.  
1872 Achegi-ortua, termino (erreg.: 7.89.444)  
1945 Achegui (AUA5: 40)  
1989 Atxegioztua (Atxegiortua) (ETM: 295. or.)

### **Aumategi**

**Generikoa:** lurtsaila, txabola

**Auzoa:** Irimoegibarrena

**Oharrak:** *Trukarriaga* menditik gertu *Aumategi* izeneko borda bat dago eta bertan mugarri bat dago.  
1889 Aumategui, borda titulada de (AUA7)  
1994 Aumategi (AM: A-6)

### **Aunztegia, -a**

**Ahoskera:** Aúnsteixa

**Generikoa:** aurkintza

**Auzoa:** Irimoegibarrena

**Oharrak:** *Arrandaritorre* baserria *Aunztegia* izeneko tokian kokatua omen dago.  
1995 Ahuntz-tegia (ABE: 165. or.)  
2004 Aúnsteixa (Ah. 23: 4. zinta, 29. pista)

### **Aurteingoegieta**

**Generikoa:** aurkintza

Auzoa: Uzarraga

Oharrak: Aizparrundi inguruan dago.

1620 Aurteingo eguieta (Yturbe 86: fajo 3, legajo 9, cuaderno 16, sig: 86)

#### Auzotxoeta

Generikoa: aurkintza

Auzoa: Uzarraga

Oharrak: *Igeribaraizparrundi* eta *Burubiko* baserriak *Uzarraga* azuzoko *Auzotxoeta* izeneko lurraldean kokaturik daude.

1994 Auzotxoeta (AM: B-4)

1995 Auzotxoeta (ABE: 200. or.)

#### Azaldegi

Generikoa: lursaila

Auzoa: Kokatugabea

1841 Azaldegui, termino de (Lib. H-246 (GPAH): 116. or.)

1856 Azaldegui, termino llamado (Lib. H-247 (GPAH): 110. or.)

1989 Azaldegi (ETM: 295. or.)

#### Azaldegietea

Generikoa: erreka

Auzoa: Irimoegibarrena

1999 Asaldieta Erreka (MTNE: 88-I, Bergara)

#### Azaldegietea

Ahoskera: Ásaldittako iturríxa

Generikoa: iturria

Auzoa: Irimoegibarrena

Oharrak: Azaldegietea gainean dagoen iturri berria.

1995 Azaldieta (Irinm.: 18. or.)

2004 Ásalditta(n) (Ah. 23: 3. zinta, 15. pista)

#### Azaldegietea

Ahoskera: Ásalditta, Asálditta

Generikoa: Mendia

Auzoa: Irimoegibarrena

Oharrak: 790 metroko altuera duen mendia. Tontorrean atsedenleku ederra du iturri eta guzti. Oso ospetsua zen Pietate aurreko domekan egiten zuten bertako erromeria.

1664 Azaldegietea, monte de (P 1/4309: 45. or.)

1738 Azaldegietea (BUA, C/429-23)

1844 Azaldegietea, parage nombrado (Lib. H-246 (GPAH): 176. or.)

1851 Azaldegietea, parage llamado (Lib. H-247 (GPAH): 59. or.)

1855 Azaldegietea (Lib. H-247 (GPAH): 97. or.)

- 1860 Azaldeguieta, punto de (Lib. H-248 (GPAH): 31. or.)  
 1862 Azaldeguieta, terreno raiz llamado (Lib. H-248 (GPAH): 61. or.)  
 1863 Azaldeguieta, Zulozarreta, termino de Zulozarreta (erreg.: 1.70.16)  
 1866 Azaldeguieta, camino carretil que conduce desde (erreg.: 3.38.164)  
 1878 Azaldeguieta, camin oque va á (erreg.: 10.65.577)  
 1885 Azaldegieta, camino carretil de la caseria de Liza (erreg.: 15.45.796)  
 1889 Azaldeguieta, monte (AUA7)  
 1922 Azaldeguieta (AUA4)  
 1945 Asaldeguieta (AUA5: 3. or.)  
 1945 Azaldeguieta (AUA5: 84)  
 1974 Asaldeguieta, Lugar de (An. Ar1)  
 1989 Asaldegieta (Azaldegieta) (ETM: 294. or.)  
 1989 Azaldegieta (ETM: 295. or.)  
 1994 Azalditza (Irinm.: 11. or.)  
 1994 Azaldegieta (AM: B-6)  
 1995 Azaldegieta (Antz. Ib: 23. or.)  
 1995 Azaldegieta (ABE: 13. or.)  
 1995 Azaldegieta (Antz. Ib: 20. or.)  
 1999 Asalditza (MTNE: 88-III, Arrasate-Mondragon)  
 1999 Asaldieta (MTNE: 88-I, Bergara)  
 2004 Asaldiéta (Ah. 9: 2. zinta, 30. pista)  
 2004 Ásalditza (Ah. 1: 1. zinta, 24, 25pista)  
 2004 Ásalditza (Ah. 3: 1. zinta, 84. pista)  
 2004 Ásalditza (Ah. 17: 3. zinta, 6. pista)  
 2004 Ásalditza (Ah. 23: 4. zinta, 2. pista)  
 2004 Ásalditza (Ah. 23: 3. zinta, 17. pista)  
 2004 Asaldítza (Ah. 3: 3. zinta, 98. pista)  
 2004 Ásalditza (Ah. 21: 3. zinta, 89. pista)  
 2004 Ásalditza (Ah. 1: 1. zinta, 25. pista)  
 2004 Ásaldeitta aldían (Ah. 20: 3. zinta, 74. pista)  
 2004 Ásalditza aldía (Ah. 20: 3. zinta, 71. pista)  
 2004 Ásalditza (Ah. 7: 2. zinta, 5. pista)  
 2004 Ásalditza (Ah. 18: 3. zinta, 30. pista)  
 2004 Ásalditza (Ah. 5: 1. zinta, 130. pista)  
 2004 Ásalditza (Ah. 15: 2. zinta, 97. pista)  
 2004 Ásaldeitta (Ah. 13: 2. zinta, 72. pista)  
 2004 Ásalditza (Ah. 11: 2. zinta, 51. pista)  
 2004 Ásalditza (Ah. 10: 2. zinta, 45. pista)  
 2004 Asaldiéta (Ah. 20: 3. zinta, 72. pista)  
 2004 Ásalditza (Ah. 9: 2. zinta, 30. pista)  
 2004 Ásalditza (Ah. 5: 1. zinta, 140. pista)  
 2004 Ásalditza(ko selaixan) (Ah. 19: 3. zinta, 64. pista)

#### Azaldegietaburua, -a

Ahoskera: Ásaldittaburua

Generikoa: gaina

Auzoa: Irimoegibarrena

2004 Ásaldittaburua (Ah. 18: 3. zinta, 30. pista)

**Azaldegietagaña, -a**

Generikoa: pinudia

Auzoa: Irimoegibarrena

1897 Azaldeguieta-gaña (AUA3)

1971 Azaldeguieta-Gaña, Monte Catalogado nº 88 (An. Ar1)

1976 Azaldeguieta-gaña (An. Ar1)

1989 Azaldegietagaña (ETM: 294. or.)

2004 Ásaldittagaña (Ah. 17: 3. zinta, 6. pista)

**Azaldegietagoena, -a**

Generikoa: lursaila

Auzoa: Irimoegibarrena

1871 Azaldeguieta-guena, término llamado (AUA3)

1989 Azaldegietagoena (ETM: 295. or.)

**Azkarate**

Ahoskera: Askáate

Generikoa: baserria


Auzoa: Uzarraga

**Oharrak:** Baserri dotore hau XV.mendekoa omen da. Bertan Azkaratetarrak bizi dira, Antzuolan baserria eta jabeen deituraren arteko loturari eusten dion kasu bakarra da. Bi armarri izan ditu eta bigarrena baserriko fatxadan jarri zuten 1994an.

1593 azcarate (BUA, E-07-II, C/391-03)

1625 Azcarate (Isasti: 116. or.)

1645 Azcarate, Caseria de (P 1/4309: 13. or.)



Azkarate, 2005



- 1645 Azcarate, Caseria de (P 1/4309: 13. or.)  
 1774 Azcaratte, Casa solar de (Lib. H-245 (GPAH): 40. or.)  
 1775 Azcarate, casa solar de (Lib. H-245 (GPAH): 78. or.)  
 1783 Azcarate, Caseria de (Lib. H-245 (GPAH): 111. or.)  
 1785 Azcarate, Caseria de (Lib. H-245 (GPAH): 114. or.)  
 1832 Azcarate, Caseria de (Lib. H-246 (GPAH): 84. or.)  
 1833 Azcarate, Caseria de (Lib. H-246 (GPAH): 95. or.)  
 1844 Azcarate, Caseria de (Lib. H-246 (GPAH): 169. or.)  
 1848 Azcarate, Caseria de (Lib. H-247 (GPAH): 34. or.)  
 1849 Azcarate, casas de (Lib. H-247 (GPAH): 47. or.)  
 1849 Azcarate, Caseria de (Lib. H-247 (GPAH): 38. or.)  
 1857 Azcárate (Nom.: 110. or.)  
 1859 Azcarate, caseria de (Lib. H-248 (GPAH): 14. or.)  
 1859 Azcarate, Caseria de (Lib. H-248 (GPAH): 3. or.)  
 1860 Azcarate, propiedades de la caseria (Lib. H-248 (GPAH): 34. or.)  
 1862 Azcarate, caseria de (Lib. H-248 (GPAH): 121. or.)  
 1867 Azcarate, caseria de (erreg.: 5.79.335)  
 1872 Azcarate, caseria de (erreg.: 7.116.448)  
 1930 Azcárate, casería (AUA2)  
 1930 Azcarate, caseria de (erreg.: 30.42.1689)  
 1989 Azkarate (Irinm.: 1307-1989, 47. or.)  
 1989 Azkarate (ETM: 295. or.)  
 1991 Azkarate (HPS: 088-20)  
 1991 Azkarate baserria (HPS: 088-20)  
 1994 Azkarate (AM: C-4)  
 1995 Azkarate (ABE: 102. or.)  
 1995 Azkarate (Antz. Ibilb.: 10. or.)  
 1999 Azkarate (MTNE: 88-I, Bergara)  
 2004 Askáate (Ah. 5: 1. zinta, 137. pista)  
 2004 As/zkáate (Ah. 18: 3. zinta, 27. pista)  
 2004 Askaráte (Ah. 2: 1. zinta, 69. pista)  
 2004 Askárate (Ah. 1: 1. zinta, 35. pista)  
 2004 Askáate (Ah. 4: 1. zinta, 1. pista)  
 2004 Askáate (Ah. 14: 2. zinta, 88. pista)

#### Azkaratealdea, -a

Generikoa: hariztia

Auzoa: Uzarraga

- 1930 Azcarate-aldea, terreno robleal denominado (erreg.: 30.42.1689)  
 1945 Azcarate-Aldea (AUA5: 151)  
 1989 Azkaratealdea (ETM: 295. or.)

#### Azkarraga

Generikoa: mendia

Auzoa: Basalde

Oharrak: IGN (Instituto Geográfico Nacional)ek eginiko mapan *Deskarga* baino beherago azaltzen da. Inoiz *Deskarga* toponimoarekin lotu dute.

- 1999 Azkarraga (MTNE: 88-II, Zumarraga)

**Azkarrekozabala, -a**

Generikoa: basoa

Auzoa: Basalde

1807 Azcarrecozabala, Yrabasi llamado (BUA, E-07-II, C/473-06)

1945 Azcarrecozabala (AUA5: 1. or.)

1989 Azkarrekozabala (ETM: 295. or.)

1994 Askarreko-zabala (Top. zerr.: 4. or.)

**Azkoitia, -a**

Ahoskera: Askóitti

Generikoa: udalerria

Auzoa: Azkoitia

Oharrak: Antzuolak iparekialdean du Azkoitia udalerria. Herrigunetik urrunen dauden *Irimoegigoneko* baserriak Azkoitirako joera dute, bertatik Antzuolatik baino hurbilago daudelako.

1994 Azkoitia (AM: F-1)

2004 Askóiti (Ah. 16: 2. zinta, 107. pista)

2004 Askóitti(ra) (Ah. 14: 2. zinta, 79. pista)

**Azkonabieta**

Generikoa: basoa

Auzoa: Galartza, Irimoegigoena

1807 Azcondieta (BUA, C/497-04)

1807 Azcondieta (BUA, C7497-04)

1841 Azconavieta, termino de (Lib. H-246 (GPAH): 120. or.)

1842 Azconabieta, termino de (Lib. H-246 (GPAH): 128. or.)

1856 Asconavieta, termino de (Lib. H-247 (GPAH): 119. or.)

1859 Azconabieta, punto de (Lib. H-248 (GPAH): 14. or.)

1859 Azconabieta, termino de (Lib. H-248 (GPAH): 3. or.)

1859 Azconabieta á Miaca (Lib. H-248 (GPAH): 3. or.)

1860 Azconabieta, punto de (Lib. H-248 (GPAH): 34. or.)

1862 Azconabieta, punto de (Lib. H-248 (GPAH): 121. or.)

1867 Azconabieta, punto de (erreg.: 5.79.335)

1873 Azconavieta, parage llamado (erreg.: 8.73.493)

1945 Asconabieta (AUA5: 15. or.)

1989 Askonabieta (ETM: 294. or.)

1989 Azkonabeitia (ETM: 295. or.)

1989 Azkonabieta (ETM: 295. or.)

**Azkue**

Ahoskera: Áskue

Generikoa: mendia

Auzoa: Lizarraga

Oharrak: *Lizarraga* eta *Uzarraga* artean.

1843 Azkue, parage llamado (Lib. H-246 (GPAH): 147. or.)

1862 Azcube, camino que se deige á Azcube (Lib. H-248 (GPAH): 61. or.)

- 1865 Azcube, camino que se dirige desde (erreg.: 1.163.43)  
 1866 Azcube, camino que se dirige desde... á Goenaga (erreg.: 4.123.273)  
 1871 Azcue, término de (AUA3)  
 1872 Azcue, terreno helechal con parte roturado llamado (erreg.: 7.116.448)  
 1878 Azcue, camino vecinal que de.. (erreg.: 10.184.599)  
 1879 Azcue, término de (AUA3)  
 1897 Ázcue, camino carretil de... a Corostarrazu (AUA3)  
 1897 Azcue y Aitzhacar (AUA3)  
 1922 Azcue (AUA4)  
 1935 Azcue (erreg.: 31.75.1779)  
 1942 Azcube, terreno llamado (erreg.: 32.30.1816)  
 1944 Azcue, camino carretil de... á Corrostazu (erreg.: 32.129.1843)  
 1945 Azcue (AUA5: 42)  
 1945 Ascube (AUA5: 89)  
 1970 Gorla-Azcue (An. Ar1)  
 1974 Azkue, monte (An. Ar1)  
 1975 Azkue-Aizbakar, montes comunales de (An. Ar1)  
 1989 Azkue (ETM: 295. or.)  
 1989 Azkue (ETM: 296. or.)  
 1994 Azkue (AM: D-2)  
 1999 Bizkarra (MTNE: 88-I, Bergara)  
 1999 Bizkarraitz (MTNE: 88-I, Bergara)  
 2004 Áskuegña (Ah. 17: 3. zinta, 6. pista)  
 2004 Áskue (Ah. 2: 1. zinta, 67. pista)  
 2004 Áskue (Ah. 14: 2. zinta, 77. pista)  
 2004 Áskue (Ah. 17: 3. zinta, 6. pista)  
 2004 Áskue (Ah. 18: 3. zinta, 29. pista)  
 2004 Áskue(raiño) (Ah. 19: 3. zinta, 63. pista)  
 2004 Áskue (Ah. 11: 2. zinta, 51. pista)

**Azkuebarrena, -a**

Generikoa: basoa

Auzoa: Lizarraga

- 1871 Azcue-barrena (AUA3)  
 1930 Azcuebarrena, paraje (erreg.: 30.82.1706)  
 1945 Azcue-Barrena (AUA5: 33)  
 1989 Azkuebarrena (ETM: 296. or.)

**Azkueburua, -a**

Generikoa: gaina

Auzoa: Lizarraga

- 1922 Azcue-burua (AUA4)

**Azkuegoena, -a**

Generikoa: basoa

Auzoa: Lizarraga

- 1871 Azcue-goena (AUA3)
- 1871 Azcue-goena, Cortas de (AUA3)
- 1872 Azcue-goena, termino de (erreg.: 7.248.476)
- 1945 Azcue-Goena (AUA5: 75)
- 1945 Azcue-Goena (AUA5: 33)
- 1989 Azkuegoenaga (ETM: 296. or.)
- 1989 Azkuegoena (ETM: 296. or.)

**Azkuepea, -a**

Generikoa: basoa

Auzoa: Lizarraga

- 1945 Azcue-pia (AUA5: 38)
- 1989 Azkuepia (ETM: 296. or.)

**Azkuerdikoa, -a**

Generikoa: aurkintza

Auzoa: Lizarraga

- 1879 Azcue-medio (AUA3)

**Azpillaga**

Generikoa: basoa, lursaila

Auzoa: Basalde, Irimoegibarrena


- 1860 Aspillaga, parage de (Lib. H-248 (GPAH): 20. or.)
- 1862 Aspillaga, termino de (Lib. H-248 (GPAH): 81. or.)
- 1862 Aspillaga, termino de (Lib. H-248 (GPAH): 93. or.)
- 1862 Aspillaga, camino carretil que llaman de (Lib. H-248 (GPAH): 93. or.)
- 1862 Aspillaga, camino carretil de (Lib. H-248 (GPAH): 81. or.)
- 1868 Espillaga, punto llamado (erreg.: 5.121.315)
- 1871 Aspillaga, Velar y Mendivil, termino denominado (AUA3)
- 1897 Aspillaga Villar y Mendibil (AUA3)
- 1922 Velar-Mendivil Aspillaga (AUA4)
- 1945 Aspillaga (AUA5: 55)
- 1971 Aspillaga-Mendivil, monte comunal de (An. Ar1)
- 1978 Aspillaga Velar (AUA1)
- 1989 Aspillaga (ETM: 296. or.)
- 1989 Aspillaga (ETM: 294. or.)
- 1989 Espillaga (ETM: 306. or.)
- 1994 Aspillaga (AM: D-6)

**Azpurua**

Generikoa: soroa

Auzoa: Kokatugabea

- 1945 Azpurua (AUA5: 116)
- 1989 Aspuru (ETM: 294. or.)



# B

## **Babasoro**

Generikoa: lursaila

Auzoa: Lizarraga

1994 Babasoro (Top. zerr.: 4. or.)

## **Babasoro**

Generikoa: lursaila

Auzoa: Lizarraga

Oharrak: San Martzialpean dagoena da.

1945 Baba-Soro (AUA5: 38)

1989 Babasoro (ETM: 296. or.)

## **Bakarrekune**

Generikoa: aurkintza

Auzoa: Basalde

Oharrak: Mutilagoen inguruan, *Sakonaundi* azpiko inguruari esaten zaio.

1994 Bakarrekune (AM: F-5)

## **Balentin Berriotxo**

Generikoa: eskola

Auzoa: Herrigunea

Oharrak: Eskola hau herriko parrokoa zen Luis Galfarsorok 1930ean bultzatu zuen, herriko Guraso Elkarteak antolatutako eta bertan herriko semeentzat eskola bat jarri zuten, maristen zuzendaritzapean. Gerra ostean ere, maristen egoitza zaharra erreta gertatu zenean, bertan bizi ziren maristak 1942ra arte. 1970ean itxi zen eskola hau.

1996 "Valentin de Berriochoa" herri-eskola (Arg.Bild.: 75. or.)

## **Bantera**

Generikoa: aurkintza

Auzoa: Uzarraga, Irimoegibarrena

1994 Bantera (AM: C-4)

## **Bareño**

Ahoskera: Báreño

**Generikoa:** zurrategia

**Auzoa:** Herrigunea

**Oharrak:** Gaur egungo *Zurrategi* auzoan zegoen zurrategia. *Iñarrekoa* izenez ere ezagutzen zen.

1950 Bareño Hermanos S.L. (AUA6: 13)

2004 Bareño (Ah. 22: 3. zinta 9. pista)

2004 Bäreñoneko fábrica (Ah. 24: 4. zinta, 8. pista)

2004 Bäreñonekua (Ah. 21: 3. zinta, 80. pista)

2004 Bareño (Ah. 1: 1. zinta, 54. pista)

### Barrenbide

**Generikoa:** bidea

**Auzoa:** Irimoegigoena

**Oharrak:** *Larregi* inguruan dagoen bidea. Bertan hiru bide aipatzen dira: *Barrenbide*, *Erdikobide* eta *Goenbide*.

1848 Barrenvide, camino carretil (Lib. H-247 (GPAH): 29. or.)

1853 Barenvide, camino carretil que se dirige á Larregu (Lib. H-247 (GPAH): 78. or.)

1859 Barrenbide, camino carretil que se dirige á Larreg (Lib. H-248 (GPAH): 6. or.)

1862 Barrenbide, camino llamado (Lib. H-248 (GPAH): 86. or.)

1878 Barrenbide, camino llamado (erreg.: 11.135.639)

1903 Barrenbide, camino (erreg.: 2266.1090)

### Barreneseta

**Generikoa:** lursaila

**Auzoa:** Galartza

1994 Barreneseta (AM: C-2)

### Barrenetxea, -a

**Generikoa:** etxea

**Auzoa:** Kalebarren

1779 Barrechea, Casa nombrada (Lib. H-245 (GPAH): 101. or.)

1779 Barrenechea, Casa llamada (Lib. H-245 (GPAH): 100. or.)

1994 Barreneseta/Barrenetxea (Top. zerr.: 4. or.)

### Barrutia

**Generikoa:** erreka

**Auzoa:** Uzarraga, Galartza

1904 Barrutia, arroyo de (AUA3)

### Barrutia

**Generikoa:** lursaila

Auzoa: Lizarraga  
1994 Barrutia (AM: C-3)

### Barrutia

Ahoskera: Barrútixa(k)  
Generikoa: saila(k)  
Auzoa: Galartza, Uzarraga  
Oharrak: *Galartza* ete *Uzarraga* arteko saila.  
1945 Barrutia (AUA5: 28)  
1945 Barrutia (AUA5: 160)  
1989 Barrutia (ETM: 296. or.)  
1994 Barruti (AM: B-3)  
2004 Barrútixa (Ah. 18: 3. zinta, 31. pista)  
2004 Barrútixak (Ah. 18: 3. zinta, 29. pista)

### Barrutibazterra, -a

Generikoa: lursaila  
Auzoa: Uzarraga  
1930 Barruti-Castarra,, terreno marozarral denominado (AUA2)  
1989 Barrutibastarra (ETM: 296. or.)

### Basagutxi

Ahoskera: Basáutxi  
Generikoa: basoa, lursailak  
Auzoa: Lizarraga  
1807 Basaguchi (BUA, E-07-II, C/473-06)  
1810 Basaguchi, termino de (Lib. H-246(GPAH): 36. or.)  
1811 Basaguchi, hacia Pagamendi (Lib. H-246(GPAH): 33. or.)  
1831 Basaguchi, termino de (Lib. H-246 (GPAH): 79. or.)  
1848 Basaguchi, monte de (Lib. H-247 (GPAH): 24. or.)  
1849 Basaguchi, termino de (Lib. H-247 (GPAH): 44. or.)  
1849 Basaguchi, porcion primera de (Lib. H-247 (GPAH): 44. or.)  
1849 Basaguchi, terreno de (Lib. H-247 (GPAH): 44. or.)  
1852 Basaguchi, camino carretil de (Lib. H-247 (GPAH): 71. or.)  
1854 Basaguchi, trozo de terreno en el punto de (Lib. H-247 (GPAH): 89. or.)  
1862 Basaguchi, termino de (Lib. H-248 (GPAH): 65. or.)  
1866 Basaitz, punto conocido (erreg.: 4.80.261)  
1872 Basaguchi, termino (erreg.: 7.89.444)  
1876 Basaichi, termino de (erreg.: 8.195.512)  
1878 Basautzi, monte robledal llamado (erreg.: 10.101.583)  
1878 Basautzi, término de Pagamendi denominado (erreg.: 10.93.582)



- 1912 Basauchi, término de (erreg.: 25.74.1299)  
 1923 Basaguchi, paraje (erreg.: 28.177.1533)  
 1925 Basoichi, paraje (erreg.: 29.77.1594)  
 1926 Basoichi, paraje (AUA2)  
 1928 Basaguchi, término de (erreg.: 29.226.1661)  
 1942 BASAUCHI, terreno hayedal y robledal llamado (AUA2)  
 1942 Basauchi, terreno (erreg.: 31.246.1805)  
 1945 Basauchi (AUA5: 81)  
 1945 Basauchi (AUA5: 18. or.)  
 1945 Basaguchi (AUA5: 38)  
 1945 Basaguchi (AUA5: 38)  
 1945 Basaguchi (AUA5: 44)  
 1989 Basagutxi (Basagitxi) (ETM: 296. or.)  
 1989 Mandautxa (ETM: 334. or.)  
 1989 Basaitz (ETM: 296. or.)  
 1989 Basautxi (Basagutxi) (ETM: 296. or.)  
 1989 Besautxi (Besagutxi) (ETM: 299. or.)  
 1994 Basautza (AM: D-3)  
 2004 Basáutxi (Ah. 17: 3. zinta, 7. pista)  
 2004 Basáutxi (Ah. 25: 4. zinta, 26. pista)  
 2004 Basáutxi (Ah. 14: 2. zinta, 83. pista)

### Basagutxigaña, -a

Generikoa: lursaila

Auzoa: Lizarraga

1862 Basaguchi-gaña, termino llamado (Lib. H-248 (GPAH): 65. or.)

### Basaitz

Generikoa: lursaila

Auzoa: Lizarraga

1994 Baso-aitz (Top. zerr.: 4. or.)

1994 Basaitz (Top. zerr.: 4. or.)

### Basalde

Sinonimoak: Intxaustiko errota

Ahoskera: Intxaustíko errotía

Generikoa: errota

Auzoa: Basalde

**Oharrak:** Basalde auzoan kokaturik dago eta *Intxaustiko* errota izenez ere ezaguna da. Errota honen eraikuntza, badirudi, hiru baserriren kontua izan zela: *Irastortza* (Lamariano), *Amilleta* (Agirre) eta *Galardi* (Aranes). 1919. urtean Tackem alemaniarrek eraiki zuten. Ura *Zuntzo-erreka* eta *Jainkoiturri* erreketatik jasotzen zuten. (Iñigo Ramírez de Okariz).



*Basalde errota, Intxaustiko errota, 2005*

- 1950 Molino (Mar. map.)
- 1994 Basaldeko errota (AM: E-5)
- 1995 Basalde errota (Antz. Ib: 16. or.)
- 1995 Basalde Errota (ABE: 208. or.)
- 2004 Intxáusti (Ah. 20: 3. zinta, 76. pista)
- 2004 Intxaustiko errotía (Ah. 5: 1. zinta, 128. pista)
- 2004 Intxáustiko errotía (Ah. 5: 1. zinta, 91. pista)
- 2004 Intxaustíko errotía (Ah. 1: 1. zinta, 58. pista)

## Basalde

Sinonimoak: Intxaustiko erreka

Ahoskera: Basálde errekiá

Generikoa: erreka

Auzoa: Basalde

Oharrak: Basalde auzoan, bai *Irimopear* bai *Deskargaldean* sortzen diren hainbat errekatxoren biltokia. *Basalde* erreka eta *Deskarga* edo Antzuolakoa San Blas ermitatik gora elkartzen dira, *Aritzaga-basalde* baserritik gora eta *Igirain* erreka eta *Basaldekoa Errekalde* auzoan elkartzen dira.

1883 Basalde, regata que baja del barrio de (erreg.: 14.136.772)

1900 Basalde, regata que baja de (erreg.: 21.227.1076)

1945 Basalde, regata (AUA5: 134)

1950 R.Basalde (Mar. map.)

1994 Basaldeko erreka (AM: E-5)

1995 Basalde (ABE: 14. or.)

2004 Intxaustíko errekiá (Ah. 5: 1. zinta, 131. pista)

2004 Bálalde (Ah. 21: 3. zinta, 79. pista)

- 2004 Basaldekúa (Ah. 20: 3. zinta, 62. pista)  
 2004 Basálde errekía (Ah. 9: 2. zinta, 32. pista)  
 2004 Basálde errekía (Ah. 4: 1. zinta, 96. pista)  
 2004 Bálalde errekía (Ah. 1: 1. zinta, 59. pista)

### Basalde

Ahoskera: Basálde, Bálalde, Basaldía...

Generikoa: auzoa

Auzoa: Basalde

Oharrak: *Basalde* auzoan baserriak bi alde desberdinetan kokatuta daude: Irimo hegalean *Egurribai*, *Ertzilla*, *Olazabal*, *Aritzagabasalde*, *Erautza* (hutsik), *Galardi*, *Iñurriarrogañekoa*, *Iñurriarroazpikoa*, *Amilleta*, *Madariaga* (hutsik), *Mutilagoen* (desgertuta) eta *Deskarga*. *Arrolako* hegalean daudenak, aldiz, desagertutako *Juanjosenekoa*, *Olamendi*, *Zorroztarrieta* (hutsik) eta *Alzzeta* dira. Auzoko ermita San Blas da eta urtero, otsailaren 3an ospatzen da haren omenezko jaia, ogi-opil bedeinkaketarekin. Auzo honetan baserri eta baseliszaz gain, teiletxe nahiz meategiak ere izan ziren garai batean.

- 1830 Basalde, barrio de (Lib. H-246 (GPAH): 71. or.)  
 1843 Basalde, Barrio de (Lib. H-246 (GPAH): 150. or.)  
 1844 Basalde, barrio de (Lib. H-246 (GPAH): 177. or.)  
 1845-1850 Basalde (Madoz: 20. or.)  
 1854 Basalde, barrio de (Lib. H-247 (GPAH): 83. or.)  
 1860 Basalde, barrio de (Lib. H-248 (GPAH): 23. or.)  
 1862 Basalde, barrio de (Lib. H-248 (GPAH): 115. or.)  
 1862 Basa-alde, camino carritel que se dirige de... á M (Lib. H-248 (GPAH): 76. or.)  
 1862 Basalde, Barrio de (Lib. H-248 (GPAH): 95. or.)  
 1867 Valsalde, barrio de (erreg.: 5.85.337)  
 1883 Basale, barrio de (erreg.: 14.136.772)  
 1891 Basualde, término de (erreg.: 17.157.896)  
 1900 Basalde, barrio de (erreg.: 21.227.1076)  
 1904 Basalde, Barrio de (AUA3)  
 1925 Basalde (Eleizalde: RIEVXIV, 143. or.)  
 1950 Basalde (Mar. map.)  
 1989 Basalde Auzoa (Irinm.: 1307-1989, 47. or.)  
 1993 Basalde, B° (ErmGip.: 50. or.)  
 1995 Basalde (ABE: 11. or.)  
 1995 Basalde auzoa (Antz. Ib: 15. or.)  
 1995 Basalde auzoa (ABE: 167. or.)  
 1997 Basaldea (Irinm.: 27-28. or.)  
 1998 Basalde (Kal. Izend. 1: 424. or.)  
 2004 Bálalde (Ah. 8: 2. zinta, 12. pista)  
 2004 Basaldé(a) (Ah. 18: 3. zinta, 23. pista)  
 2004 Basálde(kúak) (Ah. 1: 1. zinta, 42. pista)  
 2004 Basálde ausúa (Ah. 1: 1. zinta, 44. pista)  
 2004 Basaldían (Ah. 1: 1. zinta, 58. pista)  
 2004 Bálaldekuak (Ah. 3: 1. zinta, 83. pista)  
 2004 Basaldía (Ah. 12: 2. zinta, 58. pista)  
 2004 Basaldía (Ah. 14: 2. zinta, 76. pista)

- 2004 Basálde (Ah. 2: 1. zinta, 70. pista)  
 2004 Basálde (Ah. 25: 4. zinta, 25. pista)  
 2004 Basaldía (Ah. 23: 3. zinta, 19. pista)  
 2004 Sanblaséa (San Blasera) (Ah. 23: 3. zinta, 10. pista)  
 2004 Basaldía (Ah. 3: 3. zinta, 104. pista)  
 2004 Basaldía (Ah. 21: 3. zinta, 88. pista)  
 2004 Basálde (Ah. 20: 3. zinta, 67. pista)  
 2004 Basaldía (Ah. 19: 3. zinta, 55. pista)  
 2004 Basaldía (Ah. 17: 3. zinta, 23. pista)  
 2004 Basálde ausúa (Ah. 5: 1. zinta, 134. pista)  
 2004 Basaldía (Ah. 14: 2. zinta, 80. pista)  
 2004 Basálde ausúa (Ah. 4: 1. zinta, 93. pista)  
 2004 Basaldía (Ah. 13: 2. zinta, 69. pista)  
 2004 Basálde (Ah. 11: 2. zinta, 55. pista)  
 2004 Basálde auso(kúa) (Ah. 11: 2. zinta, 51. pista)  
 2004 Basaldía (Ah. 10: 2. zinta, 40. pista)  
 2004 Basaldía (Ah. 9: 2. zinta, 28. pista)  
 2004 Basálde (Ah. 9: 2. zinta, 26. pista)  
 2004 Basálde ausókuak (Ah. 8: 2. zinta, 14. pista)  
 2004 Basaldía (Ah. 7: 2. zinta, 2. pista)  
 2004 Basálde (Ah. 4.: 1. zinta, 99. pista)  
 2004 Basáldeko ausúa (Ah. 15: 2. zinta, 100. pista)

**Basalde**

Generikoa: indarretxea

Auzoa: Basalde

Oharrak: Indarretxe honek *Jainkoiturriko* urak aprobetxatzen zituen, garai batean herriko bazter askotara iristen zen argindarra, baserri nahiz kalera.

1995 Basalde-Amilletako indarretxea (Antz. Ib: 16. or.)

1995 Elektra-Basalde (ABE: 210. or.)

1995 Basalde Indarretxea (ABE: 209. or.)

**Basasagar**

Generikoa: lursaila

Auzoa: Uzarraga

1994 Basa-sagar (Top. zerr.: 4. or.)

**Basasoro**

Generikoa: lursaila

Auzoa: Uzarraga

1807 Basasoro, Yrabasi llamado (BUA, E-07-II, C/473-06)

1862 Basoro, Algarburu junto a (Lib. H-248 (GPAH): 59. or.)

**Basobaltz**

Generikoa: basoa

Auzoa: Lizarraga

**Oharrak:** Luis Mari Mujikak aipatzen du *Euskal toponimiazko materialeak* liburuan, baina Bergarako Jabetza Erregistroan ez dago erreferentzia horretan. Ez daukagu kokapenari buruzko daturik.

1989 Basobalz (ETM: 269. or.)

### **Basoerre**

Generikoa: lursaila

Auzoa: Irimeogibarrena

1885 Basaerre, Saconandia y (erreg.: 15.35.794)

1944 Baso-errea, termino de (erreg.: 32.170.1876)

1945 Baso-erre (AUA5: 33)

1959 Basoerre, término de (erreg.: 36.95.2113)

1989 Basoerrea (ETM: 296. or.)

1989 Basoerre (ETM: 296. or.)

### **Basoerrebarrena, -a**

Generikoa: lursaila

Auzoa: Irimeogibarrena

1841 Basaerre-barrena, terreno (Lib. H-246 (GPAH): 118. or.)

### **Basoerreka**

Generikoa: erreka

Auzoa: Irimeogibarrena

1994 Basoerreka (AM: B-5)

### **Basoerrekabarrena, -a**

Generikoa: pinudia

Auzoa: Irimeogibarrena

1989 Basoerrekabarrena (ETM: 296. or.)

### **Basotxo**

Generikoa: basoa, lursailak

Auzoa: Irimeogibarrena

1945 Eguiaundi y Basocho (AUA5: 134)

1945 Basocho (AUA5: 58)

1945 Basocho (AUA5: 31)

1952 Basocho, Terreno hayedal denominado (erreg.: 34.62.1987)

1989 Eguiaundibasotxo (ETM: 301. or.)

1989 Basotxo (ETM: 296. or.)

1994 Basotxo (AM: C-7)

### **Basotxoerreka**

Generikoa: erreka

Auzoa: Irimeogigoena

Oharrak: *Luxurdiorik Elosualdera* doan erreka.  
1863 Basocho-erreca (erreg.: 1.2.1)

**Basotxokoegiostea, -a**

Generikoa: basoa  
Auzoa: Irimoegibarrena  
1945 Basochoco Eguiostea (AUA5: 105)  
1989 Basotxokoegiostea (ETM: 296. or.)

**Basotxostea, -a**

Generikoa: pinudia  
Auzoa: Irimoegibarrena  
1865 Basocho-oste, termino llamado (erreg.: 2.40.82)  
1945 Basocho-Ostea (AUA5: 58)  
1989 Basotxostea (ETM: 296. or.)

**Basurdezuloa**


Generikoa: lursaila  
Auzoa: Kokatugabea  
1994 Basaurdezulua (Top. zerr.: 4. or.)

**Basuri**

Generikoa: baserria  
Auzoa: Kokatugabea  
Oharrak: Isastik 1625ean *Compendio Historial de la Muy Noble y muy Leal provincia de Guipuzcoa* liburuan Antzuolako "Casas solariegas" aipatzen ditu eta *Basuri* aipatzen du; ez dauku datu gehiagorik.  
1625 Basuri (Isasti: 116. or.)  
1989 Basuri (ETM: 297. or.)

**Bazterretxe**

Ahoskera: Bastarrétxe  
Generikoa: etxea  
Auzoa: Herrigunea, Ondarra plaza 5  
Oharrak: Ondarra auzoko etxea, garai batean abereak ere izan zituena.  
1819 Bazterreche, Casa llamada (Lib. H-246 (GPAH): 2. or.)  
1819 Bazterreche, Casa llamada (Lib. H-246 (GPAH): 8. or.)  
1821 Bazterreche, Casa llamada (Lib. H-246 (GPAH): 11. or.)  
1830 Bastarreche, Casa llamada (Lib. H-246 (GPAH): 68. or.)  
1832 Bazterreche, Casa llamada de (Lib. H-246 (GPAH): 85. or.)  
1832 Bazterreche, casa llamada (Lib. H-246 (GPAH): 87. or.)  
1851 Bazterreche, casa de (Lib. H-247 (GPAH): 8. or.)  
1865 Basterreche, heredad de (erreg.: 1.69.43)  
1873 Basterreche, Casa ó caseria llamada (erreg.: 8.85.495)



*Bazterretxe, Ondarra plaza 5*

- 1904 Bastarreche (AUA3)
- 1989 Basterretxe (ETM: 297. or.)
- 1994 Baztarretxe (Etxe. Izend.)
- 1994 Bazterretxe (AM: 5)
- 2004 Bastarrétxe (Ah. 1: 1. zinta, 45. pista)
- 2004 Bastarrétxe (Ah. 1: 1. zinta, 53. pista)
- 2004 Bastarrétxe (Ah. 6: 1. zinta, 109. pista)
- 2004 Basterretxe(kúa) (Ah. 7: 2. zinta, 3. pista)
- 2004 Bastarrétxe (Ah. 23: 4. zinta, 3. pista)
- 2004 Bastarrétxe (Ah. 24: 4. zinta, 10. pista)

#### **Bazterretxealdea, -a**

- Ahoskera: Bastarrétxealdía
- Generikoa: aurkintza
- Auzoa: Irimeogigoena, Ibarre
- Oharrak: Ibarreko soroak, kale aldekoak, *Bazterretxealdea*.
- 2004 Bastarrétxealdía (Ah. 6: 1. zinta, 111. pista)

#### **Bazterriña**

- Generikoa: lursaila
- Auzoa: Irimeogigoena
- 1853 Bazterrina, camino de... a Urquiza (Lib. H-247 (GPAH): 80. or.)
- 1859 Baasterinas, camino que dirige de las (Lib. H-248 (GPAH): 6. or.)
- 1859 Basterrica, camino para (Lib. H-248 (GPAH): 14. or.)

- 1860 Basterrica, camino para (Lib. H-248 (GPAH): 34. or.)  
 1861 Basterrena, castañal de (Lib. H-248 (GPAH): 50. or.)  
 1861 Bastarriña, camino de... á Urquiza (Lib. H-248 (GPAH): 53. or.)  
 1862 Bastarriña, camino para (Lib. H-248 (GPAH): 121. or.)  
 1867 Basterrriña, camino para (erreg.: 5.79.335)  
 1908 Basterrinas, camino de... á Villarreal (erreg.: 23.120.1194)  
 1925 Bastarriña, terreno (erreg.: 29.97.1600)  
 1925 Bastarriña, manantial denominado (AUA4)  
 1928 Bastarriña á Villarreal, camino de (erreg.: 29.243.1668)  
 1935 Bastarriña, terreno helechal llamado (AUA2)  
 1935 Bastarriña, terreno helechal llamado (erreg.: 31.89.1784)  
 1941 Bastarriñas, camino vecinal para (AUA2)  
 1945 Bastarriña (AUA5: 152)  
 1989 Bastarrina (Bastarrina) (ETM: 297. or.)  
 1989 Basterrina (ETM: 297. or.)  
 1989 Bastarrina (ETM: 297. or.)  
 1989 Bastarriña (ETM: 297. or.)  
 1989 Bastarrina (Bastarrina) (ETM: 297. or.)  
 1991 Bastarriña (HPS: 088-21)  
 1991 Bastarriña (HPS: 088-21)


#### Bazterriñabarrenekoa, -a

Ahoskera: Bastarriña beekúa/barrenekúa

Generikoa: baserria

Auzoa: Irimoegigoena

Oharrak: Ikus. *Bastarriñak*.



*Bazterriñabarrenekoa, 2005*



- 1590 bazterrina yuso, cassa e caseria de (P 1/738: 2, 7. or.)  
 1843 Bazterrina barrena, Caseria de (Lib. H-246 (GPAH): 147. or.)  
 1853 Bazterrina Barrena, Yrabaci de (Lib. H-247 (GPAH): 80. or.)  
 1857 Bazterrina de abajo (Nom.: 110. or.)  
 1861 Bastarriña barrena, Yrabasi de (Lib. H-248 (GPAH): 53. or.)  
 1865 Basterrina-abajo, caseria de (erreg.: 1.177.47)  
 1879 Basterrriña-barrena (erreg.: 12.2.660)  
 1903 Bastarriña-barrena (erreg.: 22.69.1091)  
 1903 Bastarriña Barrenengoa (erreg.: 22.75.1093)  
 1908 Basterrina-barrena (erreg.: 23.100.1189)  
 1921 Bastarrina-barrena (erreg.: 28.56.1493)  
 1925 Baztarinaga-baren (Eleizalde: *RIEV*XIV, 143. or.)  
 1932 Bastarriña-becoa (AUA2)  
 1945 Bastarriña Barrena (AUA5: 79)  
 1956 Bastarriña-barrena, caseria (erreg.: 35.17.2058)  
 1989 Bazterrina-barrena (Irinm.: 1307-1989, 47. or.)  
 1989 Bastarriñabarrena (ETM: 297. or.)  
 1989 Basterrinabarrena (ETM: 297. or.)  
 1991 Bastarriña beekua (HPS: 088-21)  
 1994 Baztarrina azpikoa (AM: F-2)  
 1994 Baztarrina barrenekoa (AM: F-3)  
 1995 Bazterrina-Barrenekoa (ABE: 148. or.)  
 1998 Bastarriñabarrena (UrZumTop.: 88-21)  
 2004 Bastarriña barrenekúa (Ah. 1: 1. zinta, 59. pista)  
 2004 Bastarriñak..beekúa (Ah. 18: 3. zinta, 37. pista)  
 2004 Bastarriña barrenekúa (Ah. 3: 1. zinta, 86. pista)

#### **Bazterriñabidekurutzeta**

Generikoa: lursaila

Auzoa: Irimoegigoena

1945 Videcruceta (AUA5: 97)

1945 Bastarriña Bide-Gurutzeta (AUA5: 194)

#### **Bazterriñaburu**

Ahoskera: Bastarriñáburua

Generikoa: lursaila

Auzoa: Irimoegigoena

1908 Basterrina-burua, terreno (erreg.: 23.100.1189)

1952 bastarriña-buru, Bastarrinburu ó (erreg.: 34.88.2000)

1952 Bastarrinburu ó Bastarriña-buru, término llamado (erreg.: 34.88.2000)

1989 Basterrinburu edo Baztazañaburu (ETM: 297. or.)

1989 Basterrinaburua (ETM: 297. or.)

1989 Bastarriñaburu (ETM: 297. or.)

1989 Bastarrinaburu (ETM: 297. or.)

2004 Bastarriñáburua (Ah. 18: 3. zinta, 41. pista)

#### **Bazterriñaerdikoa, -a**

Ahoskera: Bastarriña erdikúa

Generikoa: baserria

Auzoa: Irimoegigoena

Oharrak: Lur jota dagoen baserria. 70eko hamarkadan erori omen zen. Ikus. *Bastarriñak*.

- 1658 Bazterrina de medio (P 1/4309: 32. or.)
- 1658 Bazterrina de Medio (P 1/4309: 32. or.)
- 1658 Bazterrina de medio (P 1/4309: 31. or.)
- 1662 Bazterrina de medio, Casa de (P 1/4309: 40. or.)
- 1663 Bazterrina medio (P 1/4309: 42. or.)
- 1721 Bazterrina de medio, casseria (BUA germ.: 25. or.)
- 1761 Bazterrina medio (BUA germ.: 42. or.)
- 1808 Bazterrina medio (BUA germ.: 58. or.)
- 1843 Basterrina medio (BUA germ.: 91. or.)
- 1857 Bazterrina del medio (Nom.: 110. or.)
- 1858 Bazterrina medio (Lib. H-248 (GPAH): 2. or.)
- 1878 Bastarriña-erdicua, caseria de (erreg.: 10.159.594)
- 1879 Basterrriña-erdicao, Caseria (erreg.: 12.2.660)
- 1879 Basterrina-medio (erreg.: 12.75.672)
- 1903 Bastarriña-erdicoa (erreg.: 22.75.1093)
- 1903 Bastarriña-erdicoa (erreg.: 22.66.1090)
- 1908 Basterrina-medio (erreg.: 23.132.1197)
- 1921 Bastarrina erdicoa (erreg.: 28.56.1493)
- 1925 Baztarinaga-erdi (Eleizalde: *RIEVXIV*, 143. or.)
- 1956 Bastarriña-erdicoa, caseria (erreg.: 35.17.2058)
- 1989 Basterrina(erdikoa) (ETM: 297. or.)
- 1989 Basterrriña(erdikoa) (ETM: 297. or.)
- 1989 Bazterrina-erdia (Irinm.: 1307-1989, 47. or.)
- 2004 Bastarriñak..erdíxa (Ah. 18: 3. zinta, 37. pista)
- 2004 Bastarriña erdikúa (Ah. 1: 1. zinta, 59. pista)
- 2004 Bastarriña erdikúa (Ah. 3: 1. zinta, 86. pista)

### Basterrriñagaña, -a

Generikoa: basoa

Auzoa: Irimoegigoena

- 1932 Bastarriña-gaña, terreno helechal llamado (AUA2)
- 1932 Bastatarriña-gaña, terreno helechal llamado (erreg.: 30.186.1752)
- 1945 Bastarriña-Gaña (AUA5: 79)
- 1989 Bastarriñagaña (ETM: 297. or.)
- 1989 Bastarrinagaña (ETM: 297. or.)

### Basterrriñagoeneko, -a

Ahoskera: Bastarriña goikúa/ goenekúa

Generikoa: baserria

Auzoa: Irimoegigoena

Oharrak: Bi etxek osatzen dute *Bastarriñagoena*. Ikus. *Bastarriñak*.

- 1590 bazterrina suso, casa y caseria de (P 1/738: 2, 244. or.)
- 1647 Bazterrina suso, Caseria de (P 1/4309: 15. or.)



*Bazterriñagoenekoa, 2005*

- 1663 Bazterrina suso (P 1/4309: 42. or.)  
 1664 Bazterrina suso (P 1/4309: 46. or.)  
 1721 Bazterrina de arriba, caserías de (BUA germ.: 25. or.)  
 1761 Bazterrinaarriba (BUA germ.: 43. or.)  
 1774 Bazterrina suso, casería de (Lib. H-245 (GPAH): 38. or.)  
 1775 Basterrina de suso, Casa y Casería de (Lib. H-245 (GPAH): 69. or.)  
 1777 Basterrina Suso, Casería de (Lib. H-245 (GPAH): 96. or.)  
 1808 Bazterrina suso (BUA germ.: 58. or.)  
 1843 Basterrina suso (BUA germ.: 91. or.)  
 1857 Bazterrina de arriba (Nom.: 110. or.)  
 1858 Bazterrina Garacoa (Lib. H-248 (GPAH): 2. or.)  
 1860 Basterrina suso (Lib. H-248 (GPAH): 34. or.)  
 1879 Basterrina-güena, Casería (erreg.: 12.2.660)  
 1903 Basterrina-gañecoa (erreg.: 22.51.1085)  
 1908 Basterrina-goena (erreg.: 23.96.1188)  
 1923 Basterrina-goena, casería (erreg.: 28.167.1528)  
 1925 Baztarinaga-goi (Eleizalde: *RIEVXIV*, 143. or.)  
 1932 Basterrina-guenacoa, casería (erreg.: 30.188.1753)  
 1932 Basterrina-guenacoa (AUA2)  
 1935 Basterrina-gañecoa (AUA2)  
 1945 Basterrina-Goena (AUA5: 79)  
 1989 Basterrinagañecoa (ETM: 297. or.)  
 1989 Busterrinagañecoa (ETM: 301. or.)  
 1989 Basterrina(goikoa) (Bazterrina-) (ETM: 297. or.)  
 1989 Basterrina-goena (Irinm.: 1307-1989, 47. or.)  
 1991 Basterrina Goikoa baserria (HPS: 088-21)  
 1991 Basterrina goikua (HPS: 088-21)

- 1991 Basterrina goikoa baserria (HPS: 088-21)  
 1994 Baztarrina gainekoa (AM: F-3)  
 1995 Bazterriña-Goikoa (ABE: 147. or.)  
 1998 Bastarriñagafiekua (UrZumTop.: 88-21)  
 2004 Bastarriña guenekúa (Ah. 1: 1. zinta, 59. pista)  
 2004 Bastarriña goenekúa (Ah. 3: 1. zinta, 86. pista)  
 2004 Bastarriña goenekúa (Ah. 3: 1. zinta, 86. pista)  
 2004 Bastarriñak..goikúa (Ah. 18: 3. zinta, 37. pista)

**Bazterriñak, -ak**

Ahoskera: Bastarriñak

Generikoa: baserriak

Auzoa: Irimoegigoena

Oharrak: Bazterriña baserriak orokorrean aipatzeko modua. Baserri hauek *Ursalto*, *Ondamendi* eta *Pikunieta* baserrieekin batera, *Irimoegigoenakoak* dira eta duten kokalekuagatik, Antzuolara-ko baino Azkoitirako joera haundiagoa dute.

- 1645 Bazterrina, Caseria de (P 1/4309: 12. or.)  
 1646 Bazterrina, Caseria de (P 1/4309: 15. or.)  
 1841 Bazterrina, Caserías de (Lib. H-246 (GPAH): 120. or.)  
 1842 Baztarrinas (Lib. H-246 (GPAH): 128. or.)  
 1842 Bazterrina, Caseria de (Lib. H-246 (GPAH): 127. or.)  
 1843 Baztarrinas, camino carril para (Lib. H-246 (GPAH): 147. or.)  
 1846 Bazterrina, caseria de (Lib. H-247 (GPAH): 17. or.)  
 1846 Baztarrinas, camino que se dirige de los (Lib. H-247 (GPAH): 29. or.)  
 1859 Bazterrica, Caserías de (Lib. H-248 (GPAH): 3. or.)  
 1860 Basterrinas, Caserías de (Lib. H-248 (GPAH): 34. or.)  
 1863 Bastarrinas, caserías de (erreg.: 1.30.8)  
 1879 Basteerriñas, caserías de (erreg.: 12.75.672)  
 1904 Bastarrinas (AUA3)  
 1908 Basterrina, Caseria de (erreg.: 1.189.51)  
 1950 Bastarriña (Mar. map.)  
 1995 Bazterriña(k) (Antz. Ibilb.: 12. or.)  
 1995 Bazterriña(k) (Antz. Ibilb.: 12. or.)  
 1995 Bazterriña(k) (Antz. Ibilb.: 12. or.)  
 1995 Bazterriña(k) (Antz. Ibilb.: 12. or.)  
 1999 Basterrina (MTNE: 88-II, Zumarraga)  
 2004 Bastarriñak (Ah. 3: 1. zinta, 85. pista)  
 2004 Bastarriñak (Ah. 18: 3. zinta, 37. pista)  
 2004 Bastarriñak (Ah. 16: 2. zinta, 107. pista)  
 2004 Bastarriñak (Ah. 15: 2. zinta, 93. pista)  
 2004 Bastarriñak (Ah. 14: 2. zinta, 78. pista)  
 2004 Basterríña, lau Basterríña (Ah. 6: 1. zinta, 110. pista)  
 2004 Bastarriñak (Ah. 5: 1. zinta, 136. pista)  
 2004 Bastarriñak (Ah. 4.: 1. zinta, 101. pista)  
 2004 Bastarriñak (Ah. 1: 1. zinta, 59. pista)

**Bazterriñako iturria, -a**

Generikoa: iturria

Auzoa: Irimoegigoena  
1995 Bastarrinako iturria (Irinm.: 18. or.)

### Bazterriñalarregi

Generikoa: basoa

Auzoa: Irimoegigoena  
1945 Bastarriña Larregui (AUA5: 194)  
1989 Bastarriñalarregi (ETM: 297. or.)

### Bazterriñaldea, -a

Ahoskera: Bastarriñaldía

Generikoa: aurkintza

Auzoa: Irimoegigoena

Oharrak: *Bastarriña* baserri ingurua izendatzeko modua.

- 1860 Basterrina aldea, termino (Lib. H-248 (GPAH): 34. or.)
- 1863 Bastarriña-alde, Larregui en (erreg.: 1.76.18)
- 1878 Bastarriña-aldia, termino (erreg.: 10.93.582)
- 1879 Bastarriña-alde (erreg.: 12.75.672)
- 1908 Basterrina-aldea, terreno helechal denominado (erreg.: 23.96.1188)
- 1912 Basterrina-aldea, Terreno novalia llamado (erreg.: 23.183.1209)
- 1924 Bastarriña-aldea, terreno helechal llamado Arribel (erreg.: 23.233.1553)
- 1930 Bastarriña-aldea, Terreno hayedal del (erreg.: 30.42.1689)
- 1935 Bastarriña-aldia, terreno helechal denominado (erreg.: 31.87.1783)
- 1935 Bastarriña-aldía, terreno helechal denominado (AUA2)
- 1943 BASTARRINA-ALDEA, terreno argomal llamado (AUA2)
- 1945 Bastarriña Alde (AUA5: 194)
- 1954 Bastarriña-aldea, término (erreg.: 34.128.2014)
- 1989 Bastarriñaldia (ETM: 297. or.)
- 1989 Bastarriñalde (ETM: 297. or.)
- 1989 Basterrinaldea (ETM: 297. or.)
- 1989 Bastarriñaldia (ETM: 297. or.)
- 1989 Bastarriñaldea (ETM: 297. or.)
- 1989 Bastarriñalde (ETM: 297. or.)
- 1989 Bastarrinaldea (ETM: 297. or.)
- 1989 Bastarriñaldea (ETM: 297. or.)
- 2004 Bastarriñaldia(n) (Ah. 25: 4. zinta, 21. pista)
- 2004 Bastarriñá aldía (Ah. 12: 2. zinta, 62. pista)
- 2004 Bastarriñáaldea (Ah. 14: 2. zinta, 78. pista)
- 2004 Bastarriñaaldéa (Ah. 4: 1. zinta, 107. pista)
- 2004 Bastarriñaldia(n) (Ah. 25: 4. zinta, 20. pista)

### Bazterriñanasikoa, -a

Generikoa: basoa

Auzoa: Irimoegigoena

Oharrak: Leku-izen honen atzetik *Bastarriña* nahasikoa (sail batzuk nahasian izaten ziren) edo nagusikoa egon daiteke.

1945 Bastarriña Nasicua (AUA5: 194)  
 1989 Bastarriñanaskua (ETM: 297. or.)

**Bazterriñasakona, -a**

Generikoa: lursaila

Auzoa: Irimoegigoena

1956 Bastarriña-sacona, paraje llamado (erreg.: 35.17.2058)

**Beheko auzoa, -a**

Generikoa: auzoa

Auzoa: Herrigunea

Oharrak: Bergararik gatzela Antzuolako herriguneko lehenengo auzoa da; *Kalebarrenen* jarraipen-  
 edo izanda, honek bezala Calle Abajo izena ere izan du, ondoan bota berri duten etxearen  
 izena dela eta, *Elerrika* izenez ere ezaguna da.

Exe hauen eraikuntzarako baimenaren agiria Antzulako Udal Artxiboan dago: "(...) 3º  
 Visto el escrito presentado por Don Mateo Mendicute Caroz, contratista, y vecino de  
 Eibar solicitando (...) construccion de veinticinco viviendas de venta limitada en los ter-  
 renos de su propiedad situados entre el Convento de los Hermanos Maristas y la casa de  
 Echeaundi de esta villa, con arreglo en los planos que al efecto acompaña y resultando que  
 los mismos se hallan en conformidad con las Ordenanzas de Calificación, se acuerda con-  
 ceder la autorizacion solicitada, previo pago de las tasas fiscales correspondientes (...), An-  
 tzuolako Udalak hartutako aktak eta erabakiak; 20 liburua (1960-1965), 1962/08/24, Vi-  
 viendas entre Maristas y Eche-aundi (Licencia).

1979 Beheko-auzoa (AUA15: 73. or.)

1994 Beheko auzoa (AM)

1995 Beheko auzo(tik) (Antz. Ibilb.: 4. or.)

1998 Beheko (Kal. Izend. 1: 424. or.)

2001 Beheko auzoa (Antz2001)

**Beintenasoroeta**

Generikoa: lursaila

Auzoa: Irimoegibarrena

1826 Beintenosoro (Lib. H-246 (GPAH): 45. or.)

1842 Veintena Soroeta, termino llamado (Lib. H-246 (GPAH): 135. or.)

**Beizukozabala, -a**

Generikoa: basoa

Auzoa: Kokatugabea

1989 Beizukozabala (ETM: 297. or.)

**Bekobasoa, -a**

Generikoa: basoa

Auzoa: Irimoegigoena

1945 Bekobasua (AUA5: 9. or.)

1989 Bekobasua (ETM: 297. or.)

1994 Beheko-basoa (Top. zerr.: 5. or.)

**Bekokorta**

Generikoa: lursaila

Auzoa: Galartza

1920 Becocorta, terreno (erreg.: 27.246.1470)

1945 Beco-Corta (AUA5: 161)

1989 Bekokorta (ETM: 297. or.)

**Bekolaua, -a**

Ahoskera: Beekoláua

Generikoa: lursaila

Auzoa: Galartza

Oharrak: *Ugarriagazpikoa* baserri inguruko soroa da.

2004 Beekoláua (Ah. 19: 3. zinta, 51. pista)

**Bekosasola**

Generikoa: basoa

Auzoa: Kokatugabea

1989 Bekosasola (ETM: 297. or.)

**Bekoskoa, -a**

Generikoa: lursaila

Auzoa: Kokatugabea

Oharrak: Ez daukagu datu gehiago eta Luis Mari Mujikak galdera ikurra erabiltzen du.

1989 Bekoskoa (ETM: 297. or.)

**Bekosorua, -a**

Ahoskera: Beekosouía / Beékosoua

Generikoa: lursaila

Oharrak: Baserri etxeko beheko soroa izendatzeko erabiltzen den izena da, baserri desberdinei lotuta agertzen da.

1845 Becosorua, heredad denominada (Lib. H-247 (GPAH): 6. or.)

1872 Becosorua, heredad llamada (erreg.: 7.116.448)

1879 Becosorua (erreg.: 12.2.660)

1903 Beco-sorua, terreno (erreg.: 22.60.1088)

1921 Becosorua (erreg.: 28.56.1493)

1932 Becosua, terreno llamado (AUA2)

1932 Becosua, terreno llamado (erreg.: 30.178.1748)

1945 Becosorua (AUA5: 166)

1945 Beco-Sorua (AUA5: 65)

1955 Burubico-aldea, parage llamado (erreg.: 34.163.2021)

1989 Bekosolua (ETM: 298. or.)

1989 Bekosorua (ETM: 298. or.)

1989 Bekosua (Bekosorua) (ETM: 298. or.)

1989 Burubikoaldea (ETM: 301. or.)

- 1989 Bekosoroa (ETM: 298. or.)  
 2004 Búrubikoaldía (Ah. 1: 1. zinta, 55. pista)  
 2004 Beekosóua (Ah. 2: 1. zinta, 66. pista)  
 2004 Beékososua (Ah. 14: 2. zinta, 77. pista)  
 2004 Beékosoua (Ah. 23: 3. zinta, 13. pista)  
 2004 Beekosoúa (Ah. 1: 1. zinta, 55. pista)

**Bekosorobazterra, -a**

- Generikoa: lursaila  
 Auzoa: Galartza  
 Oharrak: *Urrutia* baserriaren azpian dago, *Exeberrisoro* baserri aldera.  
 1872 Becosoro-basterra, terreno castañañal (erreg.: 7.116.448)  
 1945 Beco-Bastarra (AUA5: 65)  
 1989 Bekobastarra (ETM: 297. or.)

**Bekozelaia, -a**

- Ahoskera: Békoselaixa  
 Generikoa: belardia  
 Auzoa: Irimoegibarrena  
 1945 Beco-Celaya (AUA5: 58)  
 1945 Beco-Celaya (AUA5: 105)  
 1989 Bekozelaia (ETM: 298. or.)  
 2004 Békoselaixa (Ah. 23: 4. zinta, 29. pista)

**Belako**

- Ahoskera: Bélaku  
 Generikoa: lursaila  
 Auzoa: Galartza  
 Oharrak: Santa Ageda ermita inguruan kokatutako lursaila da.  
 1872 Belacu, heredad llamada (erreg.: 7.116.448)  
 1945 Belaku (AUA5: 279)  
 1945 Belako (AUA5: 65)  
 1945 Belaku (AUA5: 65)  
 1989 Belaku (ETM: 298. or.)  
 1989 Belako (ETM: 298. or.)  
 1994 Belako (AM: C-3)  
 2004 Bélaku (Ah. 2: 1. zinta, 66. pista)  
 2004 Beláku (Ah. 2: 1. zinta, 66. pista)

**Belakotegi**

- Ahoskera: Belákatoi  
 Generikoa: lursaila  
 Auzoa: Uzarraga  
 Oharrak: *Azkarate* azpian.



1994 Belakotegi (AM: C-4)  
2004 Belákatoi (Ah. 18: 3. zinta, 28. pista)

**Belandras**

Generikoa: lursaila  
Auzoa: Kokatugabea  
1945 Belandras (AUA5: 17. or.)

**Belapago**

Generikoa: basoa  
Auzoa: Irimoegigoena  
Oharrak: Larregin.  
1912 Belapago, punto llamado (erreg.: 25.174.1324)  
1945 Belapago (AUA5: 95)  
1989 Belapago (ETM: 298. or.)

**Belar**

Generikoa: basoa, lursaila  
Auzoa: Basalde, Irimoegibarrena  
Oharrak: Basalde eta Irimoegibarrena auzoen artean.  
1871 Azpillaga, Velar y Mendivil, termino denominado (AUA3)  
1877 Velar, termini llamado (erreg.: 9.190.555)  
1922 Velar-Mendivil Azpillaga (AUA4)  
1978 Azpillaga Velar (AUA1)  
1989 Belar (ETM: 298. or.)  
1994 Belar (AM: D-5)

**Belarbekoa, -a**

Generikoa: basoa  
Auzoa: Basalde, Irimoegibarrena  
1945 Velar-Becoa (AUA5: 122)  
1989 Belarbekoa (ETM: 298. or.)

**Belargaña, -a**

Generikoa: belardia  
Auzoa: Basalde, Irimoegibarrena  
1945 Belargaña (AUA5: 240)  
1989 Belargaña (ETM: 298. or.)

**Belastegi**

Sinonimoak: Albizuri  
Ahoskera: Belástei errekiá  
Generikoa: erreka

Auzoa: Uzarraga

Oharrak: *Belastegi* ondotik pasatzen den errekatxo da.

- 1862 Belastegui, regata de (Lib. H-248 (GPAH): 59. or.)
- 1862 Belastegui, regata de (Lib. H-248 (GPAH): 108. or.)
- 1866 Berastegui, regata de (erreg.: 2.103.103)
- 1866 Belaztegui-errecá (erreg.: 2.88.98)
- 1877 Albizuri ó Belastegui, regata de (erreg.: 10.9.566)
- 1877 Albizuri, regata de (erreg.: 10.9.566)
- 1877 Belastegui, regata de Albizuri ó (erreg.: 10.9.566)
- 1945 Belastegui, regata (AUA5: 144)
- 1950 R.Belastegui (Mar. map.)
- 1989 Belastegierreka (ETM: 298. or.)
- 2004 Belástei errekká (Ah. 1: 1. zinta, 26. pista)

### Belastegi

Generikoa: lursaila

Auzoa: Uzarraga

- 1800 Belaztegui, termino (BUA, C/489-06)
- 1862 Belastegui, parage llamado (Lib. H-248 (GPAH): 108. or.)
- 1877 Celay-verde y Belastegui, terreno (erreg.: 10.9.566)
- 1878 Belastegui, terreno denominado (erreg.: 10.224.607)
- 1897 Belastegui, término (erreg.: 21.38.1044)
- 1897 Belastegui, término (erreg.: 21.42.1045)
- 1943 BELATEGI (AUA2)
- 1943 Belotegui, Terreno castañal llamado (erreg.: 32.41.1820)
- 1945 Belastegui (AUA5: 21)
- 1945 Belastegui (AUA5: 205)
- 1945 Celay Verde y Berastegui (AUA5: 133)
- 1989 Zelaiberde (ETM: 354. or.)
- 1989 Belastegi (ETM: 298. or.)
- 1989 Berastegi, Zelaiberde eta (ETM: 354. or.)
- 1989 Zelaiberde eta Berastegi (ETM: 354. or.)
- 1989 Belategi (ETM: 298. or.)
- 1994 Belastegi (AM: C-4)

### Belazur

Ahoskera: BeláZur

Generikoa: lursaila

Auzoa: Irimoegigoena

Oharrak: *Pagamendi* ondoan.

- 1945 Belazur (AUA5: 95)
- 1957 Belazur, término de (erreg.: 35.101.2065)
- 1989 Belazur (ETM: 298. or.)
- 1989 Belasua (ETM: 298. or.)
- 1994 Belazur (AM: E-3)
- 2004 Belazúr (Ah. 25: 4. zinta, 21. pista)
- 2004 BeláZur (Ah. 25: 4. zinta, 20. pista)

**Belazurpe**

Generikoa: basoa

Auzoa: Irimoegigoena

1844 Belarsupe, termino de (Lib. H-246 (GPAH): 160. or.)

1866 Belazurpe y Urquiza, termino llamado (erreg.: 2.214.140)

1888 Belarrupe, término de (erreg.: 16.84.841)

1989 Belarrupe eta Urkiza (ETM: 298. or.)

1989 Belazurpe (ETM: 298. or.)

**Beletegizarso**

Generikoa: belardia

Auzoa: Kokatugabea

Oharrak: Ez daukagu datu gehiago, beraz horrela utzi dugu, baina *Beletegizarsoro* izan daitekeela dirudi.

1989 Beletegizarso (ETM: 298. or.)

**Benitua, -a**

Ahoskera: Beníttu

Generikoa: baserria

Auzoa: Uzarraga

Oharrak: *Benitua* baserriari buruzko lehen aipamena 1391koa izan daiteke; 1391ko urtarrilaren 20ko dokumentu batean, Antzuolako herritarrek Bergarako hiribilduaren jurisdikziopean sartzea erabaki zutela azaltzen da; dokumentuan bertan orduko antzuolarren zerrenda azaltzen da, lokatibo bidez baserrien izenak agertzen direlarik. Benitua baserriaren kasuan: "(...) Ferrando de Veneytua (...)".(Numeroso comarcas de Bergara entran a formar parte de la vecindad de la villa, con los derechos y obligaciones de los demás vecinos. (Crespo Rico, M. A. eta beste *Colección Documental del Archivo Municipal de Bergara*. Tomo I (1118-1497), Donostia 1995, 32 dok., 48-51. orr. eta *Colección de documentos medievales de las villas guipuzcoanas* (1370-1397), Gonzalo Martínez Díez, Emiliano González Díez, Félix J. Martínez Llorente, Gipuzkoako Batzar Nagusiak, Gipuzkoako Foru Aldundia, 1996).

Baserri honen gainetik aintzinean erregebidea pasatzen omen zen eta hori dela eta toki istilutsua izan omen zen.

1625 Benitua (Isasti: 116. or.)

1651 Venitua, casa solar de Venitua (BUA, C/222-07)

1658 Benitua, Cassa y solar de (P 1/725)

1674 Benitu (BUA, C/428-35)

1737 Benitua, Cassa de (BUA, C/429-22)

1774 Venittua, Casa solar de (Lib. H-245 (GPAH): 54. or.)

1820 Benitua, Caseria de (Lib. H-246 (GPAH): 8. or.)

1820 Benitua (Lib. H-246 (GPAH): 9. or.)

1845 Benitua, Caseria de (Lib. H-247 (GPAH): 5. or.)

1845 Benitua, Caserio de (Lib. H-247 (GPAH): 3. or.)

1849 Benitua, Caserio de (Lib. H-247 (GPAH): 36. or.)

1851 Benitua, Caseria de (Lib. H-247 (GPAH): 59. or.)

1851 Benitua, Caserio de (Lib. H-247 (GPAH): 57. or.)

1855 Benitua, caseria de (Lib. H-247 (GPAH): 104. or.)

1857 Benitua (Nom.: 110. or.)



*Benitua, 2005*

- 1861 Benitua, caserio de (Lib. H-248 (GPAH): 57. or.)
- 1866 Benitua, caseria de (erreg.: 2.247.151)
- 1869 Benitua, Caseria denominada (erreg.: 5.224.368)
- 1878 Benitua, caseria de (erreg.: 10.124.587)
- 1907 Benitua, caseria (erreg.: 22.230.1146)
- 1925 Benitua (Eleizalde: *R/IEVXIV*, 320. or.)
- 1944 Benitua, caserío de (AUA2)
- 1989 Benitua (Irinm.: 1307-1989, 47. or.)
- 1989 Benitua (ETM: 298. or.)
- 1991 Benitua baserria (HPS: 088-28)
- 1991 Benitua (HPS: 088-28)
- 1991 Banitua (HPS: 088-28)
- 1991 Benittu (HPS: 088-28)
- 1994 Benitua (AM: C-4)
- 1995 Benitua (Antz. Ib: 21. or.)
- 1995 Benitxu (ABE: 106. or.)
- 1995 Beneitua (ABE: 106. or.)
- 1995 Veneytua (ABE: 106. or.)
- 1995 Benitua (ABE: 106. or.)
- 2004 Benítu (Ah. 18: 3. zinta, 27. pista)
- 2004 Benítu (Ah. 5: 1. zinta, 137. pista)
- 2004 Bénittu (Ah. 4: 1. zinta, 105. pista)
- 2004 Benítu (Ah. 2: 1. zinta, 69. pista)
- 2004 Benittu(kúak) (Ah. 1: 1. zinta, 18. pista)
- 2004 Benítu (Ah. 1: 1. zinta, 16. pista)
- 2004 Benítu (Ah. 14: 2. zinta, 88. pista)

**Benituariztia, -a**

Generikoa: lursaila

Auzoa: Uzarraga

1878 Benitu-aristia, terreno llamado (erreg.: 10.124.587)

1945 Benitua-Aristi (AUA5: 164)

1989 Benituaristia (ETM: 298. or.)

**Benituondo**

Generikoa: lursaila

Auzoa: Uzarraga

1757 Benituondo, paraje llamado de (BUA, C/488-11)

**Benitusaila, -a**

Generikoa: lursaila

Auzoa: Uzarraga

Oharrak: *Bidaurre* baserriaren gainaldean.

1876 Benitu-sallá, terreno (erreg.: 9.8.524)

1945 Benitu-Salla (AUA5: 168)

1989 Benitusalla (ETM: 298. or.)

**Bentaberri**

Generikoa: ostatua, etxea

Auzoa: Basalde

Oharrak: *Deskargako* etxe eta taberna.

1857 Ventacóa (Nom.: 111. or.)

1862 Bentaberri, casa titulada (Lib. H-248 (GPAH): 75. or.)

1989 Bentakoa (ETM: 298. or.)

1989 Bentaberria (ETM: 298. or.)

**Bentazarra, -a**

Generikoa: ostatua

Auzoa: Basalde

1865 venta vieja (erreg.: 1.200.55)

**Benturanekoa, -a**

Sinonimoak: Zabalekoa

Ahoskera: Sekrétaixuan lekúa, Sabalekúa

Generikoa: etxea


Auzoa: Herrigunea, Kalebarren 5

1855 Venturacoa, huerta de (Lib. H-247 (GPAH): 98. or.)

1892 Venturacoa, Casa nombrada (erreg.: 18.78.925)

1892 Venturacoa (erreg.: 18.16.914)

1994 Venturakua edota Bertikareno (Damiana) (Etxe. Izend.)



Benturanekoa, Kalebarren 5, 2005

- 1994 Benturanekoa (AM: 5)
- 2004 Sabalekúa (Ah. 22: 3 zonta, 9. pista)
- 2004 Sekrétaixuan lekúa (Ah. 24: 4. zinta, 8. pista)
- 2004 Sabalekúa (Ah. 24: 4. zinta, 8. pista)

### Bereterio

Ahoskera: Béteixo

Generikoa: baserria

Auzoa: Galartza

Oharrak: Sure ugari jasan omen dituen baserri honi buruzko lehen aipamena 1391koa izan daiteke; 1391ko urtarrilaren 20ko dokumentu batean, Antzuolako herritarrek Bergarako hiribilduaren jurisdikziopean sartzea erabaki zutela azaltzen da; dokumentuan bertan orduko antzuolarren zerrenda azaltzen da, lokatibo bidez baserrien izenak agertzen direlarik. *Bereterio* baserriaren kasuan: "(...) Martin Yvanes/Yuánnez de Bereterio (...)/ Pero Yvanes/ Yuánnez de Bereterio".

(Numeroso comarcanos de Bergara entran a formar parte de la vecindad de la villa, con los derechos y obligaciones de los demás vecinos. (Crespo Rico, M. A. eta beste *Colección Documental del Archivo Municipal de Bergara*. Tomo I (1118-1497), Donostia 1995, 32 dok., 48-51. orr. eta *Colección de documentos medievales de las villas guipuzcoanas (1370-1397)*, Gonzalo Martínez Díez, Emiliano González Díez, Félix J. Martínez Llorente, Gipuzkoako Batzar Nagusiak, Gipuzkoako Foru Aldundia, 1996).

1625 Bereterio (Isasti: 116. or.)

1635 Vereterio, cassa solar de (BUA, C/336-09)

1658 veretterio, cassa de (P 1/725)

1705 Vereterio, casa de (BUA, C/388-14: 3. or.)

1796 Bereterio, casa Solar de (Lib. H-245 (GPAH): 136. or.)

1842 Bereterio, Caseria de (Lib. H-246 (GPAH): 125. or.)



*Bereterio, 2005*

- 1847 Bereterio, Caseria de (Lib. H-247 (GPAH): 20. or.)  
 1849 Bereterio, Caseria de (Lib. H-247 (GPAH): 40. or.)  
 1857 Bereterio (Nom.: 110. or.)  
 1865 Bereterio, caseria de (erreg.: 1.163.43)  
 1869 Bereterio, caseria de (erreg.: 5.191.361)  
 1872 Bereterio, caseria de (erreg.: 7.116.448)  
 1878 Bereterio, caseria (erreg.: 10.246.612)  
 1921 Bereterio, caseria (erreg.: 28.35.1481)  
 1925 Beterio (Eleizalde: *RIEVXIV*, 325. or.)  
 1925 Bereterio (Eleizalde: *RIEVXIV*, 321. or.)  
 1932 Bereterio (AUA2)  
 1950 Beteizo (Mar. map.)  
 1989 Bereterio (ETM: 298. or.)  
 1989 Beteixo (Txangala) (Irinm.: 1307-1989, 47. or.)  
 1991 Beteixo (HPS: 088-20)  
 1991 Bereterio (HPS: 088-20)  
 1991 Bereterio baserria (HPS: 088-20)  
 1994 Bereterio (Beteixo) (AM: C-2)  
 1995 Bereterio (ABE: 88. or.)  
 1995 Bereterio (Beteixo) (Antz. Ibilb.: 4. or.)  
 1999 Mendiola (MTNE: 88-I, Bergara)  
 2004 Beteixo (Ah. 25: 4. zinta, 25. pista)  
 2004 Beteixo (Ah. 3: 3. zinta, 106. pista)  
 2004 Beteixo (Ah. 18: 3. zinta, 32. pista)  
 2004 Beteixo (Ah. 4: 1. zinta, 105. pista)  
 2004 Beteixo (Ah. 14: 2. zinta, 89. pista)

- 2004 Betéixuak (Ah. 5: 1. zinta, 138. pista)  
 2004 Betéixo (Ah. 3: 1. zinta, 88. pista)  
 2004 Betéixo (Ah. 1: 1. zinta, 36. pista)  
 2004 Betéixo (Ah. 2: 1. zinta, 64. pista)  
 2004 Béteixo (Ah. 3: 1. zinta, 88. pista)  
 2004 Béteixo (Ah. 19: 3. zinta, 43. pista)

**Bereterioerreka**

Generikoa: lursaila

Auzoa: Galartza

1945 Beterrio-Erreka (AUA5: 279)

1989 Bereterioerreka (ETM: 299. or.)

**Bereteriokoluebagibarrena, -a**

Generikoa: lursaila

Auzoa: Galartza

1878 Beterioco-luebagui-barrena, terreno (erreg.: 10.174.597)

1989 Beteriokoluebagibarrena (ETM: 299. or.)

**Bereterioenea**

Generikoa: basoa

Auzoa: Galartza

Oharrak: *Bereterioko* soroa.

1945 Beterioenea (AUA5: 279)

1989 Beterioenea (ETM: 299. or.)

**Bergaraetxeberrialdea, -a**

Generikoa: lursaila

Auzoa: Bergararekin mugan

Oharrak: Bergara udalerrian den *Bergaraetxerri* baserriaren inguruko lursaila.

1918 Vergara-echeverri-aldea, parage llamado (erreg.: 26.214.1374)

1989 Bergaraetxeberrialdea (ETM: 299. or.)

**Bergarasoroa, -a**

Ahoskera: Bergáa soúa

Generikoa: lursaila

Auzoa: Galartza

Oharrak: *Ugarriagazpikoaren* soroa.

2004 Bergáa soúa (Ah. 19: 3. zinta, 51. pista)

**Bergaretzeko errota**

Generikoa: errota

Auzoa: Irimoegigoena



Oharrak: Bergarako mugan, iparekialdeko puntan.  
1994 Bergaretxeko errota (AM: E-2)

### Berozo

Generikoa: lursaila  
Auzoa: Uzarraga  
1994 Berozo (Top. zerr.: 5. or.)

### Berraondo


Sinonimoak: Barruondo  
Generikoa: etxea  
Auzoa: Herrigunea  
Oharrak: Desagertutako etxea, desagertuta dagoen *Tuntungoa* etxearen ondoan zegoena.  
1789 Berraondo, casa llamada (Lib. H-245 (GPAH): 125. or.)  
1791 Barruondo, Casa de (Lib. H-245 (GPAH): 128. or.)  
1819 Barrundo, Casas en (de la Calle) (Lib. H-246 (GPAH): 6. or.)  
1829 Barrundo, Casa llamada (Lib. H-246 (GPAH): 60. or.)  
1851 Barrundo, casa titulada (Lib. H-247 (GPAH): 63. or.)  
1994 Barruondo (Etxe. Izend.)

### Berraondo

Sinonimoak: Barruondo, Barrundia  
Generikoa: kalea  
Auzoa: Herrigunea  
Oharrak: *Kalebarreneko* zubitik *Lizarraga* hiribidera doan kalearen izen zaharra.  
1774 Berraondo, Calle de (Lib. H-245 (GPAH): 52. or.)  
1780 Barruondo (BUA, C/416-11: 2. or.)  
1780 Barruondo, Calle de (Lib. H-245 (GPAH): 108. or.)  
1851 Barrundo, calle de dho nombre (Lib. H-247 (GPAH): 63. or.)  
1994 Barruondo edota Barrundia (Kale. Toki. Izend.)  
1994 Barrundia (AM: D-4)

### Besagasti

Ahoskera: Bésasti  
Generikoa: baserria  
Auzoa: Galartza  
Oharrak: Baserri honi buruzko lehen aipamena 1391koa izan daiteke; 1391ko urtarrilaren 20ko dokumentu batean, Antzuolako herritarrek Bergarako hiribilduaren jurisdikziopean sartzea erabaki zutela azaltzen da; dokumentuan bertan orduko antzuolarren zerrenda azaltzen da, lokatibo bidez baserrien izenak agertzen direlarik. Besagasti baserriaren kasuan: "(...) Martín Yvanes/Yuáñez de Beysagasty (...)".  
(Numeroso comarcanos de Bergara entran a formar parte de la vecindad de la villa, con los derechos y obligaciones de los demás vecinos. (Crespo Rico, M. A. eta beste *Colección Documental del Archivo Municipal de Bergara*. Tomo I (1118-1497), Donostia 1995, 32 dok., 48-51. orr. eta *Colección de documentos medievales de las villas guipuzcoanas* (1370-1397),




*Besagasti, 2005*

Gonzalo Martínez Díez, Emiliano González Díez, Félix J. Martínez Llorente, Gipuzkoako Batzar Nagusiak, Gipuzkoako Foru Aldundia, 1996).

Interesa sortu duen baserria izan da, XVI-XVII.mendeko oholetzko aurrealdea dela eta, Gipuzkoan era horretakoa den bakarrenetakoa. Hutsik dago 1965tik.

- 1603 besasti, cassa de (Yturbe 203)
- 1603 besasti, casa y solar de (Yturbe 234)
- 1603 besasti, casa y caseria (Yturbe 234)
- 1619 bessasti, cassa de (BUA, C/223-08)
- 1619 Vesasti, casa y solar de (BUA, C/223-08)
- 1619 besasti, casa y solar de (BUA, C/223-08)
- 1619 Bessasti, cassa de (BUA, C/223-08)
- 1628 Vesasti, casa solar de (Yturbe : fajo3, legajo9, cuaderno22)
- 1657 Besasti (BUA germ.: 11. or.)
- 1688 Vesasti, casa y caseria de (BUA, C/468-14)
- 1761 Besagasti (BUA germ.: 43. or.)
- 1773 Besagasti, caseria(s) de (Lib. H-245 (GPAH): 1. or.)
- 1808 Besategui (BUA germ.: 58. or.)
- 1821 Besagasti (BUA, C/490-30)
- 1832 Besagasti, Caseria de (Lib. H-246 (GPAH): 84. or.)
- 1843 Besagasti (BUA germ.: 91. or.)
- 1844 Besagasti, Caseria de (Lib. H-246 (GPAH): 170. or.)
- 1848 Besagasti, Caseria de (Lib. H-247 (GPAH): 25. or.)
- 1849 Besagasti, caseria de (Lib. H-247 (GPAH): 43. or.)
- 1857 Besagasti (Nom.: 110. or.)
- 1862 Beisagasti (Lib. H-248 (GPAH): 60. or.)
- 1869 Besagasti, caseria de (erreg.: 5.191.361)
- 1872 Besasti, caseria de (erreg.: 7.116.448)

- 1877 Besagain ó Besagasti, Caserio de (erreg.: 9.35.528)  
 1881 Besasti, caseria de (erreg.: 13.241.746)  
 1904 Besasti (AUA3)  
 1925 Besagasti (Eleizalde: *RIEVXIV*, 324. or.)  
 1927 Besasti, caseria (erreg.: 29.180.1637)  
 1950 Besasti (Mar. map.)  
 1989 Besagain (edo Besagasti) (ETM: 299. or.)  
 1989 Besasti (Txangala) (Irinm.: 1307-1989, 47. or.)  
 1989 Besagasti (ETM: 299. or.)  
 1991 Besagasti baserria (HPS: 088-20)  
 1991 Besastegui (HPS: 088-20)  
 1991 Berastegui (HPS: 088-20)  
 1991 Besasti (HPS: 088-20)  
 1994 Besagasti (AM: C-2)  
 1995 Besagasti/Besasti (ABE: 86. or.)  
 1995 Besagasti (Antz. Ibilb.: 6. or.)  
 1999 Besastegi (MTNE: 88-I, Bergara)  
 2004 Bésasti (Ah. 3: 3. zinta, 106. pista)  
 2004 Bésasti (Ah. 19: 3. zinta, 43. pista)  
 2004 Bésasti (Ah. 18: 3. zinta, 32. pista)  
 2004 Bésasti(rako ta bidía) (Ah. 18: 3. zinta, 31. pista)  
 2004 Bésasti (Ah. 5: 1. zinta, 138. pista)  
 2004 Bésasti (Ah. 4: 1. zinta, 105. pista)  
 2004 Bésasti (Ah. 3: 1. zinta, 88. pista)  
 2004 Bésasti (Ah. 2: 1. zinta, 64. pista)  
 2004 Bésasti (Ah. 1: 1. zinta, 37. pista)  
 2004 Bésasti (Ah. 14: 2. zinta, 89. pista)



*Besagasti eta Ugarrilagazpikoa, 2005*

**Bidaolapoto**

Generikoa: basoa

Auzoa: Galartza

1945 Vidaola-Poto (AUA5: 180)

1989 Bidaolapoto (ETM: 299. or.)

**Bidaurre**

Ahoskera: Bídaurre

Generikoa: baserria

Auzoa: Uzarraga

Oharrak:

Antzuolari buruz ezagutzen dugun lehendabiziko agiria XIV.mendearen hasierakoa da, 1307koa hain zuzen, orduan Beltran Ibañez de Gebara, Oñatiko Kondea, omen zen, Antzuolako eta baita inguruko herrien lurren jabea. *Uzarragako* parrokiaren hamarrenak ere berak kobratzen ei zituen, bertako patronatua ere berak zuen eta. Testuinguru honetan, 1307ko dokumentuan salerosketa baten ingurukoak azaltzen zaizkigu, non *Yrinmodo*, *Galdardi* eta *Ylurrigarro* "kortak" saldu zituen; dokumentuan hauez gain, antzuolar batzuen izenak ere agertzen dira, lokatibo bitartez, baserrien izenak agertzen direlarik.

"(...) Sepan qunatos esta carta vieren como yo, Martín Sánchez de Sant Llorente, abat de San Miguel de Onnat, con otorgamiento de don Beltrán Yuánnz de Guevara, sennor de Onnat, e de donna Urraca Yuáñez, su mugr, vendo a vos donna Sancha de Uriarte e a Per Yuáñez, uuestro fiio, tres seles en término de Vergara en Ançuela, los quales seles llaman Yrinmodo e Galdardi e Ylurrigarro (...) e para vos los vengar e fazer buenos e rredrarnos ende toda mala boz, dovos fermes e fiadores de qualesquier má forçosos fuerdes a Iohán Urdea e a don Pero d'Ascuren e a Ihoán Vrtiz de Munnagaray e a don Pero de Arexmendi e a Sancho Pérez Garitança e Furtún Pérez de Yrtunbe e Iohán Martinez de Aguirre e Iohan Sánchez d'Eztala e Iohán Pérez de Yerivarr e Sancho Pérez de Arexti e Lope de Yraçabal e Pero Garçiz de Vidaurre, fiio de don Garçi Yuáñez de Oçacta. E porque más por entregado vos tengades douod por fiadores de conosçudo a Iohan Garçiz de Galarça e a Iohan Pérez de Goyenaga (...), *Antzuolako baserriak eta errotrak*, Iñigo Ramírez de Okariz, 1995.

Baserri honi buruzko lehen aipamena izan daitekeela pentsa dezakegu, beraz. 1391ko dokumentu batean ere "(...)Ruy Pérez/s de Vidaurre" aipatzen da.

(Numeroso comarcanos de Bergara entran a formar parte de la vecindad de la villa, con los derechos y obligaciones de los demás vecinos. (Crespo Rico, M. A. eta beste *Colección Documental del Archivo Municipal de Bergara*. Tomo I (1118-1497), Donostia 1995, 32 dok., 48-51. orr. eta *Colección de documentos medievales de las villas guipuzcoanas* (1370-1397), Gonzalo Martínez Díez, Emiliano González Díez, Félix J. Martínez Llorente, Gipuzkoako Batzar Nagusiak, Gipuzkoako Foru Aldundia, 1996) "(...) Ruy/Rruy Peres/Perez de Vidaurre(...)".

Hona hemen Iñigo Ramírez de Okarizek *Antzuolako errotrak eta baserriak* liburuan etxe honen garrantzia dela eta honako hau aipatzen du:

"Toponimiaren jatorriari buruz bada dokumentu bat: "Cuentan que cuando García Ramirez fue elegido Rey de Navarra (1135-36) creó a imitación de los Doce Pares de Francia, una institución similar en Navarra señalando las 12 casas de ricos-hombres más importantes del reino". Zerrenda horretan Vidaurrek omen zuen zortzigarren tokia".

XVIII.mendean Rocaverdeko markesa zen etxearen jabea. Badirudi etxe aurre honetatik Bergarako galtzada zaharra pasatzen zela. Agian bertatik datorkio izena: Bide + aurre.

Bidaurreko sagarrak oso ezagunak dira eta azoketan hainbat sari jasotakoak.

1589 bidaurre, cassa e solar de (P 1/738: 97. or.)

1590 Vidaurre, cassa e solar de (P 1/738: 2, 24. or.)

1600 bidaurre, casa y solar de (BUA, C/362-03: 10. or.)

1625 Vidaurre (Isasti: 116. or.)

1631 vidaurre, cassa de (BUA, C/202-08)

1649 Vidaurre, casa y solar de (P 1/4309: 18. or.)



*Bidaurre, 2005*

- 1651 bidaurre, caseria de (BUA, C/222-07)
- 1761 Vidaurretorre (BUA germ.: 50. or.)
- 1774 Vidaurre, Casa solar de (Lib. H-245 (GPAH): 54. or.)
- 1775 Vidaurre (Lib. H-245 (GPAH): 60. or.)
- 1789 Bidaurre, Caseria de (Lib. H-245 (GPAH): 125. or.)
- 1793 Vidaurre, caseria de (Lib. H-245 (GPAH): 133. or.)
- 1808 Vidaurre torre (BUA germ.: 69. or.)
- 1819 Vidaurre, Casas y Caserías... (Lib. H-246 (GPAH): 3. or.)
- 1826 Vidaurre, Caseria de (Lib. H-246 (GPAH): 44. or.)
- 1843 Vidaurre torre (BUA germ.: 127. or.)
- 1845 Vidaurre, Caseria de (Lib. H-247 (GPAH): 6. or.)
- 1845 Vidaurre (Lib. H-247 (GPAH): 5. or.)
- 1845-1850 Vidaurre-torre (Madoz: 246. or.)
- 1857 Vidaurre (Nom.: 111. or.)
- 1861 Vidaurre, caserio de (Lib. H-248 (GPAH): 41. or.)
- 1862 Bidaurre, borda de (Lib. H-248 (GPAH): 59. or.)
- 1862 Vidaurre, caseria de (Lib. H-248 (GPAH): 66. or.)
- 1862 Bidaurreta torre, terreno de (Lib. H-248 (GPAH): 59. or.)
- 1869 Vidaurre-torre (erreg.: 6.15.376)
- 1874 Bidaurre, caseria de (erreg.: 8.113.500)
- 1876 Vidaurre, Caserio nombrado (erreg.: 8.147.505)
- 1925 Bidaurre (Elizalde: *RIEVXIV*, 326. or.)
- 1950 Bidaurre (Mar. map.)
- 1957 Vidaurre, casa (erreg.: 35.113.2067)
- 1989 Bidaurre (ETM: 299. or.)
- 1989 Bidaurre (Irinm.: 1307-1989, 47. or.)

- 1991 Bidaurre (HPS: 088-28)  
 1991 Biderre (HPS: 088-28)  
 1991 Bidaurre baserria (HPS: 088-28)  
 1994 Bidaurre (AM: B-4)  
 1995 Bidaurre (Antz. Ib: 21. or.)  
 1995 Bidaurre (ABE: 105. or.)  
 1997 Bidaurre (Irinm.: 28. or.)  
 1999 Bidaurre (MTNE: 88-I, Bergara)  
 2004 Bídaurre (Ah. 3: 3. zinta, 105. pista)  
 2004 Bídaurre (Ah. 18: 3. zinta, 27. pista)  
 2004 Bídaurre (Ah. 14: 2. zinta, 88. pista)  
 2004 Bídaurre (Ah. 4: 1. zinta, 105. pista)  
 2004 Bídaurre (Ah. 3: 1. zinta, 87. pista)  
 2004 Bídaurre (Ah. 2: 1. zinta, 69. pista)  
 2004 Bídaurre (Ah. 1: 1. zinta, 16. pista)  
 2004 Bídaurre (Ah. 5: 1. zinta, 137. pista)

### Bidaurre

Sinonimoak: Burubiko

Generikoa: errota

Auzoa: Uzarraga

Oharrak: Iñigo Ramírez de Okarizek errota honi buruzko datu hauek ematen dizkigu *Antzuolako baserriak eta errota* liburuan:

“Errota hau Uzarraga auzoko Auzotxoeta izeneko lurraldean kokaturik zegoen, Burubiko barrenean (...) Eraikuntza, XVII.mendean koka daiteke. (...) Errota honek Antzuolako errekaen urak hartzen zituen (...) nahiko bizitza motza izan zuen, 1834-VI-30ean ikaragarriko uholdea jasan ondoren desagertu egin baitzen, urak eraman zuen ia oso-osorik. (...) 1901ean Rocaberde Markesak, errota berreraiki zuen, baina indar-etxe bezala.

Eraiketari buruzko datuak Benituko Joxek emandakoak dira: “Indar-etxe bihurtu eta gero (1929), Burubiko errota deitu zioten. Ene aitak egurrezko turbina bat egin zuen indar-etxe honetarako... Bere eraikuntzak istilu asko sortu zituen Elekrika edo Etxeandi etxearekin. Argia zeinek merkeago eman izan zen orduko disputa. Etxeandikoek argia debalde emango balute, gu, oster, merienda emateko gai izango ginatke”.

- 1590 Vidaurre, molino de (P 1/738: 2, 24. or.)  
 1643 Vidaurre, molino de (P 1/4309: 9. or.)  
 1757 Vidaurre, Puente y Presa del Molino de (BUA, C/488-11)  
 1757 Vidaurre, molino llamado de (BUA, C/488-11)  
 1761 Vidaurremolino (BUA germ.: 50. or.)  
 1791 Bidaurre, molino de (Lib. H-245 (GPAH): 129. or.)  
 1808 Vidaurre molino (BUA germ.: 69. or.)  
 1810 Bidaurre (BUA, C/318-06)  
 1819 Vidaurre, Molino de (Lib. H-246 (GPAH): 3. or.)  
 1843 Vidaurre molino (BUA germ.: 127. or.)  
 1855 Vidaurre, molino de (Lib. H-247 (GPAH): 104. or.)  
 1866 Bidaurre, molino de (erreg.: 2.169.1125)  
 1945 Vidaurre. Molino (AUA5: 144)  
 1989 Bidaurre-errota (Irinm.: 1307-1989, 47. or.)  
 1989 Bidaurre (Irinm.: 12. or.)  
 1994 Bidaurre errota (AM: B-4)

- 1995 Bidaurre errota (ABE: 108. or.)  
 1995 Burubiko errota (ABE: 200. or.)  
 1995 Bidaurre edo Burubiko (ABE: 200. or.)

**Bidaurrereka**

- Generikoa: lursaila  
 Auzoa: Uzarraga  
 1869 Vidaurre-errega, punto llamado (erreg.: 6.15.376)  
 1989 Bidaurrereka (ETM: 299. or.)

**Bideazpia, -a**

- Generikoa: lursaila  
 Auzoa: Irimeogigoena  
 1945 Bideazpia (AUA5: 8. or.)  
 1945 Bideaspia (AUA5: 166)  
 1989 Biaspia (Bidaazpea) (ETM: 299. or.)  
 1989 Bideazpia (ETM: 299. or.)

**Bidebarribazterra, -a**

- Generikoa: basoa  
 Auzoa: Irimeogigoena  
 1891 Bidebarribastarra (erreg.: 17.174.899)  
 1945 Bidebarri o Basterra (AUA5: 230)  
 1989 Bidebarriobasterra (ETM: 299. or.)

**Bidebarrieta**

- Generikoa: aurkintza  
 Auzoa: Herrigunea  
 Oharrak: *Alzarte* edo *Errotabarri* baserrien inguruan koka daiteke.  
 1994 Bidebarrieta (Kale. Toki. Izend.)  
 1994 Bidebarrieta (AM: C-4)  
 1995 Bidebarrieta (ABE: 201. or.)

**Bidebia, -a**

- Ahoskera: Bidebia, Bidebía  
 Generikoa: lursaila  
 Oharrak: Leku batean baino gehiagotan agertzen zaigu, *Bidebea* dela ematen du, *-bia* (*-pea*-aren al-dakia izan daiteke).  
 1869 Bide-bia, parte de herbozal llamado (erreg.: 5.224.368)  
 1909 Bidebia, terreno (erreg.: 24.113.1252)  
 1945 Videbeia (AUA5: 34)  
 1945 Bidebia (AUA5: 3. or.)  
 1989 Bidebia (ETM: 299. or.)  
 1989 Bidebeie (ETM: 299. or.)

- 2004 Kéixetako bidebia (Ah. 19: 3. zinta, 41. pista)  
 2004 Beéko Bidebía (Ah. 16: 2. zinta, 109. pista)  
 2004 Bidebía, Etxeaspíxa edo (Ah. 16: 2. zinta, 109. pista)

**Bideburua, -a**

- Ahoskera: Bideburúa  
 Generikoa: lursaila  
 Oharrak: Leku batean baino gehiagotan. Bide baten burua.  
 1945 Bideburua (AUA5: 280)  
 1989 Bideburua (ETM: 299. or.)  
 2004 Bideburúa (Ah. 1: 4. zinta 28, pista)

**Bidegorri**

- Ahoskera: Bidegórri  
 Generikoa: lursailak  
 Auzoa: Irimoegigoena, Lizarraga  
 Oharrak: *Pikunieta* gaineko lursaila.  
 1849 Vidagorri, camino (Lib. H-247 (GPAH): 40. or.)  
 1849 Vidagorri, parage llamado (Lib. H-247 (GPAH): 40. or.)  
 1871 Bidegorri, parage llamado (erreg.: 7.10.426)  
 1930 Bidegorri, terreno helechal parage (erreg.: 30.42.1689)  
 1935 Bidegorri, terreno helechal llamado (erreg.: 31.75.1779)  
 1945 Bidegorri (AUA5: 73)  
 1945 Bidegorri (AUA5: 49)  
 1945 Bidegorri (AUA5: 223)  
 1945 Bide-Gorri (AUA5: 1. or.)  
 1989 Bidegorri (ETM: 299. or.)  
 1994 Bidegorri (AM: E-1)  
 2004 Bidegórri (Ah. 3: 3. zinta, 96. pista)

**Bidekarakoleta**

- Generikoa: basoa  
 Auzoa: rtimoegibarrena  
 1841 Videcaracoleta, terreno (Lib. H-246 (GPAH): 118. or.)  
 1847 Videcaracoleta, termino nombrado (Lib. H-247 (GPAH): 21. or.)  
 1877 Vide-caracoleta, terreno (erreg.: 9.55.531)  
 1945 Bidecaracoleta (AUA5: 190)  
 1989 Bidekarakoleta (ETM: 299. or.)

**Bidekorta**

- Generikoa: basoa  
 Auzoa: Lizarraga  
 Oharrak: *Goitia* baserriaren gainean.  
 1910 Bidecorta, terreno (erreg.: 24.138.1255)  
 1989 Bidekorta (ETM: 299. or.)



**Bidekurutzeta**

Generikoa: basoa, lursailak

Auzoa: Irimeogigoena

1866 Bide-Curuceta (erreg.: 2.220.142)

1908 Bidecurutzeta, parage (erreg.: 23.128.1196)

1945 Videcruceta (AUA5: 97)

1989 Bidekuruzeta (ETM: 299. or.)

1989 Bidekruzeta (ETM: 299. or.)

1989 Bidekurutzeta (ETM: 299. or.)

**Bideoskerretaostea, -a**

Generikoa: lursaila

Auzoa: Irimeogibarrena

1878 Vide-osquerreta-ostia, parage llamado (erreg.: 11.160.644)

1989 Bideoskerreta (Bideokerreta) (ETM: 299. or.)

**Bidesparrua, -a**

Ahoskera: Bidésparrua

Generikoa: lursaila

Auzoa: Irimeogibarrena

2004 Esparrúa (Ah. 23: 4. zinta, 29. pista)

2004 Bidésparrua (Ah. 23: 3. zinta, 13. pista)

**Bildotsesparrua, -a**

Generikoa: basoa

Auzoa: Irimeogibarrena

1945 Bildotz-Esparrua (AUA5: 58)

1945 Bildotz-Esparrua (AUA5: 32)

1989 Bildotzesparrue (ETM: 299. or.)

1989 Bildotzesparrua (ETM: 299. or.)

**Bildotzesparrugoena, -a**

Generikoa: basoa

Auzoa: Irimeogibarrena

1945 Bildotz-Esparru Goena (AUA5: 58)

1945 Bildotz-Esparru-Goena (AUA5: 32)

1989 Bildotzesparrugoena (ETM: 300. or.)

**Bituri**

Generikoa: basoa

Auzoa: Irimeogigoena

1945 Vituri (AUA5: 265)

1989 Bituri (ETM: 300. or.)

**Bizkaisoro**

Generikoa: soroa

Auzoa: Kokatugabea

1989 Biskaisoro (ETM: 299. or.)

**Bizkalatza**

Ahoskera: Biskálatza, Biskalátza

Generikoa: baserria

Auzoa: Lizarraga

Oharrak: Baserri honi buruz dugun lehen aipamena 1598koa da. *Lizarraga* auzoaren barruan, *Lizarragabarrena* ete *Lizarragaerdia* eremuen artean dago. Ikus. *Lizarraga* auzoa.

1589 bizcalaça, cassa y caseria de (P 1/738: 139. or.)

1625 Vizcaraza (Isasti: 116. or.)

1625 Vizcalaca, casa de (BUA, C/427-28)

1636 Bizcalaça, cassa de (BUA, C/427-15)

1636 Bizcalaça, cassa solar de (BUA, C/427-28: 12. or.)

1636 Vizcalaza, cassa de (BUA, C/427-28: 12. or.)

1843 Vizcalaza, Caseria de (Lib. H-246 (GPAH): 147. or.)

1845-1850 Vizcalaza (Madoz: 248. or.)

1851 Vizcalaza, casa solar de (Lib. H-247 (GPAH): 62. or.)

1857 Vizculaza (Nom.: 111. or.)

1862 Vizcalaza, caseria de (Lib. H-248 (GPAH): 63. or.)

1878 Vizcalaza, Caseria denominada (erreg.: 10.93.582)

1879 Vizcalaza (erreg.: 12.65.670)

1912 Vizcalaza (erreg.: 25.82.1301)



*Bizkalatza, 2005*

- 1923 Vizcalaza (erreg.: 28.153.1021)  
 1926 Vizcalaza, casería (AUA2)  
 1950 Bizkalatza (Mar. map.)  
 1989 Bizkaraza (Bizkalatza) (ETM: 300. or.)  
 1989 Bizkalaza (ETM: 300. or.)  
 1989 Bizkalatza (Irinm.: 1307-1989, 47. or.)  
 1991 Biskalatsa (HPS: 088-20)  
 1991 Bizkalatza (HPS: 088-20)  
 1991 Bizkalatza baserria (HPS: 088-20)  
 1994 Bizkalatza (AM: D-4)  
 1995 Bizkalatza (ABE: 116. or.)  
 1995 Bizkalatza(tik) (Antz. Ibilb.: 8. or.)  
 1999 Bizkarlatza (MTNE: 88-1, Bergara)  
 2004 Biskalátza (Ah. 3: 3. zinta, 93. pista)  
 2004 Biskalátza (Ah. 18: 3. zinta, 33. pista)  
 2004 Biskalátza (Ah. 21: 3. zinta, 67. pista)  
 2004 Biskalátza (Ah. 25: 4. zinta, 16. pista)  
 2004 Biskalátza (Ah. 1: 1. zinta, 38. pista)  
 2004 Biskalátza (Ah. 4: 1. zinta, 104. pista)  
 2004 Biskalátza (Ah. 25: 4. zinta, 15. pista)  
 2004 Biskalátza (Ah. 13: 2. zinta, 68. pista)  
 2004 Biskalátza (Ah. 14: 2. zinta, 74. pista)  
 2004 Biskalátza (Ah. 17: 3. zinta, 2. pista)  
 2004 Biskalátza (Ah. 21: 3. zinta, 87. pista)

#### **Bizkalatzairabazibarrena, -a**

Generikoa: pinudia

Auzoa: Kokatugabea

1989 Bizkalazairabasibarrena (ETM: 300. or.)

#### **Bizkalatzairabazibazterra, -a**

Generikoa: basoa

Auzoa: Lizarraga

Oharrak: *Laskurainandiko* soroa.

1912 Vizcalaza-irabasi-basterra, paraje (erreg.: 25.82.1301)

1945 Biscalaza-Irabasi-Basterra (AUA5: 82)

1945 Bizcalaza-Irabasi-Bastarra (AUA5: 8. or.)

1989 Bizkalazairabasibasterra (ETM: 300. or.)

#### **Bizkalatzanekoa, -a**


Sinonimoak: Aguazilgoa, -a

Ahoskera: Biskalatzakua, Aguasilgúa

Generikoa: etxea

Auzoa: Herrigunea, Herriko plaza

Oharrak: Udaletxearen ondoan kokatuta dagoen etxea, barrokoa, apaingarri gutxi izan arren. Izenari dagokionez, herriguneko etxe gehientsuenen antzera, bertako biztanleen jatorrizko base-



*Bizkalatzanekoa, Herriko plaza 6*

rriaren izena hartu zuen. *Aguazilgoa* izenez ere ezaguna, bertan aguzila bizi zelako eta oraindik ere halaxe da.

- 1945 Biscalazacua (AUA5: 50)
- 1973 Vizcalazacua, casa llamada (erreg.: 45.39.2559)
- 1989 Bizkalatzakua (ETM: 300. or.)
- 1994 Bizkalatza (Etxe. Izend.)
- 1994 Bizkalatzanekoa (AM: 6)
- 1995 Bizkalatza etxea (Antz. Ibilb.: 26. or.)
- 2004 Aguasilgúa (Ah. 22: 3. zinta 9. pista)
- 2004 Aguasilgúa (Ah. 24: 4. zinta, 7. pista)
- 2004 Biskálatzakua (Ah. 24: 4. zinta, 7. pista)
- 2004 Aguasillána (Ah. 2: 1. zinta, 77. pista)

### **Bizkardo**

Ahoskera: Biskárduak, Biskárdo

Generikoa: lursailak

Auzoa: Basalde

- 1883 Bizcardo, heredad llamada (erreg.: 14.154.775)
- 1945 Biscardo, Monte (AUA5: 88)
- 1945 Biscardo (AUA5: 88)
- 1945 Biscardo (AUA5: 244)
- 1945 Biscardo (AUA5: 66)
- 1945 Biscardo (AUA5: 1. or.)
- 1952 Biscardo, punto llamado (erreg.: 34.84.1998)
- 1989 Montebiscardo (ETM: 337. or.)

1989 Biskardo (Bizkardo) (ETM: 300. or.)  
 1994 Bizkardo (AM: E-4)  
 2004 Biskárdo (Ah. 4: 1. zinta, 95. pista)  
 2004 Biskárduak (Ah. 5: 1. zinta, 129. pista)  
 2004 Biskárdo (Ah. 5: 1. zinta, 129. pista)

**Bizkardo**

Generikoa: lursaila

Auzoa: Galartza

1942 Biscardo, terreno argomal llamado (AUA2)

1994 Bizkardo (AM: C-2)

**Bizkardoaldabe**

Sinonimoak: Iturritxola

Generikoa: basoa

Auzoa: Galartza

1866 Biscardo-aldabe ó Yturrichola, (erreg.: 3.137.197)

1945 Biscardo-Aldabe (AUA5: 116)

1989 Bizkardoaldabe (ETM: 300. or.)

1989 Biskardoaldabe (ETM: 300. or.)

**Blankonekoa**

Generikoa: etxea

Auzoa: Herrigunea, Ondarra

1994 Blankonekoa (Top. zerr.: 5. or.)

**Bolalekua, -a**

Ahoskera: Boláleku(a)

Generikoa: basoa

Auzoa: Irimoegibarrena

Oharrak: Izenak esaten duen bezala bolaleku edo bolatoki bat izango zen bertan.

1945 Bolalecu (AUA5: 265)

1989 Bolaleku (ETM: 300. or.)

2004 Bolálekua (Ah. 9: 2. zinta, 29. pista)

**Bolalekua, -a**


Ahoskera: Bolálekua

Generikoa: bolalekua

Auzoa: Herrigunea, Frontoi bidea

Oharrak: Antzuolan leku batean baino gahiagotan izan ziren bolalekuak; hemen aipatzen direnak *Ondarrekoa* eta frontoi aldekoak dira.

Jose "Bolero"ren bolatokia, 1915.urtean. Igandeetako kirolik preziatuena omen zena, oso araututa zegoen agintarien aldetik. Berau frontoi aurrean zegoen. (Antzuola 1900-1970, Argazki zaharren bilduma, Iñigo Ramírez de Okariz).



*Frontoi aurrean zegoen bolalekua, 1915. urtean.*

- 1774 Juego de Bolos, pared de (Lib. H-245 (GPAH): 21. or.)
- 1783 Juego de bolos (Lib. H-245 (GPAH): 112. or.)
- 1842 Juego de Bolos, tras del (Lib. H-246 (GPAH): 127. or.)
- 1936 juego de bolos (AUA4)
- 2004 Bolálekua (Ah. 24: 4. zinta, 7. pista)

#### **Bolalekualdea, -a**

Generikoa: lursaila

Auzoa: Irimoegibarrena

1867 Bolalecu-alde, castañal (erreg.: 5.85.337)

1945 Bolalecu-Aldea (AUA5: 265)

1945 Bolalecu-Aldea (AUA5: 265)

1989 Bolalekualdea (ETM: 300. or.)

#### **Bolatoki**

Generikoa: lursaila

Auzoa: Irimoegigoena

1994 Bolatoki (AM: D-4)

#### **Bolunburu**

Ahoskera: Bolunbúru

Generikoa: aurkintza

Auzoa: Uzarraga

1862 bolunburu, camino rastrero para (Lib. H-248 (GPAH): 59. or.)

- 1866 Bolumburu, camino de (erreg.: 2.103.103)  
 1866 Bolumburu, camino llamado (erreg.: 2.169.1125)  
 1871 Bolumburu y Arizlandeta, término llamado (AUA3)  
 1875 Bolunburu, castaña de (BUA, C/109-05)  
 1879 Bolumburu, castaña de (BUA, C/109-05)  
 1930 BOLUMBURU, punto denominado (AUA2)  
 1944 Bolumburu y Arizlandeta, termino llamado (erreg.: 32.171.1877)  
 1945 Bolumburu (AUA5: 228)  
 1945 Bolumburu (AUA5: 163)  
 1945 Bolumburu (AUA5: 163)  
 1945 Bolumburu (AUA5: 163)  
 1945 Bolumburu (AUA5: 201)  
 1989 Bolunburu (ETM: 300. or.)  
 1994 Bolinburu (AM: B-4)  
 1995 Bolunburu (ABE: 93. or.)  
 2004 Bolunbúru (Ah. 1: 1. zinta, 26. pista)

### **Bolunburualdapa**

Generikoa: lursaila

Auzoa: Uzarraga

Oharrak: *Igeribarrotta* baserriaren soroa.

- 1878 Bolumburu-aldapa, terreno (erreg.: 10.129.588)  
 1945 Buru-Aldapa (AUA5: 84)  
 1945 Bolumburu-Aldapa (AUA5: 280)  
 1945 Bolumburu-Aldapa (AUA5: 146)  
 1989 Burualdapa (ETM: 301. or.)  
 1989 Bolunburualdapa (ETM: 300. or.)  
 1989 Bolinburualdapa (ETM: 300. or.)

### **Bolunburupe**

Generikoa: basoa

Auzoa: Uzarraga

- 1866 Bolinburupe, paraje llamado (erreg.: 2.247.151)  
 1989 Bolinburupe (ETM: 300. or.)

### **Boton**

Ahoskera: Botón, Bóton

Generikoa: mendia

Auzoa: Basalde

Oharrak: 544 metroko mendia.

- 1840 Boton, alto de (Lib. H-246 (GPAH): 109. or.)  
 1860 Boton, paraje llamado (Lib. H-248 (GPAH): 35. or.)  
 1862 Boton, alto de (Lib. H-248 (GPAH): 131-135. or.)  
 1862 Boton, paraje llamado (Lib. H-248 (GPAH): 131-135. or.)  
 1863 Boton, termino llamado de (erreg.: 1.82.20)

- 1883 Boton, terreno (erreg.: 14.154.775)  
 1891 Boton, terreno argomal llamado (erreg.: 17.106.886)  
 1904 Boton (AUA3)  
 1927 Boton, Alto de (AUA7)  
 1945 Boton (AUA5: 265)  
 1945 Boton (AUA5: 55)  
 1989 Boton (ETM: 300. or.)  
 1994 Boton (AM: F-5)  
 1998 Boton (UrZumTop.: 88-21)  
 2004 Bóton (Ah. 9: 2. zinta, 30. pista)  
 2004 Botón (Ah. 5: 1. zinta, 140. pista)  
 2004 Botón (Ah. 1: 1. zinta, 31pista)  
 2004 Botón (Ah. 4: 1. zinta, 107. pista)

**Botongolaua, -a**

Generikoa: basoa

Auzoa: Basalde

- 1945 Botongo-Laua (AUA5: 87)  
 1989 Botongolaua (ETM: 300. or.)

**Botonpe**

Generikoa: lursaila

Auzoa: Basalde

- 1841 Botompe, termino de (Lib. H-246 (GPAH): 115. or.)

**Burdinkurutz**

Ahoskera: Burdínkurutz

Generikoa: haitza

Auzoa: Galartza

Oharrak: *Galartza* auzoan kokaturik dagoen tontortxo edo haitz honen gainean dagoen harri tontor batean gurutze bat dago, *Lapurzubi* eta *Burdinkurutz* inguruan zabortege klandestino ugari ere egon badago. Gaur egun *Lapurzubi* eta *Burdinkurutz* inguru honetan zabortege klandestino ugari dago. Hona hemen toki honi buruz, Iñigo Ramírez de Okarizek 1990ean idatzitakoa: “*Burdinkurutz*: *Galartza* auzoan eta *Galartza* baserrira goazela, bide bazterrean eta izkutatuta dagoeneko, aintzinean burdinezkoa eta gaur porlanezkoa den gurutze bat ikus daiteke. Honen arrazoia, badirudi, aintzinean bertatik pasatzen zen errege bidearekin harremanetan jarri behar dugula. Bide hau, *Bolunburutik* eta *Bidegurutzetatik*, *Bidaurrea* (bideaurre) joaten zen; hemendik berriz, *Iruetxetara*. Bide hau zahartuta gelditu zenean, *Lapur* zubitik hasi eta *Behoko* errotatik pasatzen zen beste bide bat zabaldu zuten. Orduan, *Galartza* auzora joan ahal izateko *Lapur* zubitik hasten zen beste bide bat egin zuten, eta erdi bidean aintzinako errege bidearekin gurutzatzen zen. Eta garai hartan oso ohitura handikoa zen bide gurutzetan gurutze bat kokatzea. Halaxe da, bada, *Bidegurutzearren* arrazoia”.

- 1580 aizparrundi, peñasco de (BUA, E-07-II, C/425-62)  
 1793 Burdincruz (Lib. H-245 (GPAH): 133. or.)  
 1819 Burdincruz, termino (Lib. H-246 (GPAH): 6. or.)  
 1826 Burdincruz, termino nombrado (Lib. H-246 (GPAH): 44. or.)  
 1826 Burdincruz, termino (Lib. H-246 (GPAH): 48. or.)  
 1828 Burdincruz, termino nombrado (Lib. H-246 (GPAH): 56. or.)



- 1828 Burdincruz á Lizarza, camino que se dirige de (Lib. H-246 (GPAH): 56. or.)  
 1828 Burdincruz, termino llamado (Lib. H-246 (GPAH): 56. or.)  
 1859 Burdincruz, punto de (Lib. H-248 (GPAH): 8. or.)  
 1889 Asparrundi ó Burdincruz, peña de (AUA7)  
 1892 Burdincruz, puente de (BUA, C/112-05)  
 1904 Burdincruz, Camino de (AUA3)  
 1922 Burdincruz (AUA4)  
 1930 Burdincruz, paraje denominado (erreg.: 30.78.1704)  
 1931 Burdincruz, terreno (AUA4)  
 1945 Burdincruz (AUA5: 56)  
 1945 Burdincruz (AUA5: 244)  
 1989 Burdinkruz (ETM: 300. or.)  
 1990 Burdingurutz (Irinm.: 43. or.)  
 1994 Burdingurutz (AM: B-3)  
 1995 Burdingurutz (ABE: 75. or.)  
 1995 Burdingurutz (Irinm.: 6. or.)  
 2004 Burdínkurutz(ea) (Ah. 19: 3. zinta, 60. pista)  
 2004 Burdínkurutz(ea) (Ah. 25: 4. zinta, 25. pista)  
 2004 Búrdinkutz (Ah. 1: 1. zinta, 48. pista)

### Burrukaleku

Generikoa: basoa

Auzoa: Irimoegigoena

Oharrak: *Pikunieta* inguruan kokatuta dagoen paraje honen izenaren jatorria *Pikunieta*n egiten ziren erromerietako liskarretan izan daitekeela dirudi.

- 1879 Burrucalecu, terreno (erreg.: 12.2.660)  
 1945 Burrucaleku (AUA5: 79)  
 1989 Burrukaleku (ETM: 301. or.)  
 1994 Borroka leku (Irinm.: 15. or.)  
 1995 Borroka-leku (ABE: 133. or.)

### Burubiko

Ahoskera: Burúbiko

Generikoa: baserria

Auzoa: Uzarraga

Oharrak: Etxe honi buruz daukagun lehenengo aipamena 1857koa da. Buru bi dituen etxe honetak argindarra ematen omen zen. Ikus. *Bidaurre* errota.

- 1857 Burubico (Nom.: 110. or.)  
 1877 Burubico, caseria de (erreg.: 9.223.561)  
 1878 Burubico, caseria (erreg.: 10.129.588)  
 1944 Burubico, caseria de (erreg.: 32.171.1877)  
 1950 Burubiko (Mar. map.)  
 1989 Burubiko (Irinm.: 1307-1989, 47. or.)  
 1989 Burubiko (ETM: 301. or.)  
 1991 Burubiko (HPS: 088-27)  
 1991 Burubiko baserria (HPS: 088-27)



*Burubiko, 2005*

- 1994 Burubiko (AM: B-4)
- 1995 Burubiko (Antz. Ib: 20. or.)
- 1995 Burubikoak (ABE: 108. or.)
- 2004 Burúbiko (Ah. 18: 3. zinta, 27. pista)
- 2004 Burúbiko (Ah. 4: 1. zinta, 105. pista)
- 2004 Burúbikon (Ah. 1: 1. zinta, 59. pista)
- 2004 Búrubiko (Ah. 1: 1. zinta, 18. pista)
- 2004 Burúbiko (Ah. 3: 3. zinta, 105. pista)

### **Buruxolaegi**

Generikoa: lursaila

Auzoa: Irimoegibarrena

1589 buruixolaegi, parte e lugar llamado (P 1/738: 190. or.)

1994 Buruxola (AM: C-7)

### **Buztinzuri**

Ahoskera: Bustinsúri

Generikoa: kalea

Auzoa: Herrigunea


**Oharrak:** Kale honi buruzko gure lehen aztarna XVI. mendearen erdialdekoa da; gerrate zibila bukatu zen urteko agiri batean Ramon Maria Lili izena zuen kaleak, eta ordutik aurrera Agustin *Telleria* Izango duela jasotzen da. Beraz, jatorrizko izenaren kaltetan Ramon Maria Lili izena jarri zioten lehenik eta ondoren Agustin *Telleria* antzuolar falangistarena. Eta azken izen hau izan zuen urte askotan zehar; 1979an Antzuolako Udalak kaleen izendegi berria onartu zuen eta *Buztinzuri* kalea eman zion arte. Zaharberrituta dagoen arren, etxe ilara honen kokapena XVIII.mendekoa omen da.



*Buztinzuri kalea, 2005*

- 1569 bustinçury, calle de (BUA, C/448-59)
- 1578 bustinçuri, Barrio de (Yturbe 273)
- 1590 bustinçuri, calle de (P 1/738: 2, 224. or.)
- 1609 bustinçuri, calle de (Yturbe 254)
- 1651 bustinçuri, calle de (BUA, C/222-07)
- 1651 bustinçuri, calle de (BUA, C/222-07)
- 1738 Buztinzuri, calle de (Yturbe 58)
- 1774 Bustinzuri, Calle de (Lib. H-245 (GPAH): 15. or.)
- 1774 Buztinzuri, Calle de (Lib. H-245 (GPAH): 37. or.)
- 1774 Bustinzuri, Calle de (Lib. H-245 (GPAH): 36. or.)
- 1774 Buzttinzuri, Calle llamada (Lib. H-245 (GPAH): 21. or.)
- 1774 Bustinzuri, Calle de (Lib. H-245 (GPAH): 19. or.)
- 1774 Bustinzuria, Calle de (Lib. H-245 (GPAH): 15. or.)
- 1774 Bustinzuria, Calle de (Lib. H-245 (GPAH): 15. or.)
- 1774 Bustinzuri, Calle de (Lib. H-245 (GPAH): 12. or.)
- 1774 Bustinzuria, Calle de (Lib. H-245 (GPAH): 4. or.)
- 1774 Bustinzuri, Calle de (Lib. H-245 (GPAH): 18. or.)
- 1775 Busttinzuri, Calle de (Lib. H-245 (GPAH): 70. or.)
- 1775 Bustinzuri, calle de (Lib. H-245 (GPAH): 76. or.)
- 1775 busttinzuri, Calle de (Lib. H-245 (GPAH): 69. or.)
- 1821 Buztinzuria, Calle de (Lib. H-246 (GPAH): 14. or.)
- 1830 Bustinzuri, Calle de (Lib. H-246 (GPAH): 70. or.)
- 1840 Bustinzuri, Calle de (Lib. H-246 (GPAH): 114. or.)
- 1841 Buztinzuri, Calle de (Lib. H-246 (GPAH): 124. or.)
- 1842 Buztinzuri, Calle de (Lib. H-246 (GPAH): 127. or.)
- 1848 Buztinzuri, calle de (Lib. H-247 (GPAH): 29. or.)

- 1851 Buztinzuri, calle de (Lib. H-247 (GPAH): 60. or.)
- 1851 Bustinzuri, calle de (Lib. H-247 (GPAH): 61. or.)
- 1854 Bustinzuri, calle de (Lib. H-247 (GPAH): 89. or.)
- 1861 Bustinsuri, calle de (Lib. H-248 (GPAH): 55. or.)
- 1861 Bustinsuri, calle de (Lib. H-248 (GPAH): 50. or.)
- 1862 Bustinsuri, calle de (Lib. H-248 (GPAH): 137-139)
- 1939 D. Agustin Telleria (AUA8: 6.liburua)
- 1939 Ramón María de Lili (AUA8: 6.liburua)
- 1950 C. A. Telleria (Mar. map.)
- 1951 A.Telleria (AUA6)
- 1951 Telleria (AUA6)
- 1979 Buztinzuri-kalea (AUA15: 73. or.)
- 1989 Bustinzuri (ETM: 301. or.)
- 1994 Buztinzuri (Kale. Toki. Izend.)
- 1994 Buztinzuri kalea (AM)
- 1995 Buztinzuri (Antz. Ib: 28. or.)
- 1995 Buztinzuri (Antz. Ib: 26. or.)
- 1998 Buztinzuri (Kal. Izend. 1: 424. or.)
- 2001 Bustizuri kalea (Antz2001)
- 2004 Bustinsúri (Ah. 1: 1. zinta, 53. pista)



# C


## Casa Carniceria

Generikoa: etxea

Auzoa: Herrigunea, Ondarra

Oharrak: *Ondarra* auzoan zegoen.

- 1774 Casa carnizeria (Lib. H-245 (GPAH): 21. or.)
- 1774 Cassa Carniceria (Lib. H-245 (GPAH): 13. or.)
- 1774 Cassa Carniceria (Lib. H-245 (GPAH): 10. or.)
- 1775 Casa Carniceria (Lib. H-245 (GPAH): 57. or.)
- 1776 Casa Carniceria (Lib. H-245 (GPAH): 82. or.)
- 1830 Casa Carniceria (Lib. H-246 (GPAH): 66. or.)
- 1845 Casa Carniceria (Lib. H-247 (GPAH): 7. or.)
- 1923 Casa carniceria vieja (BODG: Num.69)
- 1923 carniceria, casa llamada (AUA4)



# D

## Danbolin

Generikoa: lursaila

Auzoa: Irimoegigoena  
1994 Danbolin (AM: G-3)

## Danbolinaitz

Generikoa: lursaila

Auzoa: Irimoegigoena  
1859 Danbolin-aiz, termino denominado (Lib. H-248 (GPAH): 5. or.)  
1865 Dambolin-aiz, termino llamado (erreg.: 1.245.70)  
1934 Dambolin-aiz, terreno hayedal y castañal denomina (AUA2)  
1989 Danbolinaitz (ETM: 301. or.)  
1998 Danbolinaitz (UrZumTop.: 88-21)

## Danbolinaitzalde

Sinonimoak: Elutza

Generikoa: lursaila

Auzoa: Irimoegigoena  
1833 Danbolin-aitzaldea (Lib. H-246 (GPAH): 99. or.)  
1846 Danbolin-Aitzaldea (Lib. H-247 (GPAH): 15. or.)  
1852 Dambolin-aitz-aldea, terreno castañal llamado... (Lib. H-247 (GPAH): 64. or.)  
1865 Dambolin-aiz-alde, terreno de (erreg.: 1.189.51)  
1908 Danbolin-aiz-alde ó Elutza (erreg.: 1.189.51)  
1928 Dambolin-aitz-alde o Elutza (erreg.: 29.243.1668)  
1945 Dambolin-Aitzalde (AUA5: 94)  
1989 Danbolinaitzalde (ETM: 301. or.)

## Danbolinaitzondo

Generikoa: belardia

Auzoa: Irimoegigoena  
1865 Dambolin-aiz-ondo, termino de (erreg.: 1.195.53)  
1945 Dambolin-Aitz- Ondo (AUA5: 36)  
1989 Danbolinaitzondo (ETM: 301. or.)



**Danbolinarte**

Generikoa: basoa

Auzoa: Irimoegigoena

1945 Dambolinnarte (AUA5: 203)

1989 Danbolinarte (ETM: 301. or.)

**Deskarga**

Sinonimoak: Antzuolako erreka, Deba ibaia

Ahoskera: Deskárga errekiá, Ántzuolako errekiá

Generikoa: erreka

Oharrak: Mendietatik isurtzen diren errekatxo guztien urak batzen dituen erreka nagusi honek herria goitik behera zeharkatzen du. *Deskarga* eta *Lakiriola* ingurutik hasi eta herria zeharkatzen du, *Bolunburu* aldean Bergarekin bat egiten duen arte.

1757 Rio (BUA, C/488-11)

1774 Rio publico (Lib. H-245 (GPAH): 16. or.)

1774 rio (Lib. H-245 (GPAH): 47. or.)

1775 rio publico (Lib. H-245 (GPAH): 76. or.)

1824 rio principal (Lib. H-246 (GPAH): 25. or.)

1825 rio principal (Lib. H-246 (GPAH): 31. or.)

1830 rio (Lib. H-246 (GPAH): 75. or.)

1830 rio principal (Lib. H-246 (GPAH): 71. or.)

1842 rio principal (Lib. H-246 (GPAH): 125. or.)

1842 rio principal (Lib. H-246 (GPAH): 132. or.)

1845-1850 r. Anzuola (Madoz: 20. or.)

1845-1850 Anzuola (Madoz: 20. or.)

1848 rio principal (Lib. H-247 (GPAH): 27. or.)

1854 rio principal de aqueela villa (Lib. H-247 (GPAH): 88. or.)

1877 Deva, rio (erreg.: 9.223.561)

1881 rio principal (erreg.: 13.98.716)

1905 Anzuola, rio de (erreg.: 22.123.1104)

1909 Anzuola, río (erreg.: 24.113.1252)

1922 Antzuola (Eleizalde: 433. or.)

1945 Río Deva (AUA5: 69)

1945 rio de Anzuola (AUA5: 230)

1950 R. Anzuola (Mar. map.)

1994 Deskargako erreka (AM: D-4,E-4)

1995 Deskarga erreka (ABE: 207. or.)

1995 Antzuola erreka (ABE: 201. or.)

1995 Antzuolako erreka (ABE: 199. or.)

1995 Antzuolako erreka (ABE: 199. or.)

1999 Deskarga erreka (MTNE: 88-I, Bergara)

2004 Ántzuolako errekiá (Ah. 15: 2. zinta, 99. pista)

2004 Déskarga (Ah. 21: 3. zinta, 79. pista)

2004 Deskárga (Ah. 17: 3. zinta, 22. pista)

2004 Deskárga erreka (Ah. 8: 2. zinta, 17. pista)

2004 Deskárga errekiá (Ah. 1: 1. zinta, 34. pista)

2004 Deskárga errékiá (Ah. 1: 1. zinta, 3. pista)

**Deskarga**

Generikoa: iturria

Auzoa: Basalde

1995 Deskarga (desagertuta) (Irinm.: 18. or.)

**Deskarga**

Ahoskera: Deskárga

Generikoa: baserria

Auzoa: Basalde

Oharra: *Deskarga* mendatearen gainean kokatuta dagoen baserri honi buruzko lehen aipamena 1840. urtekoa da, XIX. mendean eraikitakoa. Garai horretan, Antzuolak baserriak eraikitzeke lurrak utzi zituen. *Deskarga* gainean etxe honez gain diputazioaren *Kamiñero* etxea eta *Mikeleteen* etxea ere bazeuden. Taberna bat ere egon zen, baina istilu askoren iturria zenez, itxi egin zuten.

1840 Descarga, Caseria de (Lib. H-246 (GPAH): 109. or.)

1857 Descarga del medio (Nom.: 110. or.)

1863 Descarga, caseria de (erreg.: 1.82.20)

1989 Deskarga (Irinm.: 1307-1989, 47. or.)

1989 Bastarretxedeskarga (ETM: 297. or.)

1989 Deskarga(erdikoa) (ETM: 301. or.)

1995 Deskarga (ABE: 181. or.)

2004 Deskárga (Ah. 1: 1. zinta, 42. pista)

**Deskarga**

Ahoskera: Deskárga

Generikoa: mendatea

Auzoa: Basalde

Oharra: Bertan liberal eta karlisten arteko guda odoltsua izan omen zen; erromerialekua ere izan da. Bertan dago Urretxu, Legazpi eta Antzuola udalerrien muga bateratua. Inguruan dauden baserrietan gain, benta edo ostatua ere izan zen bertan. Baita *Mikelete* etxea eta *Kamiñero* etxea ere.

1613 Descarga (AUA7)

1809 Descarga (Lib. H-246(GPAH): 35. or.)

1832 descarga, camino que se dirige a (Lib. H-246 (GPAH): 90. or.)

1833 Descarga, monte de (Lib. H-246 (GPAH): 97. or.)

1840 Descarga, camino carril de Descarga a Mutilagoen (Lib. H-246 (GPAH): 109. or.)

1841 Descarga, termino de (Lib. H-246 (GPAH): 115. or.)

1841 Descarga, camino que se dirige de... a Elosua (Lib. H-246 (GPAH): 115. or.)

1843 Descarga, termino de (Lib. H-246 (GPAH): 144. or.)

1843 Descaraga, camino de... á Corostizabal (Lib. H-246 (GPAH): 144. or.)

1845-1850 Descarga, monte de (Madoz: 20. or.)

1848 Descarga, monte de (Lib. H-247 (GPAH): 24. or.)

1850 Descarga, camino de Ypurdica para (Lib. H-247 (GPAH): 49. or.)

1850 Descarga, camino que vá de Ypurdica á (Lib. H-247 (GPAH): 49. or.)

1852 Descarga, parage de (Lib. H-247 (GPAH): 70. or.)

1853 Descarga, Camino Real de (Lib. H-247 (GPAH): 80. or.)

- 1859 Descarga (Lib. H-248 (GPAH): 3. or.)  
 1859 Descarga, punto de (Lib. H-248 (GPAH): 12. or.)  
 1859 Descarga, camino atajo que sube para (Lib. H-248 (GPAH): 12. or.)  
 1860 Descarga, punto de (Lib. H-248 (GPAH): 19. or.)  
 1860 Descarga, punto de (Lib. H-248 (GPAH): 27. or.)  
 1860 Descaraga, camino carritel que se dirige para Elos (Lib. H-248 (GPAH): 34. or.)  
 1862 Descarga, punto de (Lib. H-248 (GPAH): 75. or.)  
 1862 descarga, alto de (Lib. H-248 (GPAH): 131-135. or.)  
 1862 Descarga, puerto de (Dicc. Gui.: 40. or.)  
 1863 Descarga, camino carritel... desde (erreg.: 1.82.20)  
 1864 Descarga, termino de (erreg.: 1.139.38)  
 1866 Descarga, caminno al que baja de (erreg.: 4.172.289)  
 1866 Descarga, camino que se dirige de... á Elosua (erreg.: 2.67.91)  
 1888 Descarga, camino de... á Elosua (erreg.: 16.84.841)  
 1889 Descarga, punto denominado (AUA7)  
 1890 Descarga, camino... de... á Coroso (erreg.: 16.155.849)  
 1891 Descarga, camino carritel que de Mutilagoen se dir (erreg.: 17.106.886)  
 1903 Descarga, camino real de (erreg.: 22.22.1081)  
 1942 Descarga, paraje de (erreg.: 31.243.1804)  
 1945 Descarga (AUA5: 66)  
 1945 Descarga (AUA5: 192)  
 1945 Descarga (AUA5: 192)  
 1945 Descarga (AUA5: 232)  
 1950 Descarga (Mar. map.)  
 1989 Deskarga (ETM: 301. or.)  
 1994 Deskarga (Irinm.: 11. or.)  
 1994 Deskarga (AM: F-5)  
 1995 Deskarga (ABE: 13. or.)  
 1995 Deskarga (Antz. Ib: 24. or.)  
 1999 Deskarga mendatea (MTNE: 88-II, Zumarraga)  
 2004 Deskargá(tik) (Ah. 13: 2. zinta, 72. pista)  
 2004 Deskárga (Ah. 4: 1. zinta, 98. pista)  
 2004 Deskárga (Ah. 17: 3. zinta, 6. pista)  
 2004 Deskárga (Ah. 9: 2. zinta, 30. pista)  
 2004 Deskargá (Deskargara) (Ah. 8: 2. zinta, 13. pista)  
 2004 Deskárga (Ah. 5: 1. zinta, 140. pista)  
 2004 Deskargáko tunela.. (Ah. 4: 1. zinta, 94. pista)  
 2004 Deskargá, Deskargán (Ah. 1: 1. zinta, 29, 30. pista)  
 2004 Deskárga (Ah. 12: 2. zinta, 60. pista)  
 2004 Deskargá (Deskargara) (Ah. 14: 2. zinta, 80. pista)  
 2004 Deskárga (Ah. 21: 3. zinta, 89. pista)

### Deskargabarrena, -a

Generikoa: basoa

Auzoa: Basalde

- 1931 Descaraga-Abajo, punto llamado (AUA2)  
 1931 Descarga-abajo, punto llamado (erreg.: 30.106.1716)  
 1945 Descarga-Abajo (AUA5: 210)

1989 Deskarga(bekoa) (ETM: 301. or.)  
1999 Deskargabarrena (MTNE: 88-II, Zumarraga)


**Deskargagaña, -a**

Generikoa: gaina

Auzoa: Basalde

1927 Descarga, Alto de (AUA7)  
1931 Descaraga-Gaña, terreno helechal (AUA2)  
1931 Descarga-gaña, terreno (erreg.: 30.140.1753)  
1945 Descarga-Gaña (AUA5: 193)  
1989 Deskargagaña (ETM: 301. or.)

**Deskargako tunela, -a**



*Deskargako tunela, 1971. urtean*

- Ahoskera: Deskargáko tunélalde  
 Generikoa: tunela  
 Auzoa: Basalde  
 Oharrak: Antzuolan izan zen trenbideko tunela; inguru horretan jaiotzen da *Basaldeko* erreka.  
 2004 Deskargáko tunelán (Ah. 4: 1. zinta, 94. pista)  
 2004 Deskargáko tunélalde (Ah. 20: 3. zinta, 80. pista)

### Deskargaldea, -a

- Ahoskera: Deskárgaldia  
 Generikoa: aurkintza  
 Auzoa: Basalde  
 Oharrak: *Descarga* inguruan.  
 1872 Descaraga-aldea, terreno helechal llamado (erreg.: 7.208.466)  
 1944 DESKARGA-ALDIA, terreno herbal llamado (AUA2)  
 1944 Descarga-aldea, terreno herbal llamado (erreg.: 32.186.1889)  
 1945 Descarga-Aldea (AUA5: 260)  
 1945 Descarga-Aldia (AUA5: 69)  
 1989 Deskargaldia (ETM: 301. or.)  
 1989 Deskargaldea (ETM: 301. or.)  
 2004 Deskárgalde(tik) (Ah. 10: 2. zinta, 40. pista)  
 2004 Deskárga áldea (Ah. 15: 2. zinta, 103. pista)  
 2004 Dekárgaldea (Ah. 4: 1. zinta, 94. pista)  
 2004 Deskargaldéa (-ra) (Ah. 18: 3. zinta, 41. pista)

### Dolarakoa, -a

- Generikoa: etxea  
 Auzoa: Herrigunea, Kalegoi  
 Oharrak: *Kalegoiko* etxe bat omen da, ditugun datuen arabera.  
 1793 Dolaracua, Casa de (Lib. H-245 (GPAH): 132)  
 1833 Dolaracoa, Casa de (Lib. H-246 (GPAH): 96. or.)  
 1994 Dolarakoa (Top. zerr.: 5. or.)

### Donokorta

- Generikoa: lursaila  
 Auzoa: Basalde  
 1994 Donokorta (Top. zerr.: 5. or.)

# E

## Egiandi

Ahoskera: Egíndi

Generikoa: basoa

Auzoa: Irimoegibarrena

1831 Eguiandi, termino de (Lib. H-246 (GPAH): 76. or.)

1841 Eguiandi, terreno (Lib. H-246 (GPAH): 118. or.)

1849 Eguiandia, término de (Lib. H-247 (GPAH): 37. or.)

1871 Eguiandi, termino de (erreg.: 7.56.437)

1944 Eguiaundi, terreno helechal denominado (erreg.: 32.207.1895)

1945 Eguiaundi (AUA5: 274)

1945 Eguiaundi (AUA5: 163. or.)

1945 Eguiaundi y Basocho (AUA5: 134)

1989 Egiandibasotxo (ETM: 301. or.)

1989 Eguiaundi (ETM: 301. or.)

1989 Egiandia (ETM: 301. or.)

1989 Egiandi (ETM: 301. or.)

1994 Egiandi (AM: C-8)

1995 Egiandiko pagadia (Antz. Ib: 23. or.)

2004 Egíndi (Ah. 23: 3. zinta, 17. pista)

2004 Egindíko pagaíxa (Ah. 23: 3. zinta, 17. pista)

## Egiandi

Generikoa: erreka

Auzoa: Irimoegibarrena

1945 Eguiaundi, Regata (AUA5: 274)

## Egiandibarrena, -a

Generikoa: lursaila

Auzoa: Irimoegibarrena

1865 Egiandibarrena, termino de (erreg.: 1.166.44)

1989 Egiandibarrena (ETM: 301. or.)

## Egiandioste

Generikoa: basoa

**Auzoa:** Irimoegibarrena

1842 Eguiandioeste, termino llamado (Lib. H-246 (GPAH): 128. or.)

1865 Eguiandi-oste, termino ó punto llamado (erreg.: 1.173.46)

1886 Eguiandi-oste, parage (erreg.: 15.151.813)

1945 Eguiandioeste (AUA5: 219)

1945 Eguaundioeste (AUA5: 32)

1989 Egiaundioeste (ETM: 301. or.)

1989 Egiaundioeste (ETM: 301. or.)

1989 Egiaundioeste (ETM: 301. or.)

1989 Egiaundioeste (ETM: 301. or.)

### **Egieder**

**Generikoa:** basoa

**Auzoa:** Irimoegibarrena

1945 Egieder (AUA5: 214)

1989 Egieder (ETM: 302. or.)

### **Egikoaldapa**

**Generikoa:** lursaila

**Auzoa:** Irimoegigoena

**Oharrak:** Antzuolako ipar-ekialdeko puntan dagoen tokia.

1994 Egiko aldapa (AM: F-1)

### **Egurribai**

**Generikoa:** aurkintza

**Auzoa:** Basalde

1774 Egurribay, parage de (Lib. H-245 (GPAH): 7. or.)

1778 Egurribai, termino de (Lib. H-245 (GPAH): 98. or.)

### **Egurribai**

**Ahoskera:** Egúrrabei / E(g)úr(re)bai, Éurbai,

**Generikoa:** baserria

**Auzoa:** Basalde

1774 Egurribay, Caseria de (Lib. H-245 (GPAH): 7. or.)

1781 Egurribay Echeberria, Caseria de (BUA, C/489-05)

1781 Egurribay, caseria de (BUA, C/489-05)

1783 Egurribai, Casa y Caseria de (Lib. H-245 (GPAH): 111. or.)


1826 Egurribay, Caseria de (Lib. H-246 (GPAH): 49. or.)

1844 Egurribay, Caseria denominada (Lib. H-246 (GPAH): 177. or.)

1849 Egurribay, Caseria de (Lib. H-247 (GPAH): 39. or.)

1849 Egurribai, Caseria de (Lib. H-247 (GPAH): 35. or.)

1849 Egurribay, Caseria de (Lib. H-247 (GPAH): 37. or.)



*Egurribai, 2005*

- 1857 Egurribay (Nom.: 110. or.)
- 1859 Egurribay, caseria de (Lib. H-248 (GPAH): 6. or.)
- 1861 Egurribay, caseria de (Lib. H-248 (GPAH): 40. or.)
- 1883 Egurribay (erreg.: 14.136.772)
- 1923 Egurrebay, terreno de (erreg.: 28.199.1543)
- 1925 Egurebai (Eleizalde: *RIEV*XIV, 564. or.)
- 1950 Egurrebai (Mar. map.)
- 1989 Egurribai (Egurribai) (ETM: 302. or.)
- 1989 Egurribai (Irinm.: 1307-1989, 47. or.)
- 1989 Egurribai (ETM: 302. or.)
- 1991 Egurrebei (HPS: 088-28)
- 1991 Egurbei (HPS: 088-28)
- 1991 Egurribai baserria (HPS: 088-28)
- 1991 Egurribai (HPS: 088-28)
- 1995 Egurribai (ABE: 170. or.)
- 1995 Egurribai (ABE: 207. or.)
- 1997 Egurrabei (Irinm.: 27-28. or.)
- 2004 Egúrrebai (Ah. 9: 2. zinta, 28. pista)
- 2004 Egúrrebei (Ah. 20: 3. zinta, 67. pista)
- 2004 Egúrrebei (Ah. 13: 2. zinta, 69. pista)
- 2004 Egurrebái (Ah. 8: 2. zinta, 11. pista)
- 2004 Eúrbaibai (ttik) (Ah. 8: 2. zinta, 11. pista)



- 2004 Éurbai(ra) (Ah. 8: 2. zinta, 11. pista)
- 2004 Éurbai(kua) (Ah. 8: 2. zinta, 11. pista)
- 2004 Egúrrebei (Ah. 12: 2. zinta, 58. pista)
- 2004 Egúrrebei (Ah. 18: 3. zinta, 35. pista)
- 2004 Egurraibéi (Ah. 1: 1. zinta, 42. pista)
- 2004 Egúrrebei (Ah. 4.: 1. zinta, 99. pista)
- 2004 Egúrrebei (Ah. 6: 1. zinta, 113. pista)
- 2004 Egúrrebai (Ah. 14: 2. zinta, 80. pista)

### Egurribaisorua, -a

- Ahoskera: Egúrrebeiso, Egúrrebaisoua  
 Generikoa: lursaila  
 Auzoa: Basalde  
 Oharrak: *Irimo baserriko sorua.*  
 2004 Egúrrebeiso (Ah. 13: 2. zinta, 71. pista)  
 2004 Egúrrebaisoua (Ah. 13: 2. zinta, 71. pista)

### Egusbeisoro

- Generikoa: lursaila  
 Auzoa: Irimoegigoena  
 Oharrak: *Eguzki egon daiteke toponimo honen oinarrian, baina datu gehiagorik ezcan s hizkiaz arautu dugu.*  
 1945 Egusbeysoro (AUA5: 153)  
 1989 Egusbeisoro (ETM: 302. or.)

### Eguzki auzoa, -a

- Ahoskera: Egúski ausóa  
 Generikoa: auzoa  
 Auzoa: Herrigunea  
 Oharrak: XX.mendearen zehar bertan izandako Maristen arrastoa oraindik ere ezagun da; *Eguzki* auzoa esan beharrean, oraindik ere askok, Maristak esaten diote. Ikus. *Maristak*. Auzo hau eraikitzeko, "Valentin de Berriochoa" eskola eta San Bartolome basiliza bota zituzten.  
 1979 Eguzki-auzoa (AUA15: 73. or.)  
 1993 Eguzki-auzoa (ErmGip.: 48. or.)  
 1995 Eguzki auzoa (Antz. Ib: 28. or.)  
 1998 Eguzki (Kal. Izend. 1: 424. or.)  
 2001 Eguzki auzoa (Antz2001)  
 2004 Egúski ausóa (Ah. 22: 3. zinta 9. pista)

### Eguzkialdea, -a

- Generikoa: lursaila  
 Auzoa: Irimoegigoena



Eguzki auzoa

**Oharrak:** Eroritako *Sarasketaetxeberri* edo *Goikoetxe* baserri ondoko saila.  
1930 Egusqui-aldea (erreg.: 30.42.1689)

### Eguzkitza

**Ahoskera:** Eúskitza

**Generikoa:** baserria

**Auzoa:** Irimoegigoena

**Oharrak:** Antzuolan bi *Eguzkitza* ditugu, bata *Irimoegigoenakoa* eta bestea *Galartzakoa*. 1391an "(...) Martin Peres/Pérez de Egusquiça/Egustiça(...)" biztanlearen aipamena egiten da agiri batean; baserri honi buruz ari dela pentsa dezakegu, agiri honetan baserri kokapenaren arabera, ekialdetik mendebaldera, zerrendatzen baitituzte biztanleak.

(Numeroso comarcanos de Bergara entran a formar parte de la vecindad de la villa, con los derechos y obligaciones de los demás vecinos. (Crespo Rico, M. A. eta beste *Colección Documental del Archivo Municipal de Bergara*. Tomo I (1118-1497), Donostia 1995, 32 dok., 48-51. orr. eta *Colección de documentos medievales de las villas guipuzcoanas* (1370-1397), Gonzalo Martínez Díez, Emiliano González Díez, Félix J. Martínez Llorente, Gipuzkoako Batzar Nagusiak, Gipuzkoako Foru Aldundia, 1996).

1636 eguzquiça, cassa de (BUA, C/427-28: 13. or.)

1738 Eguzquiza, casa solar de (Yturbe 58)

1738 Eguzquiza de Irimoegui, casa solar (Yturbe 58)

1774 Eguzquiza (Lib. H-245 (GPAH): 17. or.)

1821 Eguzquiza, Caseria de (Lib. H-246 (GPAH): 11. or.)

1821 Eguzkitza (Lib. H-246 (GPAH): 19. or.)

1853 Eguzquiza, Yrabacis de la caseria (Lib. H-247 (GPAH): 75. or.)

1857 Eguzquiza de Irimoegui (Nom.: 110. or.)

1859 Eguzquiza, Caseria de (Lib. H-248 (GPAH): 15. or.)



*Eguzkitza, 2005*

- 1861 Eguzquiza (Lib. H-248 (GPAH): 40. or.)
- 1883 Eguzquiza, caseria de (erreg.: 14.136.772)
- 1925 Eguzkitza (Eleizalde: *RJEVXIV*, 564. or.)
- 1943 Eguzkitza, caseria de (AUA2)
- 1945 Eguzkitza, caseria(s) (AUA2)
- 1945 Eguzkitza (AUA5: 150)
- 1950 Eguzkitza (Mar. map.)
- 1989 Eguzkitza (Irinm.: 1307-1989, 47. or.)
- 1989 Eguzkitza (ETM: 302. or.)
- 1989 Eguzkitza (Irimoegi) (ETM: 302. or.)
- 1989 Eguzkitza eta Lesarri (ETM: 302. or.)
- 1991 Eguzkitza baserria (HPS: 088-28)
- 1991 Eguzkitza (HPS: 088-28)
- 1991 Euskitza (HPS: 088-28)
- 1994 Eguzkitza (AM: D-5)
- 1995 Eguzkitza (Antz. Ib: 15. or.)
- 1995 Eguzkitza (ABE: 135. or.)
- 1997 Euskitza (Irinm.: 28. or.)
- 2004 Eúskitza (Ah. 3: 3. zinta, 103. pista)
- 2004 Eúskitza (Ah. 14: 2. zinta, 82. pista)
- 2004 Eúskitza (Ah. 7: 1. zinta, 126. pista)
- 2004 Euskitza (Ah. 13: 2. zinta, 66. pista)
- 2004 Eúskitza (Ah. 12: 2. zinta, 57. pista)
- 2004 Eúskitza (Ah. 9: 2. zinta, 27. pista)
- 2004 Eúskitza (Ah. 13: 2. zinta, 66. pista)
- 2004 Eúskitza (Ah. 1: 1. zinta, 40. pista)

- 2004 Eúskitza (Ah. 2: 1. zinta, 70. pista)  
 2004 Eúskitza (Ah. 3: 1. zinta, 84. pista)  
 2004 Eúskitza (Ah. 8: 2. zinta, 12. pista)  
 2004 Eúskitza (Ah. 4: 1. zinta, 102. pista)  
 2004 Eúskitza (Ah. 5: 1. zinta, 136. pista)  
 2004 Eúskitza (Ah. 6: 1. zinta, 109. pista)  
 2004 Eúskitza (Ah. 15: 2. zinta, 93. pista)

**Eguzkitza**

Generikoa: lursaila

Auzoa: Uzarraga

- 1862 Eguzquiça, termino de (Lib. H-248 (GPAH): 136. or.)  
 1989 Eguskitza (ETM: 302. or.)  
 1989 Eguzkitza (ETM: 302. or.)

**Eguzkitza**

Ahoskera: Eúskitza

Generikoa: baserria


Auzoa: Galartza

Oharrak:

*Galartza* auzoko *Eguzkitza* baserriari (*Irimoegoena* auzoan beste *Eguzkitza* bat dugu eta) buruzko lehen aipamena 1391koa izan daiteke, 1391ko urtarrilaren 20ko dokumentu batean, Antzuolako herritarrek Bergarako hiribilduaren jurisdikziopean sartzea erabaki zutela azaltzen da. Dokumentuan bertan orduko antzuolarren zerrenda azaltzen da, lokatibo bidez baserrien izenak agertzen direlarik. Galartzako auzoko baserriaren kasuan: "(...) Iohan Yenegues/Yénneguez de Egusquiça/Eguzquiça (...)".

(Numeroso comarcanos de Bergara entran a formar parte de la vecindad de la villa, con los derechos y obligaciones de los demás vecinos. (Crespo Rico, M. A. eta beste *Colección Documental del Archivo Municipal de Bergara*. Tomo I (1118-1497), Donostia 1995, 32 dok., 48-51. orr. eta *Colección de documentos medievales de las villas guipuzcoanas* (1370-1397), Gonzalo Martínez Díez, Emiliano González Díez, Félix J. Martínez Llorente, Gipuzkoako Bazar Nagusiak, Gipuzkoako Foru Aldundia, 1996).

- 1657 Eguzquiça (BUA germ.: 12. or.)  
 1705 Eguzquiça, casa y caseria de (BUA, C/388-14: 14. or.)  
 1743 eguzquiça, cassa de (Yturbe 157)  
 1761 Egusquiça (BUA germ.: 44. or.)  
 1774 Eguzquiça, casa solar de (Lib. H-245 (GPAH): 51. or.)  
 1774 Eguzquiça, Caseria de (Lib. H-245 (GPAH): 23. or.)  
 1774 Eguzquiça (Lib. H-245 (GPAH): 4. or.)  
 1783 Eguzquiça (Lib. H-245 (GPAH): 111. or.)  
 1843 Egusquiça (BUA germ.: 93. or.)  
 1848 Eguzquiça, Caseria de (Lib. H-247 (GPAH): 30. or.)  
 1857 Eguzquiça (Nom.: 110. or.)  
 1879 Eguzquiça (BUA, C/109-05)  
 1935 Eguskitza, casería de (AUA2)  
 1989 Eguzkitza (Irinm.: 1307-1989, 47. or.)  
 1991 Euskitza (HPS: 088-20)  
 1991 Eguzkitza baserria (HPS: 088-20)  
 1991 Eguzkitza (HPS: 088-20)



*Eguzkitza, 2005*

- 1994 Eguzkitza (AM: D-2)
- 1995 Eguzkitza (AEB: 80. or.)
- 1999 Eguzkitza (MTNE: 88-I, Bergara)
- 2004 Eúskitza(n) (Ah. 19: 3. zinta, 48. pista)
- 2004 Eúskitza (Ah. 14: 2. zinta, 90. pista)
- 2004 Euskitzá (Ah. 4: 1. zinta, 105. pista)
- 2004 Euskítza (Ah. 2: 1. zinta, 64. pista)
- 2004 Éuskitza (Ah. 2: 1. zinta, 65. pista)
- 2004 Eúskitz(etan) (Ah. 19: 3. zinta, 44. pista)

#### **Eguzkitzako iturria, -a**

Ahoskera: Eúskitzako iturríxa

Generikoa: iturria

Auzoa: Galartza

- 1994 Eguzkitzako iturria (AM: C-2)
- 1995 Eguzkitzako iturria (Irinm.: 16-18. or.)
- 2004 Eúskitzako iturríxa (Ah. 19: 3. zinta, 46. pista)

#### **Eguzkitzako iturzuloa, -a**

Ahoskera: Eúskitzako ittursulúa

Generikoa: iturria

Auzoa: Irimoegigoena

- 2004 Eúskitzako ittursulúa (Ah. 8: 2. zinta, 16. pista)

**Eguzkitzako txara, -a**

Ahoskera: Eúskitzako txaría

Generikoa: txaradia

Auzoa: Irimoegigoena

2004 Eúskitzako txaría (Ah. 8: 2. zinta, 16. pista)

**Eguzkitzaldea, -a**

Ahoskera: Euskítzaldia

Generikoa: aurkintza

Auzoa: Irimoegigoena

Oharrak: Egurribai baserrikoek euren baserritik ikusten den Irimoegigoena, Eguzkitza baserri aldeari, Eguzkitzaldea deitzen diote.

2004 Euskítzaldia (Ah. 8: 2. zinta, 16. pista)

**Elgarain**

Generikoa: iturria

Auzoa: Basalde

1994 Elgaraingo iturria (AM: E-5)

1995 Elgain (Irinm.: 18. or.)

**Elgarain**

Generikoa: erreka

Auzoa: Basalde

Oharrak: *Elgarain* inguruan jaio eta *Deskargako* erreka isurtzen dena.

1833 Elgarain, regata llamada (Lib. H-246 (GPAH): 97. or.)

1994 Elgarraingo erreka (AM: E-5)

**Elgarain**

Sinonimoak: Gorostizabal, Ametzekoegia, Artegikoegia

Ahoskera: Élgain

Generikoa: lursailak

Auzoa: Basalde

1788 Elgarain (Lib. H-245 (GPAH): 121. or.)

1826 Elgarain, parage llamado (Lib. H-246 (GPAH): 49. or.)

1832 Corostizabal, parage de (Lib. H-246 (GPAH): 90. or.)

1833 Elgarain, parage llamado (Lib. H-246 (GPAH): 97. or.)

1843 Corostizabal, camino de Descarga á (Lib. H-246 (GPAH): 144. or.)

1848 Corostizabal o Amececoegüia, parage llamado de (Lib. H-247 (GPAH): 24. or.)

1850 Corostizabal ó Artegüico egüia, término de (Lib. H-247 (GPAH): 49. or.)

1852 Elgarain, camino carril que se dirige de Madariaga (Lib. H-247 (GPAH): 70. or.)

- 1862 Elgarain y Corostizabal, parage llamado (Lib. H-248 (GPAH): 115. or.)  
 1863 Corostizabal, termino de (erreg.: 1.79.19)  
 1864 Corostizabal, camino carretil que se dirige á (erreg.: 1.139.38)  
 1866 Elguerain, parage de (erreg.: 4.172.289)  
 1877 Ametz-egua, terreno helchal y argomal llamado (erreg.: 9.129.543)  
 1945 Elguerain (AUA5: 102)  
 1945 Elguerain (AUA5: 120)  
 1945 Elgain (AUA5: 66)  
 1945 Gorostizabal (AUA5: 44)  
 1945 Gorostizabal (AUA5: 17. or.)  
 1945 Elguerain (AUA5: 1. or.)  
 1989 Elgarain (ETM: 302. or.)  
 1989 Gorostizabal (ETM: 313. or.)  
 1989 Ametzegia (ETM: 288. or.)  
 1989 Ametzekoegia (ETM: 288. or.)  
 1989 Korostizabal edo Artegikoegia (ETM: 327. or.)  
 1989 Korostizabal (ETM: 327. or.)  
 1989 Gorostizabal eta Artegikoegia (ETM: 313. or.)  
 1989 Elgerain (ETM: 302. or.)  
 1989 Elgain (Elgarain) (ETM: 302. or.)  
 1994 Elgarain (AM: E-5)  
 2004 Élgain (Ah. 4: 1. zinta, 94. pista)

### **Elgarainsakona, -a**

Generikoa: aurkintza

Auzoa: Basalde

1841 Erasacona, sitio llamado (Lib. H-246 (GPAH): 115. or.)

### **Elizbidea, -a**

Ahoskera: Elisbidía, Elísbidiak...

Generikoa: elizbidea

Oharrak: Antzuolan zeuden hainbat elizbideren aipamenak dira.

- 1995 Elizbidea (Antz. Ibilb.: 12. or.)  
 1995 elizbidea, Uzarragako (Antz. Ibilb.: 10. or.)  
 1995 elizbidea, Uzarragako (ABE: 95. or.)  
 1995 elizbidea, antzinako (Antz. Ibilb.: 10. or.)  
 2004 Górrisetako elisbidía (Ah. 19: 3. zinta, 61. pista)  
 2004 elisbidía (Ah. 19: 3. zinta, 59. pista)  
 2004 Elisbidía (Ah. 17: 3. zinta, 26. pista)  
 2004 Elísbidiak (Ah. 17: 3. zinta, 26. pista)  
 2004 Elísbidiak (Ah. 1: 1. zinta, 49. pista)

### **Elizburu**

Ahoskera: Elísburu, Elispú(ru)

Generikoa: lursaila

Auzoa: Lizarraga

Oharrak: *Zumaetazpikoa* baserriaren soroa.

1858 Elizpuru, monte denominado (Lib. H-247 (GPAH): 140. or.)

1872 Elizburu (erreg.: 7.89.444)

1928 Elizburu (erreg.: 29.226.1661)

1945 Elisburu (AUA5: 38)

1989 Elizpuru (ETM: 303. or.)

1989 Elizburu (ETM: 302. or.)

2004 Elispú(ru) (Ah. 11: 2. zinta, 50. pista)

2004 Elísburu (Ah. 11: 2. zinta, 50. pista)

### Elizondokorta

Generikoa: basoa

Auzoa: Lizarraga

1945 Elizondo-Corta (AUA5: 102)

1989 Elizondokorta (ETM: 302. or.)

1994 Elizondo-korta (Top. zerr.: 6. or.)

### Eliztegi

Ahoskera: Akunibaiburu

Generikoa: lursaila

Auzoa: Lizarraga

Oharrak: *Lizarraga* auzoko *Abaro* eta *Basagutxi* inguruan.

1810 Eliztegui, Castañal llamado (Lib. H-246(GPAH): 36. or.)

1826 Elistegui, termino llamado (Lib. H-246 (GPAH): 47. or.)

1831 Eliztegui, parage llamado (Lib. H-246 (GPAH): 79. or.)

1848 Eliztegui, parage llamado (Lib. H-247 (GPAH): 24. or.)

1850 Elostegui,, punto de (Lib. H-247 (GPAH): 54. or.)

1854 Eliztegui, punto llamado de (Lib. H-247 (GPAH): 89. or.)

1895 Elistegui, terreno llamado (erreg.: 19.149.971)

1912 Elistegui, terreno (erreg.: 25.146.1317)

1945 Elistegui (AUA5: 95)

1989 Elostegi (ETM: 303. or.)

1989 Eliztegi (ETM: 303. or.)

1989 Elistegi (Eliztegi) (ETM: 302. or.)

### Elkanogaztañadi

Generikoa: gaztainadia

Auzoa: Basalde

1855 Elcanogastanari, castañal llamado de (Lib. H-247 (GPAH): 92. or.)

### Elkanonekoa, -a

Sinonimoak: Moxorroenkoa, Txarronanekoa

Ahoskera: Txarronanekúa



Generikoa: etxea

Auzoa: Herrigunea, Buztinzuri 3

Oharrak: (...) bestia *Txarronanekúa* (...) autua eukiko seban *Txarrón* (...) (Ah. 24).

1994 Elkanonekua (Etxe. Izend.)

1994 Elkanonekoa (Moxorronekoa) (AM: 3)

2004 Txarronanekúa (Ah. 24: 4. zinta, 9. pista)

2004 Txarronanekúa (Ah. 22: 3. zinta, 113. pista)

### Elormendi

Ahoskera: Elorméñdi

Generikoa: lursaila

Auzoa: Lizarraga

Oharrak: *Zumaetazpikoa* eta *Bizkalatza* artean bide inguruan dagoen eremua.

1994 Elormendi (AM: D-3)

2004 Elorméñdi (Ah. 25: 4. zinta, 19. pista)

### Elormendialdea, -a

Ahoskera: Elorméndialdea

Generikoa: aurkintza

Auzoa: Lizarraga

Oharrak: *Elormendi* ingurua.

2004 Elorméndialdea (Ah. 25: 4. zinta, 19. pista)

### Elorregieta

Ahoskera: Élorritta

Generikoa: basoa

Auzoa: Irimoegigoena

Oharrak: *Pagemendi* eta *Astobiaga* inguruan.

1866 Elorregieta, termino de (erreg.: 3.185.213)

1878 Elorrita, termino de Pagamendi denominado (erreg.: 10.93.582)

1922 Elorregui, término de (erreg.: 28.102.1503)

1945 Elorrieta (AUA5: 107)

1945 Elorregui (AUA5: 69)

1945 Elorrita (AUA5: 50)

1945 Elorrieta (AUA5: 8. or.)

1989 Elorrieta (ETM: 303. or.)

1989 Elorregi (ETM: 303. or.)

1989 Elorrita (Elorrieta) (ETM: 303. or.)

1989 Elorregieta (ETM: 303. or.)

1989 Elorrogieta (ETM: 303. or.)

1994 Elorrieta (AM: E-3)

2004 Élorritta (Ah. 19: 3. zinta, 52. pista)

2004 Elorritta mendíxa (Ah. 25: 4. zinta, 26. pista)

2004 Élorritta (Ah. 15: 2. zinta, 102. pista)

**Elorriaga**

Ahoskera: Elorrixá(a)

Generikoa: baserria

Auzoa: Galartza

Oharrak: *Galartza* azuzoko baserria.

1743 Elorriaga, Caseria de (Yturbe 134)

1743 helorriaga, caseriaide (Yturbe 157)

1857 Elorriaga (Nom.: 110. or.)

1858 Elorriaga, caseria de (Lib. H-247 (GPAH): 139. or.)

1859 Elorriaga, caseria de (Lib. H-248 (GPAH): 14. or.)

1860 Elorriaga, propiedades de la caseria (Lib. H-248 (GPAH): 34. or.)

1861 Elorriaga, terrenos de (Lib. H-248 (GPAH): 51. or.)

1862 Elorriaga, caseria de (Lib. H-248 (GPAH): 121. or.)

1863 Elorriaga, Caseria llamada de (erreg.: 1.59.14)

1867 Elorriaga, caseria de (erreg.: 5.79.335)

1881 Elorriaga (erreg.: 13.241.746)

1935 Elorriaga (AUA2)

1950 Elorriaga (Mar. map.)

1989 Elorriaga (Irinm.: 1307-1989, 47. or.)

1989 Elorriaga (ETM: 303. or.)

1991 Elorriaga baserria (HPS: 088-20)

1991 Elorriaga (HPS: 088-20)

1991 Elorrixa (HPS: 088-20)

1994 Elorriaga (AM: C-2)

1995 Elorriaga (Antz. Ibilb.: 5. or.)

1995 Elorriaga (ABE: 83. or.)

*Elorriaga, 2005*

- 1999 Elorriaga (MTNE: 88-I, Bergara)  
 2004 Elorrixá (Ah. 18: 3. zinta, 32. pista)  
 2004 Elorrixá (Ah. 2: 1. zinta, 64. pista)  
 2004 Elorrixáa (Ah. 14: 2. zinta, 90. pista)  
 2004 Elorrixáa (Ah. 5: 1. zinta, 138. pista)  
 2004 Elorrixá (Ah. 1: 1. zinta, 36. pista)  
 2004 Elorriága (Ah. 1: 1. zinta, 36. pista)  
 2004 Elorrixáa(n) (Ah. 19: 3. zinta, 44. pista)

### Elosegieta

Ahoskera: Elúsitta

Generikoa: basoa

Auzoa: Irimeogibarrena

- 1847 Eloiceta, camino carretil que se dirige de (Lib. H-247 (GPAH): 23. or.)  
 1855 Elosieta, camino de (Lib. H-247 (GPAH): 94. or.)  
 1859 Elosieta (Lib. H-248 (GPAH): 17. or.)  
 1862 Elosieta, camino carretil de..á Laquiriola (Lib. H-248 (GPAH): 115. or.)  
 1863 Elosegieta, monte llamado (erreg.: 1.18.5)  
 1885 Elosieta, punto de (erreg.: 15.35.794)  
 1945 Elosieta (AUA5: 240)  
 1945 Elosieta (AUA5: 196)  
 1949 Elosieta, sitio de (erreg.: 33.178.1947)  
 1989 Elosegieta (ETM: 303. or.)  
 1989 Elosieta (ETM: 303. or.)  
 1989 Elasieta (ETM: 302. or.)  
 1994 Elosidieta (AM: E-3)  
 2004 Elúsitta (Ah. 23: 3. zinta, 17. pista)

### Elosegietasoerre

Generikoa: pinudia

Auzoa: Irimeogibarrena

- 1945 Elosieta, Basoerre (AUA5: 105)  
 1989 Elosietasoerre (ETM: 303. or.)

### Elosegietasakona, -a

Generikoa: lursaila

Auzoa: Irimeogibarrena

- 1841 Elosegieta sacona, termino de (Lib. H-246 (GPAH): 118. or.)

### Eltzikortaburu

Generikoa: lursaila

Auzoa: Oñatirekin mugan

- 1847 Elcicorta-buru, camino carretil que se dirige de E (Lib. H-247 (GPAH): 23. or.)

**Eltzikortangaramana**

Generikoa: lursaila

Auzoa: Irimoegibarrena

Oharrak: *Satznamen* bat izan daiteke.

1944 Eltzicortan-garamana, terreno helechal denominado (erreg.: 32.205.1894)

1989 Eltzikortangaramana (ETM: 303. or.)

**Elutza, -a**

Ahoskera: Élutze, Elútze

Generikoa: baserria

Auzoa: Uzarraga

Oharrak: Baserri hau desagertuta dago, eta bertan txabola bat eraiki zuten.

1552 Elusa, casa y caseria de (P 1/725)

1591 Elussa, casa y caseria de (P 1/738: 3, 5. or.)

1593 elusa (BUA, E-07-II, C/391-03)

1625 Elusa (Isasti: 116. or.)

1631 helusa, casa de (BUA, C/202-08)

1631 Elusa, casa de (BUA, C/202-08)

1662 Elusa, Casa Solar de (P 1/4309: 40. or.)

1774 Elusa, Casa y solar de (Lib. H-245 (GPAH): 33. or.)

1785 Elusa, Caseria(s) de (Lib. H-245 (GPAH): 114. or.)

1831 Elusa (Lib. H-246 (GPAH): 76. or.)

1847 Elusa, Casa de (Lib. H-247 (GPAH): 21. or.)

1850 Elusa, amojonado de (Lib. H-247 (GPAH): 49. or.)

1857 Elusa (Nom.: 110. or.)

1862 Elusa, Caseria de (Lib. H-248 (GPAH): 125. or.)

1862 Elusa, caseria de (Lib. H-248 (GPAH): 61. or.)

1862 Elutza, casa Palacio de (Lib. H-248 (GPAH): 60. or.)

1872 Elusa, caseria de (erreg.: 7.116.448)

1872 Eluce, caseria de (erreg.: 7.208.466)

1877 Elutza, caseria de (erreg.: 9.55.531)

1904 Elutza, caseria de (erreg.: 22.104.1100)

1908 Elutza, Damblin-aitz-alde ó (erreg.: 1.189.51)

1920 Elutza, caseria (erreg.: 27.242.1466)

1935 Elutze, terreno de (AUA2)

1942 Elutze (erreg.: 31.243.1804)

1989 Elusa (Elutze) (ETM: 303. or.)

1989 Elutze (Irinm.: 1307-1989, 47. or.)

1991 Elutse (HPS: 088-20)

1991 Elutze (HPS: 088-20)

1991 Elutsa baserria (HPS: 088-20)

1994 Elutsa (AM: C-2)

1995 Elutze (Antz. Ibilb.: 10. or.)

1995 Elutze (ABE: 101. or.)

1995 Elutze (Antz. Ibilb.: 4. or.)

1999 Elutze (MTNE: 88-I, Bergara)

- 2004 Elútze (Ah. 18: 3. zinta, 27. pista)
- 2004 Elútze (Ah. 14: 2. zinta, 88. pista)
- 2004 Elútze (Ah. 5: 1. zinta, 137. pista)
- 2004 Elútze (Ah. 3: 3. zinta, 105. pista)
- 2004 Elútze (Ah. 3: 1. zinta, 87. pista)
- 2004 Elútze (Ah. 1: 1. zinta, 22. pista)
- 2004 Elutziak (Ah. 13: 2. zinta, 70. pista)

### Elutzeko karobia, -a

Generikoa: karobia

Auzoa: Uzarraga

1995 Elutzeko karobia (Antz. Ibilb.: 4. or.)

### Epertegi

Ahoskera: Epértei, Epertéi

Generikoa: herrisaila

Auzoa: Galartza

Oharrak: Herrisaila *Itxumendi* edo *Gorrolaondon* kokatuta.

1854 Epertegui, termino de Gorrola-Ondo, llamado (Lib. H-247 (GPAH): 83. or.)

1927 Epertegui, terrenos de (erreg.: 29.176.1635)

1927 Epertegui, terreno de (erreg.: 29.178.1636)

1932 Epertegui, terreno castañal y robledal denominado (AUA2)

1932 Epertegui, terreno (erreg.: 30.164.1741)

1945 Epertegui (AUA5: 81)

1945 Epertegui (AUA5: 156)

1974 Epertegui, punto de (An. Ar1)

1974 Epertegui, Monte del (An. Ar1)

1989 Espertegi (Epertegi-) (ETM: 306. or.)

1989 Epertegi (ETM: 303. or.)

1994 Upartegieta (AM: D-2)

2004 Epértei (Ah. 19: 3. zinta, 57. pista)

2004 Epertéi (Ah. 19: 3. zinta, 57. pista)

### Epertegiegia, -a

Generikoa: lursaila

Auzoa: Galartza

1871 Epertegui-egui, término de (AUA3)

1944 Epertegui-egui, término de (erreg.: 32.152.1858)

1989 Epertegietagia (ETM: 304. or.)

1994 Upartegieta (AM: D-2)

### Epertegisakona, -a

Generikoa: zuhaiztia

Auzoa: Galartza

1866 Eperregui-sacona, termino llamado (erreg.: 2.211.139)  
 1989 Eperregisakona (ETM: 304. or.)

### Erautza

Ahoskera: Eráutza, Érautza

Generikoa: baserria

Auzoa: Basalde

Oharrak: *Basalde* auzoan, bide bazterrean kokatuta, hustuta dagoen baserri honi buruz aurkitu dugun lehen aipamena 1558koa da.

1558 herauça (Yturbe 273)

1625 Erausa (Isasti: 116. or.)

1631 erauza, casa de (BUA, C/393-07)

1661 Erauza, Caseria de (P 1/4309: 38. or.)

1664 Erauza, Casa Solar de (P 1/4309: 48. or.)

1676 Erauza, Casa Solar de (P 1/4309: 66. or.)

1729 Erauza, casseria(s) de (BUA germ.: 26. or.)

1761 Erauza (BUA germ.: 45. or.)

1763 Erauza, Caseria(s) de (BUA germ.: 35. or.)

1807 Erauza (BUA, E-07-II, C/473-06)

1807 Erauza (BUA, E-07-II, C/473-06)

1809 Erauza, Caseria de (Lib. H-246(GPAH): 35. or.)

1826 Erauza, Caseria de (Lib. H-246 (GPAH): 49. or.)

1833 Erauza (Lib. H-246 (GPAH): 97. or.)

1845 Erauza, Caseria de (Lib. H-247 (GPAH): 9. or.)

1857 Elanza (Nom.: 110. or.)

1862 Erauza, caseria de (Lib. H-248 (GPAH): 115. or.)



*Erautza, 2005*

- 1866 Erauza (erreg.: 4.175.290)  
 1866 Erauza, caseria de (erreg.: 2.67.91)  
 1925 Erautza (Eleizalde: *RIEVXIV*, 630. or.)  
 1950 Erautza (Mar. map.)  
 1989 Erautza (Irinm.: 1307-1989, 47. or.)  
 1989 Erauza (Erautza) (ETM: 304. or.)  
 1989 Elanza (Erantza) (ETM: 302. or.)  
 1991 Erautza (HPS: 088-28)  
 1991 Erautza baserria (HPS: 088-28)  
 1991 Erantza (HPS: 088-288)  
 1994 Erautza (AM: E-5)  
 1995 Erautza (ABE: 174. or.)  
 1995 Erautza (Antz. Ib: 16. or.)  
 1999 Erantza (MTNE: 88-I, Bergara)  
 2004 Eráutza (Ah. 9: 2. zinta, 28. pista)  
 2004 Eráutza (Ah. 3: 3. zinta, 104. pista)  
 2004 Érautza (Ah. 5: 1. zinta, 91. pista)  
 2004 Eráutza (Ah. 4: 1. zinta, 93. pista)  
 2004 Eráutza (Ah. 1: 1. zinta, 42. pista)  
 2004 Eráutza (Ah. 12: 2. zinta, 58. pista)  
 2004 Eráutza (Ah. 14: 2. zinta, 80. pista)  
 2004 Érautza (Ah. 20: 3. zinta, 67. pista)

**Erautza**

Generikoa: iturria

Auzoa: Basalde

1995 Erautza (Irinm.: 18. or.)

**Erautzaburua, -a**

Generikoa: basoa

Auzoa: Basalde

1945 Erautza-burua (AUA5: 1. or.)

1989 Erautzaburua (ETM: 304. or.)

**Erautzazelaia, -a**

Generikoa: lursaila

Auzoa: Basalde

1945 Erautza-Celaya (AUA5: 269)

1989 Erautzazelaia (Erautzazelaia) (ETM: 304. or.)

**Erdikobidea, -a**

Generikoa: bidea

Auzoa: Irimoegigoena

Oharrak: *Larregi* inguruan dagoen bidea. Bertan hiru bide aipatzen dira: *Barrenbide*, *Erdikobide* eta *Goenbide*.

1862. ordico-bide, caminos carretiles llamados Guembide (Lib. H-248 (GPAH): 76. or.)  
 1862 Erdicobidea, camino carretil que llaman (Lib. H-248 (GPAH): 63. or.)  
 1878 Erdico-bidea, camino denominado (erreg.: 11.135.639)  
 1908 Erdico-bidea, camino (erreg.: 23.120.1194)  
 1945 erdico-bidea (AUA5: 194)

**Erdikogaztañadia, -a**

- Generikoa: gaztainadia  
 Auzoa: Galartza  
 1945 Erdico-Gastañal (AUA5: 156)  
 1989 Erdiko (ETM: 304. or.)

**Erdokagorri**

- Generikoa: aurkintza  
 Auzoa: Kokatugabea  
 1862 Erdokagorri, parage llamado (Lib. H-248 (GPAH): 71. or.)

**Erdozar**

- Ahoskera: Erdosár  
 Generikoa: lursaila  
 Auzoa: Lizarraga  
 2004 Erdosár (Ah. 25: 4. zinta, 23. pista)

**Erexa**

- Generikoa: aurkintza  
 Auzoa: Basalde  
 1999 Herexa (MTNE: 88-II, Zumarraga)

**Erlategiko hegia, -a**

- Ahoskera: Erláiteiko egíxa  
 Generikoa: lursaila  
 Auzoa: Lizarraga  
 Oharrak: "Etxetik aurrea Arbera bitartean, leen erliak edo egongo ziren (...)" (Genaro Laskurain, Akunibai, Ah. 10).  
 2004 Erláiteiko egíxa (Ah. 10: 2. zinta, 42. pista)

**Erlekoa, -a**

- Generikoa: etxea  
 Auzoa: Herrigunea  
 Oharrak: *Iñarrekoaren* ondoan zegoen desagertutako etxea.  
 1800 Erlecoa (BUA, C/489-06)  
 1863 Erlecoa, Casa llamada (erreg.: 1.6.2)



1993 Erlekoa (Irinm.: 31. or.)  
 1994 Erlekua (Etxe. Izend.)

### Errazti

Ahoskera: Érrasti

Generikoa: basoa

Auzoa: Basalde

1807 Errati, paraje de (BUA, C/497-04)  
 1845 Errazti, termino llamado (Lib. H-247 (GPAH): 9. or.)  
 1849 Errazti, termino llamado (Lib. H-247 (GPAH): 41. or.)  
 1852 Errazti, término de (Lib. H-247 (GPAH): 70. or.)  
 1859 Errasti, camino carril que se dirige de Madariaga (Lib. H-248 (GPAH): 6. or.)  
 1859 Errasti, parage de Madariaga aurre llamado (Lib. H-248 (GPAH): 6. or.)  
 1864 Errazti, Madariaga-aurre ó (erreg.: 1.97.25)  
 1864 Errazti, camino que se dirige desde Madariaga á (erreg.: 1.97.25)  
 1904 Errazti (AUA3)  
 1931 Errasti, punto llamado (erreg.: 30.114.1720)  
 1931 ERRASTI, punto llamado (AUA2)  
 1945 Errasti (AUA5: 265)  
 1945 Errasti (AUA5: 87)  
 1945 MadariagaErrasti (AUA5: 87)  
 1989 Madariagaerrasti (ETM: 333. or.)  
 1989 Errasti (ETM: 304. or.)  
 1994 Errazti (AM: E-5)  
 2004 Érrasti (Ah. 4: 1. zinta, 94. pista)

### Erraztikoko erreka

Generikoa: erreka

Auzoa: Basalde

1862 Errasti, regata de (Lib. H-248 (GPAH): 115. or.)

### Erregebidea, -a

Generikoa: bidea

Oharrak: Garai batean bide nagusiak horrela adierazten ziren.

1558 Real, camino (Yturbe 273)  
 1757 Real, camino (BUA, C/488-11)  
 1774 camino R (Lib. H-245 (GPAH): 16. or.)  
 1778 camino Real (Lib. H-245 (GPAH): 98. or.)  
 1778 camino Real carretil (Lib. H-245 (GPAH): 99. or.)  
 1825 camino Real (Lib. H-246 (GPAH): 31. or.)  
 1829 camino Real ó carretera... (Lib. H-246 (GPAH): 61. or.)  
 1830 Camino Real de coches (Lib. H-246 (GPAH): 71. or.)  
 1830 Camino Real de coches (Lib. H-246 (GPAH): 75. or.)  
 1832 Camino Real de coches (Lib. H-246 (GPAH): 91. or.)

- 1833 Camino Real (Lib. H-246 (GPAH): 97. or.)  
 1840 camino Real (Lib. H-246 (GPAH): 109. or.)  
 1845 camino real (Lib. H-247 (GPAH): 6. or.)  
 1848 camino Real (Lib. H-247 (GPAH): 27. or.)  
 1852 Camino Real (Lib. H-247 (GPAH): 67. or.)  
 1852 camino real (Lib. H-247 (GPAH): 66. or.)  
 1853 camino real de coches (Lib. H-247 (GPAH): 76. or.)  
 1853 Camino Real de Descarga (Lib. H-247 (GPAH): 80. or.)  
 1855 camino real, recodo del sobre Olamendi (Lib. H-247 (GPAH): 92. or.)  
 1859 camino real (Lib. H-248 (GPAH): 12. or.)  
 1860 Camino Real (Lib. H-248 (GPAH): 27. or.)  
 1862 camino real (Lib. H-248 (GPAH): 103. or.)  
 1862 camino real (Lib. H-248 (GPAH): 106. or.)  
 1864 camino real (erreg.: 1.127.35)  
 1864 camino real (erreg.: 1.148.40)  
 1865 camino real (erreg.: 1.200.55)  
 1866 camino real (erreg.: 4.172.289)  
 1866 camino real de coches (erreg.: 4.215)  
 1883 carretera general de Madrid á Irun (erreg.: 14.136.772)  
 1903 camino real de Decarga (erreg.: 22.22.1081)

**Erregus**

Generikoa: lursaila

Auzoa: Kokatugabea

1945 Regus (AUA5: 244)

**Errekaburua, -a**

Generikoa: lursaila

Auzoa: Kokatugabea

1936 Erreca-Burúa, terreno helechal y castañal llamado (AUA2)

1936 Erreca-burua, terreno (erreg.: 31112.1787)

1945 Erreca-Burua (AUA5: 166)

1989 Errekaburua (ETM: 304. or.)

**Errekagaizto**

Ahoskera: Errekáisto

Generikoa: basoa, lursaila

Auzoa: Irimoegibarrena

1832 Errecagaizto, porcion de tierra denominada (Lib. H-246 (GPAH): 92. or.)

1862 Recaisto, termino de (Lib. H-248 (GPAH): 122. or.)

1862 Errecagaisto, termino nombrado (Lib. H-248 (GPAH): 100. or.)

1918 Erreca-gazito, término de (erreg.: 27.71.1414)

1918 Erreca-gaizto, terreno (erreg.: 27.71.1414)

1945 Errecagaisto (AUA5: 240)

1945 Erreca-Gaizto (AUA5: 240)

- 1945 Errecagaisto (AUA5: 107)
- 1945 Errecagaisto (AUA5: 102)
- 1989 Errekagaizto (ETM: 304. or.)
- 1989 Errekagaisto (-gaizto) (ETM: 304. or.)
- 2004 Errekáisto (Ah. 8: 2. zinta, 19. pista)
- 2004 Errekaistó(kan) (Ah. 6: 1. zinta, 121. pista)

### Errekagaizto

Generikoa: erreka

Auzoa: Herrigunea, Kalebarren

- 1892 Erreca-gaizto, arroyo (erreg.: 18.38.917)
- 1892 Erreca-gaizto, arroyo (erreg.: 17.246.911)
- 1957 Errekagaizto, regata (erreg.: 35.141.2072)

### Errekagaizto

Generikoa: erreka

Auzoa: Irimeogibarrena

Oharrak: *Oxarrola* inguruko erreka, *Antxintxardikoarekin* elkartzen dena, eta hau *Igiraingoarekin*.

- 1860 Erreca-gaizto, una regata que baja de á Anchinchar (Lib. H-248 (GPAH): 28. or.)
- 1862 Errekagaisto, regata de (Lib. H-248 (GPAH): 100. or.)
- 1872 Errekagaizto, regata llamada (erreg.: 8.20.481)
- 1994 Errekagaizto (AM: D-6)

### Errekagaiztoburu

Generikoa: zuhaiztia

Auzoa: Irimeogibarrena

- 1829 Errekagaiztoburu, termino de (Lib. H-246 (GPAH): 61. or.)
- 1930 ENCIMA DE ERRECAGAISTO, arbolado (AUA4)

### Errekalde

Ahoskera: Errekaldía

Generikoa: lursaila

Auzoa: Irimeogigoena

Oharrak: kamiñuan azpikaldian inguruan... (Ah. 7 eta Ah. 13).

- 1924 Errecalde, terreno (erreg.: 23.233.1553)
- 1935 Errecaldia (erreg.: 31.75.1779)
- 1945 Errecaldia (AUA5: 44)
- 1945 Errecalde (AUA5: 14. or.)
- 1989 Errekaldía (ETM: 304. or.)
- 1989 Errekalde (ETM: 304. or.)
- 2004 Errekaldía (Ah. 13: 2. zinta, 71. pista)
- 2004 Errekaldía (Ah. 7: 2. zinta, 9. pista)

### Errekalde

Generikoa: etxea

Auzoa: Herrigunea

Oharrak: Ez dakigu zein etxe den, baina *Lapatza* inguruan izan daiteke.

1590 rrecalde, casa de (P 1/738: 2, 234. or.)

1774 Recalde, Cassa de (Lib. H-245 (GPAH): 16. or.)

1775 Recalde, casa solar (Lib. H-245 (GPAH): 68. or.)

1994 Recalde (Top. zerr.: 13. or.)

### Errekalde

Generikoa: lursaila

Auzoa: Galartza

1927 Errekalde, término (erreg.: 29.182.1638)

1994 Errekalde (AM: B-2)

### Errekalde

Ahoskera: Errekálde ausóa

Generikoa: auzoa

Auzoa: Herrigunea

Oharrak: Antzuolako irteeran azken auzoa.

1979 Errekalde auzoa (AUA15: 73. or.)


1994 Rekalde (Kale. Toki. Izend.)

1994 Errekalde auzoa (AM)

1998 Errekalde (Kal. Izend. 1: 424. or.)

2001 Errekalde auzoa (Antz2001)

2004 Errekálde ausóa (Ah. 9: 2. zinta, 32. pista)



*Errekalde auzoa*

**Errekaldebaso**

Generikoa: basoa

Auzoa: Irimoegibarrena  
1994 Errekaldebaso (AM: C-7)

**Errekaldeko iturria, -a**

Ahoskera: Errekáldeko iturríxa

Generikoa: iturria

Auzoa: Lizarraga

Oharrak: *Laskuraindik Akiñibai* aldera goiazela, erreka pasau ta bi kamiñok bat egiten duten tokian iturri bat, tapauta dao (Ah. 25).  
2004 Errekáldeko iturríxa (Ah. 25: 4. zinta, 23. pista)

**Errekaldesoro**

Generikoa: basoa

Auzoa: Irimoegibarrena  
1792 Errecaldesoro (Lib. H-245 (GPAH): 130. or.)  
1846 Errecalde Soro (Lib. H-247 (GPAH): 17. or.)  
1862 Errecalde-soro, paraje llamado (Lib. H-248 (GPAH): 109-111. or.)  
1866 Errecalde-soro, termino llamado (erreg.: 2.124.110)  
1945 Errecalde-soroa (AUA5: 265)  
1989 Errecaldesoro (ETM: 304. or.)  
1989 Errecaldesoroa (ETM: 304. or.)  
1989 Errecaldesoro (ETM: 304. or.)

**Errekaldesoroko erreka**

Generikoa: erreka

Auzoa: Irimoegibarrena  
1865 Errecalde-soro, regata que se dirige á (erreg.: 2.49.85)  
1866 Errecalde-soro, regata de (erreg.: 2.124.110)

**Errekandi**

Sinonimoak: Mallukitegi

Generikoa: basoa

Auzoa: Galartza  
1818 Erreca-Andia, parage llamado (Lib. H-246 (GPAH): 1. or.)  
1832 Malluquitegui, sitio llamado Erreca-andi ó (Lib. H-246 (GPAH): 84. or.)  
1832 Erreca-andi, sitio llamado (Lib. H-246 (GPAH): 84. or.)  
1841 Erreca-andi, parage de (Lib. H-246 (GPAH): 114. or.)  
1861 Errecandi, punto de (Lib. H-248 (GPAH): 53. or.)  
1861 Recandi, trozo de... hacia Elosua (Lib. H-248 (GPAH): 53. or.)  
1862 Errecandi ó Malluquitegui, sitio llamado (Lib. H-248 (GPAH): 61. or.)  
1877 Errecandi, termino de (erreg.: 9.60.532)

- 1935 Errecaundi (erreg.: 31.75.1779)
- 1945 Errecaundi (AUA5: 223)
- 1945 Errecaundi (AUA5: 223)
- 1945 Errecaundi (AUA5: 49)
- 1945 Malluquitegui (AUA5: 223)
- 1989 Errekaundi (ETM: 304. or.)
- 1989 Errekandi (ETM: 304. or.)
- 1989 Mallukitegi (ETM: 334. or.)

**Errekandi**

- Ahoskera: Errekáundi
- Generikoa: lursaila
- Auzoa: Irimoegibarrena
  - 1848 Erreca-andia, riatillas que bajan á (Lib. H-247 (GPAH): 30. or.)
  - 1855 Erreca-andi (Lib. H-247 (GPAH): 94. or.)
  - 1865 Erreca-andi, camino carril de Arendari para (erreg.: 1.166.44)
  - 1989 Rekandi (Errekandi) (ETM: 343. or.)
  - 2004 Errekáundi (Ah. 23: 3. zinta, 14. pista)

**Errekandi**

- Generikoa: erreka
- Auzoa: Lizarraga, Irimoegigoena
  - 1818 Erreca-Andia, regata llamada (Lib. H-246 (GPAH): 1. or.)
  - 1877 Erreca-andi, regata (erreg.: 9.60.532)
  - 1935 Errecaundi, regata (erreg.: 31.75.1779)

**Errekandi**

- Generikoa: erreka
- Auzoa: Irimoegibarrena
- Oharrak: *Arrola* inguruko erreka.
  - 1863 Erreca-andia, regata titulada (erreg.: 1.22.6)
  - 1871 Erreca-andi, la regata que baja de (erreg.: 7.56.437)
  - 1994 Errekandi (AM: C-7)

**Errekaondo**

- Generikoa: baserria
- Auzoa: Lizarraga
- Oharrak: *Akinibai* errota kokaturik dagoen eremuan.
  - 1925 Erreca-ondo, Caseria llamada (erreg.: 29.77.1594)
  - 1925 Errecaondo, caseria (AUA2)
  - 1989 Errekaondoa (ETM: 304. or.)
  - 1995 Erreka-ondo (ABE: 206. or.)

**Errekaondo**

- Ahoskera: Erreóndo

Generikoa: lursaila

Auzoa: Irimeogigoena

1945 Erreondo (AUA5: 75)

1989 Errekaonda (ETM: 304. or.)

1989 Erreondo (Errekaondo) (ETM: 304. or.)

1994 Errekondo (AM: F-2)

2004 Erreóndo (Ah. 16: 2. zinta, 111. pista)

#### Errekarte

Generikoa: lursaila

Auzoa: Basalde

1949 Errecarte, parage denominado (erreg.: 33.191.1952)

1989 Errekarte (ETM: 304. or.)

#### Errekatziki

Generikoa: lursaila

Auzoa: Irimeogigoena

1891 Erreca-chiqui, camino carretil de... á Luchurdiano (erreg.: 17.121.889)

1924 Erreca-chiqui, paraje (erreg.: 29.27.1572)

1935 Errecachiki, porcion de terreno helechal (AUA2)

1945 Errecachiqui (AUA5: 39)

1945 Erreca-Chiqui (AUA5: 160)

1989 Errekatziki (ETM: 304. or.)

#### Errekatziki

Generikoa: erreka

Auzoa: Irimeogigoena

Oharrak: Antzuolako iparraldean, Bergararekin mugan.

1818 Erreca-chiqui (Lib. H-246 (GPAH): 1. or.)

1866 Errecachiqui, regata llamada (erreg.: 3.95.183)

1877 Errecachiqui, camino servidumbre que se dirige á (erreg.: 9.60.532)

1889 Errecachiqui (AUA7)

1945 Erreca-Chiqui (AUA5: 220)

1994 Errekatziki (AM: E-1)

#### Errekatzikialde

Generikoa: lursaila

Auzoa: Irimeogigoena

1866 Erreca-chiqui-alde, paraje llamado (erreg.: 3.95.183)

1989 Errekatzikialde (ETM: 304. or.)

#### Errekatxo

Generikoa: lursaila

Auzoa: Galartza

- 1877 Recacho, termino de (erreg.: 9.35.528)  
 1881 Recacho, termino de (erreg.: 13.136.723)  
 1945 Recacho (AUA5: 223)  
 1945 Recacho (AUA5: 223)  
 1989 Rekatxo (Errekatxo) (ETM: 344. or.)

**Errementarialdea, -a**

Generikoa: lursaila

Auzoa: Kokatugabea

- 1945 Errementari-Aldea (AUA5: 5. or.)  
 1989 Errementarialdea (ETM: 304. or.)

**Errementarinkoa, -a**

Ahoskera: Errementeikúa

Generikoa: etxea


Auzoa: Herrigunea, Herriko plaza 10

- 1994 Errementeikua (Etxe. Izend.)  
 1994 Errementarinkoa (AM: 10)  
 2004 Errementeikua (Ah. 22: 3. zinta 9. pista)  
 2004 Errementeikúa (Ah. 24: 4. zinta, 7. pista)  
 2004 Errementeikúa (Ah. 23: 4. zinta, 3. pista)



*Errementarinkoa, Herriko plaza 10*





*Erremerteria, Kalebarren 4, 2005*

#### **Erremerteria, -a**

Generikoa: etxea

Auzoa: Herrigunea, Kalebarren 4  
 1994 Erremerterixa (Etxe. Izend.)  
 1994 Erremerteria (AM: 4)

#### **Erremerterikoa, -a**

Ahoskera: Súrpe

Generikoa: etxea

Auzoa: Herrigunea, Herriko plaza

Oharrak: Herriko plazan zegoen etxe honek plazako beste baten izen berbera du, agian garai batean "errementariak" zuten garrantziaren lekuko.

1994 Errementeikua edota Errementeixa (Etxe. Izend.)  
 1994 Erremerterikoa (AM: 2)  
 2004 Súrpe (Ah. 24: 4. zinta, 7. pista)

#### **Errezinategi**

Ahoskera: Errésentei

Generikoa: mendia

Auzoa: Galartza

Oharrak: Antzuola iparraldean, Bergararekin muga eginez.

1866 Erresinategi, termino llamado (erreg.: 3.14.156)  
 1889 Errezinategi-gaña, punto denominado (AUA7)

- 1927 Errecinategui, terreno de (erreg.: 29.186.1640)  
 1945 Errecinategui (AUA5: 17. or.)  
 1989 Errezinategi (Erresina-) (ETM: 305. or.)  
 1989 Erresinategi (ETM: 304. or.)  
 1994 Errezinategi (AM: D-1)  
 2004 Erresénteï (Ah. 25: 4. zinta, 26. pista)  
 2004 Errésenteï (Ah. 21: 3. zinta, 89. pista)  
 2004 Errésenteï(n) (Ah. 19: 3. zinta, 57. pista)  
 2004 Erresíntteï (Ah. 10: 2. zinta, 45. pista)

**Errezinategisakona, -a**

Generikoa: basoa

Auzoa: Galartza

- 1945 Errecinategui Zacona (AUA5: 13. or.)  
 1989 Errezinatezakona (Erresinatesakona) (ETM: 305. or.)

**Errezinategiturriondoa, -a**

Generikoa: basoa

Auzoa: Galartza

- 1945 Errecinategui Iturri-Ondua (AUA5: 13. or.)  
 1989 Errezinategiturriondoa (ETM: 305. or.)

**Erromarandi**

Generikoa: lursaila

Auzoa: Galartza

- 1989 Erromarandi (ETM: 305. or.)  
 1994 Erremandi (AM: C-2)

**Erromerialekua, -a**

Ahoskera: Erroméixalekua

Generikoa: aurkintza

Oharrak: Kasu honetan *Erromerialekua Azaldegietako* zelaiari egiten dio erreferentzia, baina Antzuo-  
 lan garai batean erromerialeku asko zeuden: *Azaldegietá, Pagamendi, Gorla, Deskarga, Ara-  
 danbideta, Pikunieta, Ardanbideta, Uzarraga, Deskarga, Lausagarreta, Lizargarate, Ondarra,  
 San Martzial, Santa Ageda, Kalea...*

- 2004 Erroméixalekua (Ah. 19: 3. zinta, 64. pista)

**Errotaldea, -a**

Ahoskera: Errótaldea

Generikoa: lursailak

Auzoa: Lizarraga

- 1994 Errota (AM: D-3)  
 2004 Errótaldea (Ah. 25: 4. zinta, 19. pista)

**Errotaldea, -a**

Ahoskera: Errótaldia

Generikoa: aurkintza

Auzoa: Herrigunea, Antigua

Oharrak: Antiguajerrota ingurua.

2004 Erróaldia (Ah. 6: 1. zinta, 113. pista)

#### Errotaldea, -a

Generikoa: basoa eta lursaila

Auzoa: Uzarraga

Oharrak: *Igeribarerrota* ingurua.

1930 Errota-aldía, terreno helechal y arbolado llamado (AUA2)

1945 Errota-Aldia (AUA5: 161)

1945 Errota-Aldea (AUA5: 133)

1989 Errotaldia (ETM: 305. or.)

1989 Errotaldea (ETM: 305. or.)

#### Errotarisotra

Generikoa: basoa

Auzoa: Kokatugabea

1945 Errotari-Sostra (AUA5: 134)

1989 Errotarisotra (ETM: 305. or.)

#### Errotazuria, -a

Generikoa: errota

Auzoa: Kokatugabea

Oharrak: *Lapatza* errota izan zena Etxezuri kokatuta dagoen cremuan kokaturik egon omen zen: Errotazuria ere deituko zitzaion.

1989 Errotazuria (ETM: 305. or.)

#### Errukizko Andre Maria

Generikoa: kanposantua

Auzoa: Herrigunea, Herriko plaza

Oharrak: Parrokia eta kanposantua ere bai Herriko plazan kokatuta egonik hainbat arazo ekarri zituzten: "(...) Ya se había empezado a enterrar en el cementerio de la nueva parroquia y también a olvidarse de ello, por lo que el Obispo, en la visita que hace en 1576, se ve obligado mandarles que no bailen en el cementerio (...) "Anzuola, Uzarraga y Elosua", Luis Murugarren, 1975.

1549 nra señora de la piedad (Yturbe 245)

1777 Gure Errukizko amaren kanposantua (BUA, C/489-04)

1807 Piedad, Entierro.. (BUA, C/490-32)

#### Errukizko Andre Maria

Generikoa: eliza, parrokia

Auzoa: Herrigunea, Herriko plaza



*Errukizko Andre Maria*

**Oharrak:**

*Uzarragako* parrokia urrun zegoela eta, antzuolarrek herrigunean eliza baten beharra adierazi zuten. Hori dela eta, 1519an eraikitzen hasi eta 1525ean “bedeinkatua” izan zen.

La nueva Parroquia, situada en terreno más “apacible” fue bendecida por el Obispo de Trípoli el 8 de marzo de 1525 (...) *Anzuola, Uzarraga y Elosua*, Luis Murugarren, 1975.

De su origen templario asegura Lope de Isasti, en 1625, que “en señal de esto están sobre la puerta las insignias del orden de San Juan, que son las que tenían los templarios” (...) muchas de las posesiones templarias pasaron a manos de la Corona y ésta en 1305 donó Uzárrega a Beltrán Ibáñez de Guevara (...) La vieja parroquia de Uzárrega, situada en paraje alejado y poco cómodo para los pobladores de Anzuola en Olalde, no ofrecía la proximidad deseada y se pidió al obispo de Calahorra-La Calzada, la licencia oportuna para la erección de una nueva parroquia, que convenía establecer en Olalde, topónimo olvidado (...) razones alegadas desde Anzuola. Estas eran la creciente preferencia de la población por habitar en la parte llana, llegando a ser ya unos 150 los feligreses allí asentados, a dos millas de la parroquia de Uzarraga, y para quienes resultaba costoso, especialmente en invierno, acudir a tan separado y montuoso lugar, especialmente a los ancianos, a las madres gestantes, a los enfermos y a los niños (...) “Que la iglesia de San Juan quede y permanezca, como solía, en iglesia parroquial” (...) “Que la Madalena sea resumida en iglesia de la Piedad, según fue decretado del Obispo y proveído antes”. Según esta información fidedigna, la nueva Parroquia de la Piedad había ocupado el solar y empleado, quizá, hasta la fábrica del antiguo hospital de la Magdalena (...) También acuerdan que la Piedad quede como iglesia parroquial “unida con la de San Juan” (...) “estas parroquias son unidas y por esto tienen

los feligreses libertad de recibir Sacramentos en cualquiera de las dos" (...), *Antzuola, Uzarraga y Elosua*, Luis Murugarren, 1975.

San Juan de Usarraga (Vergara-Anzuola) La antigua universidad (en sentido poblacional) de Usarraga o Uzarraga se unió a Vergara en vecindad el 20-I-1391. En la etapa inmediatamente anterior fue una iglesia, de la advocación de San Juan Bautista, con el título de parroquia; pero su situación (erección de la misma en una paraje alto y montuoso) dificultosa en cuanto a accesos, abocó en la necesidad de erigir una nueva parroquia más cercana y asequible al núcleo poblacional. La nueva iglesia comenzó a edificarse en 1519 y fue consagrada el 8-III-1525 vencionespor el obispo de Trípoli bajo la nueva advocación de Nuestra Señora de la Piedad. Desde el momento de la agregación a Vergara, año 1391, la iglesia monasterial tenía por patrón a los Guevara (que lo eran desde 1305), lo que no parece fuese obstáculo para dicha unión (...) esta pacífica posesión guevaresa duró, cunado menos, hasta 1422 en que el clérigo de Vergara, Fotún Martínez del Castillo, malintencionadamente y con ayuda de ciertos particulares (...) ganó del papa Martín V una gracia especial en cuya virtud se le otorgaba la posesión del monasterio (...) En 1492 la parroquia era atendida por un solo cura, a veces ayudado por un capellán (...) Los Guevara llevaban en Usarraga los diezmos, primicias, frutos y obvenciones de la parroquia (...) Historia del Condado de Oñate y Señorío de Guevara (S.XI-XVI), M<sup>a</sup> Rosa Ayerbe Iribar, 1985.

- 1549 piedad, nra señora de la (Yturbe 245)
- 1558 Santa Maria de la Piedad, Yglesia de (Yturbe 18)
- 1559 piedad, parrochya de santa ma de la (BUA, C/493-33)
- 1572 delapiedad, sta.Maria (BUA, C/282-06)
- 1572 lapiedad (BUA, C/282-06)
- 1577 Lapidad, iglesia parroquia (BUA, C/425-48)
- 1580 piedad, nra señora de la (BUA, E-07-II, C/425-62)
- 1596 delapiedad, nuestraSeñora (BUA, C/196-22)
- 1597 piedad,yglesia parroquia nra S<sup>a</sup> Santa maria de la (Yturbe 5)
- 1598 piedad, yglesia parrochial (BUA, C/426-58)
- 1606 piedad, yglesia parroquia de nra.senora de la (Yturbe 19)
- 1625 Piedad, nuestra Señora de la (Isasti: 606. or.)
- 1625 Piedad, nuestra Señora de la (Isasti: 606. or.)
- 1627 piedad, cassa de (Yturbe 89)
- 1628 piedad, yglesias parroquiales de la (Yturbe 252)
- 1629 piedad, nuestra señora de la (BUA, C/491-67)
- 1634 Piedad, Yg.a de Nuestra Señora de la (Yturbe 23)
- 1639 Piedad, Yglesia de la (P 1/4309: 1. or.)
- 1663 Piedad, Yglesia de la Piedad (P 1/4309: 42. or.)
- 1683 piedad, Yglesia Parroquia de nra Senora de la (BUA, C/428-35)
- 1737 Piedad, Yglesia de Nra.Sra.de la (BUA, C7429-22)
- 1762 Piedad, Nuestra Señora de la ( )
- 1774 Piedad, Yglesia Parroquia de Nra.S.ra de la (Lib. H-245 (GPAH): 48. or.)
- 1774 Piedad, Yglesia Parroquia nuestra señora de la (Lib. H-245 (GPAH): 11. or.)
- 1777 Piedad, Yglesia Parroquia de (BUA, C/489-04)
- 1778 Piedad, Parroquia de nra Señora de la (Lib. H-245 (GPAH): 98. or.)
- 1779 Piedad, Yglesia Parroquia de nra Señora de la (Lib. H-245 (GPAH): 101. or.)
- 1781 Piedad, Yglesia Parroquia de (BUA, C/489-05)
- 1801 Piedad, Nuestra Señora de la (BUA, C7430-57)
- 1807 Piedad, Parroq. De Nuestra Señora de la (BUA, C/490-32)
- 1819 Piedad, Yglesia de Nuestra señora de la (Lib. H-246 (GPAH): 7. or.)

- 1827 Piedad, Yglesia de Nuestra Señora de la Piedad (Lib. H-246 (GPAH): 50. or.)  
 1828 Piedad, Nuestra Señora de la (Lib. H-246 (GPAH): 58. or.)  
 1830 Piedad, Nuestra Señora de la (Lib. H-246 (GPAH): 71. or.)  
 1832 Piedad, Nuestra Señora de la (Lib. H-246 (GPAH): 85. or.)  
 1832 Piedad, nuestra Sra de la (BUA, C/475-18)  
 1852 Piedad, Portico de la Yglesia Parroquial de Nuestr (Lib. H-247 (GPAH): 67. or.)  
 1859 Piedad, Yglesia Parroquial de Nuestra Señora de la (Lib. H-248 (GPAH): 4. or.)  
 1862 Piedad, Nuestra Señora de la (Dicc. Gui.: 41. or.)  
 1927 Yglesia (erreg.: 29.194.1644)  
 1950 Piedad, N. S. De la (Mar. map.)  
 1960 Iglesia Parroquial (AUA6)  
 1975 Piedad, Iglesia parroquial de Nuestra Señora de la (ermitas: 45. or.)  
 1994 Errukizko Gure Ama eliza (AM: V)  
 1995 Errukizko Amaren parrokia (Antz. Ib: 26. or.)  
 1995 Piedad, Parroquial de Nuestra Señora de la (ABE: 183. or.)  
 1995 la piedad (ABE: 133. or.)  
 1995 Errukizko Amaren parrokia (Antz. Ib: 18. or.)  
 2001 Errukizko Gure Amaren eliza (Antz2001)  
 2003 Piedad, N<sup>a</sup>. S<sup>a</sup>. de la (BAP1: 4478. or.)  
 2004 Piedad, parrokia de la Virgen de la (Ah. 22: 3. zinta 9. pista)

**Ertzilla, -a**

Ahoskera: Ertzille

Generikoa: baserria

Auzoa: Basalde

Oharrak: *Ertzilla* baseria herrigunearen bukaeran Zumarragarako bidean eskumaldean kokaturik zegoen, baina Ariher enpresa zabaldu zutenean, 1972an, desagertu eta bidearen beste aldean eraiki zuten gaur egun ezagutzen dugun etxea.

- 1625 Ercilla (Isasti: 116. or.)  
 1658 Hercilla, cassa y solar de (P 1/725)  
 1665 Ercilla, Casa Solar de (P 1/4309: 49. or.)  
 1671 Hercilla, Casa Solar de (P 1/4309: 58. or.)  
 1672 Hercilla, Casa Solar de (P 1/4309: 60. or.)  
 1692 ercila, casa solar de (P 1/725)  
 1692 herzilla, casa solar de (P 1/725)  
 1774 Hercila, Caseria de (Lib. H-245 (GPAH): 3. or.)  
 1774 Ercilla, Caseria de (Lib. H-245 (GPAH): 4. or.)  
 1774 Ercilla, Caseria de (Lib. H-245 (GPAH): 51. or.)  
 1791 Ercilla, Casa de (Lib. H-245 (GPAH): 129. or.)  
 1807 Erzilla (BUA, E-07-II, C/473-06)  
 1819 Hercilla, Caseria de (Lib. H-246 (GPAH): 2. or.)  
 1821 Ercilla, Caseria de (Lib. H-246 (GPAH): 16. or.)  
 1830 Ercilla, Caseria de (Lib. H-246 (GPAH): 73. or.)  
 1831 Hercilla, Caseria de (Lib. H-246 (GPAH): 82. or.)  
 1840 Hercilla, Caseria de (Lib. H-246 (GPAH): 108. or.)



*Ertzilla*, gaur egungo kokagunean, 2005

- 1849 Ercilla, Caseria de (Lib. H-247 (GPAH): 37. or.)
- 1856 Ercilla, terrenos de (Lib. H-247 (GPAH): 110. or.)
- 1857 Ertzilla (Nom.: 110. or.)
- 1860 Ercilla, Caseria de (Lib. H-248 (GPAH): 34. or.)
- 1862 Ercilla, caseria de (Lib. H-248 (GPAH): 99. or.)
- 1862 Ercilla, caseria de (Lib. H-248 (GPAH): 106. or.)
- 1862 Ercilla, Caseria de (Lib. H-248 (GPAH): 93. or.)
- 1862 Ercilla, caseria de (Lib. H-248 (GPAH): 128. or.)
- 1866 Ercilla, caseria de (erreg.: 4.184.293)
- 1883 Ercilla, caseria de (erreg.: 14.136.772)
- 1923 Ercilla (erreg.: 28.197.1542)
- 1927 Ertzilla (Eleizalde: *RIEVXVIII*, 633. or.)
- 1943 Ercilla, caseria de (AUA2)
- 1944 Ercilla, caserío de (AUA2)
- 1944 Ercilla, caserío de (erreg.: 32.189.1890)
- 1945 Ercilla, caseria de (AUA2)
- 1945 Ercilla, caserío (erreg.: 33.48.1918)
- 1950 Ertzille (Mar. map.)
- 1952 Ercilla (erreg.: 34.82.1997)
- 1989 Herzilla (ETM: 314. or.)
- 1989 Ertzileá (desagertuta) (Irinm.: 1307-1989, 47. or.)
- 1989 Ertzilla (ETM: 305. or.)
- 1994 Ertzille berri (AM: D-5)
- 1994 Ertzile (Irinm.: 22-24. or.)
- 1994 Ertzille (AM: D-5)
- 1995 Ertzile (ABE: 170. or.)

- 2004 Ertzízle (Ah. 4.: 1. zinta, 99. pista)  
 2004 Ertzízle (Ah. 20: 3. zinta, 67. pista)  
 2004 Ertzízle (Ah. 3: 3. zinta, 104. pista)  
 2004 Ertzízle (Ah. 18: 3. zinta, 35. pista)  
 2004 Ertzízle (Ah. 13: 2. zinta, 69. pista)  
 2004 Ertzízle (Ah. 9: 2. zinta, 28. pista)  
 2004 Ertzízle (Ah. 3: 3. zinta, 104. pista)  
 2004 Ertzízle (Ah. 5: 1. zinta, 128. pista)  
 2004 Ertzízle (Ah. 12: 2. zinta, 58. pista)  
 2004 Ertzízle (Ah. 14: 2. zinta, 80. pista)  
 2004 Ertzízle (Ah. 1: 1. zinta, 42. pista)  
 2004 Ertzízle (Ah. 8: 2. zinta, 12. pista)

**Ertzillabaso**

- Generikoa: basoa  
 Auzoa: Basalde  
 1945 Arcilloso (AUA5: 86)  
 1989 Arzillaso (Ertzillabaso) (ETM: 294. or.)

**Ertzillaldea, -a**

- Generikoa: lursaila  
 Auzoa: Basalde  
 1945 Ercillalde (AUA5: 129)  
 1989 Erzillaldea (ETM: 305. or.)

**Ertzilleko bandioaurrea, -a**

- Ahoskera: Ertzilléko bandíxaurria  
 Generikoa: bandioaurrea  
 Auzoa: Basalde  
 2004 Ertzilléko bandixúa (Ah. 8: 2. zinta, 16. pista)  
 2004 Ertzilléko bandíxaurria (Ah. 8: 2. zinta, 16. pista)

**Ertzilleko iturria, -a**

- Ahoskera: Értzilleko/Ertzilléko iturríxa  
 Generikoa: iturria  
 Auzoa: Basalde  
 Oharrak: Gaur egun Olaker lantegiaren atzean.  
 1994 Ertzilleko iturria (AM: D-5)  
 1995 Ertzile (Irinm.: 18. or.)  
 2004 Ertzilléko iturríxa (Ah. 8: 2. zinta, 16. pista)  
 2004 Értzilleko iturríxa (Ah. 6: 1. zinta, 119. pista)

**Eskortalde**

- Generikoa: basoa



Auzoa: Kokatugabea  
 1866 Escorta-alde, camino de (erreg.: 2.178.128)  
 1908 Escorta-aldea, paraje llamado (erreg.: 23.33.1171)  
 1945 Ezcorta-Aldea (AUA5: 34)  
 1989 Eskortaldea (ETM: 305. or.)  
 1989 Eskortalde (ETM: 305. or.)

### Esolapareta

Generikoa: lursaila  
 Auzoa: Lizarraga, Irimoegigoena  
 1921 Esolapareta (erreg.: 28.56.1493)  
 1945 Esola-Pareta (AUA5: 79)  
 1989 Esolapareta (ETM: 305. or.)  
 1994 Esolapareta (AM: F-2)

### Esparrua, -a

Ahoskera: Esparrúa  
 Generikoa: lursaila  
 Auzoa: Galartza  
 Oharrak: Leku batean baino gehiagotan dauden "esparruak": *Irmoegigoanean, Lizarragan, Basalden...*  
 1869 Esparrua, termino llamado (erreg.: 5.224.368)  
 1927 Esparrua, terreno llamado (erreg.: 29.180.1637)  
 1945 Esparrua (AUA5: 216)  
 1945 Esparrua (AUA5: 3. or.)  
 1994 Esparru (AM: F-2)  
 2004 Esparrúa (Ah. 14: 2. zinta, 77. pista)  
 2004 Esparrúa (Ah. 9: 2. zinta, 29. pista)  
 2004 Esparrúa (Ah. 10: 2. zinta, 42. pista)

### Esparruzarra, -a

Generikoa: basoa  
 Auzoa: Irimoegigoena  
 1945 Esparru-Sarra (AUA5: 94)  
 1945 Esparruzarra (AUA5: 78)  
 1989 Esparrusarra (-zarra) (ETM: 306. or.)

### Estazinoaldea, -a

Generikoa: belardía  
 Auzoa: Uzarraga  
 Oharrak: Garai batean Antzuolako trenbidearen estazio geltoki baten ingurua, ez dakigu zein.  
 1945 Estaciño Aldea (AUA5: 131)  
 1989 Estasiñoaldea (ETM: 306. or.)

### Estrada

Generikoa: lursaila

Auzoa: Basalde

1883 Estrada, terreno labradio denominado (erreg.: 14.154.775)

1945 Estrada (AUA5: 31)

1989 Estrada (ETM: 306. or.)

1994 Estrada (Top. zerr.: 6. or.)

### Etxabarieta

Generikoa: aurkintza

Auzoa: Herrigunea

Oharrak: Herriguneko ingurua.

1540 esabarieta, lugar (Yturbe 71)

1540-1590 esavarieta, lugar llamado por su nombre (Yturbe 141)

2004 Etxáueburua (Ah. 18: 3. zinta, 18. pista)

### Etxealai

Ahoskera: Etxealái

Generikoa: baserria

Auzoa: Irimoegigoena


Oharrak: *Iralatorre* baserriaren ondoan kokaturik dagoen etxe hau 1980-1981ean eraiki zuten.

1994 Etxe alai (AM: C-4)

2004 Idalátorre (Ah. 13: 2. zinta, 66. pista)

2004 Tórre (Ah. 13: 2. zinta, 66. pista)

2004 Etxealái (Ah. 7: 2. zinta, 8. pista)



*Etxealai*, 2005

**Etxealdea, -a**

Ahoskera: Etxealdéa

Generikoa: lursaila

Auzoa: Lizarraga

Oharrak: *Laskuraintsikiko Etxealdea*; orokorrean baserri gehienetan erabiltzen den toponimoa da.  
 1943 ECHE-ALDEA, terreno (AUA2)  
 1989 Etxealdea (ETM: 306. or.)  
 2004 Etxealdéa (Ah. 3: 3. zinta, 95. pista)

**Etxeandi**

Sinonimoak: Elektriika

Ahoskera: Elétrika

Generikoa: baserria

Auzoa: Uzarraga

Oharrak: Bota berri duten baserri edo etxe hau, *Uzarraga* auzoa eta herrigunearen arteko mugan ze-  
 goen. *Etxeandi* izenaz gain, *Elektriika* izenez ezaguna izan da herrian, izenak adierazten duen  
 bezala indarretxea izan zen. Herriko plazatik behera berak ematen omen zuen argindarra.

1854 Echeaundi, heredad de (Lib. H-247 (GPAH): 88. or.)

1855 Echeandi, heredades de (Lib. H-247 (GPAH): 98. or.)

1857 Echeundia (Nom.: 110. or.)

1862 Echeandi, la de (Lib. H-248 (GPAH): 60. or.)

1950 Electra (Mar. map.)

1962 Echeaundi, casa de (AUA12: 20.liburua)

1989 Etxeandia (ETM: 306. or.)

1989 Etxeandi (Irinm.: 1307-1989, 47. or.)

1989 Etxeandi (ETM: 306. or.)

1994 Etxeandi (AM: C-4)

1994 Etxeandi (AM: 5/6)

1994 Etxeandi (Elektriika etxea) (Etxe. Izend.)

1995 Etxeandi (ABE: 95. or.)

1995 Etxeandi (ABE: 209. or.)

2004 Etxeándi (Ah. 1: 1. zinta, 19. pista)

2004 Elétrika (Ah. 2: 1. zinta, 78. pista)

2004 Luxíano (Ah. 17: 3. zinta, 25. pista)

2004 Elétrika (Ah. 17: 3. zinta, 25. pista)

2004 Elétrika (Ah. 24: 4. zinta, 5. pista)

2004 Elétrikia (Ah. 24: 4. zinta, 5. pista)

2004 Elétrika (Ah. 1: 1. zinta, 19. pista)

**Etxeaurrea, -a**

Ahoskera: Etxéaurria

Generikoa: lursaila

Oharrak: Baserri guztietan erabiltzen dira, etxe inguruak izendatzeko *Etxeaurrea*, *Etxeostea*, *Etxebu-  
 rua*, *Etxeazpia*, *Etxebuelta*, *Etxeondo*, *Ateaurrea*. *Aitzaga* baserriko Bentura Igarzak hauen  
 kokapena azaldu digu:

"(...) geo etxian ostekaldian daona Etxeostía, norde aldetik daona (...) emengo oituria da norde aldetik daon soua edo selaixa Étxeostía, euskixan aldea daona betik beti Atéiaurria, dan-danak isengo die Atéiaurria (...) bestia da Etxeostía, ta etxian gañekaldian Etxaburúa, Etxeaspía (...)"

Hemen jasota daudenak ez dira baserri bakarrekoak, hainbat baserritakoak baizik.

- 1826 Echeaurria de Echenagusia (Yturbe 154)
- 1859 Echeaña, Echeurrea ó (Lib. H-248 (GPAH): 13. or.)
- 1859 Echeurrea en Olamendi (Lib. H-248 (GPAH): 12. or.)
- 1866 Echeurreco-soua, heredad ó terreno de pan llamad (erreg.: 4.190.295)
- 1872 Echeurrea, heredad denominada (erreg.: 7.116.448)
- 1878 Echeaurria (erreg.: 10.93.582)
- 1883 Echeurrea, parage titulado (erreg.: 14.136.772)
- 1893 Echeurrea, terreno (erreg.: 18.95.928)
- 1921 Echeaurria (erreg.: 28.64.1495)
- 1932 Echeurrea, terreno roblechal, hayedal y castañal d (AUA2)
- 1935 Echeurrea (erreg.: 31.75.1779)
- 1989 Etxeurrea eta Etxeostea (ETM: 307. or.)
- 1989 Etxeurrea eta Etxeostia (ETM: 307. or.)
- 1989 Etxeurre (ETM: 307. or.)
- 1989 Etxeaurria (ETM: 307. or.)
- 1989 Etxeurrea, Etxeostea, Etxeburua (ETM: 307. or.)
- 1989 Etxeurre, Etxeostea, Etxeaspia (ETM: 307. or.)
- 1989 Etxeurrea, Etxeburua eta Esparrua (ETM: 307. or.)
- 1989 Etxeurrea, Etxeaspia eta Laminpe (ETM: 307. or.)
- 1989 Etxeaspia, Etxeaurriaxaria (ETM: 306. or.)
- 1989 Etxeurreaetxeazpia (ETM: 307. or.)
- 1989 Etxeurrebarrena (ETM: 307. or.)
- 1989 Etxeurrekogaztañadi (ETM: 307. or.)
- 1989 Etxeurrekogorasalla (ETM: 307. or.)
- 1989 Etxeurrea (ETM: 307. or.)
- 1989 Etxeurrea, Etxeaspia eta Zabaldia (ETM: 307. or.)
- 2004 Etxéaurria, Ertzilléko (Ah. 8: 2. zinta, 16. pista)
- 2004 Etxéaurria (Ah. 1: 1. zinta, 17. pista)
- 2004 Etxéaurria (Ah. 5: 1. zinta, 129. pista)
- 2004 Etxéurreko souá (Ah. 6: 1. zinta, 111. pista)
- 2004 Etxéaurria (Ah. 6: 1. zinta, 111. pista)
- 2004 Etxéaurria(n) (Ah. 8: 2. zinta, 15. pista)
- 2004 Etxéurre txikíxa (Ah. 10: 2. zinta, 42. pista)
- 2004 Etxéurre aundíxa (Ah. 10: 2. zinta, 42. pista)
- 2004 Etxéaurria (Ah. 15: 2. zinta, 96. pista)
- 2004 Etxéaurria (Ah. 17: 3. zinta, 5. pista)
- 2004 Etxéurreko sorúa (Ah. 17: 3. zinta, 5. pista)
- 2004 Etxéaurria (Ah. 19: 3. zinta, 47. pista)
- 2004 Etxéaurria (Ah. 20: 3. zinta, 69. pista)
- 2004 Etxéaurria (Ah. 23: 3. zinta, 13. pista)
- 2004 Etxéaurria (Ah. 7: 2. zinta, 3. pista)

#### Etxeazpia, -a

Ahoskera: Etxeaspía

Generikoa: lursaila

Oharrak: Ikus. *Etxeaurrea*.

- 1807 Etxeazpia, Heredad grande llamada (BUA, E-07-II, C/473-06)
- 1826 Echeazpia de Ugariaga (Yturbe 154)
- 1866 Echeaspico-sorua, terreno (erreg.: 4.190.295)
- 1869 Echeazpia, terreno (erreg.: 5.224.368)
- 1878 Echeazpia (erreg.: 10.101.583)
- 1883 Echeazpia, heredad (erreg.: 14.154.775)
- 1893 Echeazpia, terreno (erreg.: 18.95.928)
- 1921 Echeazpia (erreg.: 28.64.1495)
- 1921 Etxeazpia (erreg.: 28.56.1493)
- 1924 Echeazpia, terreno (erreg.: 23.237.1554)
- 1924 Echeazpia, terreno (erreg.: 23.233.1553)
- 1989 Etxeaspia (Etxeazpia) (ETM: 306. or.)
- 1989 Etxaspia (Etxazpia) (ETM: 306. or.)
- 1989 Etxeazpia (ETM: 307. or.)
- 1989 Etxeaspia edo Etxeburua (ETM: 306. or.)
- 1989 Etxeaspia, Etxeaurriatxaria (ETM: 306. or.)
- 1989 Etxeazpia, Etxeburua, Errekalde (ETM: 307. or.)
- 1989 Etxeaspikosoroa (ETM: 306. or.)
- 1989 Etxeaurreaetxeazpia (ETM: 307. or.)
- 1989 Etxeaspia, Etxeostea (ETM: 306. or.)
- 2004 Etxeaspíxa (Ah. 19: 3. zinta, 50. pista)
- 2004 Etxeaspíxa (Ah. 1: 1. zinta, 17. pista)
- 2004 Etxeaspíxa (Ah. 4.: 1. zinta, 95. pista)
- 2004 Etxeaspíxa (Ah. 5: 1. zinta, 129. pista)
- 2004 Etxeazpíxa (Ah. 6: 1. zinta, 111. pista)
- 2004 Etxeaspíxa (Ah. 14: 2. zinta, 77. pista)
- 2004 Etxeaspíxa (Ah. 15: 2. zinta, 96. pista)
- 2004 Etxeaspíxa (Ah. 16: 2. zinta, 109. pista)
- 2004 Etxeaspí(ttik), Iráetako (Ah. 18: 3. zinta, 17. pista)
- 2004 Etxeaspíxa (Ah. 19: 3. zinta, 47. pista)
- 2004 Etxeaspíxa (Ah. 12: 2. zinta, 59. pista)
- 2004 Etxeaspíxa (Ah. 19: 3. zinta, 49. pista)
- 2004 Etxeaspíxa (Ah. 21: 3. zinta, 80. pista)
- 2004 Etxeaspíxa (Ah. 3: 3. zinta, 95. pista)
- 2004 Etxeaspíxa (Ah. 23: 3. zinta, 13. pista)
- 2004 Etxeaspíxa (Ah. 9: 2. zinta, 29. pista)
- 2004 Etxeáspixak (Ah. 25: 4. zinta, 17. pista)
- 2004 Etxeáspixak (Ah. 19: 3. zinta, 48. pista)

### Etxeazpitziki

Ahoskera: Etxeáspitziki

Generikoa: lursaila

Auzoa: Irimoegigoena

Oharrak: Kasu honetan Aitzaga baserriaren Etxeazpian kokaturik dagoen zati txiki batek Etxeazpitziki izena du.

- 2004 Etxeáspitziki (Ah. 12: 2. zinta, 59. pista)

**Etxeberrialdea, -a**

Ahoskera: Etxéberrialdia

Generikoa: basoa

Auzoa: Irimoegigoena

Oharrak: Bergarako *Bergaraetxeberri* baserri inguruari esaten zaio.

1943 ECHEVERRI-ALDEA, terreno prado llamado (AUA2)

1945 Etxeberrialdea (AUA5: 10. or.)

1989 Etxeberrialdea (ETM: 307. or.)

2004 Etxéberrialdia (Ah. 14: 2. zinta, 83. pista)

**Etxeberriaurrea, -a**

Generikoa: basoa

Auzoa: Irimoegigoena

1912 Echeverri-aurrea, paraje (erreg.: 25.166.1322)

1945 Echeverri-Aurrea (AUA5: 95)

1989 Etxeberriaurrea (ETM: 307. or.)

1989 Etxeberriaurre (ETM: 307. or.)

**Etxeberrisoro**

Ahoskera: Etxeberris(o)ó, Etxébarrisoo

Generikoa: baserria

Auzoa: Galartza

Oharrak: *Galartza* auzoko baserria.

1826 Echeverrisoro, Echeostia de (Yturbe 154)

1826 Echeverrisoro, Caseria de (Yturbe 154)

1841 Echeverri Soro, terreno de (Lib. H-246 (GPAH): 114. or.)

1844 Echeverri-soro, Caseria denominada (Lib. H-246 (GPAH): 170. or.)

1849 Echevarri-Soro, caseria de (Lib. H-247 (GPAH): 43. or.)

1857 Echeberrisoro (Nom.: 110. or.)

1861 Echabarri soro, caseria de (Lib. H-248 (GPAH): 53. or.)

1863 Echeverrisoro (erreg.: 1.49.12)

1892 Echevarri-soro (erreg.: 18.49.919)

1904 Echeverri-soro, camino (AUA3)

1932 Echevarrisoro, caseria de (AUA2)

1932 Echevarrisoro, caseria de (erreg.: 30.170.1744)

1944 Echevarrisoro, caseria de (erreg.: 32.171.1877)

1950 Etxeberrisoro (Mar. map.)

1989 Etxeberritxo (ETM: 307. or.)

1989 Etxeberri-soro (Irinm.: 1307-1989, 47. or.)

1989 Etxeberrisoro (ETM: 307. or.)

1991 Etxeberrixo (HPS: 088-20)

1991 Etxebarrixo (HPS: 088-20)

1991 Etxeberrisoro baserria (HPS: 088-20)

1994 Etxeberri soro (AM: C-2)

1995 Etxeberri-Soro (Antz. Ibilb.: 5. or.)



*Etxeberrisoro, 2005*

- 1995 Etxeberri-Soro (ABE: 77. or.)
- 1999 Etxabarritxo (MTNE: 88-I, Bergara)
- 2004 Etxeberrixó (Ah. 18: 3. zinta, 32. pista)
- 2004 Etxeberrisó (Ah. 2: 1. zinta, 65. pista)
- 2004 Etxeberrixó (Ah. 18: 3. zinta, 44. pista)
- 2004 Etxébarrisoo (Ah. 19: 3. zinta, 44. pista)

#### **Etxeberrisoroaldea, -a**

Generikoa: lursaila

Auzoa: Galartza

- 1945 Echeverrisoro Aldea (AUA5: 92)
- 1989 Etxeberrisoroaldea (ETM: 307. or.)

#### **Etxeberrisoroko erreka**

Ahoskera: Etxebarrisoóko erréka

Generikoa: erreka

Auzoa: Galartza

- 2004 Etxébarrisooko erréka (Ah. 19: 3. zinta, 57. pista)

#### **Etxebuelta**

Generikoa: lursaila

Oharrak: Ikus. *Etxeaurrea*. Kasu honetan etxearen bueltan dagoen soroa.

- 1945 Echebuelta (AUA5: 50)
- 1945 Etxebuelta (AUA5: 28)
- 1989 Etxebuelta (ETM: 307. or.)

**Etxeburua, -a**

Ahoskera: Etxeburúa

Generikoa: lursaila

Oharrak: Ikus. *Etxeaurrea*.

- 1866 Echeburua, heredad é sembradio llamado (erreg.: 4.190.295)  
 1866 Echeburuco-bide-burua, parage llamado (erreg.: 2.241.149)  
 1876 Echeburua, heredad llamada (erreg.: 8.187.511)  
 1878 Echeburua, heredad (erreg.: 10.101.583)  
 1878 Echeburua (erreg.: 10.93.582)  
 1921 Echeburucobasua (erreg.: 28.64.1495)  
 1921 Echeburua (erreg.: 28.64.1495)  
 1924 Echeburua, terreno (erreg.: 23.237.1554)  
 1924 Echeburua, terreno (erreg.: 23.233.1553)  
 1935 Echaburua (erreg.: 31.75.1779)  
 1945 Echeburuco Charia (AUA5: 116)  
 1989 Etxeburua (ETM: 307. or.)  
 1989 Etxeburua,Etxeostea,Etxeazpia (ETM: 307. or.)  
 1989 Etxaburua (ETM: 306. or.)  
 1989 Etxeburua eta Txaria (ETM: 307. or.)  
 1989 Etxeburua eta Etxeazpia (ETM: 307. or.)  
 1989 Etxeburua eta Etxeaurre (ETM: 307. or.)  
 1989 Etxeaspia edo Etxeburua (ETM: 306. or.)  
 1989 Etxeburukobideburua (ETM: 307. or.)  
 1989 Etxeburukotxarria (-txaria) (ETM: 307. or.)  
 1989 Etxeburu (ETM: 307. or.)  
 1989 Etxeazpia, Etxeburua,Errekalde (ETM: 307. or.)  
 2004 Etxaburúa (Ah. 9: 2. zinta, 29. pista)  
 2004 Etxeburúa (Ah. 19: 3. zinta, 48. pista)  
 2004 Etxaburúa (Ah. 12: 2. zinta, 59. pista)  
 2004 Etxáburua (Ah. 1: 1. zinta, 8. pista)  
 2004 Etxaburúa (Ah. 7: 2. zinta, 3. pista)  
 2004 Etxeburúa (Ah. 8: 2. zinta, 15. pista)  
 2004 Etxaburúa, Aángurengo (Ah. 14: 2. zinta, 85. pista)  
 2004 Etxeburúa (Ah. 15: 2. zinta, 96. pista)  
 2004 Etxebúru (Ah. 16: 2. zinta, 109. pista)  
 2004 Etxeburúa (Ah. 16: 2. zinta, 109. pista)  
 2004 Etxeburúa (Ah. 17: 3. zinta, 5. pista)  
 2004 Etxeburúa (Ah. 18: 3. zinta, 28. pista)  
 2004 Etxebúrutzua (Ah. 19: 3. zinta, 48. pista)  
 2004 Etxeburusakóna (Ah. 25: 4. zinta, 17. pista)  
 2004 Etxaburúa (Ah. 1: 1zinta, 17. pista)  
 2004 Etxaburúa (Ah. 3: 3. zinta, 95. pista)  
 2004 Etxebúruak (Ah. 25: 4. zinta, 17. pista)  
 2004 Etxeburúko Aístixa (Ah. 18: 3. zinta, 29. pista)

**Etxenagusia, -a**

Ahoskera: Etxénausi



Generikoa: baserria

Auzoa: Galartza

Oharrak: *Galartza* auzoan desgertutako baserri honi buruzko lehen aipamena 1391koa izan daiteke; 1391ko urtarrilaren 20ko dokumentu batean, Antzuolako herritarrek Bergarako hiribilduaren jurisdikziopean sartzea erabaki zutela azaltzen da; dokumentuan bertan orduko antzuolarren zerrenda azaltzen da, lokatibo bidez baserrien izenak agertzen direlarik.

*Etxenagusia* baserriaren kasuan: "(...) Iohan Garçia de Echenagusia/Achenarrista (...)".

(Numeroso comarcanos de Bergara entran a formar parte de la vecindad de la villa, con los derechos y obligaciones de los demás vecinos. (Crespo Rico, M. A. eta beste *Colección Documental del Archivo Municipal de Bergara*. Tomo I (1118-1497), Donostia 1995, 32 dok., 48-51. orr. eta *Colección de documentos medievales de las villas guipuzcoanas* (1370-1397), Gonzalo Martínez Díez, Emiliano González Díez, Félix J. Martínez Llorente, Gipuzkoako Batzar Nagusiak, Gipuzkoako Foru Aldundia, 1996) . Gaur egun zabortegia dago bertan.

1603 hesenagusia, casa de (BUA, C/391-07)

1603 hesanagusia, casa y caseria (BUA, C/391-07)

1620 esenagussia, cassa de (Yturbe 210)

1634 Echenagussia, edificio de lacassa de (Yturbe 23)

1657 Echenagusia (BUA germ.: 11. or.)

1743 Echenagusia, Caseria de (Yturbe 134)

1743 echenausi, caseria de (Yturbe 157)

1761 Echenagusia (BUA germ.: 44. or.)

1773 Echenagucia, caseria(s) de (Lib. H-245 (GPAH): 1. or.)

1808 Echenagusia (BUA germ.: 59. or.)

1812 Echenagusia, Caseria de (Yturbe 156)

1821 Echenagucia, caseria de (BUA, C/490-30)

1826 Echenagusia, Echeaurria de (Yturbe 154)

1826 Echenagusia, Caseria de (Yturbe 154)

1841 Echenagusia, Caseria de (Lib. H-246 (GPAH): 115. or.)

1843 Echenagusia (BUA germ.: 93. or.)

1851 Echenagusia, caseria de (Yturbe 238)

1857 Echenagusia (Nom.: 110. or.)

1861 Echenagusia, terrenos de (Lib. H-248 (GPAH): 52. or.)

1872 Etxenagusi, caseria de (erreg.: 7.116.448)

1879 Echenagusi, caseria de (BUA, C/109-05)

1929 Echenagusi, caseria (AUA2)

1935 Echenausi (AUA2)

1935 Echenausi, terreno de (erreg.: 31.89.1784)

1950 Etxe-nagusia (Mar. map.)

1989 Etxenausia (ETM: 308. or.)

1989 Etxenagusia (ETM: 308. or.)

1989 Etxenagusia (AM: C-2)

1989 Etxenagusiaá (desagertuta) (Irinm.: 1307-1989, 47. or.)

1991 Etxenagusia baserria (HPS: 088-20)

1991 Etxenausi (HPS: 088-20)

1995 Etxenagusia (AEB: 79. or.)

2004 Etxénausi(trik) (Ah. 25: 4. zinta, 25. pista)

2004 Etxénausi (Ah. 19: 3. zinta, 46. pista)

2004 Etxénausi (Ah. 1: 1. zinta, 57. pista)

2004 Etxénausi (Ah. 5: 1. zinta, 138. pista)

2004 Etxénausi (Ah. 3: 3. zinta, 106. pista)

2004 Etxénausi (Ah. 14: 2. zinta, 90. pista)

2004 Etxénausi (Ah. 18: 3. zinta, 32. pista)

2004 Etxénausi (Ah. 2: 1. zinta, 71. pista)

### Etxenagusibidea, -a

Ahoskera: Etxenáusibidía

Generikoa: bidea

Auzoa: Galartza

2004 Etxenáusibidía (Ah. 1: 1. zinta, 72. pista)

2004 Etxenáusiko bidía (Ah. 2: 1. zinta, 73. pista)

### Etxeondo

Generikoa: lursaila

Oharrak: Ikus. *Etxeaurrea*.

1945 Echeondo (AUA5: 153)

1989 Etxeondoa eta Etxeberrisoro (ETM: 308. or.)

1989 Etxeondoa (ETM: 308. or.)

1989 Etxeondo (ETM: 308. or.)

### Etxeondokobideazpia, -a

Generikoa: basoa

1945 Etxeondoco-Bide-Azpia (AUA5: 8. or.)

1989 Etxeondokobideazpia (ETM: 308. or.)

### Etxeostea, -a

Ahoskera: Etxéostia, Étx(e)ostia

Generikoa: lursaila

Oharrak: Ikus. *Etxeaurrea*.

1826 Echeostia de Echeverrisoro (Yturbe 154)

1826 Echeostia de Echeverrisoro (Yturbe 154)

1866 Eche-ostea, heredad llamada (erreg.: 4.190.295)

1876 Echeostia, heredad titulada (erreg.: 8.187.511)

1892 Echeostea, heredad llamada (erreg.: 17.246.911)

1893 Echeostea, terreno (erreg.: 18.95.928)

1921 Echeostea (erreg.: 28.56.1493)

1924 Echeostea, terreno (erreg.: 23.237.1554)

1930 Echeoste-aldea (erreg.: 30.42.1689)

1932 ECHEOSTECO-SALLA, porcion de terreno (AUA2)

1945 Echeosteco-Salla (AUA5: 79)

1989 Etxeostia (ETM: 308. or.)

1989 Etxeostea eta Etxeaspia (ETM: 308. or.)

1989 Etxeoste (ETM: 308. or.)

1989 Etxeostea (ETM: 308. or.)

1989 Etxeaspia, Etxeostea (ETM: 306. or.)

1989 Etxeosteaeetxeaurrea (ETM: 308. or.)

- 1989 Etxeostekosalla (ETM: 308. or.)  
 1989 Etxeosteasalla (ETM: 308. or.)  
 1989 Etxeatzea (ETM: 306. or.)  
 2004 Étxeostia (Ah. 4: 1. zinta, 95. pista)  
 2004 Etxéostia (Ah. 20: 3. zinta, 69. pista)  
 2004 Étxeostia (Ah. 12: 2. zinta, 59. pista)  
 2004 Étxeostía (Ah. 1: 1. zinta, 17. pista)  
 2004 Etxéostia (Ah. 4: 1. zinta, 95. pista)  
 2004 Etxéostia (Ah. 5: 1. zinta, 129. pista)  
 2004 Amílletako Etxéostia (Ah. 5: 1. zinta, 130. pista)  
 2004 Etxéostia (Ah. 6: 1. zinta, 111. pista)  
 2004 Étxostia (Ah. 7: 2. zinta, 3. pista)  
 2004 Etxéostia (Ah. 8: 2. zinta, 15. pista)  
 2004 Etxéostia (Ah. 9: 2. zinta, 29. pista)  
 2004 Etxeostía (Ah. 19: 3. zinta, 51. pista)  
 2004 Etxéostia (Ah. 19: 3. zinta, 47. pista)

**Etxetxoa, -a**

Generikoa: baserria

Auzoa: Irimoegi

Oharrak: Ez dakigu *Irimoegiko* zein baserri den, baina jabea kontuan izaten badugu, Iñigo Ramíre-  
 zek *Antzuolako baserriak eta errota* liburuan J. Ignacio Agirre 1876an *Loieta* baserriaren  
 jabe dela adierazten du.

1860 Echechua, Caseria nombrada de (Lib. H-248 (GPAH): 23. or.)

1989 Etxetxua (ETM: 308. or.)

**Etxezar (Ankurkoa)**

Ahoskera: Ankurkúa

Generikoa: etxea

Auzoa: Herrigunea. Herriko plaza

Oharrak: Frontoi bidean kokatuta zegoen etxea, gaur egun desagertuta dagoena.

1855 Echezar, casa (Lib. H-247 (GPAH): 97. or.)

1872 Ancurcoa ó Echezar, casa (erreg.: 7.183.460)

1892 Echezarcua (erreg.: 18.16.914)

1930 Etxezarcua (AUA2)

1989 Etxezar (ETM: 308. or.)

1994 Etxezar (Ankurkunkoa) (AM)

1994 Etxezarra edota Ankurkua (Etxe. Izend.)

2004 Ankurkúa (Ah. 22: 3. zinta 9. pista)

2004 Ankurkúa (Ah. 24: 4. zinta, 6. pista)

2004 Ankurkúa (Ah. 1: 1. zinta, 45. pista)

2004 Ankurkúa (Ah. 1: 1. zinta, 53. pista)

2004 Ankurkúa(n) (Ah. 3: 3. zinta, 107. pista)

2004 Ankurkúa (Ah. 6: 1. zinta, 122. pista)

**Etxezarreta**

Sinonimoak: Astetxe, Sallabentekoa

Ahoskera: Sallábentenekua

Generikoa: etxea

Auzoa: Herrigunea, Kalebarren 15

1994 Etxezarreta edota Astetxea (Lehengo telefonika) (Etxe. Izend.)

1994 Etxezarreta (Astetxe) (AM: 15)

2004 Sallábentenekua (Ah. 24: 4. zinta, 6. pista)

### Etkezuri

Ahoskera: Etxésuri

Generikoa: baserria

Auzoa: Uzarraga

Oharrak: Baserri honi buruz dugun lehen aipamena 1658koa da. Badirudi etxea kokatuta dagoen eremuan *Lapatza* errota egon zela. Zubi baten ondo-ondoan kokatuta dago eta *Etkezubi* ere izan daitekeen susmoa ere badago *Uzarragako* baserria da, baina *Irimoegikoa* izan behar-ko luke, errekek erabakitzen baitu auzoen arteko banaketa.

1658 Echesuria, Casa de (P 1/4309: 31. or.)

1678 Echezuria, Casa de (P 1/4309: 69. or.)

1825 Echezuria, Casa llamada (Lib. H-246 (GPAH): 31. or.)

1848 Echezuria, Casa llamada (Lib. H-247 (GPAH): 27. or.)

1851 Echezuria, casa de (Lib. H-247 (GPAH): 60. or.)


1855 Echezuri (Lib. H-247 (GPAH): 97. or.)

1855 Echezurieta (Lib. H-247 (GPAH): 96. or.)

1857 Echezuri (Nom.: 110. or.)

1877 Echezuri, casa (erreg.: 9.223.561)

1878 Echezuri, caseria de (erreg.: 10.114.585)



Etkezuri, 2005

- 1928 Etxezuri (Eleizalde: *RIEV*XIX, 388. or.)  
 1929 Echezuri, casa (AUA2)  
 1946 Echezuri, casa (erreg.: 33.98.1930)  
 1989 Etxezuri (Irinm.: 1307-1989, 47. or.)  
 1989 Echezuri (Irinm.: 13. or.)  
 1989 Etxezuri (ETM: 308. or.)  
 1994 Etxe-zuri (Jose Karnizerua) (Etxe. Izend.)  
 1994 Etxezuri (AM: C-4)  
 1994 Etxezuri (AM: 7)  
 1995 Etxe-zuri (ABE: 94. or.)  
 1995 Echezuri (ABE: 94. or.)  
 1995 Etxezuri (Antz. Ibilb.: 4. or.)  
 2004 Etxesúbi (Ah. 24: 4. zinta, 4. pista)  
 2004 Etxésuri (Ah. 23: 3. zinta, 11. pista)  
 2004 Etxésuri (Ah. 1: 1. zinta, 19. pista)  
 2004 Etxésuri (Ah. 9: 2. zinta, 25. pista)  
 2004 Etxésuri (Ah. 4: 1. zinta, 102. pista)  
 2004 Ítxisuri (Ah. 1: 1. zinta, 39. pista)  
 2004 Etxésuri (Ah. 24: 4. zinta, 4. pista)

### **Etxezuri**

Sinonimoak: Iruetxetaburua

Generikoa: lursaila

Auzoa: Uzarraga

- 1861 Echesuri, heredad de (Lib. H-248 (GPAH): 50. or.)  
 1878 Echazuri ó Yruecheta-burua, heredad sembradía titu (erreg.: 10.114.585)  
 1945 Echezuri (AUA5: 169)  
 1989 Etxazuri (ETM: 306. or.)

### **Etxezurialdea, -a**

Generikoa: lursaila

Auzoa: Uzarraga

- 1945 Echezuri-Aldea (AUA5: 146)  
 1989 Etxezurialdea (ETM: 308. or.)

### **Etzanleku**

Generikoa: basoa

Auzoa: Irimoegoena

Oharrak: "Iruka, Bastarriñaldea Ondamendiko erreka ezkerretik gorao (...)". (Tomas Agirrezabal, Ondamendi, Ah. 16).

- 1865 Echanlecu, paraje llamado (erreg.: 1.192.52)  
 1908 Etzanlecu, parage (erreg.: 1.193.52)  
 1945 Etxanlecu (AUA5: 36)  
 1989 Etzanleku (ETM: 308. or.)  
 1989 Etxanleku (Etzanleku) (ETM: 306. or.)

**Ezkitza**

Ahoskera: Ískitza errekiá

Generikoa: erreka

Auzoa: Uzarraga

Oharrak: *Ezkitzatik* Antzuola edo *Deskarga* erre kara datorren errekatxoa.

- 1866 Ezquiza, regata de (erreg.: 2.169.1125)
- 1878 Yzquitza, regata de (erreg.: 10.224.607)
- 1878 Yzquitza, regata llamada (erreg.: 10.219.606)
- 1885 Ezquiza, regata de (erreg.: 15.70.801)
- 1945 Izquitza Arroyo (AUA5: 164)
- 2004 Ískitza errekiá (Ah. 1: 1. zinta, 26. pista)

**Ezkitza**

Generikoa: basoa, lursailak

Auzoa: Uzarraga

- 1866 Ysquiza, monte de (erreg.: 4.190.295)
- 1866 Ezquiza, camino de (erreg.: 2.94.100)
- 1866 Ezquiza, termino llamado (erreg.: 2.154.120)
- 1874 Yzquitza, punto denominado (erreg.: 8.113.500)
- 1878 Yzquitza-erreca, terreno denominado (erreg.: 10.219.606)
- 1945 Izquitza Erreca (AUA5: 144)
- 1945 Izquitza-Erreca (AUA5: 240)
- 1945 Ezquitza (AUA5: 164)
- 1945 Izquitza-Erreca (AUA5: 144)
- 1989 Izkitzaerreka (ETM: 324. or.)
- 1989 Izkitza (Ezkitza) (ETM: 324. or.)
- 1989 Ezkiza (ETM: 308. or.)
- 1989 Ezkitza (ETM: 308. or.)
- 1994 Izkitza (AM: C-5)

**Eztala**

Generikoa: baserria

Auzoa: Irimeogibarrena

Oharrak: Baserri honi buruzko dugun lehen aipamena 1606koa da, baina 1307ko dokumentuan "Johan Sanchez de Eztala" aipatzen zen (Ikus. *Irimo*). Desagertu aurreko azkena 1843koa. Ez dakigu bere kokapen zehatza baina *Eztala* izena duen eremuan dagoen oraingo kanposantu inguruan omen zegoen.

- 1606 eztala, caseria de (BUA, E-07-II, C/396-10)
- 1625 Eztala (Isasti: 116. or.)
- 1720 Eztala (BUA germ.: 25. or.)
- 1788 Estala (Lib. H-245 (GPAH): 121. or.)
- 1795 Estala, Caseria de (Lib. H-245 (GPAH): 135. or.)
- 1821 Eztala, Caseria de (Lib. H-246 (GPAH): 11. or.)
- 1840 Eztala-zarra, Caseria de (Lib. H-246 (GPAH): 109. or.)
- 1843 Estala (BUA germ.: 96. or.)
- 1950 Eztala (Mar. map.)

1989 Eztalaá (desagertuta) (Irinm.: 1307-1989, 47. or.)

1989 Eztala (Estala) (ETM: 308. or.)

1995 Eztala (ABE: 156. or.)

#### Eztala

Generikoa: futbolzelaia

Auzoa: Irimoegibarrena

2001 Eztala futbol zelaia (Antz2001)

#### Eztala

Generikoa: iturria

Auzoa: Irimoegibarrena

1995 Eztala (Irinm.: 18. or.)

#### Eztala

Ahoskera: Estála

Generikoa: aurkintza

Auzoa: Irimoegibarrena

Oharrak: Iñigo Ramírez de Okarizek *Antzuolako baserriak eta erroak* liburuan *Kalebarrenen* zegoen San Bartolome ermitaren jatorrizko kokalekua hau izan omen zela dio.

1892 Eztala, camino público que se dirige á (erreg.: 18.38.917)

1892 Estala (erreg.: 18.16.914)

1892 Eztala, término de (erreg.: 18.38.917)

1892 eztala, camino carretil publico para (erreg.: 18.78.925)

1904 Estala (AUA3)

1927 Eztala, camino publico que baja de (erreg.: 29.194.1644)

1945 Terreno Eztala (AUA5: 206)

1945 Estala (AUA5: 138)

1945 Estala (AUA5: 252)

1945 Estala (AUA5: 147)

1957 Eztala, término de (erreg.: 35.141.2072)

1989 Estala (ETM: 306. or.)

1989 Terrenoestala (ETM: 348. or.)

1994 Eztala (AM: C-4)

2001 Eztala futbol zelaia (Antz2001)

2004 Estála (Ah. 6: 1. zinta, 116. pista)

2004 Estála (Ah. 3: 3. zinta, 107. pista)

2004 Estála(n) (Ah. 18: 3. zinta, 30. pista)

#### Eztalaburu

Generikoa: basoa

Auzoa: Irimoegibarrena


1795 Estalaburu, parage (Lib. H-245 (GPAH): 135. or.)

1821 Eztalaburu, termino (Lib. H-246 (GPAH): 11. or.)

1829 Eztalaburu, parage llamado (Lib. H-246 (GPAH): 61. or.)

- 1861 Estalaburu, parage llamado de (Lib. H-248 (GPAH): 44. or.)
- 1904 Eztala.buru, término de (erreg.: 22.107.1101)
- 1910 Eztalaburu, parage llamado (erreg.: 24.154.1250)
- 1945 Estalaburu (AUA5: 44)
- 1989 Estaleburu (ETM: 306. or.)
- 1989 Estalaburu (ETM: 306. or.)
- 1989 Eztalaburu (Estalaburu) (ETM: 308. or.)





# F

## Fajaterreno

Generikoa: lursaila

Auzoa: Uzarraga

1945 Faja-Terreno (AUA5: 257)

1994 Faja-terreno (Top. zerr.: 6. or.)

## Fermiñenekoa, -a

Generikoa: etxea

Auzoa: Herrigunea, Kalegoi 15

1994 Fermiñenekua (Etxe. Izend.)

1994 Fermiñenekoa (AM: 15)

## Frantseserreka

Sinonimoak: Matraka erreka

Ahoskera: Frantzéserrekiá, Matraka errekiá

Generikoa: erreka

Auzoa: Lizarraga

Oharrak: Lekukoek diotenez, gerrateren baten frantsesen bat edo lurperatu omen zuten bertan eta hortik izena. Ez da Antzuolan dagoen *Frantseserreka* bakarra, *Basalde* auzoan ere bada beste bat.

1994 Frantseserreka (AM: C-3)

2004 Matraka errekiá (Ah. 25: 4. zinta, 22. pista)

2004 Frantzéserrekiá (Ah. 14: 2. zinta, 84. pista)

2004 Frantzéserrekiá (Ah. 11: 2. zinta, 53. pista)

## Frantseserreka

Generikoa: erreka

Auzoa: Basalde


Oharrak: Desagertutako *Juanjoseneko* etxe azpitik pasatzen zen errekatxo edota iturriari esaten zaio.

1995 Frantses-erreka (ABE: 172. or.)

## Frantsesiturri

Sinonimoak: Telleriaboru

Ahoskera: Frantzésiturri



*Ferriñeneko, Kalegoi 15, 2005*

Generikoa: lursaila

Auzoa: Basalde

1825 Frances-Yturri, parage llamado (Lib. H-246 (GPAH): 30. or.)

1830 Frances Yturri, parage llamado (Lib. H-246 (GPAH): 73. or.)

1883 Frances-iturri ó Telleriaburu, termino (erreg.: 14.136.772)

1891 Frances-iturri, crucero de (erreg.: 17.157.896)

1945 Frances-Iturrita (AUA5: 48)

1989 Frantzesiturri (ETM: 308. or.)

1994 Frantzesiturri (AM: D-3,D-5)

2004 Frantzésiturri (Ah. 6: 1. zinta, 119. pista)

### **Frantsesiturri**

Ahoskera: Frantzésiturri

Generikoa: iturria

Auzoa: Basalde

**Oharrak:** Hona hemen Egurribaiko Matilde Ortuetak iturri honen inguruan dioskuna: "Aren aspian (Juanjosenekoa) pasatzen san guk dauku artuta ura Frantzésiturriko ura (...) da manantial bat...Frantzésiturritakua (...) da esate seben leenao Frantzésiturri ori, ba frantzesak nunbait gerra denporan eo, emengo soldauak eo ni estaitt seintzuk ni estaitt ya ondo enbenenatzia nai sebela,, da itturi ori enbenenatzia nai sebela arek iltzeko edo geo arreskeo esate jako Frántzesen iturríxa eo Frantzésitturri da geo ur aren sobrak errekatxutik satosenak... pasatzen sian Jaoxeneko etxían aspittik da irtetzen san ura justo etxian seian, ura ertetzen san potzu batea ta..an kamioneruak eta kamioedunak igual egarríxak ta geatzen sien ura eratea ta (...) iturríxa dao bastante gorao, manantiala (...) da, geo an etortze san sobria ta eran baita kotxia da kamioia Deskargá igotzeko kamioiei ta ura botatze jakuen eta andik artzen seben ura botatzeko (...)"

1994 Frantzésiturri (AM: D-3,D-5)

1995 Frantses-iturri (Irinm.: 18. or.)

2004 Frantzésitturri (Ah. 6: 1. zinta, 119. pista)

2004 Frantzésitturri (Ah. 8: 2. zinta, 13. pista)

2004 Frántzesen iturríxa (Ah. 8: 2. zinta, 13. pista)

### Frontoi bidea, -a

Sinonimoak: Espiritu Santo, Kantoiarre, Kantonorte

Ahoskera: Espíritu Sántu kalía

Generikoa: kalea

Auzoa: Herrigunea



*Frontoi bidea*

- Oharrak:** *Frontoi bidea* izenarekin ezaguna den kalea. Bertako kale kantoiak *Espiritu Santu* kalea, *Kantoiarte* eta *Kantonorte* izena ere izan du.
- 1994 Espiritu Santo, Kantoiarte edota Kantonorte (Kale. Toki. Izend.)  
1994 Frontoi bidea (AM)  
1998 Frontoi (Kal. Izend. 1: 424. or.)  
2001 Frontoi bidea (Antz2001)  
2004 Espiritu Santu kalía (Ah. 1: 1. zinta, 53. pista)

**Frontoiaurre**

Generikoa: lursaila

Auzoa: Herrigunea, Frontoi bidea  
1945 Fronton-Aurre (AUA5: 28)

# G

## Gabizidor

Generikoa: lursaila

Auzoa: Lizarraga

1994 Gabizidor (Top. zerr.: 7. or.)

## Galardi

Ahoskera: Gálardi

Generikoa: baserria

Auzoa: Basalde

## Oharrak:

Antzuolari buruz ezagutzen dugun lehendabiziko agiria XIV.mendearen hasierakoa da, 1307koa hain zuzen, orduan Beltran Ibañez de Gebara, Oñatiko Kondea, omen zen, Antzuolako eta baita inguruko herrien lurren jabea. Uzarragako parrokiaren hamarrenak ere berak kobratzen ei zituen, bertako patronatua ere berak zuen eta. Testuinguru honetan, 1307ko dokumentuan salerosketa baten ingurukoak azaltzen zaizkigu, non *Yrinmodo, Galardi* eta *Ylurrigarro* "kortak" saldu zituen; dokumentuan hauez gain, antzuolar batzuen izenak ere agertzen dira, lokatibo bitartez, baserrien izenak agertzen direlarik.

"(...) Sepan qunatos esta carta vieren como yo, Martín Sánchez de Sant Llorente, abat de San Miguel de Onnat, con otorgamiento de don Beltrán Yuánnz de Guevara, sennor de Onnat, e de donna Urraca Yuánnnez, su mugr, vendo a vos donna Sancha de Uriarte e a Per Yuánnnez, uuestro fiio, tres seles en término de Vergara en Ançuela, los quales seles llaman Yrinmodo e Galardi e Ylurrigarro (...) e para vos los vengar e fazer buenos e rredrarnos ende toda mala boz, dovos fermes e fiadores de quoalessquier má forçosos fuerdes a Iohán Urdea e a don Pero d'Ascuren e a Ihoán Vrtiz de Munnagaray e a don Pero de Arexmendi e a Sancho Pérez Garitança e Furtún Pérez de Yrtunbe e Iohán Sánchez d'Eztala e Iohán Martínez de Aguirre e Iohán Pérez de Yerívar e Sancho Pérez de Arexti e Lope de Yraçabal e Pero Garçiz de Vidaurre, fiio de don Garçi Yuánnnez de Oçaeta. E porque más por entregado vos tengades douod por fiadores de conoçudo a Iohan Garçiz de Galarça e a Iohan Pérez de Goyenaga (...), *Antzuolako baserriak eta errotrak*, Iñigo Ramirez de Okariz, 1995.


Baserri honi buruzko lehen aipamena izan daitekeela pentsa dezakegu, beraz. 1391ko dokumentu batean ere "(...) Sancho Martines/z de Galardy" aipatzen da.

(Numeroso comarcanos de Bergara entran a formar parte de la vecindad de la villa, con los derechos y obligaciones de los demás vecinos. (Crespo Rico, M. A. eta beste *Colección Documental del Archivo Municipal de Bergara*. Tomo I (1118-1497), Donostia 1995, 32 dok., 48-51. orr. eta *Colección de documentos medievales de las villas guipuzcoanas (1370-1397)*, Gonzalo Martínez Díez, Emiliano González Díez, Félix J. Martínez Llorente, Gipuzkoako Batzar Nagusiak, Gipuzkoako Foru Aldundia, 1996).

1552 galardi, casa e caseria de (P 1/725)

1593 galardi, la casa y solar de (BUA, C/426-51)

1594 galardi, casa y solar de (BUA, C/426-51)



*Galardi, 2005*

- 1625 Galardi (Isasti: 116. or.)
- 1724 Galardi (BUA, E-07-I, C/233-02)
- 1779 Galardi, Casa y Caseria de (Lib. H-245 (GPAH): 106. or.)
- 1807 Galardi (BUA, E-07-II, C/473-06)
- 1824 Galardi, Caseria de (Lib. H-246 (GPAH): 28. or.)
- 1844 Galardi, Caseria de (Lib. H-246 (GPAH): 169. or.)
- 1857 Galardi (Nom.: 110. or.)
- 1859 Galardi (Lib. H-248 (GPAH): 14. or.)
- 1860 Galardi (Lib. H-248 (GPAH): 34. or.)
- 1860 Galardi, Caseria de (Lib. H-248 (GPAH): 30. or.)
- 1861 Galardi, vinculo.. (Lib. H-248 (GPAH): 53. or.)
- 1862 Galardi, caseria solar de (Lib. H-248 (GPAH): 115. or.)
- 1866 Galardi, caseria de (erreg.: 2.133.1.113)
- 1866 Galardi, caseria de (erreg.: 4.172.289)
- 1867 Galardi, caserio de (erreg.: 5.79.335)
- 1878 Galardi, caserio de (erreg.: 11.130.637)
- 1880 Galardi (erreg.: 12.95.676)
- 1928 Galardi (Eleizalde: *RIEVXIX*, 618. or.)
- 1935 Galardi (AUA2)
- 1950 Galardi (Mar. map.)
- 1989 Galardi (ETM: 308. or.)
- 1989 Galardi (Irinm.: 1307-1989, 47. or.)
- 1991 Galardi baserria (HPS: 088-28)
- 1991 Galardi (HPS: 088-28)
- 1994 Galardi (AM: E-5)

- 1995 Galardi (Antz. Ib: 16. or.)  
 1995 Galardi (ABE: 28. or.)  
 1995 Galardi (ABE: 174. or.)  
 1999 Galardi (MTNE: 88-I, Bergara)  
 2004 Gálardi (Ah. 3: 3. zinta, 104. pista)  
 2004 Gálardi (Ah. 20: 3. zinta, 67. pista)  
 2004 Gálardi (Ah. 13: 2. zinta, 69. pista)  
 2004 Gálardi (Ah. 1: 1. zinta, 42. pista)  
 2004 Gálardi (Ah. 9: 2. zinta, 28. pista)  
 2004 Gálardi (Ah. 8: 2. zinta, 14. pista)  
 2004 Galárdi (Ah. 5: 1. zinta, 91. pista)  
 2004 Gálardi Pátxiña ta Timóteona (Ah. 4: 1. zinta, 93. pista)  
 2004 Gálardi (Ah. 4: 1. zinta, 93. pista)  
 2004 Gálardi (Ah. 3: 1. zinta, 83. pista)  
 2004 Gálardi(kua) (Ah. 15: 2. zinta, 93. pista)  
 2004 Gálardi (Ah. 18: 3. zinta, 35. pista)  
 2004 Gálardi (Ah. 14: 2. zinta, 80. pista)

### Galardibaso

- Generikoa: lursaila  
 Auzoa: Irimoegigoena  
 Oharrak: *Baztarrinak* eta *Ursalto* baserrien artean dagoen lursaila.  
 1994 Galardibaso (ETM: F-2)

### Galarditurri

- Ahoskera: Gálardiko iturríxa  
 Generikoa: iturria  
 Auzoa: Basalde  
 1994 Galardiko iturria (AM: E-4)  
 1995 Galardi-iturri (Irinm.: 18. or.)  
 2004 Gálardiko iturríxa (Ah. 5: 1. zinta, 132. pista)  
 2004 Gálardiko iturríxa (Ah. 4: 1. zinta, 97. pista)

### Galartza

- Sinonimoak: Txangala  
 Ahoskera: Galártza ausúa, Gálartza ausúa  
 Generikoa: auzoa  
 Auzoa: Galartza  
 Oharrak: *Galartza* auzoa Antzuloako ipar-mendebaldean kokaturik dagoen auzoa da eta bertako baserri baten izena du.  
 Dirudienez garai batean baserri honek izandako garrantziaren lekuko da. Idatziz dokumentatu barik badago ere, Bergara aldera dauden baserri inguruari *Txangala* deitzen zaio. Auzoa, beraz, bi zatitan bana daiteke; bertatik pasatzen den erreka banatzen ditu zati biok. Erreka-ren hegoaldera dagoen eremuari *Galartza* deitzen zaio eta errekatik iparraldera dagoenari



*Txangala*. *Goenaga* errota ere bi hauen artean kokatuta dago. *Galartza* auzoaren barruan kokatuta dauden baserriak: *Arrasate*, *Untzarri*, *Galartza*, *Mendiola*, *Besagasti*, *Urrutia*, *Bere-terio* eta *Sarralde*. *Txangalakoak* *Etseberrisoro*, *Ugarriagazpikoa*, *Ugarriagagañekoa*, *Etxenagusia* (deagertuta), *Eguzkitza*, *Gorritzandia*, *Gorritzxcikia*, *Elorriaga*, *Ameztizar*, *Ameztietseberri* (jausita), *Arantzaleku* (etxe berria) eta *Gorrola* (desagertuta).

- 1705 Galarza, Barriada de (BUA, C/388-14: 8. or.)
- 1843 Galarza, varriada de (Lib. H-246 (GPAH): 147. or.)
- 1845-1850 Galarza (Madoz: 20. or.)
- 1846 Galarza, barrio de (Lib. H-247 (GPAH): 11. or.)
- 1854 Galarza, barrio de (Lib. H-247 (GPAH): 83. or.)
- 1883 Galarza, barrio de (erreg.: 14.149.774)
- 1904 Galarza, Barrio (AUA3)
- 1921 Galarza, barrio de (erreg.: 28.64.1495)
- 1922 Galarza, parage llamado (erreg.: 28.118.1505)
- 1944 Galarza-auzo (erreg.: 32.154.1860)
- 1950 Galarza (Mar. map.)
- 1974 Galarza, Bº de (An. Ar1)
- 1989 Galartza (ETM: 309. or.)
- 1989 Galartza Auzoa (Irinm.: 1307-1989, 47. or.)
- 1995 Galartza auzoa (Antz. Ibilb.: 3. or.)
- 1995 Uzarraga (Antz. Ibilb.: 4. or.)
- 1995 Galartza auzoa (ABE: 74. or.)
- 1995 Galartza (ABE: 11. or.)
- 1995 Galartza auzo(ko) (Antz. Ibilb.: 4. or.)
- 1997 Galartza (Irinm.: 28. or.)
- 1998 Galarza (Kal. Izend. 1: 424. or.)
- 1998 Galartza auzoa (Ibilbideak)
- 2004 Txángala (Ah. 1: 1. zinta, 21. pista)
- 2004 Gálartza(k) (Ah. 5: 1. zinta, 138. pista)
- 2004 GalárZa (Ah. 19: 3. zinta, 43. pista)
- 2004 GalárZa, Barrio (Ah. 19: 3. zinta, 43. pista)
- 2004 Galártza ausúa (Ah. 14: 2. zinta, 89. pista)
- 2004 Galártza ausúa (Ah. 25: 4. zinta, 25. pista)
- 2004 Galártza ausúa (Ah. 3: 3. zinta, 107. pista)
- 2004 Galártza ausúa (Ah. 3: 3. zinta, 106. pista)
- 2004 Galártza ausúa (Ah. 20: 3. zinta, 73. pista)
- 2004 Galártza ausúa (Ah. 19: 3. zinta, 45. pista)
- 2004 Gálarsa ausókuak (Ah. 19: 3. zinta, 43. pista)
- 2004 Galártza ausúa (Ah. 3: 1. zinta, 88. pista)
- 2004 Galártza ausúa (Ah. 15: 2. zinta, 100. pista)
- 2004 Galártza ausúa (Ah. 1: 1. zinta, 21. pista)
- 2004 Galártza ausúa (Ah. 14: 2. zinta, 76. pista)
- 2004 Galártza ausúa (Ah. 13: 2. zinta, 70. pista)
- 2004 Gálarsa (Ah. 11: 2. zinta, 55. pista)
- 2004 Gálartza ausúa (Ah. 8: 2. zinta, 22. pista)
- 2004 Gálartza ausúa (Ah. 3: 1. zinta, 88. pista)
- 2004 Galártza (Ah. 2: 1. zinta, 65. pista)

2004 GalárZa ausúa (Ah. 2: 1. zinta, 65. pista)

2004 Galártza ausúa (Ah. 18: 3. zinta, 32. pista)

### Galartza

Ahoskera: Gálartza

Generikoa: baserria

Auzoa: Galartza

**Oharrak:** Izen bereko auzoan kokaturik dago *Galartza* baserria. Baserri honek izan zuen ospe eta garrantziaren adierazgarri da auzoak izen hori hartu izana. Antzuolari buruz ezagutzen ditugun lehen bi dokumentuetan *Galarzatarrak* “de Galarza” agertzen zaizkigu, 1307koan.

“(…) Iohan Garçia de Galarza (...)” eta 1391koan “(...) Ruy (Rruy) Martines (Peres) de Galarça (...)” Galarzatorre moduan ere azaldu izan da. (Ikus. *Irimo*).

1580tik *Galartza* izenez agertzen bada ere, Bergarako Udal Agiritegian aurkitutako bi agiritan. 1721 eta 1727koak hain zuzen ere, *Galartza* beharrean, *Galarrolatza* izena aipatzen dute. Izan ere, Bergarako Osintxun *Galartza* izenez ezagunak diren bi baserri daude: *Galartzaberria* eta *Galartzazarra*. Euskaltzaindiak *Galarrolatzaberria* eta *Galarrolatzazarra* proposamena egin die arautzerako.

“(…)en el camino que va de Anzuola ala de Anzuola a corta distancia dela dha caseria de Gallarrolaza (...)” (BUA, C/223-09, 1727).

“En al dha caseria de Galarrolaza,..preguntamos por las personas de los dhos Domingo y Thomasde olavarría Galarrolaza hermanos avitantes en ella (...)” (BUA, C/388-14, 1721).

1580 galarça, casa y torre (BUA, E-07-II, C/425-62)

1586 galarça, cassa y solar de (BUA, C/355-06)

1620 galarça, casa y solar de (BUA, C/420-05)

1625 Galarza, casa de (Isasti: 145. or.)



*Galartza*, 2005

- 1625 Galarzatorre (Isasti: 116. or.)  
 1651 galarca, cassa de (BUA, C/222-07)  
 1727 Galarza, caseria de (BUA, C/223-09)  
 1780 Galarza, Caseria de (BUA, C/416-11)  
 1780 Galarza, Caseria de (Lib. H-245 (GPAH): 108. or.)  
 1844 Galarza, Caseria de (Lib. H-246 (GPAH): 170. or.)  
 1847 Galartza (Lib. H-247 (GPAH): 20. or.)  
 1847 Galarza, Caseria de (Lib. H-247 (GPAH): 20,21. or.)  
 1849 Galarza, caseria de (Lib. H-247 (GPAH): 43. or.)  
 1849 Galarza, Caseria de (Lib. H-247 (GPAH): 36. or.)  
 1855 Galarza, caseria (AUA3)  
 1857 Galarza (Nom.: 110. or.)  
 1858 Galarza, caseria de (Lib. H-248 (GPAH): 1. or.)  
 1859 Galarza, caseria de (Lib. H-248 (GPAH): 8. or.)  
 1863 Galarza, Caseria llamada de (erreg.: 1.38.10)  
 1866 Galarza, Caseria de (erreg.: 2.79.95)  
 1871 Galarza, caseria de (erreg.: 7.10.426)  
 1930 Galarza, casería de (AUA2)  
 1950 Galarza (Mar. map.)  
 1989 Galarza (ETM: 309. or.)  
 1989 Galarzatorre (ETM: 309. or.)  
 1989 Galartza (Irinm.: 1307-1989, 47. or.)  
 1991 Galartza (HPS: 088-19)  
 1991 Galartza baserria (HPS: 088-19)  
 1991 Galarza (HPS: 088-19)  
 1994 Galartza (AM: B-3)  
 1995 Galartza (Antz. Ibilb.: 5. or.)  
 1995 Galartza (ABE: 76. or.)  
 1999 Galartza (MTNE: 88-I, Bergara)  
 2004 Galártza (Ah. 3: 3. zinta, 106. pista)  
 2004 Galártza (bixak) (Ah. 14: 2. zinta, 89. pista)  
 2004 Galártza (Ah. 18: 3. zinta, 32. pista)  
 2004 Galártza (Ah. 25: 4. zinta, 25. pista)  
 2004 Galártza (Ah. 1: 1. zinta, 36. pista)  
 2004 Galársa (Ah. 19: 3. zinta, 31. pista)  
 2004 Galártza (Ah. 8: 2. zinta, 22. pista)  
 2004 Galártzak (Ah. 5: 1. zinta, 138. pista)  
 2004 GalárZa (Ah. 2: 1. zinta, 64. pista)  
 2004 Galártza (Ah. 3: 1. zinta, 88. pista)

### Galartzaerreka

Ahoskera: Galártzaerrekiá

Generikoa: erreka

Auzoa: Galartza

Oharrak: *Galartza* auzoaren barruan dauden bi eremuak banatzen ditu: *Galartza* eta *Txangala*.

1863 Galarza, regata llamada de (erreg.: 1.38.10)

1889 Galarza, regata que baja de (AUA7)

- 1892 Galarza, regata de (BUA, C/112-05)
- 1930 Galarza erreca, regata (erreg.: 30.78.1704)
- 1945 Galarza, regata (AUA5: 280)
- 1945 Galarza, regata (AUA5: 160)
- 1950 R.Galarza (Mar. map.)
- 1994 Galartzako erreka (AM: B-2)
- 1995 Galartzako erreka(runtz) (Antz. Ibilb.: 5. or.)
- 1995 Galartza (ABE: 14. or.)
- 1999 Galartza Erreka (MTNE: 88-I, Bergara)
- 2004 Gálartza(n) (Ah. 20: 3. zinta, 80. pista)
- 2004 Galártzaerrekía (Ah. 19: 3. zinta, 57. pista)

**Galartzako zabortegia, -a**

- Generikoa: isurtegia
- Auzoa: Galartza
- Oharrak: Desgertutako *Exxenagusia* baserria zegoen lekuan dago.
- 1995 Galartzako zabortegia (ABE: 75. or.)

**Galartzaldea, -a**

- Ahoskera: Gálartzaldia
- Generikoa: aurkintza
- Auzoa: Galartza
- 2004 Gálartzaldia (Ah. 8: 2. zinta, 22. pista)

**Galarzubieta**

- Generikoa: lursaila
- Auzoa: Irimoegi, Lizarraga
- 1994 Galar-zubieta (Top. zerr.: 7. or.)

**Galdosti**

- Ahoskera: Galdóstei
- Generikoa: lursaila
- Auzoa: Lizarraga
- 1872 Galdosti (erreg.: 7.89.444)
- 1928 Galdosti (erreg.: 29.226.1661)
- 1945 Galdosti (AUA5: 279)
- 1989 Galdosti (ETM: 309. or.)
- 2004 Galdóstei (Ah. 11: 2. zinta, 50. pista)

**Galtzarpea, -a**

- Ahoskera: Gáltzarpia
- Generikoa: lursaila
- Auzoa: Basalde
- 2004 Gáltzarpia (Ah. 8: 2. zinta, 15. pista)

**Ganbelaerreka**

Generikoa: erreka

Auzoa: Irimoegibarrena

Oharrak: *Lizargaraten.*

1862 Gambela-erreka, regata de (Lib. H-248 (GPAH): 115. or.)

**Ganbelaikaztegi**

Sinonimoak: Joakintxobaso

Generikoa: basoa

Auzoa: Irimoegibarrena

Oharrak: *Otain* ingurua.

1832 Gambela Ycaztegui, parage de Lizargarate llamado (Lib. H-246 (GPAH): 93. or.)

1841 Gambela-icaztegui, parage llamado (Lib. H-246 (GPAH): 117. or.)

1841 Gambela-icaztegui, parage llamado (Lib. H-246 (GPAH): 116. or.)

1864 Gambel-icaztegui, termino de (erreg.: 1.106.28)

1886 Joaquincho-baso (erreg.: 15.141.811)

1886 Gambela-icaztegui y Joaquincho-baso, terreno (erreg.: 15.141.811)

1945 Gambela-Icaztegui (AUA5: 271)

1945 Gambela-Icaztegui (AUA5: 271)

1945 Gambela-Icaztegui (AUA5: 58)

1945 Gambela-Icaztegui (AUA5: 32)

1989 Ganbelaikaztegi (ETM: 309. or.)

1989 Ganbelaikastei eta Joakintxobaso (ETM: 309. or.)

1989 Ganbelaikastegi (-ikaztegi) (ETM: 309. or.)

**Ganbelaikaztegiurre**

Generikoa: lursaila

Auzoa: Irimoegibarrena

1886 Gambela-icaztegui-urre (erreg.: 15.146.812)

1945 Gambela Icazteguiurrea (AUA5: 130)

1989 Ganbelaikaztegiurre (ETM: 309. or.)

**Ganbelaostea, -a**

Generikoa: basoa

Auzoa: Irimoegibarrena

1989 Ganbelaostea (ETM: 309. or.)

**Ganbelaurrea, -a**

Generikoa: lursaila

Auzoa: Irimoegibarrena

1862 Gambela-aurrea, Lizargarate-alde en (Lib. H-248 (GPAH): 115. or.)

**Garadia**

Ahoskera: Gáraixa

Generikoa: lursaila  
 Auzoa: Galartza  
 Oharrak: *Ugarriagagañekoaren* soroa.  
 2004 Gáraixa (Ah. 19: 3. zinta, 49. pista)

### Garagarondoeta

Generikoa: lursaila  
 Auzoa: Irimoegigoena  
 1994 Garagarondoeta (Top. zerr.: 7. or.)

### Garai

Generikoa: lursaila  
 Auzoa: Uzarraga  
 1994 Garai (Top. zerr.: 7. or.)

### Garasalleta

Generikoa: belardia  
 Auzoa: Irimoegigoena  
 1945 Garasalleta (AUA5: 166)  
 1989 Garasalleta (ETM: 309. or.)  
 1994 Garasalleta (Top. zerr.: 7. or.)

### Garibaso

Generikoa: basoa  
 Auzoa: Irimoegibarrena  
 1909 Garibaso, terreno (erreg.: 23.196.1212)  
 1945 Garibaso (AUA5: 108)  
 1979 Garibaso (AUA19)  
 1989 Garibaso (ETM: 309. or.)  
 1994 Garibaso (AM: C-6)

### Garikatza

Ahoskera: Garikatza  
 Generikoa: baserria  
 Auzoa: Uzarraga  
 Oharrak: *Uzarraga* auzoan, *Untzarrirako* bidegurutzean kokaturik zegoen desagertutako baserri honen lehen aipamenak 1307ko eta 1391ko Antzuolari buruzko lehen dokumentuetan aurki ditzakegu. Dokumentu horretan "(...) Sancho Perez Garitança (...)" (Ikus. *Irimo* baserria) lehenengoan eta "(...) Sancho Peres/Pérez de Garicaga/Garicaça(...)" aipatzen dira.  
 1552 garicaça, casa y caseria de (P 1/725)  
 1552 garicaça, casa y caseria de (P 1/726)  
 1593 garicaça (BUA, E-07-II, C/391-03)  
 1625 Guaricalza (Isasti: 116. or.)  
 1673 Garicaza, Casa Solar de (P 1/4309: 62. or.)

- 1757 Garicaza, Caseria de (BUA, C/488-11)  
 1791 Garicaza, Caseria de (Lib. H-245 (GPAH): 129. or.)  
 1831 Garicaza, Caseria de (Lib. H-246 (GPAH): 76. or.)  
 1857 Garicuza (Nom.: 110. or.)  
 1862 Garicatza, Caseria de (Lib. H-248 (GPAH): 125. or.)  
 1862 Garicaza, la de (Lib. H-248 (GPAH): 60. or.)  
 1867 Garicaza, caseria de (erreg.: 5.14.317)  
 1872 Garicaza, caseria de (erreg.: 7.116.448)  
 1879 Garicaza, caseria de (BUA, C/109-05)  
 1879 Garicaza (erreg.: 12.130.683)  
 1897 Garicaza (erreg.: 21.42.1045)  
 1904 Garicaza, camino de (AUA3)  
 1989 Garikaitzaá (desagertua) (Irinm.: 1307-1989, 47. or.)  
 1989 Garikaza (Garikuza) (ETM: 309. or.)  
 1989 Guarikalza (ETM: 314. or.)  
 1994 Garikatza (AM: B-3)  
 1995 Garikatza (ABE: 100. or.)  
 2004 Gariketza (Ah. 1: 1. zinta, 23. pista)  
 2004 Gariketza (Ah. 14: 2. zinta, 89. pista)

#### **Garikatzaburua, -a**

- Ahoskera: Gariketxaburua  
 Generikoa: lursaila  
 Auzoa: Uzarraga  
 2004 Gariketxaburua (Ah. 18: 3. zinta, 31. pista)

#### **Garrafo**

- Generikoa: lursaila  
 Auzoa: Uzarraga  
 1994 Garrafo (Top. zerr.: 7. or.)

#### **Gatzaga**

- Generikoa: lursaila  
 Auzoa: Basalde  
 1945 Gatzaga (AUA5: 55)

#### **Gastañabakar**

- Generikoa: lursaila  
 Auzoa: Uzarraga  
 Oharrak: *Belastegin.*  
 1897 Gastañabakar, terreno castañal llamado (erreg.: 21.42.1045)  
 1945 Gastañabakar (AUA5: 84)  
 1989 Gastañabakar (ETM: 309. or.)

#### **Gastañabidekurutzeta**

- Generikoa: basoa

Auzoa: Kokatugabea  
1989 Gastañabidekurutzeta (ETM: 310. or.)

**Gaztañadia, -a**

Ahoskera: Gastáñaixa

Generikoa: lursaila

Oharrak: Leku batean baino gehiagotan dauden gaztainadiak eta izen hori hartu dute hainbat sailek edo basok.

1945 Gastañisa (AUA5: 44)

1945 Gastañisa (AUA5: 160)

2004 Gastañádi (Ah. 3: 3. zinta, 96. pista)

2004 Gastáñaixa (Ah. 3: 3. zinta, 96. pista)

2004 Gastáñaixa (Ah. 21: 3. zinta, 82. pista)

2004 Gastáñaixa (Ah. 20: 3. zinta, 69. pista)

2004 Gastáñaixa (Ah. 19: 3. zinta, 53. pista)

2004 Gastáñaixa (Ah. 4: 1. zinta, 95. pista)

**Gaztañadialdea, -a**

Generikoa: lursaila

Auzoa: Kokatugabea

1943 GASTAÑADI-ALDEA, terrreno castañal llamado (AUA2)

1945 Gastañadi-Aldea (AUA5: 269)

**Gaztañadisoroa, -a**

Ahoskera: Gastáñaisoua

Generikoa: lursailak

Oharrak: Hau ere leku batean baino gehiagotan gaztainadiak dauden eta zeuden sorroak.

1935 Gastañadi-soroo (erreg.: 31.75.1779)

1945 Gastañadi-Soro (AUA5: 275)

1945 Gastañadi-Soro (AUA5: 275)

1945 Gastañadi-Soroo (AUA5: 263)

1989 Gastañadisoroo (ETM: 310. or.)

1989 Gastañadisoro (ETM: 310. or.)

2004 Gastáñaisoua (Ah. 10: 2. zinta, 42. pista)

**Gaztañaditxiki**

Generikoa: lursaila

Auzoa: Galartza

Oharrak: *Galartzan, Martagaztañegi* inguruan.

1877 Gastañari-chiqui, terreno castañal (erreg.: 9.35.528)

1891 Gastañari-chiquia, punto llamado (erreg.: 17.174.899)

1945 Gastañadi-Chiquia (AUA5: 78)

1945 Gastañari-Chiqui (AUA5: 225)

1989 Gastañaditxikia (ETM: 310. or.)

1989 Gastañaditxiki (ETM: 310. or.)



**Gaztañaditxoeta**

Generikoa: lursaila

Auzoa: Irimoegigoena

Oharrak: *Pikunietatik* gertu.

- 1851 Gaztañadueta, terreno titulado Sustrai y (Lib. H-247 (GPAH): 56. or.)  
 1865 Gastañachueta, parage llamado (erreg.: 1.1186.50)  
 1872 Gastañachueta (erreg.: 7.89.444)  
 1921 Gastañachota (erreg.: 28.56.1493)  
 1928 Gastañachueta (erreg.: 29.226.1661)  
 1939 Gastañaditxueta, Terreno castañal en (erreg.: 31.138.1792)  
 1945 Gastanchota (AUA5: 79)  
 1945 Gastañacueta (AUA5: 263)  
 1945 Gastañachueta (AUA5: 81)  
 1945 Gastañachueta (AUA5: 7. or.)  
 1945 Gastañacueta (AUA5: 151)  
 1989 Gastañaditxabalmitxoeta (ETM: 310. or.)  
 1989 Gastañatxueta (ETM: 310. or.)  
 1989 Gastañaditxueta (ETM: 310. or.)

**Gaztañadizabal**

Generikoa: basoa

Auzoa: Lizarraga

Oharrak: "Iturrieta onduan, Akiñabeira goiazela bidian erreikia (...)" (Juan Kruz Agirrezabal, Laskuraintxiki, Ah. 3).

- 1826 Gaztañadizabal, parage nombrado (Lib. H-246 (GPAH): 47. or.)  
 1831 Gastañadizabal, termino de (Lib. H-246 (GPAH): 79. or.)  
 1850 Gaztañadizabal, parage llamado y Lascurain aurre (Lib. H-247 (GPAH): 54. or.)  
 1854 Gaztañarizabal, punto llamado de (Lib. H-247 (GPAH): 89. or.)  
 1866 Gaztanadizabal, parage llamado (erreg.: 3.77.177)  
 1945 Gastañaarizabal (AUA5: 81)  
 1945 Gaztañadi-zabal (AUA5: 7. or.)  
 1989 Gastañizabal (ETM: 310. or.)  
 1989 Gastañarizabal (ETM: 310. or.)  
 1989 Gastañadizabal (ETM: 310. or.)

**Gaztañadizabaldo**

Generikoa: lursaila

Auzoa: Galartza

- 1945 Gaztañadi-Zabaldo (AUA5: 280)  
 1994 Gaztañadizabaldo (AM: B-4)

**Gaztañaga**

Generikoa: basoa

Auzoa: Kokatugabea

- 1998 Gastañaga (ETM: 310. or.)

**Gaztañatxoa, -a**

Generikoa: basoa

Auzoa: Irimoegigoena

1930 Gastañechua (erreg.: 30.42.1689)

1945 Gastañichoa (AUA5: 160)

1989 Gastañetxua (ETM: 310. or.)

1989 Gastañitxoa (Gastañaditxoa) (ETM: 310. or.)

**Gaztañatzekoa**

Generikoa: pinudia

Auzoa: Lizarraga

1945 Gastañachecua (AUA5: 151)

1989 Gastañaetxekua (ETM: 310. or.)

**Gaztelugain**

Sinonimoak: Trekutz

Ahoskera: Gastelugáin

Generikoa: elkartea

Auzoa: Irimoegigoena

**Oharrak:** *Trekutz* gainean dagoen elkartea. Lekuko gehienek elkartea baino lehen ez zuten *Gaztelugain*-ik ezagutzen, baina elkartea dagoen sailaren jabe ziren *Irimo* baserrikoen arabera tokiari lehen ere *Gaztelugain* deitzen omen zitzaion.

1945 Gastelu-gáin (AUA5: 77)

1945 Gastelecu Gaiñ (AUA5: 153)

1989 Gastelekugaiñ (ETM: 310. or.)

1995 Gaztelugain (Antz. Ibilb.: 12. or.)

1999 Gaztelugain (MTNE: 88-I, Bergara)

2004 Gastelugañ(én) (Ah. 14: 2. zinta, 83. pista)

2004 Gastelugáin (Ah. 10: 2. zinta, 45. pista)

2004 Gastelugáin (Ah. 23: 4. zinta, 2. pista)

2004 Gastelugáin (Ah. 3: 3. zinta, 99. pista)

2004 Gastelugáin (Ah. 14: 2. zinta, 77. pista)

2004 Gastelugáin (Ah. 13: 2. zinta, 71. pista)

2004 Gastelugáin (Ah. 5: 1. zinta, 130. pista)

2004 Gastelugáin (Ah. 4: 1. zinta, 107. pista)

2004 Gastelugáin (Ah. 1: 1. zinta, 50. pista)

2004 Gastelugáin (Ah. 18: 3. zinta, 41. pista)

**Gaztelumendi**

Generikoa: lursaila

Auzoa: Lizarraga

1866 Gaztelu-mendi, termino de (erreg.: 4.56.253)

1945 Gastañumendi (AUA5: 136)

1989 Gaztelumendi (ETM: 310. or.)

1989 Gastañumendi (ETM: 310. or.)

**GI-3111**

Generikoa: errepeidea  
 Auzoa: Irimoegi  
 Oharrak: *Irimoegi* auzora doan errepeidea.

**GI-3112**

Sinonimoak: Uzarragako errepeidea  
 Generikoa: errepeidea  
 Auzoa: Uzarraga  
 Oharrak: *Etsezuritik* hasi eta *Uzarragara* doan bidea.

**GI-632**

Generikoa: errepeidea  
 Oharrak: Herria zeharkatzen duen errepeidea.  
 1842 Carretera general (Lib. H-246 (GPAH): 125. or.)  
 1995 Bergarako Zumarragara doan bidea (Antz. Ib: 20. or.)  
 1999 GI-632 (MTNE: 88-I, Bergara)

**Gibelondo**

Sinonimoak: Santakruzpe, Azparmendigibelondo  
 Generikoa: basoa  
 Auzoa: Uzarraga  
 1819 Guivelondo, terreno en (Lib. H-246 (GPAH): 6. or.)  
 1831 Guivelondo ó Santa Cruzpe (Lib. H-246 (GPAH): 76. or.)  
 1945 Asparmendi y Guibelondo (AUA5: 92)  
 1945 Guibelondo (AUA5: 3. or.)  
 1945 Guibelondo (AUA5: 140)  
 1945 Guibelondo (AUA5: 140)  
 1945 Gibelondo o Santa Cruzpe (AUA5: 133)  
 1989 Azparmendigibelondo (ETM: 294. or.)  
 1989 Gibelondo edo Santakruzpe (ETM: 311. or.)  
 1989 Gibelondo (ETM: 311. or.)

**Goenaga**

Ahoskera: Guená(a), Gúena  
 Generikoa: baserria  
 Auzoa: Lizarraga  
 Oharrak: Bi bizitzako baserri honen lehen aipamenak *Goenaga* baserriaren jabetza adieraziz, "(...) Iohan Perez de Goyenaga (...)" 1307an eta "(...) Furtun Peres/Perez de Goyenaga(...)" dira. (Ikus. *Irimo*). *Lizarragatsikia* izeneko eramuan kokatuta dagoen baserria da.  
 1625 Goenaga (Isasti: 116. or.)  
 1671 Goenaga, Casa Solar de (P 1/4309: 59. or.)  
 1712 Goenaga, cassa solar de (BUA, E-07-III, C/410-01)  
 1772 Goenaga, Caseria de (BUA, C/474-02)



Goenaga, 2005

- 1793 Goenaga, Caseria de (Lib. H-245 (GPAH): 133. or.)  
 1857 Goenaga (Nom.: 110. or.)  
 1865 Güenaga, Caseria denominada (erreg.: 1.214.60)  
 1866 Goenaga, camino que se dirige desde Azcube á (erreg.: 4.123.273)  
 1902 Goenaga (erreg.: 22.19.1080)  
 1929 Goenaga (Eleizalde: *RIEVXX*, 32. or.)  
 1929 Goenaga (AUA2) baserria.  
 1935 Goenaga, caseria (erreg.: 31.75.1779)  
 1989 Goenaga (ETM: 311. or.)  
 1989 Goenaga (Irinm.: 1307-1989, 47. or.)  
 1991 Guena (HPS: 088-20)  
 1991 Goenaga (HPS: 088-20)  
 1991 Goenaga baserria (HPS: 088-20)  
 1994 Goenaga (AM: D-3)  
 1995 Goenaga (Antz. Ibilb.: 10. or.)  
 1995 Goenaga (ABE: 120. or.)  
 1999 Goenaga (MTNE: 88-I, Bergara)  
 2004 Guenaá bixak (Ah. 17: 3. zinta, 4. pista)  
 2004 Guená(kuak) (Ah. 14: 2. zinta, 75. pista)  
 2004 Goenága (Ah. 25: 4. zinta, 16. pista)  
 2004 Guenáa (Ah. 25: 4. zinta, 15. pista)  
 2004 Gúena (Ah. 3: 3. zinta, 83. pista)  
 2004 Guenáa (Ah. 3: 3. zinta, 93. pista)  
 2004 Guenáa (Ah. 21: 3. zinta, 78. pista)  
 2004 Gúena (Ah. 1: 1. zinta, 20. pista)  
 2004 Guená (Ah. 18: 3. zinta, 33. pista)

- 2004 Gúena (Ah. 2: 1. zinta, 68. pista)
- 2004 Guenáa (Ah. 17: 3. zinta, 2. pista)
- 2004 Guenáa (Ah. 14: 2. zinta, 74. pista)
- 2004 Guenáa (Ah. 11: 2. zinta, 48. pista)
- 2004 Goenága (Ah. 11: 2. zinta, 48. pista)
- 2004 Gúena (Ah. 10: 2. zinta, 39. pista)
- 2004 Guenák (Ah. 18: 3. zinta, 33. pista)
- 2004 Guená (Ah. 18: 3. zinta, 33. pista)

### Goenaga

Sinonimoak: Galartza, Txangalako errota

Ahoskera: Txángalako errotía

Generikoa: errota

Auzoa: Galartza

Oharrak: *Galartza* auzoko errota hau 1920. urtean eraiki zuten. Badirudi, garai batean Ignazio Goenagak ordaintzen zituela bertako zergak, horregatik deitu zaio *Goenaga* errota ere.

- 1950 Molino (Mar. map.)
- 1994 Goenaga errota (AM: C-2)
- 1995 Galartzako errota (Antz. Ibilb.: 5. or.)
- 1995 Galartza-errota (ABE: 75. or.)
- 1995 Goenaga edo Galartza (ABE: 198. or.)
- 2004 Txángalako errotía (Ah. 3: 3. zinta, 107. pista)
- 2004 Txángalako errotía (Ah. 1: 1. zinta, 58. pista)

### Goenagaburu

Gen̄erikoa: lursaila

Auzoa: Lizarraga

- 1855 Goena-buru (AUA3)
- 1871 Goenaga-buru (AUA3)
- 1922 Goenaga-burua (AUA4)
- 1945 Goena-Buru (AUA5: 75)
- 1945 Goenaga-Buru (AUA5: 28)
- 1975 Goenaburu, terreno de (An. Ar1)
- 1989 Goenagaburu (ETM: 311. or.)

### Goenaganekoa, -a

Sinonimoak: Medikuanekoa

Ahoskera: Médikuanekua

Generikoa: etxea

Auzoa: Herrigunea, Herriko plaza 16

Oharrak: Herriko plazan kokaturik dagoen etxe dotore honek ertzetako batean noblezia armarría dauka, bertan *Armas de Goenaga* jartzten duelarik. Herriko medikua bizi izan da bertan, horregatik azken mendean *Medikuanekoa* izena izan du.

- 1790 Goenaga, casa (Lib. H-245 (GPAH): 126. or.)
- 1828 Goenaga, Casa llamada Goenaga (Lib. H-246 (GPAH): 58. or.)



*Goenaganekoa, Herriko plaza 16*

- 1830 Goenaga, Casa llamada de (Lib. H-246 (GPAH): 71. or.)
- 1994 Goenaga (Etxe. Izend.)
- 1994 Goenaganekoa (AM: 16)
- 1995 Goenaga etxea (Antz. Ib: 26. or.)
- 2004 Medikuanekúa (Ah. 22: 3. zinta 9. pista)
- 2004 Médikukua (Ah. 24: 4. zinta, 7. pista)
- 2004 Médikuanekua (Ah. 24: 4. zinta, 7. pista)

#### **Goenaganekoa, -a**

Ahoskera: Gúenanequia

Generikoa: etxea

Auzoa: Herrigunea, Kalebarren 10

1994 Guenanequia (Etxe. Izend.)

1994 Guenanequia (AM: 10)

2004 Guenanequía (Ah. 22: 3. zinta, 113. pista)

2004 Guénequia (Ah. 22: 3. zinta, 9. pista)



*Goenaganekoa*, Kalebarren 10, 2005

2004 Gúenanequia (Ah. 24: 4. zinta, 6. pista)

2004 Gúenanequia (Ah. 22: 3. zinta, 113. pista)

### Goenagasoro

Ahoskera: Guenasó

Generikoa: lursaila

Auzoa: Lizarraga

1866 Goena-soro, helechal (erreg.: 4.80.261)

1935 Goenaga-soro, terreno hayedal de (erreg.: 31.75.1779)

1945 Goenaga-Soro (AUA5: 49)

1945 Goenasoro (AUA5: 38)

1945 Goenaga-Soro (AUA5: 104)

1989 Goenasoro (ETM: 311. or.)

1989 Goenagasoro (ETM: 311. or.)

2004 Guenasó (Ah. 14)

### Goenakorta

Generikoa: basoa, lursailak

Auzoa: Irimeogigoena

1827 Gonacorta, termino llamado (Lib. H-246 (GPAH): 52. or.)

1848 Gonacorta, termino de (Lib. H-247 (GPAH): 29. or.)

1859 Gonacorta, termino de (Lib. H-248 (GPAH): 6. or.)

1878 Gonacorta, monte helechal denominado (erreg.: 10.101.583)

1892 Goenacorta, terreno helechal llamado (erreg.: 18.49.919)

1945 garacorta (AUA5: 168)

- 1945 Gonacorta (AUA5: 45)
- 1945 Gonacorta (AUA5: 42)
- 1945 Gonacorta (AUA5: 19)
- 1945 Goena-Corta (AUA5: 136)
- 1989 Garakorta (ETM: 309. or.)
- 1989 Ganakorta (ETM: 309. or.)
- 1989 Gonakorta (Goenakorta) (ETM: 312. or.)
- 1989 Goenakorta (ETM: 311. or.)
- 1994 Gonakorta (AM: F-3)

**Goenauzo**

Generikoa: lursaila

Auzoa: Lizarraga

- 1923 Guen-auso, término (erreg.: 28.153.1021)
- 1989 Guensuso (ETM: 314. or.)

**Goenbide**

Generikoa: bidea

Auzoa: Irimoegigoena

Oharrak: *Larregi* inguruan dagoen bidea. Bertan hiru bide aipatzen dira: *Barrenbide*, *Erdikobide* eta *Goenbide*.

- 1860 Goenvide, camino carretil llamado (Lib. H-248 (GPAH): 35. or.)
- 1862 Guembide, caminos carretils llamados Guembide y... (Lib. H-248 (GPAH): 78. or.)
- 1866 Guembide, Laregui-falda sobre (erreg.: 2.61.89)

**Goenbolu**

Generikoa: errota

Auzoa: ergararekin mugan

- 1727 Goenbulu, molino de (BUA, C/223-09)
- 1757 Goenbulu, molino de (BUA, C/488-11)
- 1782 Gombulu, molino de (BUA, C/491-31)
- 1879 Güembolu, molino de (BUA, C/109-05)
- 1908 Güembolu, molino (erreg.: 23.65.1179)
- 1929 Goenbolu (Eleizalde: *RIEVXX*, 32. or.)
- 1999 Goenbolu (MTNE: 88-I, Bergara)

**Goenboluko zubia, -a**

Generikoa: zubia

Auzoa: ergararekin mugan

Oharrak: *Bataioen* hamairugarren liburua, 128-... folioetan halaxe dio: "Se llevo los puentes de la *Antigua*, *Arizti*, *Lapurzubí* y *Guembulu*, que estaban en el camino real, como también el de Echezuri, en el camino de Uzarraga, y otros muchos".

- 1989 Guembulu, puente de (Irinm.: 13. or.)



**Goialdea, -a**

Generikoa: lursaila

Auzoa: Kokatugabea  
1945 Goialdea (AUA5: 36)

**Goikoariztia, -a**

Ahoskera: Goikóaristi

Generikoa: lursaila

Oharrak: Leku batean baino gehiagotan ageri da izen hau.  
1872 Goico-aristi (erreg.: 7.89.444)  
1920 Goikoariztia, terreno (erreg.: 27.240.1465)  
1945 Goico-Aristi (AUA5: 40)  
1989 Goikoariztia (ETM: 311. or.)  
1989 Goikoaristi (ETM: 311. or.)  
2004 Goikóaristi (Ah. 25: 4. zinta, 20. pista)

**Goikobasoa, -a**

Ahoskera: Goikobasúa

Generikoa: basoa

Auzoa: Irimeogibarrena

Oharrak: "Arrola aspixan...alde hontara (...)" (Jose Mari Ugalde, Olamendi, Ah. 20).  
1945 Goico-Basua (AUA5: 153)  
1989 Goikobasua (ETM: 311. or.)  
2004 Goikobasúa (Ah. 20: 3. zinta, 70. pista)

**Goikoerrotaburu**

Generikoa: lursaila

Auzoa: Uzarraga

Oharrak: *Igeribarerrotaren gainaldea.*  
1855 Goico-errotaburu, termino de (Lib. H-247 (GPAH): 104. or.)

**Goikoesparrua, -a**

Ahoskera: (Goiko)esparrúa

Generikoa: lursaila

Auzoa: Basalde

Oharrak: *Goikoesparrua*, autobia, Beasain Durango pasatuko da bertatik, kurban (...)" (Jose Mari Ugalde, Olamendi, Ah. 20).  
1924 Goico-esparrua, terreno (erreg.: 23.237.1554)  
1945 Goico-esparrua (AUA5: 13. or.)  
1989 Goikoesparrua (ETM: 311. or.)  
1989 Esparrua (ETM: 305. or.)  
2004 Esparrúa (Ah. 20: 3. zinta, 69. pista)

**Goikogaztañadia, -a**

Generikoa: lursaila

Auzoa: Uzarraga

Oharrak: *Iraeta* baserriaren gainaldean.

1920 Goicogastaniza, terreno llamado (erreg.: 27.240.1465)

**Goikoirabazi**

Generikoa: basoa

Auzoa: Kokatugabea

1945 Goico-Irabasi (AUA5: 84)

1945 Goico-Irabasi (AUA5: 19. or.)

1989 Goikoirabazi (ETM: 311. or.)

1989 Goikoirabasi (ETM: 311. or.)

**Goikokorta**

Generikoa: iradia

Auzoa: Galartza

1945 Goico-Corta (AUA5: 162)

1989 Goikokorta (ETM: 311. or.)

**Goikolanda**

Generikoa: lursaila

Auzoa: Kokatugabea

1989 Goikolanda (ETM: 311. or.)

**Goikolau**

Generikoa: lursaila

Auzoa: Basalde

1994 Goikolau (AM: E-5)

**Goikosoroa, -a**

Ahoskera: Góikosoua

Generikoa: lursaila

Oharrak: Leku batean baino gehiagotan.

1945 Goico-Soroa (AUA5: 166)

1989 Goikosorua (ETM: 312. or.)

1989 Goikosolua (ETM: 311. or.)

1989 Goikosoroa (Goikosoloa) (ETM: 312. or.)

2004 Góikosoua (Ah. 19: 3. zinta, 47. pista)

2004 Góikosoua (Ah. 17: 3. zinta, 6. pista)

2004 Góikosoua (Ah. 15: 2. zinta, 96. pista)

2004 Góikosoua (Ah. 14: 2. zinta, 77. pista)

**Goikosoroaldea, -a**

Generikoa: basoa

Auzoa: Kokatugabea

1945 Goikosoroaldea (AUA5: 166)

1989 Goikosoroaldea (ETM: 312. or.)

**Goikotxabola**

Generikoa: belardia

Auzoa: Kokatugabea

1945 Goico-Chabola (AUA5: 8. or.)

1989 Goikotxabola (ETM: 312. or.)

**Goikozelaia, -a**

Ahoskera: Goikoseláixa

Generikoa: lursaila

Auzoa: Irimeogibarrena

2004 Góikoselaixa (Ah. 12: 2. zinta, 62. pista)

**Goitia, -a**

Ahoskera: Goití(xa)

Generikoa: baserria

Auzoa: Lizarraga

Oharrak:

*Lizarraga* auzoan *Lizarragaxikian* kokatuta dagoen baserri honi buruzko lehen aipamena 1391koa izan daiteke; 1391ko urtarrilaren 20ko dokumentu batean, Antzuolako herritarrek Bergarako hiribilduaren jurisdikziopean sartzea erabaki zutela azaltzen da; dokumentuan bertan orduko antzuolarren zerrenda azaltzen da, lokatibo bidez baserrien izenak agertzen direlarik. Goitia baserriaren kasuan: "(...) Furtunno de Goytia(...)".

(Numeroso comarcas de Bergara entran a formar parte de la vecindad de la villa, con los derechos y obligaciones de los demás vecinos. (Crespo Rico, M. A. eta beste *Colección Documental del Archivo Municipal de Bergara*. Tomo I (1118-1497), Donostia 1995, 32 dok., 48-51. orr. eta *Colección de documentos medievales de las villas guipuzcoanas* (1370-1397), Gonzalo Martínez Díez, Emiliano González Díez, Félix J. Martínez Llorente, Gipuzkoako Bazar Nagusiak, Gipuzkoako Foru Aldundia, 1996).

1595 goitia, cassa de (BUA, C/353-06: 52. or.)

1625 Etsarralda goitia (Isasti: 116. or.)

1669 Goitia, Casa Solar de (P 1/4309: 55. or.)

1772 Goitia, caseria de (BUA, C/474-02: 18. or.)

1774 Goittia, casa solar de (Lib. H-245 (GPAH): 51. or.)

1775 Goittia, Caseria de (Lib. H-245 (GPAH): 64. or.)

1786 Goitia, Caseria de (Lib. H-245 (GPAH): 117. or.)

1822 Egoitia, Caseria solar de (Lib. H-246 (GPAH): 20. or.)

1841 Goitia (Lib. H-246 (GPAH): 115. or.)

1847 Goiticoa (Lib. H-247 (GPAH): 20. or.)

1857 Góitia (Nom.: 110. or.)

1929 Goitia (Eleizalde: *RIEVXX*, 34. or.)

1950 Goiti (Mar. map.)

- 1989 Goitia (Irinm.: 1307-1989, 47. or.)  
 1989 Eisarraldagoitia (ETM: 302. or.)  
 1989 Goitia (ETM: 312. or.)  
 1991 Goitia baserria (HPS: 088-20)  
 1991 Goitia (HPS: 088-20)  
 1991 Goitti (HPS: 088-20)  
 1991 Goittixa (HPS: 088-20)  
 1994 Goitia (AM: C-3)  
 1995 Goitia (Antz. Ibilb.: 10. or.)  
 1995 Goitia (ABE: 119. or.)  
 1999 Goitia (MTNE: 88-I, Bergara)  
 2004 Goitíxa (Ah. 21: 3. zinta, 78. pista)  
 2004 Góiti (Ah. 25: 4. zinta, 15. pista)  
 2004 Goitíxa (Ah. 3: 3. zinta, 93. pista)  
 2004 Goitíxa (Ah. 14: 2. zinta, 74. pista)  
 2004 Goitíxa (Ah. 18: 3. zinta, 33. pista)  
 2004 Goitíxa (Ah. 17: 3. zinta, 4. pista)  
 2004 Góitti (Ah. 17: 3. zinta, 2. pista)  
 2004 Góitti (Ah. 2: 1. zinta, 68. pista)  
 2004 Góitti (Ah. 1: 1. zinta, 20. pista)  
 2004 Goití (Ah. 1: 1. zinta, 38. pista)  
 2004 Goitíxa (Ah. 4: 1. zinta, 104. pista)  
 2004 Góitti (Ah. 6: 1. zinta, 124. pista)  
 2004 Goitíxa (Ah. 10: 2. zinta, 39. pista)  
 2004 Goití (Ah. 11: 2. zinta, 48. pista)  
 2004 Goitíxa (Ah. 3: 3. zinta, 83. pista)

**Goitiburu**

Generikoa: lursaila

Auzoa: Galartza, Lizarraga

Oharrak: *Aizbakar* inguruan dagoen lursaila da.

1827 Goitiburu, termino (Lib. H-246 (GPAH): 52. or.)

1862 Goitiburu, parage de (Lib. H-248 (GPAH): 61. or.)

**Goitigaztañadi**

Generikoa: gaztainadia

Auzoa: Lizarraga

Oharrak: *Aranguren* inguruan.

1851 Goiti-gastanari (Lib. H-247 (GPAH): 56. or.)

**Goraso**

Generikoa: basoa

Auzoa: Kokatugabea

Oharrak: Luis Mari Mujikak *Gorasoro* izan daitekeela aipatzen du, zalantzarik gabe hala izan liteke, baina eskuartean ditugun datuei jarraituz ezin baieztatu daiteke. Kokapenari buruz ez dauka gu bestelako datuak.

1989 Goraso (Gorasoro) (ETM: 312. or.)

**Gorla**

- Ahoskera: refújixua  
 Generikoa: aterpea, elkartea  
 Auzoa: Lizarraga, Galartza  
 Oharrak: *Gorlan*, Alpino taldea izenarekin ere ezagutzen da.  
 1971 "Gorla" Refugio de Montaña (An. Ar1)  
 1999 Gorla Aterpe (MTNE: 88-I, Bergara)  
 2004 refújixua (Ah. 19: 3. zinta, 47. pista)

**Gorla**

- Generikoa: iturria  
 Auzoa: Galartza  
 1995 Gorla (Irinm.: 18. or.)

**Gorla(zuri)**

- Ahoskera: Górla, Gorlasúri  
 Generikoa: mendia  
 Auzoa: Galartza, Lizarraga  
 1861 Gorlasuri, camino carretil de Corosterresu á (Lib. H-248 (GPAH): 51. or.)  
 1871 Gorlazuri, término llamado (AUA3)  
 1871 Gorlazuri, camino vecinal que se dirige á (erreg.: 7.72.441)  
 1872 Gorlazuri, terreno (erreg.: 7.116.448)  
 1879 Gorlazuri,, término de (AUA3)  
 1889 Gorlazuri, camino carretil de... á Yturriberry (AUA7)  
 1897 Gorlazuri, camino carretil de... a Elosua (AUA3)  
 1897 Gorlazuri (AUA3)  
 1904 Gorlazuri (AUA3)  
 1907 Gorla (erreg.: 22.232.1147)  
 1927 Gorla-zuri, camino a (erreg.: 29.176.1635)  
 1944 Gorlazuri, camino carretil que de... se dirige a E (erreg.: 32.154.1860)  
 1950 Gorla (Mar. map.)  
 1967 Gorla-Azcue (An. Ar1)  
 1970 Gorla-Azcue (An. Ar1)  
 1971 Gorla-zuri (An. Ar1)  
 1974 Gorla, Alto de (An. Ar1)  
 1974 Gorla, monte (An. Ar1)  
 1975 Gorla, paraje de (erreg.: 46.60.2611)  
 1978 Gorla-zuri (An. Ar1)  
 1989 Gorlazuri (ETM: 312. or.)  
 1989 Garlazuri (Gorlazuri) (ETM: 310. or.)  
 1994 Gorlazuri (Irinm.: 11. or.)  
 1994 Gorla (AM: D-2)  
 2004 Górla (Ah. 19: 3. zinta, 59. pista)  
 2004 Górláa (Gorlara) (Ah. 8: 2. zinta, 22. pista)

- 2004 Górla (Ah. 4: 1. zinta, 107. pista)  
 2004 Górla (Ah. 5: 1. zinta, 140. pista)  
 2004 Górla (Ah. 10: 2. zinta, 45. pista)  
 2004 Górla mendíxa (Ah. 11: 2. zinta, 51. pista)  
 2004 Górla (Ah. 12: 2. zinta, 60. pista)  
 2004 Górla (Ah. 13: 2. zinta, 72. pista)  
 2004 Górla(n) (Ah. 19: 3. zinta, 57. pista)  
 2004 Górla(tik) (Ah. 18: 3. zinta, 41. pista)  
 2004 Gorlasúri (Ah. 19: 3. zinta, 59. pista)  
 2004 Górla (Ah. 20: 3. zinta, 80. pista)  
 2004 Górla (Ah. 21: 3. zinta, 89. pista)  
 2004 Górla (Ah. 23: 4. zinta, 2. pista)  
 2004 Górla (Ah. 15: 2. zinta, 97. pista)  
 2004 Górla(n) (Ah. 19: 3. zinta, 46. pista)  
 2004 Górla (Ah. 17: 3. zinta, 6. pista)  
 2004 Górla (Ah. 3: 3. zinta, 97. pista)  
 2004 Górla (Ah. 14: 2. zinta, 77. pista)

### Gorlaeta

Generikoa: lursaila

Auzoa: Basalde

- 1775 Gorroletta, ttermino (Lib. H-245 (GPAH): 73. or.)  
 1827 Golorreta, termino de (Lib. H-246 (GPAH): 51. or.)  
 1830 Gorleta, termino de (Lib. H-246 (GPAH): 65. or.)  
 1832 Gorleta, parage ó termino de (Lib. H-246 (GPAH): 85. or.)  
 1838 Gorleta, castañal de (Lib. H-246 (GPAH): 104. or.)  
 1839 Gorlaeta, parage nombrado (Lib. H-246 (GPAH): 105. or.)  
 1839 Golaeta, regatilla de (Lib. H-246 (GPAH): 105. or.)  
 1842 Gorlaeta, termino de (Lib. H-246 (GPAH): 134. or.)  
 1843 Gorlaeta, parage de (Lib. H-246 (GPAH): 140. or.)  
 1846 Gorlaeta, termino de (Lib. H-247 (GPAH): 13. or.)  
 1850 Gorlaeta, regatilla de (Lib. H-247 (GPAH): 54. or.)  
 1850 Gorlaeta, término llamado (Lib. H-247 (GPAH): 54. or.)  
 1855 Gorleta (AUA3)  
 1860 Gorlaeta, termino de (Lib. H-248 (GPAH): 22. or.)  
 1861 Gorlaeta, parage llamado (Lib. H-248 (GPAH): 40. or.)  
 1862 Gorlaeta, parage llamado (Lib. H-248 (GPAH): 93. or.)  
 1862 Gorlaeta, parage de (Lib. H-248 (GPAH): 67. or.)  
 1864 Gorlaeta, parage denomindao (erreg.: 1.156.41)  
 1883 Gorlaeta, termino de (erreg.: 14.136.772)  
 1935 Gorleta, terreno hayedal y robledal trasmocho y ar (AUA2)  
 1942 Gorlaeta, terreno helechal y castañal llamado (AUA2)  
 1945 Gorlaeta (AUA5: 92)  
 1945 Gorleta (AUA5: 55)  
 1945 "GORLAETA", terreno argomal (AUA2)  
 1989 Garlaeta (Gorlaeta) (ETM: 309. or.)  
 1989 Golorreta (Galarreta, Gorrolaeta) (ETM: 312. or.)  
 1989 Gorleta (Gorlaeta, Gorrolaeta) (ETM: 315. or.)

1989 Gorlaeta (ETM: 312. or.)

1994 Gorleta (AM: E-6)

### Gorlaetzu

Generikoa: pinudia

Auzoa: Kokatugabea

Oharrak: Kokatzeke. *Gorla* inguruan omen dago.

1945 Gorlaetzu (AUA5: 148)

1989 Gorlaetzu (ETM: 312. or.)

### Gorlaiturri

Generikoa: lursaila

Auzoa: Galartza

1945 Gorla-Iturri (AUA5: 80)

1945 Gorla-Iturri, terreno helechal llamado (AUA2)

1945 Gorla-yturri, Terreno helechal llamado (erreg.: 33.38.1913)

1989 Gorlaiturri (Gorrolaiturri) (ETM: 312. or.)

### Gorlazuri

Sinonimoak: Gorla

Ahoskera: Gorkásuriko txábola

Generikoa: txabola

Auzoa: Lizarraga, Galartza

Oharrak: Txabola honen sarreran zera jartzen du "Gorla-Zuri. Zaindu zure txabola".

1994 Gorlazuri (AM: D-2)

2004 Gorkásuriko txabóla (Ah. 19: 3. zinta, 59. pista)

2004 Górla... txabóla (Ah. 19: 3. zinta, 59. pista)

### Gorletaburua, -a

Generikoa: lursaila

Auzoa: Basalde

1945 Gorleta-Burua (AUA5: 134)

1989 Gorletaburua (ETM: 313. or.)

### Gorletaldea, -a

Generikoa: basoa

Auzoa: Basalde

1944 GORLETA-ALDIA, terreno jaral llamado (AUA2)

1944 Gorkáta-aldia, terreno jaral llamado (erreg.: 32.189.1890)

1945 Gorleta-Aldea (AUA5: 101)

1989 Gorletaldia (ETM: 313. or.)

1989 Gorkálaldia (Gorletaldea) (ETM: 312. or.)

### Gorletasakona, -a

Generikoa: lursaila

Auzoa: Basalde  
 1878 Gorleta-sacona, terreno llamado (erreg.: 11.12.615)  
 1989 Gorletasakona (ETM: 313. or.)

**Gorosbizkar**

Ahoskera: Kóskar  
 Generikoa: baserria  
 Oharrak: *Landarraitzetik* gertu dagoen Oñatiko baserria. Antzuola eta Oñatiko mugatik gertu.  
 1999 Gorosbizkar (MTNE: 88-III, Arrasate-Mondragon)  
 2004 Kóskar (Ah. 4: 1. zinta, 101. pista)

**Gorostikaztegi**

Generikoa: basoa  
 Auzoa: Kokatugabea  
 1945 Gorosti-Icaztegui (AUA5: 122)  
 1989 Gorostikaztegi (ETM: 313. or.)

**Gorostizabalaundi**

Generikoa: lursaila  
 Auzoa: Kokatugabea  
 1942 Gorostizabal-Aundi, terreno ayedal, robledal y hel (AUA2)  
 1989 Gorostizabalaundi (ETM: 313. or.)

**Gorotzategi**

Generikoa: lursaila  
 Auzoa: Lizarraga  
 1878 Corotzategui, Heredad llamada (erreg.: 10.93.582)  
 1945 Corotzategui (AUA5: 50)  
 1989 Gorozategi (ETM: 313. or.)  
 1994 Gorrotzategi (Top. zerr.: 7. or.)

**Gorrisoroeta**

Ahoskera: Gorríxo  
 Generikoa: basoa, lursaila  
 Auzoa: Irimoegigoena  
 1945 Gorrisoroeta (AUA5: 168)  
 1989 Gorrisoroeta (ETM: 313. or.)  
 1994 Gorritxo (AM: F-2)  
 2004 Gorríxo (Ah. 16: 2. zinta, 108. pista)

**Gorrizak, -ak**

Ahoskera: Górrisak  
 Generikoa: baserria





*Gorrizak, Elorriaga, Eguzkitza eta Arantzaleku, 2005*

Auzoa: Galartza

Oharrak: *Galartza* auzoan kokatuta dauden baserriak dira *Gorrizandia* eta *Gorritzikikia*. Bioi erreferentzia egiteko *Gorrizak*.

Hemen jaso ditugu, era berean, *Gorritz* baserrietako bati erreferentzia egin eta hauetako zeini buruz ari den ezagutzen ez dugunean.

Baserri hauei buruzko lehen aipamena 1391koa izan daiteke; 1391ko urtarrilaren 20ko dokumentu batean, Antzuolako herritarrek Bergarako hiribilduaren jurisdikziopean sartzea erabaki zutela azaltzen da; dokumentuan bertan orduko antzuolarren zerrenda azaltzen da, lokatibo bidez baserrien izenak agertzen direlarik. *Gorritz* baserrien kasuan: "(...) Iohan Sanches/Sánchez de Gorris/Gorritz (...)".

(Numeroso comarcanos de Bergara entran a formar parte de la vecindad de la villa, con los derechos y obligaciones de los demás vecinos. (Crespo Rico, M. A. eta beste *Colección Documental del Archivo Municipal de Bergara*. Tomo I (1118-1497), Donostia 1995, 32 dok., 48-51. orr. eta *Colección de documentos medievales de las villas guipuzcoanas* (1370-1397), Gonzalo Martínez Díez, Emiliano González Díez, Félix J. Martínez Llorente, Gipuzkoako Batzar Nagusiak, Gipuzkoako Foru Aldundia, 1996).

1476 gorryz (Yturbe 852)

1625 Gorritz (Isasti: 116. or.)

1743 Gorritz, Caseria de (Yturbe 134)

1743 Gorritz, cassa de (Yturbe 157)

1763 Gorritz, caserías de (BUA germ.: 33. or.)

1849 Gorritz, castañal de (Lib. H-247 (GPAH): 47. or.)

1854 Gorritz, caserías de (Lib. H-247 (GPAH): 83. or.)

1860 Gorritz, Caserías de (Lib. H-248 (GPAH): 33. or.)

1861 Gorritz, terreno de (Lib. H-248 (GPAH): 52. or.)

1862 Gorritz, caserías de (Lib. H-248 (GPAH): 106. or.)

1866 Gorritz, caminos servidumbres para (erreg.: 3.80.178)

1904 Gorritz (AUA3)

- 1927 Gorriz (erreg.: 29.178.1636)
- 1929 Gorizak (Eleizalde: *RIEVXX*, 221. or.)
- 1989 Gorriz (ETM: 313. or.)
- 2004 Górrisetako elisbidía (Ah. 19: 3. zinta, 61. pista)
- 2004 Górriskuak (Ah. 2: 1. zinta, 64. pista)
- 2004 Górrisak (Ah. 2: 1. zinta, 64. pista)
- 2004 Górrisak (Ah. 5: 1. zinta, 138. pista)
- 2004 Górrizak (Ah. 14: 2. zinta, 90. pista)

**Gorrizalde, -a**

Generikoa: basoa

Auzoa: Galartza

1945 Gorri-Aldea (AUA5: 256)

1989 Gorrizalde (ETM: 313. or.)

**Gorrizaldeko**

Generikoa: lursaila

Auzoa: Galartza

Oharrak: *Bereterio* baserriko lursaila.

1945 Gorriz-Aldeco (AUA5: 279)

**Gorrizandia, -a**

Sinonimoak: Gorrizazpikoa

Ahoskera: Górris aspikúa

Generikoa: baserria

Auzoa: Galartza

Oharrak: Ez dakigu zein *Gorrizi* egiten dion erreferentzia 1391ko agiriairen aipamenak, baina (...) "Johan Sanchez de Gorris" (...) aipatzen zen agiri horretan: 1391ko urtarrilaren 20ko agiri honetan, Antzuolako herritarrek Bergarako hiribiduaren jurisdikziopean sartzea erabaki zutela azaltzen da; dokumentuan bertan orduko antzuolarren zerrenda azaltzen da, lokati-  
bo bidez baserrien izenak agertzen direlarik.

(Numeroso comarcas de Bergara entran a formar parte de la vecindad de la villa, con los derechos y obligaciones de los demás vecinos. (Crespo Rico, M. A. eta beste *Colección Documental del Archivo Municipal de Bergara*. Tomo I (1118-1497), Donostia 1995, 32 dok., 48-51. orr. eta *Colección de documentos medievales de las villas guipuzcoanas* (1370-1397), Gonzalo Martínez Díez, Emiliano González Díez, Félix J. Martínez Lorente, Gipuzkoako Batzar Nagusiak, Gipuzkoako Foru Aldundia, 1996).

1808 Gorris andia (BUA germ.: 62. or.)

1840 Gorriz-andia, Caseria de (Lib. H-246 (GPAH): 112. or.)

1842 Gorriz-andia, Caseria de (Lib. H-246 (GPAH): 127. or.)

1843 Gorris andia (BUA germ.: 99. or.)

1846 Gorriz-mayor, caseria de (Lib. H-247 (GPAH): 17. or.)

1849 Gorriz mayor, Caseria de (Lib. H-247 (GPAH): 45. or.)

1855 Gorris mayor, caseria de (Lib. H-247 (GPAH): 100. or.)

1857 Gorriz-aundia (Nom.: 110. or.)

1858 Gorriz Azpicoa, caseria de (Lib. H-247 (GPAH): 139. or.)

1865 Gorrizandia, terreno de (erreg.: 1.163.43)

- 1879 Gorriz-aundia, caseria de (BUA, C/109-05)  
 1881 Gorriz-azpicoa (erreg.: 13.245.747)  
 1883 Gorriz-aundia, camino servidumbre de... á Uzarraga (erreg.: 14.149.774)  
 1890 Gorriz-aundia, caseria de (erreg.: 17.52.878)  
 1927 Gorriz-aundia, caseria (erreg.: 29.188.1641)  
 1932 Górriz-aundía (AUA2)  
 1935 Górriz-azpicoa (AUA2)  
 1950 Gorriz-azpikoa (Mar. map.)  
 1989 Gorriz-andia (Irinm.: 1307-1989, 47. or.)  
 1989 Gorrizaundia (Gorrizandia) (ETM: 313. or.)  
 1991 Gorriz Azpikoa baserria (HPS: 088-20)  
 1991 Gorriz azpikua (HPS: 088-20)  
 1994 Gorriz azpikoa (AM: C-2)  
 1995 Gorriz-Handi (Antz. Ibilb.: 5. or.)  
 1995 Gorriz-Handia (ABE: 81. or.)  
 1999 Gorrizazpikoa (MTNE: 88-I, Bergara)  
 2004 Górris aspikúa (Ah. 3: 3. zinta, 106. pista)  
 2004 Górris aspikúak (Ah. 18: 3. zinta, 20. pista)  
 2004 Górriskuak (béia) (Ah. 2: 1. zinta, 64. pista)  
 2004 Górris aspikúa (Ah. 14: 2. zinta, 90. pista)  
 2004 Górris aspikúa da gañekúa (Ah. 4: 1. zinta, 105. pista)  
 2004 Górris aspikúa (Ah. 3: 1. zinta, 88. pista)  
 2004 Górrisak (Ah. 2: 1. zinta, 64. pista)  
 2004 Gorrísáundi (Ah. 19: 3. zinta, 43. pista)  
 2004 Górris aspikúa (Ah. 19: 3. zinta, 43. pista)  
 2004 Górritz aspikúa (Ah. 1: 1. zinta, 36. pista)  
 2004 Górris(en) (Ah. 19: 3. zinta, 32. pista)

#### **Gorrizaurrea, -a**

Generikoa: lursaila

Auzoa: Galartza

- 1881 Gorriz-aurrea, terreno llamado (erreg.: 13.245.747)  
 1945 Gorriz-Aurrea (AUA5: 18. or.)  
 1989 Gorrizaurrea (ETM: 314. or.)  
 1989 Gorrizaurre (ETM: 313. or.)  
 1989 Gorrizaurrea (Gorrizaurrea) (ETM: 313. or.)

#### **Gorrizazpiko iturria, -a**

Ahoskera: Górrisaspiko iturríxa

Generikoa: iturria

Auzoa: Galartza

- 2004 Górrisaspiko iturríxa (Ah. 19: 3. zinta, 58. pista)

#### **Gorrizbaso**

Generikoa: lursaila

Auzoa: Irimoegigoena  
1994 Gorrizbaso (AM: E-2)

**Gorrizenekoa, -a**

Sinonimoak: Boleroanekoa, -a

Ahoskera: Boleruanekúa

Generikoa: etxea

Auzoa: Herrigunea, Heriko plaza

Oharrak: Kaleko etxe askok bezala orduko jabearen baserriaren izena jaso zuen.  
1994 Gorriz edota Gorrikua (Etxe. Izend.)  
1994 Gorrizenekoa (AM: 4)  
2004 Boleruanekúa (Ah. 22: 3. zinta 9. pista)  
2004 Boleruanekúa (Ah. 24: 4. zinta, 7. pista)

**Gorrizgañeko iturria, -a**

Ahoskera: Górrisgañeco iturríxa

Generikoa: iturria

Auzoa: Galartza

2004 Górrisgañeko iturríxa (Ah. 19: 3. zinta, 58. pista)

**Gorrizgastañegi**

Generikoa: basoa, lursaila

Auzoa: Galartza

1942 Gorriz-gastañaegui, termino llamado (erreg.: 32.9.1809)  
1942 GORRIZ-GASTAÑAEGUI, termino llamado (AUA2)  
1945 Gorriz-Gastañaegui (AUA5: 116)  
1989 Gorrizgastañegi (ETM: 314. or.)  
1989 Garingastanaegi (ETM: 309. or.)

**Gorritzikia, -a**

Sinonimoak: Gorrizgañekoa

Ahoskera: Górris gañekúa

Generikoa: baserria

Auzoa: Galartza

Oharrak: Ikus. *Gorrizandia*.

1808 Gorriz Chiquia (BUA germ.: 62. or.)  
1840 Gorriz-chiquia, Caseria de (Lib. H-246 (GPAH): 112. or.)  
1842 Gorriz-chiquia, Caseria de (Lib. H-246 (GPAH): 127. or.)  
1843 Gorriz Chiquia (BUA germ.: 99. or.)  
1846 Gorriz-chiquia, caseria de (Lib. H-247 (GPAH): 17. or.)  
1849 Gorriz Bazterrina (Lib. H-247 (GPAH): 45. or.)  
1855 Gorriz menor, caseria de (Lib. H-247 (GPAH): 100. or.)  
1857 Gorriz-chiqui (Nom.: 110. or.)

- 1872 Gorriz-gañecoa (erreg.: 7.116.448)  
 1879 Gorriz-chiquia, caseria de (BUA, C/109-05)  
 1932 Gorriz-gañecoa, caseria (erreg.: 30.188.1753)  
 1932 Gorriz-gañecoa, caserías de (AUA2)  
 1950 Gorriz-gañecoa (Mar. map.)  
 1989 Gorriz-txikia (Irinm.: 1307-1989, 47. or.)  
 1989 Gorriztxikia (ETM: 314. or.)  
 1991 Gorriz Gaiñekoa baserria (HPS: 088-20)  
 1991 Gorriz gaiñekua (HPS: 088-20)  
 1991 Gorriz ganekua (HPS: 088-20)  
 1994 Gorriz gainekoa (AM: C-2)  
 1995 Gorriz-Txiki (Antz. Ibilb.: 5. or.)  
 1995 Gorriz-Txikia (ABE: 82. or.)  
 1999 Gorriz (MTNE: 88-I, Bergara)  
 2004 Górris gañekúa (Ah. 3: 3. zinta, 106. pista)  
 2004 Górris gañekúa (Ah. 18: 3. zinta, 32. pista)  
 2004 Górris gañekúa (Ah. 3: 1. zinta, 88. pista)  
 2004 Górris gañekúa (Ah. 14: 2. zinta, 90. pista)  
 2004 Górris aspikúa da gañekúa (Ah. 4: 1. zinta, 105. pista)  
 2004 Górris gañekúa (Ah. 1: 1. zinta, 36. pista)  
 2004 Górriskuak (Ah. 2: 1. zinta, 64. pista)  
 2004 Górrisak (góixa) (Ah. 2: 1. zinta, 64. pista)  
 2004 Górris gañekúa (Ah. 19: 3. zinta, 44. pista)

### Gorrola

- Ahoskera: Górla errekiá  
 Generikoa: erreka  
 Auzoa: Galartza  
 1866 Gorrola, regata que baja por (erreg.: 3.80.178)  
 1866 Gorrola, regata que baja del termino de (erreg.: 3.137.197)  
 1945 Gorla, Regata de (AUA5: 116)  
 2004 Górlakua (Ah. 19: 3. zinta, 57. pista)  
 2004 Górla errekiá (Ah. 2: 1. zinta, 65. pista)

### Gorrola

- Ahoskera: Górla  
 Generikoa: baserria  
 Auzoa: Galartza  
 Oharrak: Desagertuta dagoen baserria.  
 1838 Gorrola, Caseria de (Lib. H-246 (GPAH): 103. or.)  
 1857 Gorrola (Nom.: 110. or.)  
 1859 Gorrola, caseria de (Lib. H-248 (GPAH): 14. or.)  
 1860 Gorrola, propiedades de la caseria (Lib. H-248 (GPAH): 34. or.)  
 1862 Gorrola, caseria de (Lib. H-248 (GPAH): 60. or.)  
 1862 Gorrola, caseria de (Lib. H-248 (GPAH): 121. or.)  
 1867 Gorrola, caseria de (erreg.: 5.79.335)

- 1871 Gorla, caseria de (AUA3)
- 1883 Gorrola, caseria de (erreg.: 14.124.770)
- 1904 Gorrola (AUA3)
- 1929 Gorrola (Eleizalde: *RIEVXX*, 221. or.)
- 1945 Gorla, caserio (AUA5: 220)
- 1950 Gorlazuri (Mar. map.)
- 1978 Gorla, caserio (erreg.: 48.92.2723)
- 1989 Gorrola (ETM: 314. or.)
- 1989 Gorrola (Irinm.: 1307-1989, 47. or.)
- 1990 Gorrola (Irinm.: 39. or.)
- 1991 Gorla Zarra baserria (HPS: 088-20)
- 1991 Gorlazarra (HPS: 088-20)
- 1994 Gorrola (AM: D-2)
- 1995 Gorrola (ABE: 84. or.)
- 2004 Górla basarríxa (Ah. 1: 1. zinta, 49. pista)
- 2004 Górla (Ah. 19: 3. zinta, 34. pista)
- 2004 Górla (Ah. 18: 3. zinta, 32. pista)
- 2004 Górla (Ah. 14: 2. zinta, 90. pista)

**Gorrolaburua, -a**

Generikoa: basoa

Auzoa: Galartza, Lizarraga

- 1871 Gorlaburua, terreno ayedal conocido con el nombre (erreg.: 7.72.441)
- 1945 Gorla-Burua (AUA5: 178)
- 1978 Gorlaburu, pinar (erreg.: 48.92.2723)
- 1989 Gorrolaburua (ETM: 314. or.)
- 1989 Gorlaburua (ETM: 312. or.)
- 1989 Gorlaburu (ETM: 312. or.)

**Gorrolaldea, -a**

Ahoskera: Górlaldia

Generikoa: lursaila

Auzoa: Galartza

- 1930 Gorla-aldía, término de (AUA2)
- 1932 Gorla-alde, terreno helechal llamado (AUA2)
- 1932 Gorla-alde, terreno helechal llamado (erreg.: 30.170.1744)
- 1942 GORLA-ALDE, termino llamado (AUA2)
- 1989 Gorraldea (Gorrolaldea) (ETM: 313. or.)
- 1989 Gorrolaldea (ETM: 314. or.)
- 1989 Górlaldia (Gorrolaldea) (ETM: 312. or.)
- 1989 Górlalde (Gorrolaldea) (ETM: 312. or.)
- 2004 Górlaldéa (Ah. 19: 3. zinta, 53. pista)
- 2004 Górla aldéa (Ah. 7: 2. zinta, 5. pista)

**Gorrolaondo**

Generikoa: lursaila

Auzoa: Galartza, Lizarraga

- 1854 Gorrola-Ondo, término de (Lib. H-247 (GPAH): 83. or.)
- 1858 Gorlondo, monte titulado (Lib. H-247 (GPAH): 139. or.)
- 1877 Gorrola-ondo, parage llamado (erreg.: 9.35.528)
- 1927 Gorla-ondo, rio (erreg.: 29.188.1641)
- 1945 Gorla-ondo (AUA5: 279)
- 1945 Gorla-Ondo (AUA5: 67)
- 1945 Gorrola-Ondo (AUA5: 225)
- 1945 "GORLA-ONDO", terreno helechal llamado (AUA2)
- 1945 Gorla-ondo, Terreno helechal llamado (erreg.: 33.44.1916)
- 1989 Gorrolaondo (ETM: 314. or.)
- 1989 Gorlaondoa (ETM: 312. or.)
- 1989 Gorlaondo (Gorlondo) (ETM: 312. or.)

### Gorrosoroeta

Generikoa: lursaila

Auzoa: Irimoegigoena

- 1917 Gorrosoroeta, terreno roblechal llamado (erreg.: 26.188.1368)
- 1989 Gorrosoroeta (ETM: 314. or.)

### Gure txoko

Generikoa: etxea

Auzoa: Irimoegibarrena

- 1994 Gure txoko (AM: C-5)



*Gure txoko, 2005*

**Guretxabolaburua, -a**

Generikoa: basoa

Auzoa: Galartza


1932 Gure-Chabola-burúa, terreno robledal y hayedal Ila (AUA2)

1932 Gure-chabola-burua, terreno (erreg.: 30.160.1739)

1945 Gure-Chabola-Burua (AUA5: 156)

1989 Guretxabolaburua (ETM: 314. or.)





# H

## Hegoaldeko kuartela, -a

Oharrak: XIX.mendean herria banatzeko modua zen. Lau zatitan banatzen zen: *cuartel del norte, cuartel del oeste, cuartel del este* eta *cuartel del sur*.  
1864 cuartel del sur (erreg.: 1.148.40)

## Herribideak, -ak

Ahoskera: erribidiak  
Generikoa: herribideak  
Oharrak: Antzuolako bide (zaharrak) izendatzeko.  
2004 erribidiak (Ah. 19: 3. zinta, 47. pista)


## Herriko plaza

Generikoa: plaza eta auzoa  
Auzoa: Herrigunea  
Oharrak: Herriko plaza, Antzuolaren 'bihotza' da, bertatik hedatzen dira gainontzeko kaleak.  
XVIII.mendeko multzo barrokoa da.  
1774 Plaza (Lib. H-245 (GPAH): 20. or.)  
1774 plaza principal, junto a la (Lib. H-245 (GPAH): 28. or.)  
1774 plaza, de esta villa (Lib. H-245 (GPAH): 40. or.)  
1779 plaza (Lib. H-245 (GPAH): 103. or.)  
1819 Plaza publica (Lib. H-246 (GPAH): 6. or.)  
1826 Plaza, inmediacion de la de esta expresad villa (Lib. H-246 (GPAH): 48. or.)  
1828 plaza (Lib. H-246 (GPAH): 58. or.)  
1831 Plaza publica, Casa en la (Lib. H-246 (GPAH): 80. or.)  
1842 Plaza, una Casa en la (Lib. H-246 (GPAH): 127. or.)  
1845-1850 plaza(s) (Madoz: 20. or.)  
1854 plaza de la villa de Anzuola (Lib. H-247 (GPAH): 89. or.)  
1862 la plaza (Dicc. Gui.: 40. or.)  
1950 Plaza de España (Mar. map.)  
1950 P.España (AUA6: 13)  
1957 Plaza de España (AUA6)  
1977 Plaza de España (An. Ar1)  
1979 Herriko Plaza (AUA15: 73. or.)  
1989 Plaza (ETM: 343. or.)  
1994 Herriko plaza (AM)



*Herriko plaza, 2005*

- 1995 Herriko Plaza (Antz. Ib: 26. or.)
- 1995 Herriko Plaza (Antz. Ib: 26. or.)
- 1998 Herriko (Kal. Izend. 1: 424. or.)
- 2001 Herriko plaza (Antz2001)



*Herriko plaza, 1930*

**Hilarioren basoa, -a**

Ahoskera: Ílarion basúa

Generikoa: basoa

Auzoa: Irimoegibarrena

2004 Ílarion basúa (Ah. 23: 3. zinta, 15. pista)

**Hilaturas de Vergara**

Generikoa: lantegia

Auzoa: Herrigunea

Oharrak: Antzuolan gaur egun *Balzers-Elay* lantegia dagoen tokian zegoen hari-lantegia.

1953 Hilaturas de Vergara S. A. (erreg.: 34.95.2004)

**Hiltegia, -a**

Ahoskera: mataderixía

Generikoa: hiltegia

Auzoa: Herrigunea, Ondarra

Oharrak: *Ondarren* kokatuta zegoen abere-hiltegia.

1830 mataderia, sitio de la (Lib. H-246 (GPAH): 66. or.)

1845 mataderia, sitio de la (Lib. H-247 (GPAH): 7. or.)

2004 mataderixía (Ah. 24: 4. zinta, 10. pista)

# I

## Ibarra, -a

Ahoskera: Ibárre

Generikoa: nekazal-turismoko etxea

Auzoa: Irimoegigoena

Oharrak: Baserri honi buruzko lehen aipamena 1391koa izan daiteke; 1391ko urtarrilaren 20ko dokumentu batean, Antzuolako herritarrek Bergarako hiribilduaren jurisdikziopean sartzea erabaki zutela azaltzen da; dokumentuan bertan orduko antzuolarren zerrenda azaltzen da, lokatibo bidez baserrien izenak agertzen direlarik. Baserri honen kasuan: "(...) Iohan Peres/Perez de Ybariluçea/Ybarriçuca(...)".

(Numeroso comarcanos de Bergara entran a formar parte de la vecindad de la villa, con los derechos y obligaciones de los demás vecinos. (Crespo Rico, M. A. eta beste *Colección Documental del Archivo Municipal de Bergara*. Tomo I (1118-1497), Donostia 1995, 32 dok., 48-51. orr. eta *Colección de documentos medievales de las villas guipuzcoanas* (1370-1397), Gonzalo Martínez Díez, Emiliano González Díez, Félix J. Martínez Llorente, Gipuzkoako Batzar Nagusiak, Gipuzkoako Foru Aldundia, 1996).

Gaur egun nekazal-turismoko baserri dotorea da eta Antzuolan ostatu edo hotel bakarra.

1589 ybarra, cassa y caseria de (P 1/738: 158. or.)

1625 Ibarra (Isasti: 116. or.)

1671 Ybarra, Casa Solar de (P 1/4309: 59. or.)

1671 Ybarra, Casa Solar de (P 1/4309: 59. or.)

1676 Ybarra, Casa Solar de (P 1/4309: 66. or.)

1766 Ybarra, caseria de (BUA, E-07-00, C/430-23)

1775 Ybarra, Casa y Caseria de (Lib. H-245 (GPAH): 69. or.)

1775 Ybarra, casa de (Lib. H-245 (GPAH): 76. or.)

1779 Ybarra, Caseria de (Lib. H-245 (GPAH): 101. or.)

1792 Ybarra, casa de (Lib. H-245 (GPAH): 130. or.)

1832 Ybarra, Caseria de (Lib. H-246 (GPAH): 85. or.)

1842 Ybarra, caseria de (Lib. H-246 (GPAH): 132. or.)

1842 Ybarra (Lib. H-246 (GPAH): 135. or.)

1844 Ybarra, Caseria de (Lib. H-246 (GPAH): 169. or.)

1849 Ybarra, Caseria de (Lib. H-247 (GPAH): 39. or.)

1855 Ybarra, caseria de (Lib. H-247 (GPAH): 92. or.)

1857 Ibarra (Nom.: 110. or.)


1861 Ybarra, Caseria de (Lib. H-248 (GPAH): 47. or.)

1861 Ybarra, caseria de (Lib. H-248 (GPAH): 50. or.)

1862 Ybarra, borda de (Lib. H-248 (GPAH): 106. or.)

1862 Ybarra, castaña de la de (Lib. H-248 (GPAH): 130. or.)

1877 Ybarra, caseria de (erreg.: 9.200.557)



*Ibarra, 2004*

- 1877 Ybarra, caseria de (erreg.: 9.223.561)
- 1880 Ybarra (erreg.: 12.246.702)
- 1883 Ybarra, caseria de (erreg.: 14.136.772)
- 1909 Ybarra, Caseria (erreg.: 23.204.1214)
- 1930 Ibara (Eleizalde: *RIEVXXI*, 179. or.)
- 1950 Ibarre (Mar. map.)
- 1953 Ybarre (erreg.: 34.108.2009)
- 1989 Ibarre (Irinm.: 1307-1989, 47. or.)
- 1989 Ibarra (Ibarre) (ETM: 314. or.)
- 1991 Ibarre (HPS: 088-28)
- 1991 Ibarra baserria (HPS: 088-28)
- 1994 Ibarra (AM: D-5)
- 1995 Ibarre (Antz. Ibilb.: 11. or.)
- 1995 Ibarre (ABE: 134. or.)
- 1999 Ibarre (MTNE: 88-I, Bergara)
- 2001 Nekazalturismoa (Antz2001)
- 2004 Ibárre (Ah. 3: 3. zinta, 103. pista)
- 2004 Ibarré(tik) (Ah. 18: 3. zinta, 34. pista)
- 2004 Ibárre (Ah. 15: 2. zinta, 93. pista)
- 2004 Ibárre (Ah. 14: 2. zinta, 82. pista)
- 2004 Ibarré(ko) (Ah. 13: 2. zinta, 66. pista)
- 2004 Ibárre (Ah. 7: 1. zinta, 126. pista)
- 2004 Ibárre (Ah. 6: 1. zinta, 108. pista)

- 2004 Ibarra (Ah. 6: 1. zinta, 108. pista)  
 2004 Ibarre (Ah. 5: 1. zinta, 136. pista)  
 2004 Ibarre (Ah. 4: 1. zinta, 102. pista)  
 2004 Ibarre (Ah. 3: 1. zinta, 84. pista)  
 2004 Ibarre (Ah. 1: 1. zinta, 40. pista)  
 2004 Ibarre (Ah. 12: 2. zinta, 57. pista)

### Ibarrasoro

Generikoa: lursaila

Auzoa: Irimeogigoena

- 1865 Ybarra-soro, heredad llamada (erreg.: 1.69.43)  
 1945 Inarre-Soroa (AUA5: 243)  
 1989 Ibarrekosoluak (ETM: 315. or.)  
 1989 Ibarresoroa (ETM: 315. or.)  
 1989 Ibarrasoro (ETM: 314. or.)

### Ibarre

Generikoa: auzoa

Auzoa: Herrigunea

Oharrak: *Ibarra* baserriaren ondoan dagoen auzoa. Baserriaren izena jatorriz *Ibarra* da, baina *e* paragogikoaren eraginez *Ibarre* bezala ezagutzen dugu. Auzoa *Ibarre* auzoa izendatu zen, beraz horrela utziko dugu.



*Ibarre* auzoa, *Iralatorre*, *Etxealai* eta *Irala*, 2005

1979 Ibarre auzoa (AUA15: 73. or.)

2001 Ibarre auzoa (Antz2001)

### Ibarregi

Generikoa: basoa

Auzoa: Uzarraga

1945 Ibarregui (AUA5: 150)

1989 Ibarregi (ETM: 314. or.)

### Ibarreko soroak, -ak

Ahoskera: Ibarréko sóluak

Generikoa: lursailak

Auzoa: Irimoegigoena

Oharrak: *Ibarra* baserriko soroak izendatzeko modu orokorra.

1945 Ibarreco soluc (AUA5: 57)

1945 Ibarreco soluc (AUA5: 57)

2004 Ibarréko sóluak (Ah. 6: 1. zinta, 111. pista)

### Ibarrekogastañadia, -a

Generikoa: lursaila

Auzoa: Irimoegibarrena

1945 Ibarreco-Gastañadi (AUA5: 124)

1989 Ibarrekogastañadi (ETM: 314. or.)

1989 Ibarregastañadi (ETM: 314. or.)

1994 Ibarreko gaztainadia (AM: C-7)

### Ibarrekointxaurreta

Generikoa: lursaila

Oharrak: Sarasketako lurrak.

1878 Ibarreco-inchaurreta, regata llamada (erreg.: 11.72.627)

1878 Ibarreco-inchaurreta, terreno llamado (erreg.: 11.72.627)

1921 Ybarreco inchaurreta, regata (erreg.: 28.56.1493)

1945 Ibarincaurreta (AUA5: 281)

1945 Ibarreco-Inchaurreta (AUA5: 78)

1945 Ibarreco-Incaurreta (AUA5: 36)

1989 Ibarrekointxaurreta (ETM: 315. or.)

### Ibarreta

Ahoskera: Ibárreta

Generikoa: aurkintza

Auzoa: Uzarraga





Ibarreta, 2005

**Oharrak:** *Iruetxeta* eta *Ariziti* bitartean kokaturik dagoen eremua.

- 1594 Ybarreta (BUA, C/242-03)
- 1855 Ybarreta, termino de (Lib. H-247 (GPAH): 96. or.)
- 1855 Ybarreta, heredad (Lib. H-247 (GPAH): 96. or.)
- 1866 Ybarreta, termino de (erreg.: 4.190.295)
- 1877 Ybarreta, parage llamado (erreg.: 9.223.561)
- 1892 Ybarreta, término llamado (erreg.: 17.246.911)
- 1923 Ybarreta (erreg.: 28.197.1542)
- 1929 Ybarreta, termino (AUA2)
- 1945 Ibarreta (AUA5: 21)
- 1945 Ibarreta (AUA5: 206)
- 1945 Ibarreta (AUA5: 69)
- 1989 Ibarreta (ETM: 315. or.)
- 1994 Ibarreta (AM: C-4)
- 1995 Ibarreta (ABE: 95. or.)
- 2004 Ibárreta (Ah. 18: 3. zinta, 29. pista)
- 2004 Ibarréta (Ah. 1: 1. zinta, 5. pista)

#### **Ibarretako iturria, -a**

**Ahoskera:** Íbarretako iturríxa

**Generikoa:** iturria

**Auzoa:** Uzarraga

- 1995 Ibarreta (Irinm.: 18. or.)
- 2004 Íbarretako iturríxa (Ah. 1: 1. zinta, 34. pista)
- 2004 Íbarretako iturríxa (Ah. 1: 1. zinta, 4. pista)

**Ibarretalde, -a**

Generikoa: lursaila

Auzoa: Uzarraga

1945 Ibarreta-Alde (AUA5: 236)

1989 Ibarretalde (ETM: 315. or.)

**Ibarretaxiki**

Generikoa: zuhaixka-basoa

Auzoa: Uzarraga

1945 Ibarreta-Chiqui (AUA5: 144)

1989 Ibarretaxiki (ETM: 315. or.)

**Ibarrondo**

Generikoa: lursaila

Auzoa: Uzarraga

1945 Ibarrondo (AUA5: 21)

1945 Ibarrondo (AUA5: 21)

1945 Ibarrondo (AUA5: 118)


1945 Ibarrondo (AUA5: 118)

1989 Ibarrondo (ETM: 315. or.)

**Ibarrondo**

Generikoa: auzoa

Auzoa: Herrigunea



*Ibarrondo, 2005*

- Oharrak:** 1998an onartu zen auzo berriari *Ibarrondo* izena jartzea, *Ibarra* baserriaren ondoan kokatuta dagoen auzoari, hain zuzen ere.  
 1998 Ibarrondo Auzoa (AUA17)  
 1998 Ibarrondo (Kal. Izend. 1: 424. or.)  
 2001 Ibarrondo auzoa (Antz2001)

**Ibartxorta**

- Generikoa:** lursaila  
**Auzoa:** Basalde  
**Oharrak:** "Gaztaeugaindik 2.mandabidea andik Zorroztarrirtako txabola bittartian" (M<sup>a</sup> Rosario Agirre, Amilleta, Ah. 4).  
 Ibartxota, pifua etxetik bera... (Daniel Iturbe, Iñurriarroazpikoa, Ah. 5).  
 1945 Ibarchorta (AUA5: 88)  
 1945 Ibarchorta (AUA5: 139)  
 1989 Ibartxota (ETM: 315. or.)  
 1994 Ibartxorta (Top. zerr.: 7. or.)

**Ibartxoste**

- Generikoa:** lursaila  
**Auzoa:** Kokatugabea  
 1989 Ibartxoste (ETM: 315. or.)

**Ibular**

- Ahoskera:** Irúlar  
**Generikoa:** aurkintza  
**Auzoa:** Irimoegibarrena  
**Oharrak:** *Ibular* baserriak egon ziren ingurua.  
 1846 Ibular ácia Arrandari (Lib. H-247 (GPAH): 12. or.)  
 1846 Ibular, camino que va debajo de... a Lizardi (Lib. H-247 (GPAH): 12. or.)  
 1860 Ibular (Lib. H-248 (GPAH): 31. or.)  
 1864 Ybular, terreno á (erreg.: 1.100.26)  
 1864 Ibular, termino de (erreg.: 1.91.23)  
 1866 Ybular, camino carril de Arrandari-buru á (erreg.: 2.148.118)  
 1904 Ybular (AUA3)  
 1922 Ibular (AUA4)  
 1945 Ibular (AUA5: 58)  
 1945 Ibular (AUA5: 271)  
 1950 Irularre (Mar. map.)  
 1989 Ibular (ETM: 315. or.)  
 1989 Ibular eta Lizardi (ETM: 315. or.)  
 1999 Irular (MTNE: 88-III, Arrasate-Mondragon)  
 2004 Irulár(ren) (Ah. 5: 1. zinta, 140. pista)  
 2004 Irúlar mendíxa (Ah. 5: 1. zinta, 140. pista)

**Ibularazpikoa, -a**

- Ahoskera:** Irúlar beekúa

Generikoa: baserria

Auzoa: Irimoegibarrena

Oharrak: Desagertutako *Irimoegibarrena* auzoko baserri honen inguruko lehen aipamena *Nomenclator de la Provincia de Guipúzcoa*-koa da, 1857koa, hain zuzen ere.

1857 Ibular de abajo (Nom.: 110. or.)

1860 Ibular abajo, Caseria de (Lib. H-248 (GPAH): 29. or.)

1881 Ybular-abajo, caseria de (erreg.: 13.166.728)

1930 Igular-azpi (Eleizalde: *RIEVXXI*, 185. or.)

1945 Ibular-Abajo (AUA5: 169)2

1989 Ibular(bekoa) (ETM: 315. or.)

1994 Ibular azpikoa (AM: C-6)

1995 Irular (Ibular) azpikoa eta gainekoa (Antz. Ib: 20. or.)

1995 Irular-Azpikoa (ABE: 161. or.)

2004 Irúlar beekúa (Ah. 23: 3. zinta, 14. pista)

### Ibularbekoa, -a

Ahoskera: Irúlar beekúa

Generikoa: basoa

Auzoa: Irimoegibarrena

Oharrak: *Ibular* parajearen barruan behealdea.

1945 Ibular-Azpia (AUA5: 169)

1945 Ibular-Becoa (AUA5: 108)

1989 Ibularrazpia (ETM: 315. or.)

1989 Ibular(bekoa) (ETM: 315. or.)

1989 Ibularbekoa (ETM: 315. or.)

2004 Irúlar beekúa (Ah. 23: 3. zinta, 14. pista)

### Ibularburua, -a

Ahoskera: Irularburúa

Generikoa: lursailak

Auzoa: Irimoegibarrena

2004 Irúlarburua (Ah. 1: 1. zinta, 60. pista)

### Ibulargañekoa, -a

Generikoa: baserria

Auzoa: Irimoegibarrena

Oharrak: Desagertutako baserri honi buruzko lehen aipamena *Ibularazpikoaren* kasuan bezala, 1857koa, *Nomenclator de la Provincia de Guipúzcoa* Antzuolako baserrien zerrendan agertzen baitzen. Ikusgai dauden bakarrak horma zaharrak dira.

1857 Ibular de arriba (Nom.: 110. or.)

1887 Ybular-arriba, caseria de (erreg.: 15.227.825)

1894 Ybular arriba, caseria (erreg.: 19.99.961)

1930 Igular-goi (Eleizalde: *RIEVXXI*, 185. or.)

1945 Ibular Arriba (AUA5: 58)

1989 Ibular(goikoa) (ETM: 315. or.)

- 1994 Ibular gainekoa (AM: C-6)  
 1995 Irular-Gainekoa (ABE: 161. or.)  
 2004 Irúlar goikúa (Ah. 23: 3. zinta, 14. pista)

**Ibulargoikoa, -a**

- Ahoskera: Irúlar goikúa  
 Generikoa: basoa  
 Auzoa: Irimoegibarrena  
 Oharrak: *Ibular* lurraldean goialdea.  
 1945 Ibular-Goicoa (AUA5: 108)  
 1950 Irular-gaina (Mar. map.)  
 1989 Ibulargoikoa (ETM: 315. or.)  
 2004 Irúlar gañían (Ah. 23: 3. zinta, 14. pista)  
 2004 Irúlar goikúa (Ah. 23: 3. zinta, 14. pista)

**Ibularpe**

- Generikoa: lursaila  
 Auzoa: Irimoegibarrena  
 1864 Ybularpe, terreno llamado (erreg.: 1.121.33)  
 1989 Ibularpe (ETM: 315. or.)

**Ibularrak, -ak**

- Ahoskera: Irúlarrak  
 Generikoa: baserriak  
 Auzoa: Irimoegibarrena  
 Oharrak: Orokorrean *Ibular* baserri biak izendatzeko modua da. Hemen jaso ditugu, era berean, *Ibular* baserrietako bati erreferentzia egin eta hauetako zeini buruz ari den ezagutzen ez duguneari. Baserri hauek desagertuta daude.  
 1840 Ybular, Caseria de nueva planta llamada Ybular (Lib. H-246 (GPAH): 114. or.)  
 1841 Ibular, Caseria de nueva planta llamada (Lib. H-246 (GPAH): 124. or.)  
 1845-1850 Ibular (Madoz: 108. or.)  
 1845-50 Ibular (Madoz: 108. or.)  
 1847 Ibular, Caseria titulada de (Lib. H-247 (GPAH): 18. or.)  
 1860 Ibular, caseria denominada (Lib. H-248 (GPAH): 26. or.)  
 1991 Irular baserria (HPS: 088-36)  
 1991 Irular (HPS: 088-36)  
 1995 Ibular (ABE: 161. or.)  
 2004 Irúlarrak (Ah. 23: 3. zinta, 14. pista)  
 2004 Irúlarrak (Ah. 23: 3. zinta, 11. pista)  
 2004 Irúlarrak (Ah. 1: 1. zinta, 51. pista)  
 2004 Irúlar (Ah. 3: 3. zinta, 103. pista)  
 2004 Irúlar (Ah. 4: 1. zinta, 102. pista)

**Ibularraldea, -a**

- Ahoskera: Irúlarraldia

Generikoa: basoa

Auzoa: Irimoegibarrena

- 1871 Ybular-aldea, término de (AUA3)
- 1924 Ygular-aldea, termino (erreg.: 23.233.1553)
- 1930 Ibular-aldea, parage (AUA2)
- 1945 Ibular-Aldia (AUA5: 160)
- 1989 Igularraldea (Ibularraldea) (ETM: 316. or.)
- 1989 Ibularraldia (ETM: 315. or.)
- 1989 Ibularraldea (ETM: 315. or.)
- 2004 Irúlarraldia (Ah. 1: 1. zinta, 60. pista)

#### **Ibularsakona, -a**

Generikoa: basoa

Auzoa: Irimoegibarrena

- 1832 Ibular sacona, termino que llaman (Lib. H-246 (GPAH): 91. or.)
- 1864 Ybular-sacona, paraje llamado (erreg.: 1.115.31)
- 1989 Ibularsakona (ETM: 315. or.)

#### **Ibularsakonbaratza, -a**

Generikoa: lursaila

Auzoa: Irimoegibarrena

- 1989 Ibularsakonbaratza (ETM: 315. or.)

#### **Ibularsakonbarrena, -a**

Generikoa: basoa

Auzoa: Irimoegibarrena

- 1945 Ibular Sacon Barrena (AUA5: 50)
- 1989 Ibularsakonbarrena (ETM: 315. or.)

#### **Ibularsakontxikia, -a**

Generikoa: pagadia

Auzoa: Irimoegibarrena

- 1864 Ybular-sacon-chiquia, termino de (erreg.: 1.100.26)
- 1989 Ibularsakontxikia (ETM: 315. or.)

#### **Idarrondo**

Generikoa: basoa, lursailak

Auzoa: Irimoegioena

- Oharrak: “(...) Katia aura baño beerao Deskarga doian pistian beian (...)” (M<sup>a</sup> Rosario Agirre, Amilleta, Ah. 4).
- “(...) Trekutzen pistan azpikaldian (...)” (Daniel Iturbe, Iñurriarroazpikoa, Ah. 5).
- 1807 Yrrarondo, Yrabasi llamado (BUA, E-07-II, C/473-06)
  - 1878 Ydarrondo, termino de Aranzategui llamado (erreg.: 10.101.583)
  - 1883 Ydarrondo, parage llamado (erreg.: 14.154.775)

1883 Ydarrondo, terreno (erreg.: 14.154.775)  
 1945 Idarrondo (AUA5: 87)  
 1945 Idarrondo (AUA5: 87)  
 1945 Illarrondo (AUA5: 262)  
 1945 Idarrondo (AUA5: 31)  
 1945 Idarrondo (AUA5: 31)  
 1989 Ilarrondo (ETM: 316. or.)  
 1989 Idarrondo (ETM: 315. or.)

**Igartua**

Generikoa: gaztainadia

Auzoa: Uzarraga

1869 Ygartua, termino de (erreg.: 5.224.368)  
 1945 Igartua (AUA5: 3. or.)  
 1945 Igartua (AUA5: 166)  
 1989 Igartua (ETM: 316. or.)  
 1994 Igartua (AM: B-4)

**Igartuzabal**

Generikoa: lursaila

Auzoa: Lizarraga, Uzarraga

1597 ygartucaval (Yturbe 5)  
 1634 ygartuzaval, termino de (Yturbe 34)  
 1645 ygartuzaval, termino de (Yturbe 167)  
 1945 Igartua (AUA5: 75)  
 1994 Igartua (AM: C-4)

**Igeltso-bidea, -a**

Generikoa: bidea

Auzoa: Galartza

1927 Ygeltzo-vidia, camino (erreg.: 29.182.1638)  
 1994 Igeltso-bidea (Top. zerr.: 8. or.)

**Igeltsozulo**

Sinonimoak: Zulutxo

Generikoa: lursaila

Auzoa: Galartza

1994 Zolutxo/Iselso-zulo (Top. zerr.: 16. or.)

**Igeribar**

Generikoa: iturria

Auzoa: Irimoegigoena

1995 Igeribar (Irinm.: 18. or.)

**Igeribar**

Sinonimoak: Igeribargaraikoa

Ahoskera: Ír/dibar(rak), Iríbar(rak)

Generikoa: baserria

Auzoa: Irimoegigoena

- 1589 ygueribar suso, cassa y caseria de (P 1/738: 176. or.)  
 1589 ygueribar, cassa y caseria de (P 1/738: 62. or.)  
 1606 Yguerivar suso, caseria de (BUA, E-07-III, C/384-03)  
 1625 Ygueribar garaicoa (Isasti: 116. or.)  
 1735 Ygueribar suso, caseria de (BUA, C/304-01)  
 1775 Ygueribar Suso, Caseria de (Lib. H-245 (GPAH): 72. or.)  
 1779 Ygueribar Suso, Casa solar de (Lib. H-245 (GPAH): 106. or.)  
 1780 Ygueribar suso, Casa de (Lib. H-245 (GPAH): 107. or.)  
 1793 Ygueribar suso, Caseria de (Lib. H-245 (GPAH): 134. or.)  
 1824 Yguiribar suso, Caseria de (Lib. H-246 (GPAH): 26. or.)  
 1843 Yguerivar de arriba, caseria de (Lib. H-246 (GPAH): 142. or.)  
 1845 Ygueribar suso, Casa Solar de (Lib. H-247 (GPAH): 1. or.)  
 1845-1950 Igueribar de arriba (Madoz: 109. or.)  
 1849 Ygueribar arriba (Lib. H-247 (GPAH): 41. or.)  
 1851 Ygueribar Suso, caseria soalr vinculada de (Lib. H-247 (GPAH): 55. or.)  
 1852 Ygueribar suso, caseria de (Lib. H-247 (GPAH): 71. or.)  
 1857 Ygueribar de arriba (Nom.: 110. or.)  
 1860 Yguiribar suso, Caseria de (Lib. H-248 (GPAH): 35. or.)  
 1860 Yguiribar de arriba, Caseria de (Lib. H-248 (GPAH): 32. or.)  
 1860 Yguiribar Suso (Lib. H-248 (GPAH): 34. or.)  
 1862 Ygueribar, caseria de (Lib. H-248 (GPAH): 106. or.)  
 1862 Ygueribar suso, caseria de (Lib. H-248 (GPAH): 58. or.)  
 1892 Ygueribar-suso, caseria de (erreg.: 17.218.907)  
 1912 Yguiribar-suso (erreg.: 25.174.1324)  
 1930 Igidibar (Eleizalde: *RIEVXXI*, 185. or.)  
 1950 Iribar (Mar. map.)  
 1989 Igeribar (Irinm.: 1307-1989, 47. or.)  
 1989 Igeribar garaikoa (ETM: 316. or.)  
 1989 Igeribar(goikoa) (ETM: 316. or.)  
 1991 Iribar (HPS: 088-28)  
 1991 Igeribar baserria (HPS: 088-28)  
 1994 Igeribar (AM: D-4)  
 1995 Igeribar (Iribar) (ABE: 145. or.)  
 1995 Igeribar (Antz. Ibilb.: 12. or.)  
 1999 Iribar (MTNE: 88-I, Bergara)  
 2004 Íribarrak (Ah. 18: 3. zinta, 34. pista)  
 2004 Íribar (Ah. 1: 1. zinta, 40. pista)  
 2004 Íribar (irurak) (Ah. 13: 2. zinta, 66. pista)  
 2004 Íribarrak (Ah. 3: 1. zinta, 84. pista)  
 2004 Íribar (Ah. 4: 1. zinta, 102. pista)  
 2004 Íribar (Ah. 5: 1. zinta, 136. pista)





*Igeribar, 2005*

- 2004 Íribar (Ah. 11: 2. zinta, 51. pista)
- 2004 Íribarrak (Ah. 3: 3. zinta, 103. pista)
- 2004 Íribar (Ah. 2: 1. zinta, 70. pista)
- 2004 Íribarrak (iru) (Ah. 7: 1. zinta, 126. pista)
- 2004 Íribar (Ah. 15: 2. zinta, 93. pista)
- 2004 Íribar (Ah. 14: 2. zinta, 88. pista)
- 2004 Íribar (Ah. 13: 2. zinta, 66. pista)
- 2004 Ídibarrak (Ah. 12: 2. zinta, 57. pista)
- 2004 Íribarrak (Ah. 9: 2. zinta, 27. pista)
- 2004 Íribar (Ah. 6: 1. zinta, 110. pista)

### **Igeribaraizparrundi**

Sinonimoak: Igeribarazpikoa

Ahoskera: Íribar beekúa / aundíxa

Generikoa: baserria

Auzoa: Uzarraga

Oharrak: Baserri honen inguruko lehen aipamena 1625koa da; Isastik aipatzen du *casas solariegas* zerrendan. (Ikus. *Igeribarrak*).

1625 Igueribar azpicoa (Isasti: 116. or.)

1757 Ygueribar de abajo, caseria de (BUA, C/488-11)


1775 Ygueribar, las casas y molino de (Lib. H-245 (GPAH): 77. or.)

1776 Igueribar, Caseria de (Lib. H-245 (GPAH): 87. or.)

1776 Ygueribar, Caseria solar de y su molino (Lib. H-245 (GPAH): 86. or.)

1827 Igueribar, Caseria de (Lib. H-246 (GPAH): 52. or.)

1843 Ygueribar de abajo, Caseria de (Lib. H-246 (GPAH): 157. or.)



*Igeribaraizparrundi, 2005*

- 1845 Ygueribar-azparrundi, heredad de (Lib. H-247 (GPAH): 6. or.)
- 1845-1950 Igueribar de abajo (Madoz: 109. or.)
- 1855 Ygueribar Azparrundi, caseria de (Lib. H-247 (GPAH): 104. or.)
- 1857 Igueribar de abajo (Nom.: 110. or.)
- 1878 Ygueribar-aundia, caseria de (Azparraundi) (erreg.: 10.119.586)
- 1907 Ygueribar-azparrundi, caseria (erreg.: 23.11.1162)
- 1907 Ygueribar-azparrundi (erreg.: 23.1.1157)
- 1930 Igeribar (Eleizalde: *RIEVXXI*, 185. or.)
- 1930 Iribar ó Igeribar (Eleizalde: *RIEVXXI*, 196. or.)
- 1950 Iguiribar (Mar. map.)
- 1989 Igeribar(bekoa) (ETM: 316. or.)
- 1989 Igiribarrazpikoa (ETM: 316. or.)
- 1989 Igeribarrazpikoa (ETM: 316. or.)
- 1989 Igeribar-Azparrundi (Irinm.: 1307-1989, 47. or.)
- 1990 Igeribar-Iribar-Azparraundi (Irinm.: 41. or.)
- 1991 Igeribar Goikoa baserria (HPS: 088-19)
- 1991 Iguiribar (HPS: 088-19)
- 1991 Iribar (HPS: 088-19)
- 1994 Igeribar (Iribar) (AM: B-4)
- 1995 Igeribar-Azparrundi (ABE: 109. or.)
- 1999 Igiribar (MTNE: 88-I, Bergara)
- 2004 Íribar beekúa (Ah. 4: 1. zinta, 105. pista)
- 2004 Íribar beekúa (Ah. 3: 3. zinta, 105. pista)
- 2004 Íribar beekúa (Ah. 5: 1. zinta, 137. pista)
- 2004 Íribar aundíxa (Ah. 14: 2. zinta, 88. pista)
- 2004 Góiko Íribar (Ah. 14: 2. zinta, 88. pista)

- 2004 Íribar (Ah. 18: 3. zinta, 27. pista)  
 2004 Íribar beekúa (Ah. 3: 3. zinta, 105. pista)  
 2004 Iríbar (Ah. 1: 1. zinta, 18. pista)

### Igeribarerrota

Sinonimoak: Bekoerrota


Ahoskera: Iríbar errotía, Beókorrota / Békorrota

Generikoa: baserria

Auzoa: Uzarraga

Oharrak: *Uzarraga* auzoko baserri (eta lehen errota) honen lehen aipamena XVII.mendekoa da, 1611n. Sagardotegia ere izan zen, badirudi Gerra Zibilaren ostean, 1939an, zabaldu zutela, "fábrica de sidras" aipatzen baita. (Ikus. *Igeribarrak*).

- 1611 ygueribar, molino de (BUA, C/493-10)  
 1775 Ygueribar, las casas y molino de (Lib. H-245 (GPAH): 77. or.)  
 1776 Ygueribar, Caseria solar de y su molino (Lib. H-245 (GPAH): 86. or.)  
 1793 Igueribar, molino de (Lib. H-245 (GPAH): 133. or.)  
 1826 Igueribar, Molino de (Lib. H-246 (GPAH): 44. or.)  
 1840 Ygueribar, la Caseria y Molino de (Lib. H-246 (GPAH): 112. or.)  
 1857 Igueribar (Nom.: 110. or.)  
 1877 Ygueribar, molino de (erreg.: 9.223.561)  
 1878 Ygueribar-moilino (erreg.: 10.119.586)  
 1945 Iguiribar Molino (AUA5: 34)  
 1950 Bekoerrota (Mar. map.)  
 1989 Ygueribar-Azparraundi (Irinm.: 1. or.)  
 1989 Azparraundi (Behekoerrota) (Irinm.: 11. or.)  
 1989 Igeribar (errota) (ETM: 316. or.)



*Igeribarerrota, 2005*

- 1989 Igeribar (ETM: 316. or.)  
 1989 Igeribar-errota (Irinm.: 1307-1989, 47. or.)  
 1991 Errotia (HPS: 088-19)  
 1991 Beeko errota (HPS: 088-19)  
 1991 Igeribarrerrota baserria (HPS: 088-19)  
 1991 Kiribarbolu (HPS: 088-19)  
 1994 Igeribar errota (AM: B-4)  
 1995 Iribar edo Igeribar (ABE: 198. or.)  
 1999 Igeribarbekoa (MTNE: 88-I, Bergara)  
 2004 Iribar Békorrota (Ah. 3: 3. zinta, 105. pista)  
 2004 Beókorrota (Ah. 1: 1. zinta, 18. pista)  
 2004 Iribar errotía (Ah. 1: 1. zinta, 18. pista)  
 2004 Békorrota (Ah. 2: 1. zinta, 80. pista)  
 2004 Békorrota (Ah. 4: 1. zinta, 105. pista)  
 2004 Beókorrota (Ah. 14: 2. zinta, 88. pista)  
 2004 Beókorrota (Ah. 18: 3. zinta, 27. pista)

### Igeribarrak, -ak

Generikoa: baserriak

Oharrak: Hemen bildu ditugu, *Igeribar* baserriei erreferentzia egin eta *Uzarragakoei* edo *Irimoegigoenakoei* buruz ari den ez dakigunean.

Bai 1307ko agirian bai 1391koan "Iohán Pérez de Yeribarr" eta "(...) Martin Xemenes/Xemenes de Yeribarr/Yerybarr (...)" agertzen dira, baina ez dakigu Irimoegigoenkoari edo Uzarragakoei erreferentzia egiten dien. (Ikus. *Irimo*).

- 1775 Ygueribar, las casas y molino de (Lib. H-245 (GPAH): 77. or.)  
 1776 Igueribar, Caseria de (Lib. H-245 (GPAH): 87. or.)  
 1776 Ygueribar, Caseria solar de y su molino (Lib. H-245 (GPAH): 86. or.)  
 1785 Igueribar, Casa solar de (Lib. H-245 (GPAH): 115. or.)  
 1807 Yguiribar (BUA, E-07-II, C/473-06)  
 1840 Ygueribar, la Caseria y Molino de (Lib. H-246 (GPAH): 112. or.)  
 1844 Ygueribar, Casa de (Lib. H-246 (GPAH): 160. or.)  
 1858 Ygueribar, caseria de (Lib. H-248 (GPAH): 1. or.)  
 1859 Ygueribar, caseria de (Lib. H-248 (GPAH): 8. or.)  
 1866 Ygueribar, caseria de (erreg.: 3.2.152)  
 1866 Ygueribar, caseria de (erreg.: 2.214.140)  
 1908 Ygueribar, Caseria de (erreg.: 1.189.51)  
 1989 Igeribar (Igeribar) (ETM: 316. or.)

### Igirain

Ahoskera: Írañ

Generikoa: basoa, lursailak

Auzoa: Irimoegibarrena

- 1828 Yguirain, termino de (Lib. H-246 (GPAH): 55. or.)  
 1828 Yguirain, camino de (Lib. H-246 (GPAH): 55. or.)  
 1830 Ygarain, termino de (Lib. H-246 (GPAH): 64. or.)  
 1830 Yguirain, camino de (Lib. H-246 (GPAH): 64. or.)  
 1838 Yguirain, termino de (Lib. H-246 (GPAH): 104. or.)

- 1841 Yguirain, termino de (Lib. H-246 (GPAH): 117. or.)  
 1841 Yguirain, camino de (Lib. H-246 (GPAH): 117. or.)  
 1856 Ygarain, punto de (Lib. H-247 (GPAH): 119. or.)  
 1859 Ygaray, termino de (Lib. H-248 (GPAH): 19. or.)  
 1859 Ygaray, termino de (Lib. H-248 (GPAH): 9. or.)  
 1861 Iguirain, punto de (Lib. H-248 (GPAH): 37. or.)  
 1861 Ygarain, camino rastrero que vaja á (Lib. H-248 (GPAH): 39. or.)  
 1862 Ygarain (Lib. H-248 (GPAH): 106. or.)  
 1862 Ygaran, camino y regata de (Lib. H-248 (GPAH): 105. or.)  
 1894 Yguirain, camino que de Arrndaris baja al término (erreg.: 19.99.961)  
 1904 Yguirain (AUA3)  
 1908 Iguirain, término de (erreg.: 23.163.1204)  
 1930 INGUIRAIN, punto llamado (AUA2)  
 1931 IGUIRAIN O ANCHIRCHARDI, punto llamado (AUA2)  
 1945 Iguirain (AUA5: 167)  
 1945 Inguirain (AUA5: 99)  
 1989 Igarain (Igerain) (ETM: 316. or.)  
 1989 Igirain (igerain) (ETM: 316. or.)  
 1989 Igerain (Igerain) (ETM: 316. or.)  
 1989 Igerain (ETM: 316. or.)  
 1995 Irain (Igariain) (Antz. Ib: 20. or.)  
 2004 Írain (Ah. 9: 2. zinta, 29. pista)  
 2004 Írain (Ah. 6: 1. zinta, 112. pista)  
 2004 Írain (Ah. 12: 2. zinta, 62. pista)  
 2004 Írain (Ah. 23: 3. zinta, 18. pista)  
 2004 Írain(en) (Ah. 8: 2. zinta, 18. pista)

### Igirain

Ahoskera: Írain(go) errekiá

Generikoa: erreka

Auzoa: Irimoegibarrena

- 1627 Yguerayn, pozos de (BUA, C/390-01)  
 1844 Iguirain, riachuelo de (Lib. H-246 (GPAH): 171. or.)  
 1845-1850 Iguirain, regata de (Madoz: 20. or.)  
 1846 Yguirain, regata de Errecalde Soro a (Lib. H-247 (GPAH): 17. or.)  
 1862 Ygaran, camino y regata de (Lib. H-248 (GPAH): 105. or.)  
 1909 Yguirain, regata (erreg.: 24.17.1230)  
 1945 Iguirain, Rio de (AUA5: 129)  
 1994 Iraingo erreka (AM: C-6)  
 1995 Irain (ABE: 14. or.)  
 1999 Antzinako Erreka (MTNE: 88-I, Bergara)  
 2004 Iraingo errekiá (Ah. 21: 3. zinta, 90. pista)  
 2004 Iraingua (Ah. 20: 3. zinta, 80. pista)  
 2004 Írain errekiá (Ah. 15: 2. zinta, 99. pista)  
 2004 Írain errekiá (Ah. 9: 2. zinta, 32. pista)  
 2004 Irain errekiá (Ah. 1: 1. zinta, 34. pista)

**Igirain**

Generikoa: zubia

Auzoa: Irimoegibarrena

1975 Irigain, puente denominado (An. Ar1)

**Igirainaldea, -a**

Ahoskera: Íraiñaldia

Generikoa: aurkintza

Auzoa: Irimoegibarrena

Oharrak: "Oitúrrin da Sorróstarrittaldian (...) Íraiñaldian gure terrenoik esta eongo da (...) Éisalen dao beste sail bat (...) beste terreno bat, Éisal esaten jako (...)".

2004 Íraiñaldia(n) (Ah. 21: 3. zinta, 86. pista)

**Igiraingo iturria, -a**

Ahoskera: Íraingo iturríxa

Generikoa: iturria

Auzoa: Irimoegibarrena

1994 Iraingo iturria (AM: D-5)

1995 Irain (Irinm.: 18. or.)

2004 Íraingua (Ah. 23: 3. zinta, 16. pista)

2004 Íraingo iturríxa (Ah. 9: 2. zinta, 33. pista)

2004 Íraíngo iturríxa (Ah. 6: 1. zinta, 119. pista)

2004 Íraingo iturríxa (Ah. 1: 1. zinta, 51. pista)



*Igiraingo iturria, 2005*

**Igirainortu**

Generikoa: lursaila

Auzoa: Irimoegibarrena

1989 Irañortu (ETM: 319. or.)

**Igirainsakona, -a**

Generikoa: lursaila

Auzoa: Irimoegibarrena

1952 Yguirain-sakona, terreno (erreg.: 34.68.1990)

1989 Igirainsakona (ETM: 316. or.)

**Ikaraunzar**

Generikoa: erreka

Auzoa: Irimoegibarrena

1994 Ikaraunzar erreka (Top. zerr.: 8. or.)

**Ikaztegi alde, -a**

Generikoa: basoa

Auzoa: Irimoegigoena

1945 Icaztegui-Aldea (AUA5: 51)

1989 Ikaztegi alde (ETM: 316. or.)

1989 Ikastegi alde (Ikaztegi alde) (ETM: 316. or.)

**Illarramuño**

Sinonimoak: Ariserre

Generikoa: lursaila

Auzoa: Basalde

1862 Ariserre ó Yllarramuno, camino de (Lib. H-248 (GPAH): 99. or.)

1862 Ariserre, camino de (Lib. H-248 (GPAH): 82. or.)

1864 Yllarramuño, camino real hacia (erreg.: 1.127.35)

1945 Illarramuño (AUA5: 262)

1989 Illarramuño (ETM: 316. or.)

1989 Illarramuño (ETM: 316. or.)

1994 Illarramuño (AM: E-5)

**Illarramuño barrena, -a**

Generikoa: belardia

Auzoa: Basalde

1832 Yllarramuno barrena, parage llamado (Lib. H-246 (GPAH): 91. or.)

1860 Yllarramuño-barrena, punto de (Lib. H-248 (GPAH): 33. or.)

1945 Illarra-Muño Barrena (AUA5: 108)

1989 Illarramuño barrena (ETM: 316. or.)

**Illarramuñoeste**

Generikoa: basoa

Auzoa: Basalde

1862 Yllarramunooste (Lib. H-248 (GPAH): 99. or.)

1945 Illarramiñooste (AUA5: 159)

1989 Illarramiñoeste (Illarramuinoeste (ETM: 316. or.)

**Illegorinekoa, -a**

Generikoa: etxea

Auzoa: Herrigunea, Kalebarren

1988 Illegorricua, casa llamada (erreg.: 57.68.2698)

1994 Illegorrikua (Etxe. Izend.)

1994 Illegorinekoa (AM: 9)

**Illunpe**

Generikoa: lursaila

Auzoa: Galartza

1994 Illunpe (AM: B-3)

**Illunpeko iturria, -a**

Generikoa: iturria

Auzoa: Galartza

1994 Illunpeko iturria (AM: B-3)

1995 Ilunpe (Irinm.: 18. or.)

**Indukarrika**

Generikoa: lursaila

Auzoa: Kokatugabea

Oharrak: Luis Mari Mujikak Ipurdika izan daitekeela aipatzen digu.

1865 Inducarrica, termino de (erreg.: 1.183.49)

1989 Indukarrika (Ipurtika) (ETM: 317. or.)

**Intxaurdia, -a**

Ahoskera: Íntxaurdixa

Generikoa: lursaila

Auzoa: Lizarraga

Oharrak: (...) Laskuraintxikiko terrenua, etxeaurrian parian... (...) (Juan Kruz Agirrezabal, Laskuraintxiki, Ah. 3).

2004 Íntxaurdixa (Ah. 3: 3. zinta, 95. pista)

**Intxoursakoneta**

Generikoa: pinudia

Auzoa: Kokatugabea



- 1945 Inchaoursequeneta (AUA5: 84)  
1989 Intxaursakoneta (ETM: 317. or.)

**Intxaurtxoeta**

Sinonimoak: Aldapa

Generikoa: lursaila

Auzoa: Irimoegigoena

- 1879 Aldapa é Inchaurchoeta, terreno llamado (erreg.: 12.2.660)  
1945 Aldapeco-Inchaurchoeta (AUA5: 94)  
1945 Inchaurcheta (AUA5: 44)  
1989 Aldapekointxaurtxueta (ETM: 286. or.)  
1989 Intxaurtxoeta (ETM: 317. or.)  
1994 Intxaurtxoeta (AM: G-3)  
1998 Intxaurtxoeta (UrZumTop.: 88-21)

**Intxausti**

Generikoa: basoa

Auzoa: Basalde

- 1904 Ynchausti (AUA3)  
1945 Insausti (AUA5: 279)  
1945 Inchausti (AUA5: 269)  
1945 Inchausti (AUA5: 1. or.)  
1989 Insausti (ETM: 317. or.)  
1989 Intxausti (ETM: 317. or.)  
1994 Intxausti (AM: E-5)

**Iñarrekoa, -a**

Ahoskera: Iñarrekoa

Generikoa: lantokia eta aukintza

Auzoa: Herrigunea

Oharrak: Gaur egun *Zurrategi* dagoen inguruari *Iñarrekoa* deitzen zitzaion. Bertan zegoen *Bareño* edo *Bareñonekoa* deitutako zurrategia eta *Iñarrekoa* edo *Iñarratarren etxea*.

- 1819 Ynarrecoa, sitio llamado (Lib. H-246 (GPAH): 6. or.)  
1904 Ynarrecoa (AUA3)  
1989 Inarrekoa (ETM: 317. or.)  
1994 Iñarrakua (Etxe. Izend.)  
2004 Iñarrekoa (Ah. 24: 4. zinta, 8. pista)  
2004 Iñarrekoa (Ah. 21: 3. zinta, 81. pista)  
2004 Iñarrekoa (Ah. 1: 1. zinta, 54. pista)

**Iñarrekoa, -a**

Ahoskera: Iñarrekoa

Generikoa: etxea

Auzoa: Herrigunea

Oharrak: Ikus. *Iñarrekoa*.

- 1676 Ynarra, Casa Solar y Torre de (P 1/4309: 66. or.)  
 1776 Ynarra, Casa llamada (Lib. H-245 (GPAH): 88. or.)  
 1777 Ynarrecoa, Casa de (Lib. H-245 (GPAH): 90. or.)  
 1800 Inarrecoa, Casa de (BUA, C/489-06)  
 1825 Ynarra, Casa y Caseria de (Lib. H-246 (GPAH): 34. or.)  
 1826 Ynarra, Casa nombrada (Lib. H-246 (GPAH): 46. or.)  
 1828 Ynarrecoa, Casa llamada (Lib. H-246 (GPAH): 57. or.)  
 1830 Ynarrecoa, Casa llamada de (Lib. H-246 (GPAH): 73. or.)  
 1840 Ynarrecoa, Casa y fabrica de taneria ó curtideria. (Lib. H-246 (GPAH): 113. or.)  
 1843 Ynarrecoa, casa llamada de (Lib. H-246 (GPAH): 145. or.)  
 1856 Yñarrecoa, casa y Fabrica de curtideria llamada (Lib. H-247 (GPAH): 120. or.)  
 1862 Ynarrecoa, casa de (Lib. H-248 (GPAH): 64. or.)  
 1862 Ynarrecoa, casa de (Lib. H-248 (GPAH): 64. or.)  
 1862 Ynarra, casa de (Lib. H-248 (GPAH): 137-139)  
 1994 Iñarrakua (Etxe. Izend.)  
 2004 Iñarrekoa (Ah. 24: 4. zinta, 8. pista)  
 2004 Iñarrekoa (Ah. 1: 1. zinta, 54. pista)

#### Iñarrekoaldea, -a

Sinonimoak: Zurrategi

Ahoskera: Iñarrekoaldia

Generikoa: baratza

Auzoa: Herrigunea

- 1892 Iñarreco-aldea, parage (erreg.: 17.246.911)  
 1945 Iñarrekoaldia (AUA5: 24)  
 1989 Iñarrekoaldia (ETM: 317. or.)  
 1989 Iñarrekoaldea (ETM: 317. or.)  
 2004 Iñarrekoaldia (Ah. 1: 1. zinta, 54. pista)

#### Iñurrigarroazpikoa, -a


Sinonimoak: Iñurrigarrobekoa, -a

Ahoskera: Iñurrigarroaspikúa

Generikoa: baserria

Auzoa: Basalde

Oharrak: Antzuolari buruz ezagutzen dugun lehendabiziko agiria XIV.mendearen hasierakoa da, 1307koa hain zuzen, orduan Beltran Ibañez de Gebara, Oñatiko Kondea, omen zen, Antzuolako eta baita inguruko herrien lurren jabea. *Uzarragako* parrokiaren hamarrenak ere berak kobratzen ei zituen, bertako patronatua ere berak zuen eta. Testuinguru honetan, 1307ko dokumentuan salerosketa baten ingurukoak azaltzen zaizkigu, non *Yrinmodo*, *Galardi* eta *Ylurrigarro* "kortak" saldu zituen; dokumentuan hauen gain, antzuolar batzuen izenak ere agertzen dira, lokatibo bitartez, baserrien izenak agertzen direlarik.  
 "(...) Sepan qunatos esta carta vieren como yo, Martín Sánchez de Sant Llorente, abat de San Miguel de Onnat, con otorgamiento de don Beltrán Yuánnez de Guevara, sennor de Onnat, e de donna Urraca Yuánnez, su mugr, vendo a vos donna Sancha de Uriarte e a Per Yuánnez, uuestro fio, tres seles en término de Vergara en Ançuela, los quales seles llaman Yrinmodo e Galardi e Ylurrigarro (...) e para vos los vengar e fazer buenos e rredrarnos ende



*Iñurriarroazpikoa*

toda mala boz, dovos fermes e fiadores de qualesquier má forçosos fuerdes a Iohán Urdea e a don Pero d'Ascuren e a Ihoán Vrtiz de Munnagaray e a don Pero de Arexmendi e a Sancho Pérez Garitanga e Furtún Pérez de Yrtunbe e Iohán Sánchez d'Eztala e Iohán Martínez de Aguirre e Iohán Pérez de Yerivarr e Sancho Pérez de Arexti e Lope de Yraçabal e Pero Garçiz de Vidaurre, fio de don Garçi Yuáñez de Oçaeta. E porque más por entregado vos tengades douod por fiadores de conosçudo a Iohan Garçiz de Galarça e a Iohan Pérez de Goyenaga (...), *Antzuolako baserriak eta errota*, Iñigo Ramirez de Okariz, 1995.

Antzuolari buruzko 1391ko agiria batean, Antzuolako herritarrek Bergarako hiribilduaren jurisdikziopean sartzea erabaki zutela aipatzen da; bertan orduko antzuolarren zerrenda azaltzen da, lokatibo bidez baserrien izenak agertzen direlarik. Iñurriaroren kasuan, "(...) Martín Garçia de Ynu/arrigarro (...)" aipatzen da; ez dakigu zeini egiten dion erreferentzia; (Numeroso comarcanos de Bergara entran a formar parte de la vecindad de la villa, con los derechos y obligaciones de los demás vecinos. (Crespo Rico, M. A. eta beste *Colección Documental del Archivo Municipal de Bergara*. Tomo I (1118-1497), Donostia 1995, 32 dok., 48-51. orr. eta *Colección de documentos medievales de las villas guipuzcoanas* (1370-1397), Gonzalo Martínez Díez, Emiliano González Díez, Félix J. Martínez Llorente, Gipuzkoako Batzar Nagusiak, Gipuzkoako Foru Aldundia, 1996).

1590 ynurrig<sup>o</sup> yuso, cassa y caseria de (P 1/738: 2, 13. or.)

1625 Inurriarro azpicoa (Isasti: 116. or.)

1665 Inurriarro de abajo, casas solares de Aranguren y (Yturbe 177: fajo 4, legajo 12, cuaderno 5, sig: 177)

1774 Ynurriarro Yuso, caseria de (Lib. H-245 (GPAH): 29. or.)

1779 Ynurriarro Yuso, Casa solar de (Lib. H-245 (GPAH): 101. or.)

1807 Ynurriarro aspicoa (BUA, E-07-II, C/473-06)


1843 Ynurriarro Yuso, casa llamada (Lib. H-246 (GPAH): 149. or.)

1843 Ynurriarro de abajo, Caseria llamada (Lib. H-246 (GPAH): 150. or.)

1845-1850 Inurriarro de abajo (Madoz: 110. or.)

1856 Ynurriarro-azpicoa (Lib. H-247 (GPAH): 110. or.)

1857 Inurriarro de abajo (Nom.: 110. or.)



*Iñurriarroazpikoa, etxeko atarian, Daniel eta Isabel, 2004*

- 1860 Ynurriarro abajo, hayedal de la de (Lib. H-248 (GPAH): 35. or.)
- 1862 Yñurriarro, Caserios de (Lib. H-248 (GPAH): 78. or.)
- 1866 Ynurriarro-azpicua, caseria de (erreg.: 2.133.1.113)
- 1866 Ynurriarro-azpicoa (erreg.: 2.133.1.113)
- 1872 Yñurriarro-azpicoa, caseria de (erreg.: 8.41.486)
- 1908 Ynurriarro-azpicoa (erreg.: 23.179.1208)
- 1930 Inurriarro-be (Elezalde: *RIEVXXI*, 191. or.)
- 1933 Yñurriarro-azpicoa (erreg.: 30.216.1766)
- 1933 Iñurriarro-azpicoa, terreno de (AUA2)
- 1945 Iñurriarro-Gañecua (AUA2)
- 1949 Yñurriarro, caserio (erreg.: 33.191.1952)
- 1950 Iñurriarro bekua (Mar. map.)
- 1952 Ynurriarro de abajo (erreg.: 34.84.1998)
- 1989 Inurriarroazpikoa (ETM: 317. or.)
- 1989 Iturriarro (bekoa) (ETM: 322. or.)
- 1989 Inurriarro(bekoa) (ETM: 317. or.)
- 1989 Iñurriarro (ETM: 317. or.)
- 1989 Iñurriarro-azpikoa (Irinm.: 1307-1989, 47. or.)
- 1991 Inurriarro Azpikoa baserria (HPS: 088-28)
- 1991 Iñurriarra azpiko (HPS: 088-28)
- 1991 Iñurriaga (HPS: 088-28)
- 1991 Iñurriarro azpikua (HPS: 088-28)
- 1994 Iñurriarro azpikoa (AM: E-4)
- 1995 Iñurriarro-Azpikoa (ABE: 177. or.)
- 1995 Iñurriarroa, azpiko (Antz. Ib: 16. or.)
- 1999 Iñurriarro (MTNE: 88-I, Bergara)

- 2004 Iñurrigarro aspikúa (Ah. 3: 3. zinta, 104. pista)
- 2004 Iñurrigarro beekúa (Ah. 14: 2. zinta, 80. pista)
- 2004 Iñurrigarro aspikúa (Ah. 3: 1. zinta, 83. pista)
- 2004 Iñurrigarro aspikúa (Ah. 13: 2. zinta, 69. pista)
- 2004 Iñurrigarro aspikúa (Ah. 9: 2. zinta, 28. pista)
- 2004 Iñurrigarro aspikúa (Ah. 8: 2. zinta, 14. pista)
- 2004 Iñurrigarro aspikúa (Ah. 5: 1. zinta, 91. pista)
- 2004 Iñurrigarro aspikúa (Ah. 4: 1. zinta, 93. pista)
- 2004 Iñurrigarro beekúa (Ah. 12: 2. zinta, 58. pista)
- 2004 Iñurrigarro aspikúa (Ah. 18: 3. zinta, 35. pista)
- 2004 Iñurrigarro aspikúa (Ah. 1: 1. zinta, 42. pista)
- 2004 Iñurrigarro aspikúa ta gañekúa (Ah. 20: 3. zinta, 67. pista)

### Iñurrigarrogañekoa, -a

Sinonimoak: Iñurrigarrogaraikoa, -a; Iñurrigarrogoikoa, -a

Ahoskera: Iñurrigarro gañekúa

Generikoa: baserria

Auzoa: Basalde

Oharrak: Ikus. *Iñurrigarroazpikoa*.

- 1595 ynurrigarro suso, casa de (BUA, C/353-06: 52. or.)
- 1625 Inurrigarro garaicoa (Isasti: 116. or.)
- 1639 Ynurrigarro suso, Caseria de (P 1/4309: 1. or.)
- 1724 Ynurrigarro (BUA, E-07-I, C/233-02)
- 1784 Ynurrigarro suso, Caseria(s) de (Lib. H-245 (GPAH): 112. or.)
- 1807 Yñurrigarro suso (BUA, E-07-II, C/473-06)
- 1807 Ynurrigarro gañecoa (BUA, E-07-II, C/473-06)
- 1826 Ynurrigarro-arriba (Lib. H-246 (GPAH): 48. or.)
- 1831 Ynurrigarro suso, Caseria de (Lib. H-246 (GPAH): 82. or.)
- 1832 Ynurrigarro suso (Lib. H-246 (GPAH): 92. or.)
- 1832 Ynurrigarro de suso (Lib. H-246 (GPAH): 92. or.)
- 1843 Ynurrigarro de arriba, Caseria nombrada (Lib. H-246 (GPAH): 141. or.)
- 1845-1850 Inurrigarro de arriba (Madoz: 110. or.)
- 1854 Ynurrigarro de arriba, caseria nombrada (Lib. H-247 (GPAH): 83. or.)
- 1856 Ynurrigarro garaicoa (Lib. H-247 (GPAH): 110. or.)
- 1857 Inurrigarro de arriba (Nom.: 110. or.)
- 1861 Yñurrigarro, caserio de (Lib. H-248 (GPAH): 50. or.)
- 1862 Yñurrigarros, Caserios de (Lib. H-248 (GPAH): 78. or.)
- 1864 Yñurrigarro arriba (erreg.: 1.97.25)
- 1866 Ynurrigarro arriba, caseria de (erreg.: 2.67.91)
- 1866 Ynurrigarro-garaycoa, caseria de (erreg.: 2.133.1.113)
- 1883 Ynurrigarro-garaicoa, Caseria denominada (erreg.: 14.154.775)
- 1923 Ynurrigarro-gañekua, caseria de (erreg.: 28.191.1539)
- 1930 Inurigarro-goi (Eleizalde: *RIEVXXI*, 191. or.)
- 1950 Iñurrigarro goikua (Mar. map.)
- 1989 Inurrigarrogaraikoa (ETM: 317. or.)
- 1989 Inurrigarro(goikoa) (ETM: 317. or.)



*Iñurrigarrogañekoa, 2004*

- 1989 Iñurrigarro(garaikoa) (ETM: 317. or.)
- 1989 Iturrigarrogaraikoa (ETM: 323. or.)
- 1989 Iñurrigarro-ganekoa (Irinm.: 1307-1989, 47. or.)
- 1991 Iñurrigarro gañekua (HPS: 088-28)
- 1991 Inurrigarro Gañekoa (HPS: 088-28)
- 1991 Iñurrigarra goiko (HPS: 088-28)
- 1994 Iñurrigarro garaikoa (AM: E-4)
- 1995 Iñurrigarro-Garaikoa (Antz. Ib: 16. or.)
- 1995 Iñurrigarro-Garai (ABE: 176. or.)
- 1995 Iñurrigarro-Garaikoa (Antz. Ib: 16. or.)
- 2004 Iñurrigarro (Ah. 13: 2. zinta, 69. pista)
- 2004 Iñurrigarro (Ah. 14: 2. zinta, 80. pista)
- 2004 Gárico étxe (Ah. 5: 1. zinta, 131. pista)
- 2004 Iñurrigarro goikúa (Ah. 14: 2. zinta, 80. pista)
- 2004 Iñurrigarro gañekúa (Ah. 18: 3. zinta, 35. pista)
- 2004 Iñurrigarro gañekúa (Ah. 9: 2. zinta, 28. pista)
- 2004 Iñurrigarro gañekúa (Ah. 8: 2. zinta, 14. pista)
- 2004 Iñurrigarro gañekúa (Ah. 5: 1. zinta, 91. pista)
- 2004 Iñurrigarro gañekúa (Ah. 4: 1. zinta, 93. pista)
- 2004 Iñurrigarro (Ah. 3: 3. zinta, 104. pista)
- 2004 Iñurrigarro gaiñekúa (Ah. 3: 1. zinta, 83. pista)
- 2004 Iñurrigarro garaikúa (Ah. 1: 1. zinta, 42. pista)
- 2004 Iñurrigarro goikúa (Ah. 12: 2. zinta, 58. pista)
- 2004 Iñurrigarro aspikúa ta gañekúa (Ah. 20: 3. zinta, 67. pista)

#### **Iñurritxoeta**

Generikoa: lursaila

Auzoa: Lizarraga  
 1945 Iñurchoeta (AUA5: 263)  
 1989 Iñurritxoeta (ETM: 317. or.)

### **Iparraldeko kuartela, -a**

Generikoa:

Oharrak: XIX.mendean herria banatzeko modua, lau zatitan: *cuartel del norte, cuartel del oeste, cuartel del este eta cuartel del sur.*

1872 cuartel del Norte (erreg.: 7.116.448)  
 1876 Cuartel del Norte (erreg.: 8.195.512)  
 1876 Cuartel del Norte (erreg.: 8.187.511)  
 1891 Cuartel del Norte (erreg.: 17.174.899)

### **Ipintza**

Generikoa: lursaila

Auzoa: Uzarraga, Galartza

Oharrak: Hutsik daogen Sarralde baserri inguruko saila.

1921 Ypenza, terreno (erreg.: 28.64.1495)  
 1945 Ipintza (AUA5: 27)  
 1945 Ipintza (AUA5: 141)  
 1989 Ipenza (ETM: 317. or.)  
 1989 Ipintza (ETM: 318. or.)

### **Ipintzaostea, -a**

Generikoa: lursaila

Auzoa: Galartza

1921 Ypenza-ostea, terreno (erreg.: 28.64.1495)

### **Ipurdisoro**

Generikoa: bidea

Auzoa: Lizarraga

1878 ypurdisoro, camino denominado (erreg.: 10.93.582)  
 1994 Ipurdi-soro (Top. zerr.: 8. or.)

### **Ipurrazpi**

Generikoa: lursaila

Auzoa: Kokatugabea

1989 Ipurraspi (Ipurrazpi) (ETM: 318. or.)

### **Ipurtika**

Sinonimoak: Amezkoegia, Benturabaso

Ahoskera: Ipúrtika

Generikoa: lursaila

- Auzoa: Basalde
- 1824 Ypurdica, termino llamado (Lib. H-246 (GPAH): 24. or.)  
 1848 Epertica, termino nombrado de (Lib. H-247 (GPAH): 30. or.)  
 1849 Ypurdica ó Amezcoegua, parage de (Lib. H-247 (GPAH): 39. or.)  
 1850 Ypurdica, camino de (Lib. H-247 (GPAH): 49. or.)  
 1850 Ypurdica, loma que domina la hondonada de (Lib. H-247 (GPAH): 49. or.)  
 1855 Ynpurdica, camino carretil que se dirige de (Lib. H-247 (GPAH): 92. or.)  
 1855 Ypurtica (AUA3)  
 1859 Ypurdica, camino de Achabalzar á (Lib. H-248 (GPAH): 12. or.)  
 1861 Ypurtica, castañal de (Lib. H-248 (GPAH): 50. or.)  
 1862 Espertica, camino hacia (Lib. H-248 (GPAH): 115. or.)  
 1864 Ypurtica, termino de (erreg.: 1.131.36)  
 1865 Inducarrica, termino de (erreg.: 1.183.49)  
 1882 Hipurtica ó Ventura-baso, terreno (erreg.: 14.89.767)  
 1883 Ypurtica, termino llamado (erreg.: 14.136.772)  
 1900 Ypurtica (erreg.: 21.227.1076)  
 1904 Ypurtica (AUA3)  
 1931 IPURTICA; paraje llamado (AUA2)  
 1945 Ipurtica y Ventura-Baso (AUA5: 57)  
 1945 Ipurtica (AUA5: 118)  
 1945 "IPURTICA", terreno argomal llamado (AUA2)  
 1945 Ipurtica (AUA5: 69)  
 1989 Ipurdika (Ipurtika) (ETM: 318. or.)  
 1989 Epertika (Ipurdika) (ETM: 304. or.)  
 1989 Ipurtika eta Benturabaso (ETM: 318. or.)  
 1989 Hipurtika (Ipurtika) (ETM: 314. or.)  
 1989 Amezkoegia (ETM: 288. or.)  
 1989 Ameskoegia (ETM: 288. or.)  
 1994 Ipurtika (AM: E-6)  
 2004 Ipúrtika (Ah. 1: 1. zinta, 59. pista)  
 2004 Ipúrtika (Ah. 6: 1. zinta, 121. pista)

### Ipurtikaburu

Generikoa: lursaila

Auzoa: Basalde

- 1859 Ypurdicaburu, parage de (Lib. H-248 (GPAH): 5. or.)  
 1862 Ypurdicaburu, termino de (Lib. H-248 (GPAH): 106. or.)  
 1989 Ipurdikaburu (ETM: 318. or.)  
 1989 Ipardikaburu (Ipurtikaburu) (ETM: 317. or.)

### Ipurtikako bidea, -a

Ahoskera: Ipúrtikako bidía

Generikoa: bidea

Auzoa: Basalde

- 2004 Ipúrtikako bidía (Ah. 6: 1. zinta, 121. pista)



**Ipurtikako erreka**

Ahoskera: Ipúrtikako errekiá

Generikoa: erreka

Auzoa: Basalde

- 1830 Ypurdica, riachuelo que baja de (Lib. H-246 (GPAH): 71. or.)  
 1839 Ypurdica, regatilla de (Lib. H-246 (GPAH): 105. or.)  
 1850 Ypurdica, regatilla de (Lib. H-247 (GPAH): 54. or.)  
 1855 Ypurdica, regata que baja de (Lib. H-247 (GPAH): 92. or.)  
 1862 Ypertica, regata de (Lib. H-248 (GPAH): 115. or.)  
 1862 Ypurdica, ragata que baja de... á Olamendi (Lib. H-248 (GPAH): 99. or.)  
 1862 Epertica, rio que baja de (Lib. H-248 (GPAH): 106. or.)  
 1864 Ypurtica, regata llamada (erreg.: 1.131.36)  
 1883 Ypurtica-erreca, regata (erreg.: 14.136.772)  
 1900 Ypurtica, que baja de (erreg.: 21.227.1076)  
 1945 Ipurtica, arroyo (AUA5: 262)  
 1945 Ipurtica, regata (AUA5: 134)  
 1945 Ipurtica, Regata (AUA5: 69)  
 1950 R.Olamendi (Mar. map.)  
 1994 Ipurtikako erreka (AM: E-6)  
 1995 Ipurtika (ABE: 14. or.)  
 1999 Ipurrietako Erreka (MTNE: 88-I, Bergara)  
 2004 Ipúrtikako errekiá (Ah. 8: 2. zinta, 17. pista)  
 2004 Ipúrtika (Ah. 20: 3. zinta, 62. pista)  
 2004 Ipúrtika errekiá (Ah. 1: 1. zinta, 59. pista)

**Ipurtikaldea, -a**

Generikoa: basoa

Auzoa: Basalde

- 1931 IPURTICA-ALDEA, paraje (AUA2)  
 1934 IPURTICA-ALDEA, terreno castañal, llamado (AUA2)  
 1945 Ipurtica-Aldia (AUA5: 193)  
 1989 Ipurtikaldea (ETM: 318. or.)

**Ipurtikasakona, -a**

Generikoa: basoa

Auzoa: Basalde

- 1945 Ipurtica-Sacona (AUA5: 69)  
 1989 Ipurtikasakona (ETM: 318. or.)

**Ipurtikasoro**

Generikoa: lursaila

Auzoa: Basalde

- 1945 Ipurdisoro (AUA5: 50)  
 1945 Ipurtica-Soro (AUA5: 120)

1989 Ipurdisoro (ETM: 318. or.)  
 1989 Ipurtikasoro (ETM: 318. or.)

### **Ipurtikasoroburua, -a**

Generikoa: basoa

Auzoa: Basalde

1945 Ipurtica-Soro Burua (AUA5: 113)  
 1989 Ipurtikasoroburua (ETM: 318. or.)

### **Iraban**

Generikoa: basoa

Auzoa: Basalde

1945 Iraban (AUA5: 244)  
 1989 Iraban (ETM: 318. or.)

### **Irabazia, -a**

Ahoskera: Irabási / Irabasíxa

Generikoa: lursaila

Oharrak: Jabetza edota ondasuna adierazten duen toponimoa. Leku batean baino gehiagotan kokatuak.

1867 Yrabacia (erreg.: 5.85.337)  
 1989 Irabasia (ETM: 318. or.)  
 1989 Irabasi (Irabazi) (ETM: 318. or.)  
 2004 Irabasíxa (Ah. 3: 3. zinta, 95. pista)  
 2004 Irabási (Ah. 9: 2. zinta, 29. pista)

### **Irabaziandia, -a**

Ahoskera: Irabási aundíxa

Generikoa: basoa

Oharrak: Ikus. *Irabazi*. Hemen ere leku batean baino gehiagotan kokatuak daude.

1872 Irabasi-andia (erreg.: 7.89.444)  
 1928 Yrabasi-aundia, término (erreg.: 29.226.1661)  
 1945 Irabasi-Aundi (AUA5: 73)  
 1945 Irabasi-Aundia (AUA5: 40)  
 1945 Irabasi-Aundia (AUA5: 19. or.)  
 1989 Irabasiaundia (ETM: 318. or.)  
 1989 Irabasiaundi (ETM: 318. or.)  
 1989 Irabaziaundia (ETM: 318. or.)  
 2004 Irabási aundíxa (Ah. 3: 3. zinta, 96. pista)

### **Irabazikortaberrialde**

Generikoa: lursaila

Auzoa: Kokatugabea

1989 Irabazikortaberrialde (ETM: 318. or.)

**Irabazitxikia, -a**

Ahoskera: Irabási txikíxa

Generikoa: gaztainadia

Auzoa: Galartza

Oharrak: Ikus. *Irabazi*. Leku batek baino gehiagok du izen hau; hemen daudenak dira bildu ditugunak.

1859 Yrabacichiquia, terreno titulado (Lib. H-248 (GPAH): 8. or.)

1945 Irabasi-Chiqui (AUA5: 73)

1989 Irabasitxiki (ETM: 318. or.)

2004 Irabási txikíxa (Ah. 3: 3. zinta, 96. pista)

**Iraeta**

Ahoskera: Íreta, Iréta, Iráeta

Generikoa: baserria

Auzoa: Uzarraga

Oharrak: *Uzarraga* auzoan kokatuta dagoen baserri honi buruzko lehen aipamena 1391ko Antzuolari buruzko agirian aurki daiteke, non "(...) Iohan Lopes/Lopez de Yraeta(...)" aipatzen den; izan ere, agiri honetan Bergarako hiribilduaren jurisdikziopean sartzea erabaki zuten antzuolarren zerrenda agertzen da, lokatibo bidez baserrien izenak agertzen direlarik. (Numeroso comarcanos de Bergara entran a formar parte de la vecindad de la villa, con los derechos y obligaciones de los demás vecinos. (Crespo Rico, M. A. eta beste *Colección Documental del Archivo Municipal de Bergara*. Tomo I (1118-1497), Donostia 1995, 32 dok., 48-51. orr. eta *Colección de documentos medievales de las villas guipuzcoanas* (1370-1397), Gonzalo Martínez Díez, Emiliano González Díez, Félix J. Martínez Llorente, Gipuzkoako Barzar Nagusiak, Gipuzkoako Foru Aldundia, 1996).

1625 Iraeta (Isasti: 116. or.)

1774 Yraeta, Casería de (Lib. H-245 (GPAH): 5. or.)



*Iraeta*, 2005

- 1774 Yraeta, Caseria de (Lib. H-245 (GPAH): 7. or.)  
 1774 Yraetta, Casseria de (Lib. H-245 (GPAH): 12. or.)  
 1774 Yraetta, Casseria de (Lib. H-245 (GPAH): 13. or.)  
 1774 Yraetta, Casa de (Lib. H-245 (GPAH): 40. or.)  
 1775 Yraeta, caseria de (Lib. H-245 (GPAH): 77. or.)  
 1775 Yraetta, Caseria de (Lib. H-245 (GPAH): 74. or.)  
 1776 Yraeta, caseria de (BUA, C/197-13)  
 1785 Yraeta, Caseria de Elusa é (Lib. H-245 (GPAH): 114. or.)  
 1837 Yraeta, Caserio de (Lib. H-246 (GPAH): 101. or.)  
 1844 Yraeta, Caseria de (Lib. H-246 (GPAH): 169. or.)  
 1845 Yraeta (Lib. H-246 (GPAH): 177. or.)  
 1845-1850 Iraeta (Madoz: 110. or.)  
 1849 Yraeta, Caserio llamado (Lib. H-247 (GPAH): 40. or.)  
 1855 Yraeta, Caseria de (Lib. H-247 (GPAH): 96. or.)  
 1857 Iraeta (Nom.: 110. or.)  
 1862 Yraeta, caseria de (Lib. H-248 (GPAH): 61. or.)  
 1871 Yraeta, caseria de (erreg.: 7.2.424)  
 1877 Yraeta, caseria de (erreg.: 9.223.561)  
 1877 Yraeta, caserio (erreg.: 9.145.546)  
 1989 Iraeta (ETM: 318. or.)  
 1989 Iraeta (Irinm.: 1307-1989, 47. or.)  
 1991 Iraeta (HPS: 088-20)  
 1991 Ireta (HPS: 088-20)  
 1991 Iraeta (HPS: 088-20)  
 1994 Iraeta (AM: C-4)  
 1995 Iraeta (ABE: 103. or.)  
 1995 Iraeta (Antz. Ibilb.: 10. or.)  
 1999 Iraeta (MTNE: 88-I, Bergara)  
 2004 Íreta (Ah. 18: 3. zinta, 27. pista)  
 2004 Íraeta (Ah. 18: 3. zinta, 27. pista)  
 2004 Íreta (Ah. 4: 1. zinta, 104. pista)  
 2004 Íreta (Ah. 2: 1. zinta, 69. pista)  
 2004 Íreta (Ah. 1: 1. zinta, 35. pista)  
 2004 Íreta (Ah. 1: 1. zinta, 22. pista)  
 2004 Íreta (Ah. 14: 2. zinta, 88. pista)  
 2004 Íreta (Ah. 5: 1. zinta, 137. pista)

### **Iraeta**

Generikoa: mendiak

Auzoa: Uzarraga, Lizarraga

1609 yraeta, montes de (Yturbe 254)

### **Iraetairabazi**

Ahoskera: Íreta irabasia

Generikoa: lursaila

Auzoa: Irimoegigoena

Oharrak: *Pikunietaldean.*

- 1945 Iraeta-Irabasi (AUA5: 73)  
 1945 Iraeta-Irabasia (AUA5: 7. or.)  
 1989 Iraetairabasia (ETM: 319. or.)  
 1989 Iraetairabasi (ETM: 319. or.)  
 2004 Íreta irabasia (Ah. 3: 3. zinta, 96. pista)

**Iraetaldea, -a**

- Generikoa: lursaila  
 Auzoa: Uzarraga  
 Oharrak: *Bidaurretik* kilometro erdira kokatzen zuen 1945eko dokumentu batek.  
 1877 Yraeta-aldea, camino carretil de (erreg.: 9.145.546)  
 1945 Iraeta-Aldea (AUA5: 166)  
 1957 Yretaldea, sitio llamado (erreg.: 35.113.2067)  
 1989 Iretaldea (Iraetaldea) (ETM: 319. or.)  
 1989 Iraetaldea (ETM: 319. or.)

**Iraikorta**

- Ahoskera: Iríkorta  
 Generikoa: lursaila  
 Auzoa: Irimoegibarrena  
 Oharrak: *Arrolan*. Hona hemen Azkarateko Andonik esandakoa: "(...) aura Árrola (...) isena Árrola (...) baña gure gaste denporan beti Irikórta esate gontzan guk, idixen korta, asko ibiltzen sala larrían ganau asko eo, Irikórta, geo asi sien Árrola (...)".  
 1847 Yraicorta, parage llamado (Lib. H-247 (GPAH): 23. or.)  
 1855 Yraicorta, punto denominado (Lib. H-247 (GPAH): 93. or.)  
 1859 Yraiarra, termino de (Lib. H-248 (GPAH): 17. or.)  
 1945 Iraiscorta (AUA5: 207)  
 1949 Yraicorta (erreg.: 33.178.1947)  
 1989 Iraiscorta (Iraikorta) (ETM: 319. or.)  
 1989 Iraikorta (Iradikorta) (ETM: 319. or.)  
 1994 Irikorta (AM: D-7)  
 1995 Irikorta (ABE: 172. or.)  
 2004 Irikórta (Ah. 18: 3. zinta, 30. pista)  
 2004 Irikórta (Ah. 21: 3. zinta, 89. pista)

**Irala**

- Ahoskera: Íd/rala  
 Generikoa: baserria  
 Auzoa: Irimoegigoena  
 Oharrak: Antzuolari buruzko 1391ko agirian "(...) Pero U/Vrtis de Yrala (...)” aipatzen da, Bergarako hiribilduari lotu zitzairen antzuolarren artean.  
 (Numeroso comarcas de Bergara entran a formar parte de la vecindad de la villa, con los derechos y obligaciones de los demás vecinos. (Crespo Rico, M. A. eta beste *Colección Documental del Archivo Municipal de Bergara*. Tomo I (1118-1497), Donostia 1995, 32 dok., 48-51. orr. eta *Colección de documentos medievales de las villas guipuzcoanas* (1370-1397), Gonzalo Martínez Díez, Emiliano González Díez, Félix J. Martínez Llorente, Gipuzkoako



*Irala, 2004*

Batzar Nagusiak, Gipuzkoako Foru Aldundia, 1996). Badirudi, jatorrizko *Irala* baserria hau dela.

- 1625 Irala garaicoa (Isasti: 116. or.)
- 1683 Yrala, casa de (BUA, C/428-35)
- 1807 Yrala, caseria de (BUA, E-07-II, C/473-06)
- 1821 Yralasuso, Casa de (Lib. H-246 (GPAH): 11. or.)
- 1821 Yralasuso, caseria de (Lib. H-246 (GPAH): 19. or.)
- 1824 Yrala, Caseria de (Lib. H-246 (GPAH): 25. or.)
- 1824 Yralasuso, Caseria de (Lib. H-246 (GPAH): 26. or.)
- 1827 Yrala, Caseria titulada de (Lib. H-246 (GPAH): 52. or.)
- 1830 Yralasuso, Caseria de (Lib. H-246 (GPAH): 68. or.)
- 1843 Yrala Suso, Caseria de (Lib. H-246 (GPAH): 17. or.)
- 1845-1850 Irala de arriba (Madoz: 110. or.)
- 1849 Yrala de arriba, Caseria de (Lib. H-247 (GPAH): 41. or.)
- 1857 Irala de arriba (Nom.: 110. or.)
- 1860 Yralasuso (Lib. H-248 (GPAH): 34. or.)
- 1862 Yrala, terrenos de (Lib. H-248 (GPAH): 76. or.)
- 1862 Yrala suso, Caseria (Lib. H-248 (GPAH): 71. or.)
- 1873 Ydala-gañecoa, caseria de (erreg.: 8.49.488)
- 1906 Yrala (erreg.: 22.195.1133)
- 1924 Yrala-suso, Edificio-caseria (erreg.: 23.233.1553)
- 1930 Idala o Irala (Eleizalde: *RIEVXXI*, 182. or.)
- 1930 Irala (Eleizalde: *RIEVXXI*, 194. or.)
- 1933 Irala, caseria (AUA2)
- 1941 Idala, casería de (AUA2)
- 1950 Irala (Mar. map.)

- 1989 Iralagaraikoa (ETM: 319. or.)  
 1989 Irala(garaikoa) (ETM: 319. or.)  
 1989 Irala(goikoa) (ETM: 319. or.)  
 1989 Idala (Irinm.: 1307-1989, 47. or.)  
 1991 Idala (HPS: 088-28)  
 1991 Irala baserria (HPS: 088-28)  
 1991 Irala (HPS: 088-28)  
 1994 Idala (AM: D-4)  
 1995 Irala (Antz. Ibilb.: 12. or.)  
 1995 Irala (ABE: 141. or.)  
 1999 Irala (MTNE: 88-I, Bergara)  
 2004 Ídalak (Ah. 21: 3. zinta, 89. pista)  
 2004 Ídala (Ah. 15: 2. zinta, 93. pista)  
 2004 Ídala (Ah. 6: 1. zinta, 110. pista)  
 2004 Ídala (Ah. 14: 2. zinta, 82. pista)  
 2004 Írala (Ah. 13: 2. zinta, 66. pista)  
 2004 Ídala (Ah. 12: 2. zinta, 57. pista)  
 2004 Ídala (Ah. 9: 2. zinta, 27. pista)  
 2004 Ídala (Ah. 7: 1. zinta, 126. pista)  
 2004 Ídala (Ah. 5: 1. zinta, 136. pista)  
 2004 Írela (Ah. 1: 1. zinta, 40. pista)  
 2004 Ídála (Ah. 2: 1. zinta, 70. pista)  
 2004 Ídala(tik) (Ah. 4: 1. zinta, 102. pista)  
 2004 Idála (Ah. 18: 3. zinta, 34. pista)

**Iralabaso**

Generikoa: basoa

Auzoa: Kokatugabea

1981 Yrala-baso, paraje llamado (erreg.: 49.77.2769)

1989 Iralabaso (ETM: 318. or.)

**Iralaerromara**

Generikoa: basoa

Auzoa: Irimoegigoena

1932 IDALA-ERROMA, terreno helechal llamado (AUA2)

1945 Idala-Erromara (AUA5: 79)

1945 Idala-Erromara (AUA5: 194)

1989 Irabaerromara (Irabanerromara) (ETM: 318. or.)

1989 Iralaerromara (ETM: 319. or.)

1989 Idalaerroma (Idalaerromara) (ETM: 315. or.)

1989 Idalaerromara (ETM: 315. or.)

**Iralaetxeberri**

Ahoskera: Idálaetxéberri

Generikoa: baserria

Auzoa: Irimoegigoena



*Iralaetxeberri, 2004*

**Oharrak:** Hutsik eta erdi-jausita dagoen *Irimoegigoeneko* baserri honi buruz dugun lehen aipamena 1857koa da, *Nomenclator de la Provincia de Guipúzcoa* zertendean aipatzen da. *Irala* base-  
rrien artean berriena, izenak adierazten duen bezala.

- 1857 Irala-echeberri (Nom.: 110. or.)
- 1924 Yrala-etxeberri, edificio-caseria (erreg.: 23.237.1554)
- 1989 Idala-etxeberri (Irinm.: 1307-1989, 47. or.)
- 1989 Iralaetxeberri (ETM: 319. or.)
- 1991 Iraola etxeberri (HPS: 088-28)
- 1991 Irala etxeberri (HPS: 088-28)
- 1991 Irala Etxeberri baserria (HPS: 088-28)
- 1994 Idala etxeberri (AM: D-4)
- 1995 Irala-Etxeberri (ABE: 142. or.)
- 2004 Idalaetxeberri (Ah. 15: 2. zinta, 93. pista)
- 2004 Idálaetxeberri (Ah. 14: 2. zinta, 82. pista)
- 2004 Idálaetxéberri (Ah. 7: 1. zinta, 126. pista)
- 2004 Idálaetxeberri (Ah. 6: 1. zinta, 110. pista)
- 2004 Idálaetxéberri (Ah. 4: 1. zinta, 102. pista)
- 2004 Irálaetxéberri (Ah. 1: 1. zinta, 40. pista)

#### **Iralako iturria, -a**

Ahoskera: Ídalako iturríxa

Generikoa: iturria

Auzoa: Irimoegigoena

- 2004 Ídalako iturríxa (Ah. 7: 2. zinta, 10. pista)
- 2004 Ídalako iturríxa (Ah. 12: 2. zinta, 61. pista)



**Iralatorre**

Ahoskera: Idalátorre, Idálatorre, Tórre, bi Tórriak

Generikoa: baserria

Auzoa: Irimoegigoena

Oharrak: Ikus. *Irala* baserriari buruz esandakoa.

*Iralatorre* baserria, izenak adierazten duen bezala, torre edota jauregi garrantzitsua izan da. Badirudi *Irala* jausi eta *Iralatorre* eraiki zutela. Hona hemen Iñigo Ramirez de Okarizek *Antzuolako baserriak eta errotrak* liburuan bertako armariaren inguruan esandakoa: "Jatorrizko armaria Bizkaiko Algorta herrian miramar kalean dago: "(...)" Armariaren azpian argi eta garbi jartzen du, "Irala Torre 1599-1934". Lehen data armariaren eraikuntzarena izango litzateke, bigarrena, berriz, antzinako *Irala-Torre*ren desagerpena eta armaria Getxora eramatea. Armaria Getxon aurkitzea ez da kasualitate hutsa, bertan baitago *M<sup>a</sup> de Irala y Martínez de Villar*-en jauregia, eta itxura batean emakume honek armaria eramateko eskubide osoa zuen, dirua tartean. Izan ere, gertatu halaxe gertatu zen, Fernando Sainz Intxaustegik "Real Socorro" ko markesak eta berean Maria Iralaren gizonak, etxeratu baitzuen 1934.urtean. Mariari ere "Marquesa del Real Socorro" deitzen zioten. Esan bezala, 2. eta 3. kuartelak *Iñurriarrotarrenak* dira... "que el segundo y tercero cuarteles corresponden a Iñurriarro y el escudo a quien reedificó la Torre de Irala, hacia 1593, que fue el padre del Capitan y Sargento Mayor don Pedro de Zabala e Iñurriarro que nació en Anzuola el 1545 y su madre con la que se casó en 1572, era doña M<sup>a</sup> Martínez de Irala y Loyola, hija de Martín de Irala e Irala, bautizado en Anzuola el 12 de Junio de 1508 y de su mujer María de Loyola y nieta de Juan Láriz de Irala, de la casa solar de Irala-Yuso y de su esposa Maria Joanis de Irala, señora de la casa solar de Irala Suso... (Jabier de Ibarra y Bergé. *Escudos de Vizcaya, IV. Merindad de Uribe*, viol.II.Biblioteca Vascongada Villar. Bilbao).

Nahaspila sor lezake *Iralatarren* etxea zein den erabakitzeko: goikoa, behekoa, bazegoela 3. bat... Izan ere, Del Valle Lersundik eta De la Fuente Machainezek, *Irala-Yuso* (behekoa) eta *Irala-Torre* bat izanda, bi balira bezala aipatzen dituzte eta hortik etor daiteke nahaspila. Beraiek diotenez, *Irala Suso* (Goikoa) jausten hasita zegoenez, *Irala Behekoa* eraiki



*Iralatorre*, 2004

zuten. Hori, egia da, Francisco Arebalok, "Rey de Armas de carlos II" esten duenez, "...con ocasión de las ruinas que tiene el primitivo de arriba (oraingo *Idala*)... fundaron otro muy ostentoso a la vista (*Irala-Torre*)... donde es conocido Antonio de Zabala-Irala, teniendo su termino redondo fuera del poblado".

- 1589 Yralajuso, cassa y caseria de (P 1/738: 118. or.)
- 1625 Irala azpicoa (Isasti: 116. or.)
- 1658 Irala, casa solar y torre de (BUA, E-07-I, C/367-01)
- 1774 Yrala, torre de (Lib. H-245 (GPAH): 15. or.)
- 1775 Yrala, Cassa solar y ttorre de (Lib. H-245 (GPAH): 72. or.)
- 1821 Yrala torre (Lib. H-246 (GPAH): 19. or.)
- 1821 Yrala torre, Palacio de (Lib. H-246 (GPAH): 11. or.)
- 1824 Yrala Torre, Caseria de (Lib. H-246 (GPAH): 26. or.)
- 1845-1850 Irala torre (Madoz: 110. or.)
- 1857 Irala-torrea (Nom.: 110. or.)
- 1858 Yrala Torre, casa Palacio de (Lib. H-248 (GPAH): 1. or.)
- 1862 Yralatorre, terreno de (Lib. H-248 (GPAH): 76. or.)
- 1866 Ydala-torre, caseria de (erreg.: 3.218.224)
- 1866 Yrala-torre, caseria de (erreg.: 2.67.91)
- 1872 Ydala-torre, caseria de (erreg.: 8.41.486)
- 1923 Ydala-torre, caseria de (erreg.: 28.191.1539)
- 1931 Irala-torre, caseria (AUA2)
- 1933 Iralatorre (AUA2)
- 1933 Yralatorre (erreg.: 30.212.1764)
- 1945 Idala Torre, caseria de (AUA2)
- 1950 Idala Torre (Mar. map.)
- 1989 Iralatorre (Iralatorrea) (ETM: 319. or.)
- 1989 Iralazpikoa (ETM: 319. or.)
- 1989 Idala-torre (Irinm.: 1307-1989, 47. or.)
- 1994 Idalatorre (AM: D-4)
- 1995 Irala-Torre (Antz. Ibilb.: 11. or.)
- 1995 Irala-Torre (ABE: 138. or.)
- 1999 Torre (MTNE: 88-I, Bergara)
- 2004 Idálatorría (Ah. 9: 2. zinta, 27. pista)
- 2004 Torré (Ah. 13: 2. zinta, 66. pista)
- 2004 Idalátorre (Ah. 4: 1. zinta, 102. pista)
- 2004 Idalátorre (Ah. 3: 3. zinta, 103. pista)
- 2004 Idálatorre (Ah. 18: 3. zinta, 34. pista)
- 2004 Idalátorre (Ah. 15: 2. zinta, 93. pista)
- 2004 Idalátorriak (Ah. 14: 2. zinta, 82. pista)
- 2004 Torría (Ah. 13: 2. zinta, 66. pista)
- 2004 Tórre (Ah. 13: 2. zinta, 66. pista)
- 2004 Idalátorre (Ah. 2: 1. zinta, 70. pista)
- 2004 Tórre (Ah. 12: 2. zinta, 57. pista)
- 2004 Idálatorre (Ah. 1: 1. zinta, 40. pista)
- 2004 Idálatorre (Ah. 7: 1. zinta, 126. pista)
- 2004 Idalátorre (Ah. 6: 1. zinta, 110. pista)
- 2004 Idalátorre (Ah. 6: 1. zinta, 109. pista)
- 2004 Idalátorria (Ah. 5: 1. zinta, 136. pista)
- 2004 Tórriak (Ah. 4: 1. zinta, 102. pista)

- 2004 Idalátorre (Ah. 13: 2. zinta, 66. pista)  
 2004 Idalátorre (Ah. 3: 1. zinta, 84. pista)  
 2004 bi Tórriak (Ah. 1: 1. zinta, 40. pista)  
 2004 Tórriak (Ah. 13: 2. zinta, 66. pista)

**Iramendi**

Ahoskera: Iramémdi, Irimémdi

Generikoa: basoa

Auzoa: Basalde

- 1892 Yramendi, paraje de (erreg.: 18.54.920)  
 1904 Yramendi (AUA3)  
 1945 Iramendi (AUA5: 262)  
 1945 Irimendi (AUA5: 244)  
 1945 Iremendi (AUA5: 66)  
 1989 Iramendi (ETM: 319. or.)  
 1989 Irimendi (Irimomendi) (ETM: 320. or.)  
 1994 Irimendi (AM: E-4)  
 1995 Irimendi (ABE: 169. or.)  
 2004 Iramémdi (Ah. 7: 2. zinta, 5. pista)  
 2004 Irimémdi (Ah. 6: 1. zinta, 117. pista)  
 2004 Irimémdi eo Irumémdi (Ah. 5: 1. zinta, 129. pista)  
 2004 Irimémdi (Ah. 4: 1. zinta, 94. pista)

**Iramendimadagarro**

Generikoa: lursaila

Auzoa: Basalde

- 1989 Iramendimagarro (ETM: 319. or.)

**Iramendipea, -a**

Generikoa: lursaila

Auzoa: Basalde

- 1945 Iremendipia (AUA5: 1. or.)  
 1989 Izamendipia (Iramendipea) (ETM: 324. or.)

**Irastortza**

Ahoskera: Írausta, Iráusta

Generikoa: baserria

Auzoa: Irimoegigoena

**Oharrak:** Baserri honi buruzko lehen aipamena 1391koa izan daiteke; 1391ko urtarrilaren 20ko dokumentu batean, Antzuolako herritarrek Bergarako hiribilduaren jurisdikziopean sartzea erabaki zutela aipatzen da; dokumentuan bertan orduko antzuolarren zerrenda azaltzen da, lokatibo bidez baserrien izenak agertzen direlarik. Irastortza baserriaren kasuan: "Iohan Yvanes/Yuanez de Yrastorça e donna Mari Peres/Pérez de Yrastorça".  
 (Numeroso comarcas de Bergara entran a formar parte de la vecindad de la villa, con los derechos y obligaciones de los demás vecinos. (Crespo Rico, M. A. eta beste *Colección Documental del Archivo Municipal de Bergara*. Tomo I (1118-1497), Donostia 1995, 32 dok.,



*Irastorza, 2004*

48-51. orr. eta *Colección de documentos medievales de las villas guipuzcoanas* (1370-1397), Gonzalo Martínez Díez, Emiliano González Díez, Félix J. Martínez Llorente, Gipuzkoako Batzar Nagusiak, Gipuzkoako Foru Aldundia, 1996).

- 1584 yrastorça, casa y caseria de (BUA, E-07-III, C/426-01)
- 1589 yrastorça, cassa y caseria de (P 1/738: 65. or.)
- 1590 yrastorça, cassa y caseria de (P 1/738: 2, 13. or.)
- 1705 irastorza (BUA, C/388-14: 3. or.)
- 1726 Irastorza (BUA, E-07-III, C/410-01)
- 1774 Yrasttorza, Caseria de (Lib. H-245 (GPAH): 22. or.)
- 1774 Yrasttorza, Casa solar de (Lib. H-245 (GPAH): 56. or.)
- 1777 Yraztorza la nueba, Casa y Caseria de (BUA, C/489-04)
- 1786 Yrastorza, Caseria de (Lib. H-245 (GPAH): 117. or.)
- 1788 Yrastorza, Caseria de (Lib. H-245 (GPAH): 121. or.)
- 1841 Yrastorza, Caseria de (Lib. H-246 (GPAH): 119. or.)
- 1845-1850 Irastorza (Madoz: 111. or.)
- 1857 Irastorza (Nom.: 110. or.)
- 1877 Yrauzta, caseria de (erreg.: 9.195.556)
- 1930 Irauzta (Eleizalde: *RIEVXXI*, 196. or.)
- 1942 Yrastorza, caserio (erreg.: 31.243.1804)
- 1945 Irazusta (AUA5: 150)
- 1945 Irausta, caseria de (AUA2)
- 1950 Irausta (Mar. map.)
- 1989 Irauzta (Irinm.: 1307-1989, 47. or.)
- 1989 Irastorza (ETM: 319. or.)
- 1991 Irausta baserria (HPS: 088-28)
- 1991 Irausta (HPS: 088-28)
- 1991 Irauzda (HPS: 088-28)

- 1994 Irastortza (Irausta) (AM: D-5)  
 1995 Irastorza (Irausta) (ABE: 134. or.)  
 1999 Irausta (MTNE: 88-I, Bergara)  
 2004 Iráusta (Ah. 12: 2. zinta, 57. pista)  
 2004 Írausta (Ah. 3: 3. zinta, 103. pista)  
 2004 Írausta (Ah. 15: 2. zinta, 93. pista)  
 2004 Írausta (Ah. 14: 2. zinta, 82. pista)  
 2004 Írausta (Ah. 13: 2. zinta, 66. pista)  
 2004 Írausta (Ah. 5: 1. zinta, 136. pista)  
 2004 Írausta (Ah. 9: 2. zinta, 27. pista)  
 2004 Írausta (Ah. 8: 2. zinta, 12. pista)  
 2004 Írausta (Ah. 7: 1. zinta, 126. pista)  
 2004 Írausta (Ah. 6: 1. zinta, 109. pista)  
 2004 Írausta (Ah. 6: 1. zinta, 109. pista)  
 2004 Írausta (Ah. 1: 1. zinta, 40. pista)  
 2004 Írausta (Ah. 3: 1. zinta, 84. pista)  
 2004 Írausta (Ah. 4: 1. zinta, 102. pista)  
 2004 Írausta (Ah. 13: 2. zinta, 69. pista)

**Irastorzaldea, -a**

- Ahoskera: Iráustaldia  
 Generikoa: aurkintza  
 Auzoa: Irimoegigoena  
 Oharrak: *Egurribaitik Irastortza* baserriaren inguruari deitzeko modua.  
 2004 Iráustaldia (Ah. 8: 2. zinta, 16. pista)  
 2004 Iráustaldia (Ah. 6: 1. zinta, 111. pista)

**Iratxiki**

- Generikoa: lursaila  
 Auzoa: Galartza  
 1922 Yrachiqui, terreno (erreg.: 28.118.1505)  
 1989 Iratxiki (ETM: 319. or.)

**Irazabal**

- Ahoskera: I(t)s/zálgo iturríxa  
 Generikoa: iturria  
 Auzoa: Lizarraga  
 1994 Itzabalgo iturria (AM: D-4)  
 1995 Itzale-Itzabal (Irinm.: 18. or.)  
 2004 Eisál iturríxa (Ah. 21: 3. zinta, 84. pista)  
 2004 Is/zálgo iturríxa (Ah. 21: 3. zinta, 84. pista)  
 2004 Itzálgo iturríxa (Ah. 17: 3. zinta, 21. pista)

**Irazabal**

- Ahoskera: Itzál, Éisal

**Generikoa:** aurkintza, basoa, lursailak

**Auzoa:** Lizarraga

- 1590 yračabal, tierra y mançanal (P 1/738: 2, 57. or.)  
 1591 yračabal, parte y lugar llamado (P 1/738: 3, 43. or.)  
 1597 yracaval, tierras y mancanales de (Yturbe 5)  
 1598 yracaval, termino de (BUA, C/426-58: 14. or.)  
 1609 yračaval, termino (Yturbe 254)  
 1634 Yrazabal, termino de (Yturbe 23)  
 1634 yracaval (Yturbe 46)  
 1645 yracaval (Yturbe 167)  
 1774 Yrazaval, castañales, ttierra y manzanal de (Lib. H-245 (GPAH): 52. or.)  
 1775 Yrazabal, termino de (Lib. H-245 (GPAH): 59. or.)  
 1780 Yrazaval, paraje llamado (BUA, C/416-11: 2. or.)  
 1780 Yrazabal, paraje llamado (Lib. H-245 (GPAH): 108. or.)  
 1877 Yrizabal, parage llamado (erreg.: 9.145.546)  
 1945 Isal (AUA5: 171)  
 1945 Isal (AUA5: 168)  
 1945 Isal (AUA5: 101)  
 1945 Izabal (AUA5: 263)  
 1945 Izabal (AUA5: 260)  
 1945 Izabal (AUA5: 260)  
 1945 Izar (AUA5: 263)  
 1989 Irazabal (ETM: 319. or.)  
 1989 Irizabal (ETM: 320. or.)  
 1989 Isabal (Isaszabal) (ETM: 321. or.)  
 2004 Éisal (Ah. 21: 3. zinta, 86. pista)  
 2004 Itzál (Ah. 17: 3. zinta, 21. pista)

### **Irazabalgo erreka**

**Generikoa:** erreka

**Auzoa:** Lizarraga

- 1994 Itzabalgo erreka (AM: D-4)

### **Irazabalsakona, -a**

**Sinonimoak:** Irazabalgo zuloa

**Ahoskera:** Is/zálgo sakóna, Is/zálgo sulúa

**Generikoa:** lursaila

**Auzoa:** Lizarraga

- 1994 Itzalsakona (AM: C-4)  
 2004 Is/zálgo sakóna (Ah. 17: 3. zinta, 6. pista)  
 2004 Is/zálgo sulúa (Ah. 17: 3. zinta, 6. pista)

### **Iriarteak, -ak**

**Ahoskera:** Ir/diártiak

Generikoa: baserriak

Auzoa: rmoegibarrena

Oharrak: *Iriarte* baserriak orokorrean.

2004 Idíartiak (Ah. 11: 2. zinta, 57. pista)

2004 Iríartiak (Ah. 7: 2. zinta, 1. pista)

2004 Iríartiak (Ah. 3: 1. zinta, 84. pista)

2004 Iríartiak (Ah. 23: 3. zinta, 11. pista)

2004 Idíartiak (Ah. 3: 3. zinta, 103. pista)

2004 Iríartiak (Ah. 19: 3. zinta, 56. pista)

2004 Iríartiak (Ah. 15: 2. zinta, 94. pista)

2004 Iríartiak (Ah. 14: 2. zinta, 81. pista)

2004 Iríartiak (Ah. 13: 2. zinta, 67. pista)

2004 Idíartiak (Ah. 7: 1. zinta, 127. pista)

2004 Idíartiak (Ah. 10: 2. zinta, 41. pista)

2004 Iríartiak (Ah. 6: 1. zinta, 122. pista)

2004 Iríartiak (Ah. 5: 1. zinta, 136. pista)

2004 Idíarte (Ah. 4: 1. zinta, 102. pista)

2004 Idíarte (Ah. 18: 3. zinta, 36. pista)


#### Iriarteazpikoa, -a

Ahoskera: Iríarte aspikúa (beékua)

Generikoa: baserria

Auzoa: Irimoegibarrena

Oharrak: Iñigo Ramirez de Okarizek *Antzuolako baserriak eta errotrak* liburuan aipatzen duenez, 1525ean eraiki zen, herrigunetik hurbil eta gaur egun hutsik dagoen baserri hau.



*Iriarteazpikoa, 2004*

- 1582 Yriarte (BUA, E-07-I, C/230-04)  
 1625 Iriarte azpicoa (Isasti: 116. or.)  
 1672 Yriarte de iuso, Casa de (P 1/4309: 60. or.)  
 1672 Yriarte de iuso, Casa Solar de (P 1/4309: 60. or.)  
 1774 Yriarte iuso, cassa solar de (Lib. H-245 (GPAH): 14. or.)  
 1774 Yriartte, Caseria de (Lib. H-245 (GPAH): 39. or.)  
 1775 Yriarte de Yuso, Casa de (Lib. H-245 (GPAH): 69. or.)  
 1775 Yriarte de yuso, Caseria de (Lib. H-245 (GPAH): 80. or.)  
 1788 Yriarte iuso, heredad de (Lib. H-245 (GPAH): 121. or.)  
 1792 Yriarte de abajo, Caseria de (Lib. H-245 (GPAH): 130. or.)  
 1793 Yriarte de abajo, Casa de (Lib. H-245 (GPAH): 132. or.)  
 1807 Yriarte aspicoa (BUA, E-07-II, C/473-06)  
 1827 Yriarte-yuso, Caseria de (Lib. H-246 (GPAH): 52. or.)  
 1833 Yriarte abajo, Caseria de (Lib. H-246 (GPAH): 95. or.)  
 1842 Yriartes (Lib. H-246 (GPAH): 135. or.)  
 1843 Yriarte de abajo, terreno de (Lib. H-246 (GPAH): 143. or.)  
 1846 Yriarte abajo, Caseria de (Lib. H-247 (GPAH): 16. or.)  
 1848 Yriarte abajo, Caseria de (Lib. H-247 (GPAH): 28. or.)  
 1850 Yriarte yuso (Lib. H-247 (GPAH): 50. or.)  
 1857 Iriarte de abajo (Nom.: 110. or.)  
 1860 Yriarte abajo, estinguido vinculo de (Lib. H-248 (GPAH): 27. or.)  
 1862 Yriarte yuso, Yrabaci de (Lib. H-248 (GPAH): 63. or.)  
 1862 Yriarte abajo, caseria de (Lib. H-248 (GPAH): 109-111. or.)  
 1862 Yriarte abajo, Caseria de (Lib. H-248 (GPAH): 71. or.)  
 1864 Yriarte abajo (erreg.: 1.121.33)  
 1866 Yriarte abajo, caseria de (erreg.: 2.64.90)  
 1872 Yriarte-azpicoa, caseria de (erreg.: 8.41.486)  
 1926 Iriarte-azpicoa, (AUA2)  
 1926 Iriarte-azpicoa, caseria (AUA2)  
 1930 Yriarte-azpicoa, caseria de (erreg.: 30.68.1699)  
 1930 Yriarte-azpicoa, caseria de (AUA2)  
 1945 Iriarte-Abajo, caseria de (AUA2)  
 1950 Iriarte-bekua (Mar. map.)  
 1953 Yriarte-abajo, heredad de (erreg.: 34.95.2004)  
 1989 Iriarte-azpikoa (Irinm.: 1307-1989, 47. or.)  
 1989 Iriarte(bekoa) (ETM: 319. or.)  
 1989 Iriarteazpikoa (ETM: 319. or.)  
 1991 Iriarte beekua (HPS: 088-28)  
 1991 Iriarte azpikoa (HPS: 088-28)  
 1991 Iriarte Azpikoa baserria (HPS: 088-28)  
 1991 Iriarte azpikua (HPS: 088-28)  
 1994 Iriarte azpikoa (AM: D-5)  
 1995 Iriarte-Azpikoa (Antz. Ib: 17. or.)  
 1995 Iriarte-Azpiko baserria (Antz. Ib: 29. or.)  
 1995 Iriarte-Azpikoa (ABE: 159. or.)  
 1995 Iriarte-Azpikoa (Antz. Ib: 15. or.)  
 2004 Iriarte beekúa (Ah. 23: 3. zinta, 11. pista)  
 2004 Iriarte aspikúa (Ah. 9: 2. zinta, 24. pista)  
 2004 Iriarte aspikúa (Ah. 3: 1. zinta, 84. pista)



- 2004 Iriarte aspikúa (Ah. 1: 1. zinta, 44. pista)  
 2004 Iriarte (Ah. 1: 1. zinta, 39. pista)  
 2004 Iriarte beekúa (Ah. 14: 2. zinta, 81. pista)  
 2004 Iriarte beekúa (Ah. 13: 2. zinta, 67. pista)

### Iriartegañekoa, -a

- Ahoskera: Iriarte gañekúa  
 Generikoa: baserria  
 Auzoa: Irimoegibarrena  
 Oharrak: Iñigo Ramirez de Okarizek *Antzuolako baserriak eta errotak* liburuan dioenez XV.mendearen  
 eraiki zuten.  
 1595 yriarte suso (BUA, C/353-06: 53. or.)  
 1625 Iriarte garaicoa (Isasti: 116. or.)  
 1627 yriarte, caserías de (BUA, C/390-01)  
 1627 yriarte suso, casa y solar de (BUA, C/390-01)  
 1774 Yriartte susso, Casa de (Lib. H-245 (GPAH): 19. or.)  
 1775 Yriartte de suso, Casa y solar de (Lib. H-245 (GPAH): 69. or.)  
 1785 Yriarte (Lib. H-245 (GPAH): 114. or.)  
 1793 Yriarte arriba, Casa de (Lib. H-245 (GPAH): 132. or.)  
 1807 Yriarte suso (BUA, E-07-II, C/473-06)  
 1830 Yriarte garaicoa, heredad de (Lib. H-246 (GPAH): 65. or.)  
 1840 Yriarte Goena, caseria de (Lib. H-246 (GPAH): 106. or.)  
 1842 Yriartes (Lib. H-246 (GPAH): 135. or.)  
 1845 Yriarte, Caseria de (Lib. H-247 (GPAH): 8. or.)  
 1845 Yriarte (Lib. H-246 (GPAH): 177. or.)  
 1845 Yriarte mayor, Caseria de (Lib. H-247 (GPAH): 9. or.)



*Iriartegañekoa, 2004*

- 1846 Yriarte arriba, Caseria de (Lib. H-247 (GPAH): 12. or.)  
 1849 Yriarte de arriba, Caseria de (Lib. H-247 (GPAH): 37. or.)  
 1853 Yriarte de arriba, heredad de (Lib. H-247 (GPAH): 76. or.)  
 1857 Yriarte de arriba (Nom.: 110. or.)  
 1861 Yriarte arriba, caseria de (Lib. H-248 (GPAH): 48. or.)  
 1864 Yriarte arriba, heredad de (erreg.: 1.148.40)  
 1867 Yriarte-arriba, Caseria conocida con el nombre (erreg.: 5.85.337)  
 1878 Yriartes, las dos (erreg.: 10.242.611)  
 1945 Iriarte-Gañecoa (AUA2)  
 1950 Iriarte-goiko (Mar. map.)  
 1989 Iriarte(goikoa) (ETM: 320. or.)  
 1989 Iriarte-danekoa (Irinm.: 1307-1989, 47. or.)  
 1989 Iriartegaraikoa (ETM: 320. or.)  
 1991 Iriarte gañekua (HPS: 088-28)  
 1991 Iriarte gañekoa (HPS: 088-28)  
 1991 Iriarte goikua (HPS: 088-28)  
 1991 Iriarte Gañekoa baserria (HPS: 088-28)  
 1994 Iriarte gainekoa (AM: D-5)  
 1995 Iriarte-Gainekoa (Antz. Ib: 17. or.)  
 1995 Iriarte (Antz. Ib: 20. or.)  
 1995 Iriarte-Gainekoa (ABE: 159. or.)  
 1999 Iriarte (MTNE: 88-I, Bergara)  
 2004 Iríarte goikúa (Ah. 23: 3. zinta, 11. pista)  
 2004 Iríarte gañekúa (Ah. 9: 2. zinta, 24. pista)  
 2004 Iríarte gañekúa (Ah. 3: 1. zinta, 84. pista)  
 2004 Iríarte gañekúa (Ah. 1: 1. zinta, 44. pista)  
 2004 Iríarte (Ah. 1: 1. zinta, 39. pista)  
 2004 Iríarte goikúa (Ah. 14: 2. zinta, 81. pista)  
 2004 Iríarte goikúa (Ah. 13: 2. zinta, 67. pista)

### Irimo

Ahoskera: Írimo

Generikoa: baserria

Auzoa: Irimoegigoena

Oharrak: Antzuolari buruz ezagutzen dugun lehendabiziko agiria XIV.mendearen hasierakoa da, 1307koa hain zuzen, orduan Beltran Ibañez de Gebara, Oñatiko Kondea, omen zen, Antzuolako eta baita inguruko herrien lurren jabea. *Uzarragako* parrokiaren hamarrenak ere berak kobratzen ei zituen, bertako patronatua ere berak zuen eta. Testuinguru honetan, 1307ko dokumentuan salerosketa baten ingurukoak azaltzen zaizkigu, non *Yrimodo*, *Galarði* eta *Ylurrigarro* "kortak" saldu zituen; dokumentuan huez gain, antzuolar batzuen izenak ere agertzen dira, lokatibo bitartez, baserrien izenak agertzen direlarik.  
 "(...) Sepan qunatos esta carta vieren como yo, Martín Sánchez de Sant Llorente, abat de San Miguel de Onnat, con otorgamiento de don Beltrán Yuánnz de Guevara, sennor de Onnat, e de donna Urraca Yuánnz, su mugr, vendo a vos donna Sancha de Uriarte e a Per Yuánnz, uuestro fio, tres seles en término de Vergara en Ançuela, los quales seles llaman Yrimodo e Galarði e Ylurrigarro (...) e para vos los vengar e fazer buenos e rredrarnos ende toda mala boz, dovos fermes e fiadores de qualesquier má forçosos fuerdes a Iohán Urdea e a don Pero d'Ascuren e a Ihoán Vrtiz de Munnagaray e a don Pero de Arexmendi e a Sancho Pérez Garitança e Furtún Pérez de Yrtunbe e Iohán Martínez de Aguirre e Iohan Sánchez d'Eztala e Iohán Pérez de Yerivarr e Sancho Pérez de Arexti e Lope de Yraçábal e Pero Garçiz de Vidaurre, fio de don Garçi Yuánnz de Oçæta. E porque más por entregado vos

tengades douod por fiadores de conoçudo a Iohan Garçiz de Galarça e a Iohan Pérez de Goyenaga (...), *Antzuolako baserriak eta errotak*, Iñigo Ramirez de Okariz, 1995 Baserri honi buruzko lehen aipamena izan daitekeela pentsa dezakegu, beraz. 1391ko dokumentu batean ere "(...) Iohan Yvanes/Yuáñez de Yymo/Yrimo(...)" aipatzen da.

(Numeroso comarcanos de Bergara entran a formar parte de la vecindad de la villa, con los derechos y obligaciones de los demás vecinos. (Crespo Rico, M. A. eta beste *Colección Documental del Archivo Municipal de Bergara*. Tomo I (1118-1497), Donostia 1995, 32 dok., 48-51. orr. eta *Colección de documentos medievales de las villas guipuzcoanas* (1370-1397), Gonzalo Martínez Díez, Emiliano González Díez, Félix J. Martínez Llorente, Gipuzkoako Bazar Nagusiak, Gipuzkoako Foru Aldundia, 1996).

1590 Yrimo, cassa y caseria de (P 1/738: 2, 149. or.)

1590 Yrimo, casa y caseria de (BUA, E-07-I, C/334-01)

1625 Irimo (Isasti: 116. or.)

1636 Yrimo, caseria de (BUA, C/427-28)

1662 Yrimo, Casa de (P 1/4309: 39. or.)

1663 Yrimo, Casa de (P 1/4309: 42. or.)

1669 Yrimo, Casa Solar de (P 1/4309: 55. or.)

1674 Yrimo, Casa Solar de (P 1/4309: 64. or.)

1774 Yrimo, cassa solar de (Lib. H-245 (GPAH): 12. or.)

1774 Yrimo, cassa ssolar de (Lib. H-245 (GPAH): 15. or.)

1821 Yrimo, Caseria de (Lib. H-246 (GPAH): 19. or.)

1821 Yrimo (Lib. H-246 (GPAH): 11. or.)

1824 Yrimo, Caseria de (Lib. H-246 (GPAH): 25. or.)


1827 Yrimo, Caseria llamada de (Lib. H-246 (GPAH): 52. or.)

1838 Yzaga Yrimoegui, Caseria de (Lib. H-246 (GPAH): 103. or.)

1841 Yrimo, Caseria de (Lib. H-246 (GPAH): 121. or.)

1845-1850 Irimo (Madoz: 111. or.)

1853 Yrimo, Yrabacis de la caseria de (Lib. H-247 (GPAH): 75. or.)



*Irimo*, 2004

- 1857 Irimo (Nom.: 110. or.)  
 1859 Yrimo, Caseria de (Lib. H-248 (GPAH): 15. or.)  
 1860 Yrimo, terrenos de (Lib. H-248 (GPAH): 34. or.)  
 1860 Yrimo, Caseria de (Lib. H-248 (GPAH): 22. or.)  
 1862 Yrimo, Caseria de (Lib. H-248 (GPAH): 76. or.)  
 1880 Yrimo, caseria de (erreg.: 12.95.676)  
 1895 Yrimo, caseria (erreg.: 20.105.1009)  
 1930 Iremo (Eleizalde: *RIEVXXI*, 196. or.)  
 1950 Irimo (Mar. map.)  
 1989 Irimo (Irinm.: 1307-1989, 47. or.)  
 1989 Irimo (ETM: 320. or.)  
 1991 Irimo (HPS: 088-28)  
 1991 Irimo (HPS: 088-28)  
 1994 Irimo (AM: D-4)  
 1995 Yrinmodo (ABE: 28. or.)  
 1995 Irimo (ABE: 136. or.)  
 1995 Irimo (Antz. Ib: 15. or.)  
 1999 Irimo (MTNE: 88-I, Bergara)  
 2004 Irímo (Ah. 15: 2. zinta, 93. pista)  
 2004 Irímo (Ah. 3: 3. zinta, 103. pista)  
 2004 Irímo (Ah. 13: 2. zinta, 65. pista)  
 2004 Irímo (Ah. 12: 2. zinta, 57. pista)  
 2004 Irímo (Ah. 7: 1. zinta, 126. pista)  
 2004 Irímo (Ah. 6: 1. zinta, 110. pista)  
 2004 Irímo (Ah. 5: 1. zinta, 136. pista)  
 2004 Irímo (Ah. 4: 1. zinta, 102. pista)  
 2004 Irímo (Ah. 2: 1. zinta, 70. pista)  
 2004 Irímo (Ah. 1: 1. zinta, 40. pista)  
 2004 Irímo (Ah. 13: 2. zinta, 66. pista)  
 2004 Irímo (Ah. 9: 2. zinta, 27. pista)

### Irimo

Ahoskera: Irímo, Írimo

Generikoa: mendia

Auzoa: Irimoegigoena

Oharrak: Bertako baserri eta auzoaren jatorria. Ia 900 metrotara dagoen Urretxu eta Antzuolaren artean dagoen mendia.

- 1862 Yrimo, monte de (Lib. H-248 (GPAH): 63. or.)  
 1862 Yrimo, en (Lib. H-248 (GPAH): 76. or.)  
 1878 Yrimo, termino de (erreg.: 10.101.583)  
 1880 Yrimo, monte de (erreg.: 12.95.676)  
 1883 Yrimo, monte de (erreg.: 14.136.772)  
 1883 Yrimo, monte de (erreg.: 14.154.775)  
 1892 Yrimo, monte (erreg.: 17.218.907)  
 1945 Irimo, monte (AUA2)  
 1995 Irimo (ABE: 13. or.)  
 1999 Irimo (MTNE: 88-II, Zumarraga)

- 2004 Irímo (Ah. 8: 2. zinta, 22. pista)  
 2004 Irímo (Ah. 25: 4. zinta, 26. pista)  
 2004 Irímo (Ah. 23: 4. zinta, 2. pista)  
 2004 Irímo (Ah. 10: 2. zinta, 45. pista)  
 2004 Irímo (Ah. 3: 3. zinta, 99. pista)  
 2004 Írimo (Ah. 20: 3. zinta, 71. pista)  
 2004 Irímo (Ah. 18: 3. zinta, 41. pista)  
 2004 Irímo (Ah. 14: 2. zinta, 77. pista)  
 2004 Irímo (Ah. 20: 3. zinta, 72. pista)  
 2004 Irimói (Ah. 1: 1. zinta, 32 33. pista)  
 2004 Irímo (Ah. 4: 1. zinta, 94. pista)  
 2004 Irímo (Ah. 5: 1. zinta, 140. pista)  
 2004 Írimo (Ah. 3: 3. zinta, 103. pista)  
 2004 Írimo (Ah. 9: 2. zinta, 30. pista)

### Irimobarria, -a

Generikoa: basoa

Auzoa: Irimoegigoena

- 1945 Irimo-Barria (AUA5: 102)  
 1945 Irimo-Barria (AUA5: 102)  
 1989 Irimobarria (ETM: 320. or.)

### Irimoegi

Ahoskera: Irímo égi / (Írimo) egíkuak

Generikoa: auzune

Auzoa: Irimoegi

Oharrak: *Irimoegi* auzoaren barruan lekuko batzuek eremu desberdinak bereizten dituzte, eta ez bakarrik *Irimoegigoena* eta *Irimoegibarrena*. Esaterako, batzuek *Irimoi* deitzen dute auzoa orokorrean eta *Irimoegi Irastortza*, *Eguzkitza*, *Irímo* eta *Otamendi* dira, *Aransoro* erreka alde batean daudenak, hain zuzen, hegian. Ez da kasualitate hutsa izango bereizketa hau *Ibarra* eta *Aitzaga* lekukoek eman izana.

- 2004 Irímo égi (Ah. 12: 2. zinta, 57. pista)  
 2004 Egíkuak (Ah. 6: 1. zinta, 110. pista)  
 2004 Írimo egíkuak (Ah. 6: 1. zinta, 110. pista)

### Irimoegi

Ahoskera: Írimoi, Írimoixa

Generikoa: auzoa

Auzoa: Irimoegi

Oharrak: *Irimoegi* bi auzunetan banatuta dagoen baserri auzoa da: *Irimoegigoena* eta *Irimoegibarrena*. *Irimoegigoena* auzoa eguzkitsua eta bizia, *Irimoegibarrena*, aldiz, ainube eta goibelagoa. Ikus. *Irimoegibarrena* eta *Irimoegigoena*.

- 1845-1850 Irundegui (Madoz: 20. or.)  
 1845-1850 Irimoegui (Madoz: 111. or.)  
 1848 Yrimoegui, barrio de (Lib. H-247 (GPAH): 33. or.)  
 1853 Yrimoegui, barrio de (Lib. H-247 (GPAH): 79. or.)

- 1860 yrimoegui, barrio de (Lib. H-248 (GPAH): 23. or.)  
 1861 Yrimoegui, Barrio de (Lib. H-248 (GPAH): 56. or.)  
 1867 Yrimoy, barrio de (erreg.: 5.85.337)  
 1904 Yrimoegui alta (AUA3)  
 1908 yrimoegui, barrio de (erreg.: 23.120.1194)  
 1924 Yrimo, barrio de (erreg.: 23.237.1554)  
 1924 Irimo, barrio (erreg.: 23.233.1553)  
 1933 Irimo, Barrio de (AUA2)  
 1945 Irimo, Barrio (AUA5: 150)  
 1950 Irimo Bajo (Mar. map.)  
 1963 Irimoegui, barrio (erreg.: 38.14.2170)  
 1963 Irimoegui, barrio de (erreg.: 38.14.2170)  
 1963 Irimoegui, barrio (erreg.: 38.14.2170)  
 1979 Irimo, barrio de (AUA19)  
 1995 Irimoegi (ABE: 11. or.)  
 1997 Irimoi (Irinm.: 28. or.)  
 2004 Írimo (Ah. 4: 1. zinta, 101. pista)  
 2004 Írimoixa (Ah. 13: 2. zinta, 66. pista)  
 2004 Irímóixa (Ah. 13: 2. zinta, 66. pista)  
 2004 Irímo (Ah. 13: 2. zinta, 66. pista)  
 2004 Irímo (Ah. 12: 2. zinta, 57. pista)  
 2004 Írimoixa (Ah. 12: 2. zinta, 57. pista)  
 2004 Irímo ausúa (Ah. 11: 2. zinta, 51. pista)  
 2004 Írimoixa (Ah. 10: 2. zinta, 40. pista)  
 2004 Irímoi (Ah. 5: 1. zinta, 134. pista)  
 2004 Irímoi (Ah. 3: 1. zinta, 84. pista)  
 2004 Irímo ausúa (Ah. 12: 2. zinta, 57. pista)  
 2004 Irímoi ausúa (Ah. 18: 3. zinta, 37. pista)  
 2004 Írimoixa (Ah. 1: 1. zinta, 39. pista)  
 2004 Irímoi (Ah. 1: 1. zinta, 39. pista)  
 2004 Írimoixa (Ah. 14: 2. zinta, 76. pista)  
 2004 Irímoi ausúa (Ah. 1: 1. zinta, 44. pista)  
 2004 Írimoaldían (Ah. 2: 1. zinta, 70. pista)  
 2004 Irímo ausókuak (Ah. 8: 2. zinta, 14. pista)  
 2004 Írimoixa (Ah. 21: 3. zinta, 88. pista)  
 2004 Írimo (Ah. 20: 3. zinta, 73. pista)  
 2004 Irímoi (Ah. 3: 3. zinta, 103. pista)  
 2004 Irímo (Ah. 23: 3. zinta, 12. pista)  
 2004 Irímoi (Ah. 13: 2. zinta, 66. pista)  
 2004 Irímo ausúa (Ah. 11: 2. zinta, 51. pista)  
 2004 Irímoi (Ah. 9: 2. zinta, 27. pista)  
 2004 Irímo (Ah. 25: 4. zinta, 25. pista)  
 2004 Írimoixa (Ah. 23: 3. zinta, 19. pista)  
 2004 Irímo (Ah. 20: 3. zinta, 73. pista)  
 2004 Írimoixa (Ah. 3: 3. zinta, 103. pista)  
 2004 Írimoixa (Ah. 14: 2. zinta, 82. pista)  
 2004 Irímo (Ah. 25: 4. zinta, 25. pista)  
 2004 Irímoi (Ah. 20: 3. zinta, 73. pista)  
 2004 Írimoixa (Ah. 19: 3. zinta, 55. pista)

- 2004 Írimoixa (Ah. 18: 3. zinta, 34. pista)  
 2004 Írimoixa(n) (Ah. 17: 3. zinta, 24. pista)  
 2004 Írimoi (Ah. 17: 3. zinta, 23. pista)  
 2004 Írimoi (Ah. 15: 2. zinta, 94. pista)  
 2004 Írimoi (Ah. 15: 2. zinta, 93. pista)  
 2004 Irímo (Ah. 23: 3. zinta, 11. pista)

**Irimoegialdea, -a**

Ahoskera: Írimo(i)aldia

Generikoa: aurkintza

Auzoa: Irimoegigoena

- 2004 Írimoaldía(n) (Ah. 1: 1. zinta, 70. pista)  
 2004 Irimóialdia (Ah. 1: 1. zinta, 50. pista)  
 2004 Irimoaldía (Ah. 18: 3. zinta, 41. pista)

**Irimoegiaundia**

Ahoskera: Írimoi aundíxa

Generikoa: auzune

Auzoa: Irimoegi

Oharrak: Garai bateko "hermandade" edo senidetzeen ondorioz *Irimoegi* auzoaren barneko eremua.

- 2004 Írimoi aundíxa (Ah. 1: 1. zinta, 45. pista)

**Irimoegibarrena, -a**

Sinonimoak: Añubea, Almitzaldea

Ahoskera: Írimoi beekúa

Generikoa: auzoa

Auzoa: Irimoegi

Oharrak: *Irimoegi* auzoaren barruan bi auzune desberdintzen ditugu: *Irimoegibarrena* eta *Irimoegigoena*. *Irimoegibarrena*, *Irimoegi* auzoaren barruan hegoalderago dagoen zonaldea da; *Irimoegigoenarekin* alderatuz, ainubeagoa, goibelagoa da. Hori dela eta, baserri hustuketa narbarrena izan du. Auzune honen barruan ere azpizatiketa bat ere egin daiteke, auzune honetako baserri batzuk herrigunetik gertu baitaude: *Olaran* (gaur egun) edo *Galarditorre*, *Etxeandi* (desagertuta), *Lapatza*, *Eztala* (desagertuta), *Altamira* (hutsik), *Zupide* eta *Iriarteak* (*Iriarteazpikoa*, hutsik); besteak, herrigunetaik urrun daude: *Otain* (jausita), *Ibularrak* (jausita, desagertuta), *Arrandariak* (hutsik), *Astoaga* (desagertuta) eta *Loieta*.

- 1904 Yrimoegui baja (AUA3)  
 1989 Irimoegi- Behe Auzoa (Irinm.: 1307-1989, 47. or.)  
 1989 Añube (ETM: 289. or.)  
 1989 Irimobekoa (ETM: 320. or.)  
 1995 Irimoegi Barrena auzoa (ABE: 154. or.)  
 1995 Irimo-Barrena (ABE: 154. or.)  
 1995 Irimo-Barrena auzoa (Antz. Ib: 19. or.)  
 1995 Irimo-Barrena auzoa (Antz. Ib: 22. or.)  
 1995 Irimoegi Barrena (ABE: 11. or.)  
 1998 Irimo Barrena (Kal. Izend. 1: 424. or.)  
 2004 Irímo bája ausúa (Ah. 9: 2. zinta, 24. pista)

- 2004 Írimoi bájo edo írimoi beekúa (Ah. 7: 2. zinta, 1. pista)  
 2004 Írimoi beekúa (Ah. 7: 1. zinta, 127. pista)  
 2004 Irímo bája (Ah. 6: 1. zinta, 109. pista)  
 2004 Irímoi bája (Ah. 5: 1. zinta, 134. pista)  
 2004 Írimoi bája (Ah. 1: 1. zinta, 39. pista)  
 2004 Irímo bája (Ah. 12: 2. zinta, 57. pista)  
 2004 Írimoi bája (Ah. 13: 2. zinta, 67. pista)  
 2004 Írimoi bája (Ah. 18: 3. zinta, 36. pista)  
 2004 Irímo beéa (Ah. 9: 2. zinta, 25. pista)  
 2004 Irímo béia (Ah. 12: 2. zinta, 57. pista)  
 2004 Írimoixa beekúa (Ah. 19: 3. zinta, 55. pista)  
 2004 Írimoi béia, beéa (Ah. 15: 2. zinta, 94. pista)  
 2004 Írimoixa..beekúa (Ah. 19: 3. zinta, 43. pista)  
 2004 Írimoi bája (Ah. 3: 3. zinta, 103. pista)  
 2004 Irímoi bája (Ah. 5: 1. zinta, 134. pista)  
 2004 Irímo bája (Ah. 23: 3. zinta, 10. pista)  
 2004 áñubia (Ah. 23: 3. zinta, 11. pista)  
 2004 Almitza(ldía) (Ah. 12: 2. zinta, 57. pista)  
 2004 Áñubia (Ah. 12: 2. zinta, 57. pista)  
 2004 Áñubia (Ah. 12: 2. zinta, 57. pista)  
 2004 Irímo Almitzaldía (Ah. 12: 2. zinta, 57. pista)  
 2004 Irímo bája (Ah. 9: 2. zinta, 25. pista)  
 2004 Irímo bájo (Ah. 12: 2. zinta, 57. pista)

### Irimoegigoena, -a

Ahoskera: Írimoi goikúa

Generikoa: auzoa

Auzoa: Irimoegi

Oharrak: Kokapenari dagokionez, auzo honetan bi eremu bereiz ditzakegu: batetik, herrigune aldeko baserriak ditugu: *Ibarra, Irastortza, Eguzkitza, Irimo, Otamendi, Aitzaga, Iralatorre, Irala, Iralaetxeberri* (hutsik), *Arreluztxiki, Arreluzandi, Arreluzetxebarri, Igeribar* (hutsik), *Saraske-ta* eta *Goikoetxe* (jausita); bestetik, herrigunetik urrunago eta Azkoiti aldera dauden baserriak ditugu: *Baztarrinagañekoa, Baztarrinãerdikoa, Baztarrinãabarrena, Pikunieta, Ursalto* eta *Ondamendi*. Kokapen honen ondorioz, azken baserri hauetako biztanleek Antzuolara baino, Aizpurutxo, Zumartaga eta Urretxurako joera handiagoa izan dute.

1878 Yrimoegui-alta, barrio de (erreg.: 10.101.583)

1879 Yrimoegui-alta (erreg.: 12.2.660)

1908 Yrimoegui-alta, barrio de (erreg.: 23.96.1188)

1908 Yrimoegui-alta, barrio de (erreg.: 1.189.51)

1921 Yrimoegui-alta, barrio de (erreg.: 28.56.1493)

1989 Irimogoikoa (ETM: 320. or.)

1989 Irimoegi-Goi Auzoa (Irimn.: 1307-1989, 47. or.)

1995 Irímo-Goena (Antz. Ib: 15. or.)

1995 Irímo-Goena (Antz. Ib: 22. or.)

1995 Irímoegi Goena auzoa (ABE: 132. or.)

1995 Irímo-Goena auzoa (Antz. Ibilb.: 11. or.)

1995 Irímoegi Goena (ABE: 11. or.)

1998 Irímoegi goena (Ibilbideak)



- 1998 Irimo Goena (Kal. Izend. 1: 424. or.)  
 2004 Írimoi álto (Ah. 7: 1. zinta, 127. pista)  
 2004 Írimo álta (Ah. 12: 2. zinta, 57. pista)  
 2004 Írimoi álta (Ah. 1: 1. zinta, 39. pista)  
 2004 Írimói álto (Ah. 4.: 1. zinta, 101. pista)  
 2004 Írimoi álta (Ah. 13: 2. zinta, 67. pista)  
 2004 Írimo álta (Ah. 6: 1. zinta, 109. pista)  
 2004 Írimoi álto, (...) gúena da beékua (Ah. 7: 1. zinta, 127. pista)  
 2004 Írimo álta (Ah. 9: 2. zinta, 25. pista)  
 2004 Írimo gorakúak (Ah. 12: 2. zinta, 57. pista)  
 2004 Írimoixa goikúa (Ah. 19: 3. zinta, 55. pista)  
 2004 Írimoi góixa (Ah. 15: 2. zinta, 94. pista)  
 2004 Irimogoéna (Ah. 16: 2. zinta, 106. pista)  
 2004 Írimoixa..goikúa (Ah. 19: 3. zinta, 43. pista)  
 2004 Írimoi álta (Ah. 3: 3. zinta, 103. pista)  
 2004 Írimo álta (Ah. 23: 3. zinta, 10. pista)  
 2004 eúskibeixa (Ah. 23: 3. zinta, 11. pista)  
 2004 Írimoi álta (Ah. 5: 1. zinta, 134. pista)  
 2004 Írimo álta (Ah. 9: 2. zinta, 27. pista)  
 2004 Írimo góixa (Ah. 12: 2. zinta, 57. pista)

**Irimoegiko erreka**

Ahoskera: Írimoiko errekiá

Generikoa: erreka

Auzoa: Irimoegi

Oharrak: 118. Irimoiko errekiá, errekatxua, emendik datorren errekiá, errekatxua (Eusebio Gabilondo, Ibarra).

2004 Írimoiko errekiá (Ah. 6: 1. zinta, 118. pista)

**Irimoegitxikia**

Generikoa: auzune

Auzoa: Irimoegi

Oharrak: Garai bateko "hermandade" edo senidetzeen ondorioz *Irimoegi* auzoaren barneko baserri batzuek osatzen zuten eremua.

2004 Írimoi txikíxa (Ah. 1: 1. zinta, 45. pista)

**Irimogain**

Sinonimoak: Kateaga

Ahoskera: Irimo(g)áiñ

Generikoa: gaina

Auzoa: Irimoegigoena

1807 Yrimogain, Yrabasi de (BUA, E-07-II, C/473-06)

1826 Cateaga ó alto de Yrimo (Lib. H-246 (GPAH): 48. or.)

1828 Cateaga ó Alto de Yrimo (Lib. H-246 (GPAH): 56. or.)

1828 Cateaga ó Alto de Yrimo, termino de (Lib. H-246 (GPAH): 56. or.)

- 1853 Yrimo-Gaña, peñas de (Lib. H-247 (GPAH): 72. or.)  
 1853 Yrimo-Gaña, parage de (Lib. H-247 (GPAH): 72. or.)  
 1853 Yrimo Gaña (Lib. H-247 (GPAH): 75. or.)  
 1853 Yrimo-Gaña, cruz de (Lib. H-247 (GPAH): 75. or.)  
 1859 Yrimo-gaña, Carga-lecu en (Lib. H-248 (GPAH): 15. or.)  
 1859 Yrimogaña, parage de (Lib. H-248 (GPAH): 15. or.)  
 1859 Yrimo-gaña, peñas de (Lib. H-248 (GPAH): 15. or.)  
 1859 Yrimo-gaña, Cruz de (Lib. H-248 (GPAH): 15. or.)  
 1862 Yrimo-gaña, parage llamado (Lib. H-248 (GPAH): 79. or.)  
 1871 Yrimo-gain, término de (AUA3)  
 1927 Yrimo, alto de (AUA7)  
 1945 Irimo-Gaiñ (AUA5: 265)  
 1945 Irimo-Gaiñ (AUA5: 265)  
 1945 Irimo-Gaiñ (AUA5: 73)  
 1945 Irimo-Gaiñ (AUA5: 150)  
 1989 Irimogain (ETM: 320. or.)  
 1989 Irimogaña (ETM: 320. or.)  
 1989 Irimogaiñ (ETM: 320. or.)  
 1998 Irimogain (UrZumTop.: 88-21)  
 2004 Irimogáiñ (Ah. 12: 2. zinta, 60. pista)  
 2004 Irimóiain (Ah. 15: 2. zinta, 97. pista)  
 2004 Irimo(gá)in (Ah. 17: 3. zinta, 6. pista)  
 2004 Irimo(g)áiñ (Ah. 4: 1. zinta, 107. pista)  
 2004 Irimóiain (Ah. 1: 1. zinta, 32, 33. pista)  
 2004 Irimogáiñ(en) (Ah. 14: 2. zinta, 79. pista)  
 2004 Irimo(g)áiñ (Ah. 13: 2. zinta, 72. pista)  
 2004 Írimo, tontorra (Ah. 4: 1. zinta, 94. pista)

#### Irimogañaldea, -a

Ahoskera: Irimo(g)áiñaldia

Generikoa: aurkintza

Auzoa: Irimoegigoena

2004 Irimo(g)áiñaldia (Ah. 13: 2. zinta, 72. pista)

#### Irimokuruzepe

Generikoa: basoa

Auzoa: Irimoegigoena

1866 Irimo-curucepe, termino llamado (erreg.: 2.64.90)

1989 Irimokuruzepe (ETM: 320. or.)

#### Irimolarrea, -a

Sinonimoak: Ostautz, Kortaburua

Ahoskera: Irimólarre, Kortaburúa

Generikoa: lursaila

Auzoa: Lizarraga, Irimoegigoena

- 1838 Yrimo-Larrea, camino de (Lib. H-246 (GPAH): 103. or.)  
 1860 Yrimo-larrea, parage de... hacia Pagamendi (Lib. H-248 (GPAH): 33. or.)  
 1862 Yrimo-larrea, camino que se dirige de (Lib. H-248 (GPAH): 65. or.)  
 1867 Cortaburu, punto (erreg.: 5.85.337)  
 1872 Cortaburua ú Ostauz, terreno helechal y argomal II (erreg.: 7.149.455)  
 1878 Cortaburu, terreno argomal y helechal llamado (erreg.: 10.93.582)  
 1933 Cortaburu, Echevarri de (erreg.: 30.192.1755)  
 1941 Cortaburu, terreno argomal llamado (erreg.: 31.215.1799)  
 1941 Cortaburu, terreno argomal llamado (AUA2)  
 1943 CORTABURU, terreno helechal llamado (AUA2)  
 1945 Cortaburu (AUA5: 12. or.)  
 1945 Irimo-Larrea o Cortaburua (AUA5: 44)  
 1945 Irimo-Larreaga (AUA5: 44)  
 1945 Irimo-Larrea (AUA5: 174)  
 1945 Irimo-Larra (AUA5: 84)  
 1945 Irimo-Larrea o Cortaburua (AUA5: 44)  
 1945 Cortaburu (AUA5: 265)  
 1945 Cortaburu (AUA5: 265)  
 1945 Ostauz (AUA5: 263)  
 1945 Cortaburu (AUA5: 50)  
 1945 Irimo Larrea (AUA5: 77)  
 1989 Irimolarra (ETM: 320. or.)  
 1989 Ostauz (ETM: 341. or.)  
 1989 Irimolarreakortaburua (ETM: 320. or.)  
 1989 Irimolarreaga (ETM: 320. or.)  
 1989 Kortaburua (ETM: 328. or.)  
 1989 Kortaburu (ETM: 327. or.)  
 1989 Irimolarrea (ETM: 320. or.)  
 1994 Irimolarre (AM: E-3)  
 2004 Irimólarre (Ah. 6: 1. zinta, 117. pista)  
 2004 Kortaburúa (Ah. 3: 3. zinta, 97. pista)

### Irimolarregikobekosaila, -a

Generikoa: basoa

Auzoa: Irimoegigoena

- 1945 Irimo Larregui Beco-Salla (AUA5: 174)  
 1989 Irimolarregikobekosalla (ETM: 320. or.)

### Irimolauba

Generikoa: basoa

Auzoa: Irimoegigoena

Oharrak: *Irimolaua* izan daiteke eta *b* jod epentetikoa.

- 1965 Yrimo-lauba, parage (erreg.: 39.187.2258)  
 1989 Irimolauba (ETM: 320. or.)

### Irimosabel

Generikoa: gaina

- Auzoa: Irimoegigoena  
 Oharrak: *Larregi* eta *Irimo* gainaren arteko tontorra.  
 1613 Irimosavel (AUA7)  
 1994 Irimosabel (AM: G-4)  
 1995 Irimosabel-Argisao (ABE: 13. or.)  
 1998 Irimosabel (UrZumTop.)

**Irimosoroa, -a**

- Generikoa: lursaila  
 Auzoa: Irimogoena  
 Oharrak: *Irimo* baserriaren ondoko soroa.  
 1821 Yrimo, heredad llamada (Lib. H-246 (GPAH): 19. or.)  
 1821 Yrimo, heredad llamada (Lib. H-246 (GPAH): 11. or.)  
 1830 Yrimo, heredad de (Lib. H-246 (GPAH): 68. or.)  
 1945 Irimo Soroa, Echeaurria y Echeaspia (AUA5: 100)  
 1989 Irimosoroa, Etxeaurrea eta Etxeaspia (ETM: 320. or.)

**Iruaritzeta**

- Ahoskera: Iráutzeta, Irúaitzeta  
 Generikoa: lursaila  
 Auzoa: Lizarraga  
 1826 Yruariceta (Lib. H-246 (GPAH): 47. or.)  
 1846 Yruariceta, parage llamado (Lib. H-247 (GPAH): 14. or.)  
 1862 Yruayeta, paraje llamado (Lib. H-248 (GPAH): 131-135. or.)  
 1862 Yruariceta, termino llamado (Lib. H-248 (GPAH): 65. or.)  
 1878 Yruaytzeta, terreno helechal denominado (erreg.: 10.93.582)  
 1879 Yruariceta, argomal (BUA, C/109-05)  
 1906 Yru-aitceta, camino de (erreg.: 22.195.1133)  
 1906 Yru-aitceta, parage llamado (erreg.: 22.195.1133)  
 1926 IRUARICETA, sitio llamado (AUA2)  
 1945 Iru-Aitzeta (AUA5: 44)  
 1945 Iruariceta (AUA5: 121)  
 1989 Iruaieta (Iruaritzeta) (ETM: 320. or.)  
 1989 Iruaitzeta (Iruaritzeta) (ETM: 320. or.)  
 1989 Iruarizeta (ETM: 321. or.)  
 1989 Iruaritzeta (ETM: 320. or.)  
 1994 Iruaritzeta (AM: D-3)  
 2004 Irúaitzeta (Ah. 25: 4. zinta, 21. pista)  
 2004 Iráutzeta (Ah. 25: 4. zinta, 20. pista)

**Iruba**

- Generikoa: basoa  
 Auzoa: Irimoegigoena  
 1945 Iruba (AUA5: 166)  
 1989 Iruba (ETM: 321. or.)

**Irubide**

Generikoa: elkartea

Auzoa: Lizarraga, Irimoegigoena

Oharrak: *Lapurgainen* dagoen elkartea.

1974 "Lapur Gaiñ", Sociedad (An. Ar1)

1974 "Iru-Bide", Sociedad (An. Ar1)

1976 Irubide, Sociedad (An. Ar1)

**Irubideta**

Ahoskera: Irúbieta

Generikoa: lursaila

Auzoa: Galartza, Uzarraga

1845 Yrubideta (Lib. H-247 (GPAH): 5. or.)

1850 Yrubideta, término de (Lib. H-247 (GPAH): 51. or.)

1855 Yruvideta, helechal de (Lib. H-247 (GPAH): 98. or.)

1880 Yrubideta, terreno de (erreg.: 12.125.682)

1945 Irubideta (AUA5: 92)

1945 Irubideta (AUA5: 84)

1945 Irubideta (AUA5: 201)

1989 Irubieta (Irubideta) (ETM: 321. or.)

1989 Irubideta (ETM: 321. or.)

2004 Irúbieta (Ah. 1: 4. zinta 28, pista)

**Irubidetabarren**

Generikoa: lursaila

Auzoa: Uzarraga

1862 Yrubideta barren, parage de (Lib. H-248 (GPAH): 59. or.)

1989 Irubidetabarren (ETM: 321. or.)

**Irubidetaburu**

Generikoa: pagadia

Auzoa: Uzarraga

1869 Yru-videta-buru, termino llamado de (erreg.: 5.171.356)

1989 Irubidetaburu (ETM: 321. or.)

**Iruerreka**

Generikoa: lursaila

Auzoa: Basalde

1831 Yruerreka, termino de (Lib. H-246 (GPAH): 81. or.)

1840 Yruerreka, termino de (Lib. H-246 (GPAH): 113. or.)

1862 Yruerreka, Ercillaburu hacia... (Lib. H-248 (GPAH): 131-135. or.)

**Iruerrejeta**

Generikoa: lursaila

Auzoa: Basalde

- 1831 Yruerreqeta, termino de (Lib. H-246 (GPAH): 81. or.)
- 1840 Yruerreqeta, termino de (Lib. H-246 (GPAH): 113. or.)
- 1848 Yruerreqeta, parage llamado (Lib. H-247 (GPAH): 30. or.)
- 1860 Yruerreqeta, termino de (Lib. H-248 (GPAH): 27. or.)
- 1862 Yruerreqeta, sitio denominado (Lib. H-248 (GPAH): 128. or.)
- 1862 Yrurirriquieta, Olazabal aurre (Lib. H-248 (GPAH): 106. or.)
- 1883 Yruerreqeta, termino de (erreg.: 14.136.772)
- 1945 Yruerreqeta (AUA5: 148)
- 1989 Iruerreketa (ETM: 321. or.)

### Iruerreketa

Generikoa: erreka

Auzoa: Basalde

- 1883 Yruerreqeta, arroyo titulado (erreg.: 14.136.772)

### Iruetxeta

Ahoskera: Irútxeta

Generikoa: baserria

Auzoa: Uzarraga


Oharrak: Eraiki berri dituzten bi etxe dotore ditugu *Iruetxeta* baserria kokatuta zegoen tokian. Baserriari buruz dugun lehen aipamena XVIII.mende erdialdekoa da. *Marutegi* eta *Ibarreta* artean kokatua.

Etxe ondotik antzinako *Uzarragako* elizbidea eta baita erregebidea ere pasatzen omen ziren.

- 1757 Yruetxeta, casa de (BUA, C/488-11)



*Iruetxeta*, 2005



*Iruetxeta eta Ibarreta, 2005*

- 1825 Yruecheta, Caseria de (Lib. H-246 (GPAH): 31. or.)
- 1830 Yruecheta, Caseria de (Lib. H-246 (GPAH): 64. or.)
- 1831 Yruecheta, Caseria de (Lib. H-246 (GPAH): 80. or.)
- 1843 Yruecheta, Caseria de (Lib. H-246 (GPAH): 140. or.)
- 1845-1850 Iruetxeta (Madoz: 111. or.)
- 1848 Yruecheta, Caseria de (Lib. H-247 (GPAH): 27. or.)
- 1851 Yruecheta, debajo de (Lib. H-247 (GPAH): 59. or.)
- 1855 Yruecheta, heredad de (Lib. H-247 (GPAH): 96. or.)
- 1857 Iruetxeta (Nom.: 110. or.)
- 1877 Yruecheta, caseria de (erreg.: 9.223.561)
- 1897 Yruecheta (erreg.: 21.42.1045)
- 1930 Iruetxeta, caseria de (AUA2)
- 1930 Irutxeta (Eleizalde: *RIEVXXI*, 200. or.)
- 1957 Yruecheta (erreg.: 35.113.2067)
- 1989 Irutxeta (Iruetxeta) (ETM: 321. or.)
- 1989 Iruetxeta (Irinm.: 1307-1989, 47. or.)
- 1989 Iruetxeta (ETM: 321. or.)
- 1991 Irutxeta (HPS: 088-28)
- 1991 Iruetxeta baserria (HPS: 088-28)
- 1991 Iruetxeta (HPS: 088-28)
- 1994 Iruetxeta (AM: C-4)
- 1995 Iruetxeta (ABE: 95. or.)
- 1999 Irutxeta (MTNE: 88-I, Bergara)
- 2004 Irutxeta (Ah. 18: 3. zinta, 27. pista)
- 2004 Irutxeta (Ah. 14: 2. zinta, 88. pista)
- 2004 Irutxeta (Ah. 5: 1. zinta, 137. pista)

- 2004 Irutxéta (Ah. 2: 1. zinta, 69. pista)
- 2004 Irútxeta (Ah. 3: 1. zinta, 87. pista)
- 2004 Irúetxeta (Ah. 1: 1. zinta, 16. pista)
- 2004 Iruétxeta (Ah. 13: 2. zinta, 70. pista)

### **Iruetxetaldea, -a**

Generikoa: lursaila

Auzoa: Uzarraga

- 1855 Yruecheta-aldea, termino (Lib. H-247 (GPAH): 96. or.)
- 1945 Iruetcheta-Aldea (AUA5: 236)
- 1945 Iruetcheta-Aldea (AUA5: 236)
- 1945 Iruetcheta-Aldea (AUA5: 21)
- 1989 Iruetxetaldea (ETM: 321. or.)
- 1989 Iruetxetaldea (ETM: 321. or.)

### **Iruka**

Generikoa: belardia

Auzoa: Uzarraga

- 1945 Iruca (AUA5: 27)
- 1989 Iruka (ETM: 321. or.)

### **Irukera**

Sinonimoak: Urrizabalmugabe, Baztarríñairukera

Generikoa: lursaila

Auzoa: Irimoegigoena

- 1878 Iruquera, terreno denominado (erreg.: 10.159.594)
- 1879 Urrizabal, terreno (erreg.: 12.2.660)
- 1908 Urrizabal-mugabe é Yruquera (erreg.: 23.132.1197)
- 1945 Urrizabal (AUA5: 79)
- 1945 Bastarriña Iruquera (AUA5: 194)
- 1945 Urreizabal o Mugabe (AUA5: 194)
- 1945 Iruquera (AUA5: 171)
- 1989 Bastarriñairukera (ETM: 297. or.)
- 1989 Urreizabalmugabe (ETM: 352. or.)
- 1989 Urrizabal (ETM: 352. or.)
- 1989 Irukera (ETM: 321. or.)

### **Irukorosta**

Generikoa: lursaila

Auzoa: Lizarraga

- 1994 Irukorosta (Top. zerr.: 9. or.)

### **Irukurutzeta**

Generikoa: basoa

Auzoa: Galartza



- 1945 Irucruceta (AUA5: 214)  
 1973 Tres Cruces (An. Ar1)  
 1989 Irukruzeta (ETM: 321. or.)

**Irumendi**

- Generikoa: granja  
 Auzoa: Galartza  
 1997 Irumendi (Irinm.: 28. or.)

**Irumugarrieta**

- Generikoa: iradia  
 Auzoa: Irimoegibarrena  
 1989 Irumugarrieta (ETM: 321. or.)  
 1999 Irumugarrieta (MTNE: 88-III, Arrasate-Mondragon)

**Irupagoeta**

- Ahoskera: Irúpaota  
 Generikoa: lursaila  
 Auzoa: Irimoegibarrena  
 1886 Yrupagota, arroyo que baja de (erreg.: 15.141.811)  
 1999 Irupagoeta (MTNE: 88-III, Arrasate-Mondragon)  
 2004 Irúpaota (Ah. 21: 3. zinta, 89. pista)

**Irupuntakoa, -a**

- Generikoa: basoa  
 Auzoa: Irimoegigoena  
 1923 Yrupuntakua, terreno (erreg.: 28.191.1539)  
 1945 Irupuntacua (AUA5: 150)  
 1989 Irupunta (ETM: 321. or.)  
 1989 Irupuntakua (ETM: 321. or.)

**Irurena, -a**

- Generikoa: meategia  
 Auzoa: Basalde  
 1891 Yrurena primera (erreg.: 17.157.896)  
 1891 Yrurena segunda, mina de hierro nombrada (erreg.: 17.157.896)  
 1989 Irurena (ETM: 321. or.)

**Isasi**

- Generikoa: lursaila  
 Auzoa: Lizarraga  
 1862 Ysasi, termino de (Lib. H-248 (GPAH): 81. or.)  
 1866 Ysasi, termino llamado (erreg.: 2.103.103)

1872 Ysasi, termino (erreg.: 7.89.444)  
 1928 Isasi, terreno castañal en (erreg.: 29.226.1661)  
 1945 Isasi (AUA5: 40)  
 1945 Isasi (AUA5: 19. or.)  
 1945 Isasi (AUA5: 164)  
 1945 Isasi (AUA5: 144)  
 1989 Isasi (ETM: 321. or.)

**Isats**

Generikoa: lursaila

Auzoa: Irimeogigoena

1807 Izatza, paraje (BUA, E-07-II, C/473-06)  
 1862 Ysas, parage de (Lib. H-248 (GPAH): 67. or.)  
 1945 Isatz (AUA5: 45)  
 1945 Isetz (AUA5: 153)  
 1945 Isetz (AUA5: 153)  
 1945 Izats (AUA5: 102)  
 1989 Izatz (Isats) (ETM: 324. or.)  
 1989 Isatz (Isats) (ETM: 321. or.)  
 1994 Isats (AM: E-4)

**Isatseko hegia, -a**

Generikoa: hegia

Auzoa: Irimeogigoena

1613 Ysaseco Eguia (AUA7)  
 1994 Isatseko hegia (AM: E-4)

**Iturbaso**

Generikoa: lursaila

Auzoa: Irimeogigoena

1945 Iturbaso (AUA5: 36)  
 1989 Iturbasaso (ETM: 322. or.)  
 1989 Iturbaso (ETM: 322. or.)  
 1994 Iturbaso (AM: F-3)

**Iturbe**

Generikoa: iturria

Auzoa: Lizarraga

1995 Iturbe (Irinm.: 18. or.)

**Iturbea, -a**

Generikoa: lursaila

Auzoa: Uzarraga

Oharrak: *Arizti* baserriaren ondoan.

- 1854 Yturbe a, heredad de (Lib. H-247 (GPAH): 88. or.)  
 1855 Yturbe a, heredad de (Lib. H-247 (GPAH): 98. or.)  
 1945 Iturbea (AUA5: 265)  
 1989 Iturbea (ETM: 322. or.)  
 1989 Iturbe (ETM: 322. or.)

**Iturbeak, -ak**

Ahoskera: Íturbe, Íturbiak, Ittúrbe

Generikoa: baserriak

Auzoa: Lizarraga

Oharrak: Baserri hauen inguruko lehenengo aipamena 1307koa izan daiteke, orduan, Fortun Perez de Yturbe jauna aipatzen zen (Ikus. *Irimo*). Bi baserriok izendatzeko izena dugu "Iturbe-ak"; horrez gain, *Iturbe* aipatu, baina bietako zeini buruz ari diren ez dakigunean ere, hemen sartu ditugu. *Lizarragagoena* eremuan kokatuta daude.

- 1625 Iturbe (Isasti: 116. or.)  
 1665 Yturbe (Yturbe 177: fajo 4, legajo 12, cuaderno 5, sig: 177)  
 1671 Yturbe, Casa Solar de (P 1/4309: 59. or.)  
 1681 Yturbe, Casa Solar de (P 1/4309: 75. or.)  
 1737 Ytuebe, cassa de (BUA, C/429-22)  
 1772 Yturbe (BUA, C/474-02)  
 1810 Yturbe, Caseria de (Lib. H-246(GPAH): 36. or.)  
 1859 Yturbes, caserios llamados (Lib. H-248 (GPAH): 7. or.)  
 1871 Yturbe, caseria de (erreg.: 7.6.425)  
 1930 Itúrbe (Eleizalde: *RIEVXXI*, 520. or.)  
 1989 Iturbe (ETM: 322. or.)  
 1995 Iturbe (Antz. Ibilb.: 8. or.)  
 2004 Íturbiak (Ah. 25: 4. zinta, 16. pista)  
 2004 Ittúrbe (Ah. 2: 1. zinta, 68. pista)  
 2004 Íturbe bi (Ah. 4: 1. zinta, 104. pista)  
 2004 Íturbe (Ah. 10: 2. zinta, 37. pista)  
 2004 Íturbe (bi) (Ah. 14: 2. zinta, 74. pista)  
 2004 Itúrbe (Ah. 17: 3. zinta, 2. pista)  
 2004 Íturbe (Ah. 18: 3. zinta, 33. pista)  
 2004 Íturbe (Ah. 21: 3. zinta, 78. pista)

**Iturbeandia, -a**

Sinonimoak: Iturbeazpikoa, -a


Ahoskera: Íturbe andíxa

Generikoa: baserria

Auzoa: Lizarraga

Oharrak: *Lizarraga* auzoan, *San Martzial* baseliza inguruan kokatuta dagoen baserria da. (Ikus. *Iturbeak*).

- 1772 Yturbe la maior, Caseria de (BUA, C/474-02)  
 1810 Yturbe -andia, Caseria de (Lib. H-246(GPAH): 36. or.)  
 1815 Yturbe nandia, caseria de (BUA, C/492-20)  
 1844 Yturbe -andia, Casa de (Lib. H-246 (GPAH): 160. or.)  
 1845-1850 Iturbe-andia (Madoz: 115. or.)



*Iturbeandia, 2005*

- 1849 Yturbe andia (Lib. H-247 (GPAH): 38. or.)  
 1855 Yturbe andia, caseria de (Lib. H-247 (GPAH): 102. or.)  
 1857 Iturbe-aundia (Nom.: 110. or.)  
 1862 Yturbe andia, caseria de (Lib. H-248 (GPAH): 57. or.)  
 1866 Yturbe mayor, caseria de (erreg.: 2.226.144)  
 1866 Yturbe -aundia, caseria de (erreg.: 4.23.242)  
 1866 Yturbe mayor, caseria de (erreg.: 2.214.140)  
 1866 Yturbe -andia, Caseria nombrada de (erreg.: 4.80.261)  
 1923 Yturbe -aundia (erreg.: 28.155.1522)  
 1924 Yturbe -andi (erreg.: 28.231.1552)  
 1929 Yturbe -aundia (AUA2)  
 1929 Yturbe aundia, caseria (AUA2)  
 1932 Iturbe-Aundía, casería de (AUA2)  
 1943 Iturbe Aundi (AUA2)  
 1945 Iturbe Aundia (AUA2)  
 1950 Iturbe aundi (Mar. map.)  
 1989 Iturbe-andi (Irinm.: 1307-1989, 47. or.)  
 1989 Iturbeandia (Iturbeandia) (ETM: 322. or.)  
 1989 Iturbeandia (ETM: 322. or.)  
 1991 Iturbe gañekoa (HPS: 088-20)  
 1991 Itturbe aundixa (HPS: 088-20)  
 1991 Iturbe Aundia baserria (HPS: 088-20)  
 1994 Iturbe azpikoa (AM: D-3)  
 1995 Iturbe-Handia (ABE: 128. or.)  
 1999 Iturbe (MTNE: 88-I, Bergara)  
 2004 Itúrbe aundíxa (Ah. 25: 4. zinta, 15. pista)

- 2004 Ittúr aundi (Ah. 11: 2. zinta, 48. pista)
- 2004 Ítturbe aundi (Ah. 1: 1. zinta, 38. pista)
- 2004 Ítturbe aundi (Ah. 13: 2. zinta, 68. pista)
- 2004 Ítturbe aundi (Ah. 14: 2. zinta, 74. pista)
- 2004 Ítturbe aundi (Ah. 18: 3. zinta, 33. pista)
- 2004 Ittúrbe aundi (Ah. 3: 3. zinta, 93. pista)

**Iturbeurre**

Generikoa: otadia

Auzoa: Lizarraga

1989 Iturbeurre (ETM: 322. or.)

**Iturbeburua, -a**

Generikoa: lursaila

Auzoa: Lizarraga

1935 Yturbe -burua, terreno herbal (erreg.: 31.75.1779)

1945 Iturbe-burua (AUA5: 49)

1989 Iturbeburua (ETM: 322. or.)

1989 Iturbeburu (ETM: 322. or.)

**Iturbeltz**

Ahoskera: Ittúrbeltz

Generikoa: mendia

Auzoa: Irimoegibarrena

1919 Yturbe Itz, terreno argomal denominado (erreg.: 27.159.1443)

1945 Iturbeltz (AUA5: 32)

1989 Iturbeltz (ETM: 322. or.)

1994 Iturbeltz (AM: B-6, C-6)

2004 Ittúrbeltz (Ah. 23: 3. zinta, 14. pista)

**Iturbetxikia, -a**

Sinonimoak: Iturbegañekoa, -a

Ahoskera: Ítturbe txikíxa

Generikoa: baserria

Auzoa: Lizarraga

Oharrak: Baserri honi buruz aurkitu dugun lehen agiria 1772koa da. (Ikus. *Iturbeak*).

1772 Yturbe la menor, Caseria de (BUA, C/474-02)

1842 Yturbe -chiquia (Lib. H-246 (GPAH): 131. or.)

1845-1850 Iturbe-chiquia (Madoz: 115. or.)

1855 Yturbe chiquia, caseria de (Lib. H-247 (GPAH): 102. or.)

1857 Iturbe-chiqui (Nom.: 110. or.)

1860 Yturbe chiquia, Caseria llamada (Lib. H-248 (GPAH): 24. or.)

1866 Yturbe -chiquia, caseria de (erreg.: 4.56.253)

1878 Yturbe -chiquia, caseria de (erreg.: 11.105.633)



*Iturbetxikia, 2005*

- 1895 Yturbe -chiqui, caseria (erreg.: 19.221.984)
- 1921 Yturbe -chiqui, caseria (erreg.: 28.35.1481)
- 1923 Yturbe -chiquia (erreg.: 28.155.1522)
- 1929 Yturbe chiqui (AUA2)
- 1934 Iturbe Chiki, casería de (AUA2)
- 1943 Iturbe Chiqui (AUA2)
- 1950 Iturbe txiki (Mar. map.)
- 1989 Iturbe-txiki (Irinm.: 1307-1989, 47. or.)
- 1989 Iturbetxikia (Iturbetxiki) (ETM: 322. or.)
- 1991 Itturbe txikixa (HPS: 088-20)
- 1991 Iturbe Txikia baserria (HPS: 088-20)
- 1991 Itturbe txiki (HPS: 088-20)
- 1991 Iturbe azpikua (HPS: 088-20)
- 1994 Iturbe gainekoa (AM: D-2)
- 1995 Iturbe-Txikia (ABE: 129. or.)
- 1995 Iturbe-Txiki (Antz. Ibilb.: 8. or.)
- 2004 Itturbe txiki (Ah. 3: 3. zinta, 93. pista)
- 2004 Itturbe txikixa (Ah. 1: 1. zinta, 38. pista)
- 2004 Itturbe txikixa (Ah. 10: 2. zinta, 38. pista)
- 2004 Itturbe txikixa (Ah. 25: 4. zinta, 15. pista)
- 2004 Itturbe txikixa (Ah. 13: 2. zinta, 68. pista)
- 2004 Itturbe txikixa (Ah. 14: 2. zinta, 74. pista)
- 2004 Itturbe txikixa (Ah. 18: 3. zinta, 33. pista)

### **Iturbide**

Generikoa: bidea

Auzoa: Irimoegigoena  
1862 Yturbide, camino.. (Lib. H-248 (GPAH): 58. or.)

**Iturburu**

Generikoa: lursaila

Auzoa: Galartza

1883 Yturburua, terreno (erreg.: 14.124.770)

1945 Iturburua (AUA5: 178)

1989 Iturburua (ETM: 322. or.)

1989 Iturburu (ETM: 322. or.)

**Iturburu**

Generikoa: lursaila

Auzoa: Herrigunea, Ondarra

1775 Yturburu, puesto de (Lib. H-245 (GPAH): 76. or.)

**Iturrain**

Ahoskera: Iturráin

Generikoa: lursaila

Auzoa: Irimoegibarrena

1945 Iturrain (AUA5: 265)

1989 Iturrain (ETM: 322. or.)

2004 Iturráin (Ah. 9: 2. zinta, 29. pista)

**Iturraldea, -a**

Ahoskera: Ittúrraldia

Generikoa: iturria

Auzoa: Irimoegigoena

Oharrak: *Ibarretik gertu zegoen iturri bat (...).*

2004 Ittúrraldía (Ah. 6: 1. zinta, 119. pista)

2004 Itturraldía (Ah. 6: 1. zinta, 114. pista)

**Iturraldea, -a**

Ahoskera: Itturraldía

Generikoa: lursaila

Auzoa: Basalde

1945 Iturralde (AUA5: 159)

2004 Iturraldía (Ah. 5)

2004 Itturraldía (Ah. 4: 1. zinta, 97. pista)

**Iturraldea, -a**

Ahoskera: Iturraldía, Iturrálde

Generikoa: lursaila

Auzoa: Irimoegigoena  
 1994 Iturralde (AM: F-2)  
 2004 Iturrálde (Ah. 16: 2. zinta, 108. pista)  
 2004 Iturraldía (Ah. 16: 2. zinta, 108. pista)  
 2004 Iturrálde (Ah. 16: 2. zinta, 110. pista)

### **Iturraldea, -a**

Sinonimoak: Gariko iturria  
 Ahoskera: Gárico iturríxa, Iturraldía  
 Generikoa: iturria  
 Auzoa: Basalde  
 2004 Gárico iturríxa (Ah. 5: 1. zinta, 132. pista)  
 2004 Iturraldía (Ah. 4: 1. zinta, 97. pista)

### **Iturraldea, -a**

Ahoskera: Iturraldía  
 Generikoa: lursaila  
 Auzoa: Lizarraga  
 2004 Iturraldéa (Ah. 25: 4. zinta, 17. pista)

### **Iturribarri**

Generikoa: iturria  
 Oharrak: Bergarako mugan.  
 1861 Yturribarri, fuente de (Lib. H-248 (GPAH): 51. or.)

### **Iturribarri**

Generikoa: lursaila  
 Auzoa: Galartza  
 Oharrak: Bergarako mugan.  
 1776 Yturribarri, termino de (BUA, C/197-13)  
 1861 Yturribarri, punto de (Lib. H-248 (GPAH): 51. or.)  
 1994 Iturriberri (AM: E-1)

### **Iturribarri**

Generikoa: erreka  
 Oharrak: Bergarako mugan  
 1889 Yturriberri, arroyo (AUA7)

### **Iturrieta**

Sinonimoak: Iruiturrieta  
 Ahoskera: Itúrrita  
 Generikoa: iturria



Auzoa: Lizarraga

Oharrak: 43. (...) amentxe dao manantiala (...) Ittúrritta esate jakon (...) geo emen goixan dao manantiala Abáo manantiala, ta Abao ori, nik geixei estot irakurri aspektu ortan, baña irakurritta daukat Abao garai bateko esanahixa euskeras sala toki freskua (...) itturrixa sortzen dan toki orri Abao esate jakon, Abaóko itturrixa esate jakon (...) Akíñabeiko manantiala, Ittúrrittakua eta Ábaoko manantiala... (Genaro Laskurain, Akinibai).

1994 Iturrieta (AM: D-3)

1995 Iturrieta (Irinm.: 18. or.)

2004 Iruiturriéta (Ah. 25: 4. zinta, 23. pista)

2004 Ittúrritta (Ah. 10: 2. zinta, 43. pista)

### Iturrieta

Ahoskera: Ittúrritta errekiá

Generikoa: erreka

Auzoa: Lizarraga

2004 Ittúrritta errekiá (Ah. 3: 3. zinta, 100. pista)

### Iturrieta

Generikoa: lursaila

Auzoa: Lizarraga

1810 Yturrieta, termino llamado (Lib. H-246(GPAH): 37. or.)

1831 Yturrieta, termino de (Lib. H-246 (GPAH): 79. or.)

1847 Yturrieta, parage llamado (Lib. H-247 (GPAH): 21. or.)

1849 Yturrieta, término de (Lib. H-247 (GPAH): 44. or.)

1989 Iturrieta (ETM: 322. or.)

### Iturrietazkue

Generikoa: basoa

Auzoa: Lizarraga

1831 Azcube iturrieta, parage de (Lib. H-246 (GPAH): 79. or.)

1945 Iturrieta-Azcue (AUA5: 38)

1989 Iturrietazkue (ETM: 322. or.)

### Iturrikosolua, -a

Generikoa: soroa

Auzoa: Irimoegigoena, Irimoegibarrena

1891 Yturrico-solua, heredad de (erreg.: 17.121.889)

1989 Iturrikosolua (ETM: 323. or.)

### Iturriondo

Generikoa: lursaila

Auzoa: Kokatugabea

1989 Iturriondo (ETM: 323. or.)

### Iturriostesakona, -a

Generikoa: lursaila

Auzoa: Kokatugabea  
1989 Iturriostesakona (ETM: 322. or.)

### Iturriotz

Generikoa: iturria  
Auzoa: Uzarraga  
1995 Iturriotz (Irinm.: 18. or.)  
2004 Iturriotz (Ah. 18: 3. zinta, 39. pista)

### Iturriotz


Ahoskera: Iturriotz  
Generikoa: baserria  
Auzoa: Uzarraga

Oharrak: *Uzarraga* auzoan kokatuta dagoen baserri honi buruzko lehenengo aipamena 1391koa izan daiteke; 1391ko urtarrilaren 20ko dokumentu batean, Antzuolako herritarrek Bergarako hiribilduaren jurisdikziopean sartzea erabaki zutela aipatzen da; dokumentuan bertan orduko antzuolarren zerrenda azaltzen da, lokatibo bidez baserrien izenak agertzen direlarik. *Iturriotz* baserriaren kasuan: "(...) Iohan Sanches de Yçarreta/Yturrioz(...)"

(Numeroso comarcas de Bergara entran a formar parte de la vecindad de la villa, con los derechos y obligaciones de los demás vecinos. (Crespo Rico, M. A. eta beste *Colección Documental del Archivo Municipal de Bergara*. Tomo I (1118-1497), Donostia 1995, 32 dok., 48-51. orr. eta *Colección de documentos medievales de las villas guipuzcoanas* (1370-1397), Gonzalo Martínez Díez, Emiliano González Díez, Félix J. Martínez Llorente, Gipuzkoako Batzar Nagusiak, Gipuzkoako Foru Aldundia, 1996).

1552 Yturrioz, casa y caseria de (P 1/725)

1625 Iturrioz (Isasti: 116. or.)



*Iturriotz, 2005*



*Iturriotz inguruko trenaren pasabidea, 2005*

1631 yturrioz, casa de (BUA, C/202-08)

1662 Yturrioz, Casa de (P 1/4309: 39. or.)

1722 Iturrioz, Casa de (BUA, C/429-06)

1774 Yturrios (Lib. H-245 (GPAH): 54. or.)

1775 Yturrioz, caseria de (Lib. H-245 (GPAH): 77. or.)



*Iturriotz inguruko trenaren pasabidea egiten, XX.mende erdialdean*

- 1803 Yturrioz, Caseria de (BUA, C/490-35)  
 1803 Yturrioz, Casa de (BUA, C/490-35)  
 1826 Yturrioz, Caseria de (Lib. H-246 (GPAH): 44. or.)  
 1830 Yturrioz, Caseria de (Lib. H-246 (GPAH): 64. or.)  
 1845-1850 Iturrioz (Madoz: 116. or.)  
 1855 Yturrioz, caseria de (Lib. H-247 (GPAH): 106. or.)  
 1857 Iturrioz (Nom.: 110. or.)  
 1859 Yturrioz, caseria de (Lib. H-248 (GPAH): 8. or.)  
 1862 Yturrioz, castaños de (Lib. H-248 (GPAH): 136. or.)  
 1874 Yturriotz, caseria de (erreg.: 8.113.500)  
 1924 Yturrioz, paraje (erreg.: 29.19.1568)  
 1930 Iturriotz (Eleizalde: *RIEVXXI*, 523. or.)  
 1989 Iturrioz (ETM: 323. or.)  
 1989 Iturrioz (Irinm.: 1307-1989, 47. or.)  
 1989 Iturriozlausagarreta (ETM: 323. or.)  
 1991 Iturriotz baserria (HPS: 088-20)  
 1991 Iturriotz (HPS: 088-20)  
 1991 Iturrioz (HPS: 088-20)  
 1994 Iturriotz (AM: C-4)  
 1995 Iturriotz (ABE: 97. or.)  
 1995 Iturriotz (Antz. Ibilb.: 6. or.)  
 1995 Iturriotz (Antz. Ibilb.: 10. or.)  
 1995 Iturriotz (Antz. Ibilb.: 4. or.)  
 1999 Iturriotz (MTNE: 88-I, Bergara)  
 2004 Iturriotz (Ah. 5: 1. zinta, 137. pista)  
 2004 Iturriotz (Ah. 14: 2. zinta, 88. pista)  
 2004 Iturriotz (Ah. 18: 3. zinta, 27. pista)  
 2004 Iturriotz (Ah. 3: 3. zinta, 105. pista)  
 2004 Iturriotz (Ah. 4: 1. zinta, 105. pista)  
 2004 Iturriotz (Ah. 3: 1. zinta, 87. pista)  
 2004 Iturriotz (Ah. 2: 1. zinta, 69. pista)  
 2004 Iturriotz (Ah. 1: 1. zinta, 22. pista)

**Iturriotz**

Generikoa: lursaila

Auzoa: Uzarraga

Oharrak: Iturriotzen.

1945 Iturrioz (AUA5: 39)

**Iturriozpe**

Generikoa: erreka

Auzoa: Irimoegibarrena

1871 Yturriozpe, arroyo llamado (AUA3)

1955 Yturriospe, regata (erreg.: 34.152.2019)

**Iturriozpe**

Ahoskera: Itúrroxe

Generikoa: basoa

Auzoa: Uzarraga

- 1830 Yturriozpe, terreno de (Lib. H-246 (GPAH): 75. or.)
- 1842 Yturriozpe, termino de (Lib. H-246 (GPAH): 129. or.)
- 1845 Yturriozpe, termino de (Lib. H-247 (GPAH): 5. or.)
- 1849 Yturriospe, término de (Lib. H-247 (GPAH): 36. or.)
- 1862 Yturrazpi, termino de (Lib. H-248 (GPAH): 76. or.)
- 1862 Yturrazpi, termino de (Lib. H-248 (GPAH): 76. or.)
- 1866 Yturriozpe, termino de (erreg.: 2.70.92)
- 1871 Yturriozpe, terreno (AUA3)
- 1879 Yturriozpe, ayedal en (BUA, C/109-05)
- 1889 Yturrozpe, paraje (AUA7)
- 1945 Iturripe (AUA5: 27)
- 1945 Iturriospe (AUA5: 182)
- 1945 Iturriospe (AUA5: 34)
- 1945 Iturriospe (AUA5: 3. or.)
- 1955 Yturriospe, Hayedo llamado (erreg.: 34.152.2019)
- 1989 Iturrospe (Iturriozpe) (ETM: 323. or.)
- 1989 Iturriospe (ETM: 323. or.)
- 1994 Iturriozpe (AM: A-5)
- 1999 Iturrospe (MTNE: 88-I, Bergara)
- 2004 Itúrroxpe (Ah. 1: 1. zinta, 26. pista)

### Iturriozpe

Generikoa: basoa

Auzoa: Irimoegibarrena

- 1775 Yturriozpe, termino de (Lib. H-245 (GPAH): 73. or.)
- 1781 Yturriozpe, paraje de (Lib. H-245 (GPAH): 109. or.)
- 1855 Yturriozpe, punto de (Lib. H-247 (GPAH): 107. or.)
- 1922 Iturriozpe (AUA4)
- 1934 Yturrospe, terreno hayedal y castañal denominado (AUA2)
- 1934 Yturrospe, terreno (erreg.: 31.62.1777)
- 1989 Iturrospe (ETM: 322. or.)
- 1989 Iturriozpe (ETM: 323. or.)
- 1994 Iturriozpe (AM: B-6)

### Iturriozpesakona, -a

Generikoa: basoa

Auzoa: Irimoegibarrena

- 1821 Yturriozpe-sacona, paraje de (Lib. H-246 (GPAH): 10. or.)
- 1826 Yturriozpe sacona, parage llamado (Lib. H-246 (GPAH): 46. or.)
- 1831 Yturriozpe sacona, sitio llamado (Lib. H-246 (GPAH): 83. or.)
- 1833 Yturriozpe-sacona, parage de (Lib. H-246 (GPAH): 96. or.)
- 1851 Yturriozpe Sacona, terreno llamado (Lib. H-247 (GPAH): 59. or.)
- 1854 Yturriozpe-Sacona, término llamado (Lib. H-247 (GPAH): 84. or.)
- 1866 Yturriozpe-sacona, termino llamado (erreg.: 2.73.93)

- 1944 Yturri-azpi-zacona, terreno helechal llamado (erreg.: 32.197.1892)
- 1945 Iturriozpe Sacona (AUA5: 247)
- 1945 Iturriozpe Sacona (AUA5: 191)
- 1989 Iturriazpisakona (ETM: 322. or.)
- 1989 Iturripesakona (ETM: 323. or.)
- 1989 Iturriozpesakona (ETM: 32. or.)
- 1989 Iturriospesakona (ETM: 322. or.)

### **Iturriozpeurkiandi**

Generikoa: basoa

Auzoa: Irimeogibarrena

- 1869 Yturriozpe-Urquiandi, parage llamado (erreg.: 5.175.357)
- 1989 Iturriozpeurkiandi (ETM: 323. or.)

### **Iturrisakona, -a**

Generikoa: basoa

Auzoa: Kokatugabea

- 1945 Iturri-Sacona (AUA5: 97)
- 1989 Iturrisakona (ETM: 323. or.)

### **Iturritxo**

Generikoa: gaztainadia

Auzoa: Irimeogigoena

- 1866 Yturricho, termino llamado (erreg.: 3.86.180)
- 1945 Iturricho (AUA5: 94)
- 1989 Iturritxo (ETM: 323. or.)

### **Iturrizar**

Sinonimoak: Alberge zarreko iturria

Ahoskera: Iturrisárra

Generikoa: iturria

Auzoa: Uzarraga

- 1994 Iturrizar (AM: C-4)
- 1995 Iturrizar (Irinm.: 18. or.)
- 2004 Álberge sarréko itturríxa (Ah. 14: 2. zinta, 85. pista)
- 2004 Ittúrrisarra (Ah. 14: 2. zinta, 85. pista)
- 2004 Ittúrrisarra (Ah. 18: 3. zinta, 39. pista)

### **Itxarrondo**

Generikoa: basoa

Auzoa: Kokatugabea

Oharrak: Luis Mari Mujikak dioen bezala *Intxaurrondo* izan daiteke.

- 1989 Itxarrondo (Intxaurrondo) (ETM: 323. or.)

**Itxualdea, -a**

Generikoa: lursaila

Auzoa: Kokatugabea

1945 Ichualdea (AUA5: 56)

1989 Itxualdea (Intxualde) (ETM: 323. or.)

**Itxueta**

Sinonimoak: Ariztialde, Alkorta

Generikoa: lursaila, basoa

Auzoa: Uzarraga

1845 Ichueta, castañal en (Lib. H-247 (GPAH): 5. or.)

1850 Ychueta, término de (Lib. H-247 (GPAH): 51. or.)

1855 Ychueta, castañal de (Lib. H-247 (GPAH): 98. or.)

1880 Ychueta, termino de (erreg.: 12.125.682)

1897 Ichuta, término llamado (erreg.: 21.58.1049)

1945 Aristialde (AUA5: 120)

1945 Ichueta (AUA5: 3. or.)

1945 Intxueta o Alcorta (AUA5: 182)

1945 Ichuta (AUA5: 84)

1945 Ychueta, término de Aristialde o (erreg.: 33.25.1907)

1989 Alkorta (ETM: 287. or.)

1989 Aristialde (ETM: 291. or.)

1989 Intxueta (ETM: 317. or.)

1989 Itxuta (Intxueta) (ETM: 323. or.)

1989 Itxueta edo Alkorta (ETM: 323. or.)

1989 Itxueta (Intxueta) (ETM: 323. or.)

1994 Itxueta (AM: B-5)

**Itxuetaburu**

Generikoa: lursaila

Auzoa: Uzarraga

1945 Inzueta-Buru (AUA5: 235)

1945 Ichueta-Buru (AUA5: 140)

1946 Ychueta-buru, término de (erreg.: 33.102.1932)

1989 Inzuetaburu (ETM: 317. or.)

1989 Intxustaburu (Intxusetaburu) (ETM: 323. or.)

**Itxuetagoena, -a**

Generikoa: lursaila

Auzoa: Uzarraga

1866 Ychueta-goena, termino llamado (erreg.: 2.79.95)

1989 Ietxuetagoena (Intxuetagoena) (ETM: 316. or.)

**Itxumendi**

Ahoskera: Itxúmendi

Generikoa: mendia

Auzoa: Galartza

Oharrak: Antzuolako iparraldeko puntan.

1871 Ychumendi, término llamado (AUA3)

1889 Ychumendi, monte (AUA7)

1897 Ychumendi (AUA3)

1927 Ychumendi, termino (erreg.: 29.186.1640)

1944 Ychumendi, termino llamado (erreg.: 32.154.1860)

1945 Ichumendi (AUA5: 132)

1971 Ichumendi (An. Ar1)

1971 Itxumendi, Monte (An. Ar1)

1974 Ichumendi, monte comunal de (An. Ar1)

1978 Ichumendi (An. Ar1)

1989 Itxurmendi (ETM: 323. or.)

1989 Intxurmendi (ETM: 317. or.)

1989 Itxumendi (Intxumendi) (ETM: 323. or.)

1994 Itxumendi (AM: D-1)

1995 Itxumendi (ABE: 13. or.)

1999 Itxus Mendi (MTNE: 88-I, Bergara)

2004 Itxúmendi (Ah. 20: 3. zinta, 71. pista)

2004 Itxuméndi (Ah. 1: 1. zinta, 50. pista)

2004 Itxúmendi (Ah. 4: 1. zinta, 107. pista)

2004 Itxúmendi (Ah. 19: 3. zinta, 59. pista)

2004 Itxuméndi (Ah. 25: 4. zinta, 26. pista)

2004 Itxúmendi (Ah. 21: 3. zinta, 89. pista)

2004 Itxúmendi (Ah. 3: 3. zinta, 99. pista)

2004 Itxúmendi (Ah. 10: 2. zinta, 45. pista)

### Itxumendiazpi

Generikoa: basoa

Auzoa: Galartza

1975 Ichumendi-azpi, puntyo conocido con el nombre de (erreg.: 46.60.2611)

1989 Itxumendiazpi (ETM: 323. or.)

### Itxunaga

Ahoskera: Itxuná

Generikoa: lursaila

Auzoa: Irimoegigoena

Oharrak: *Irimo* baserriko soroa.

1994 Isunaga/Itxunaga (Top. zerr.: 9. or.)

2004 Itxunáa (Ah. 13: 2. zinta, 71. pista)

### Izagirre

Ahoskera: Íz/sarre

Generikoa: lursaila



Auzoa: Lizarraga

Oharrak: 59. (...) bat Etxaburúa, Etxeaspíxa, ta an andikaldea Mainittá, etxiak eta in ditue berrixak, orrek die Mainittá die orrek, ortik gorako ori da Mainittá da ori dana (...) geo etxian oste-kaldian daona Etxeostía, norde aldetik daona (...) emengo oiturgia da norde aldetik daon soua edo selaixa Étxeostía, euskixan alde daona betik beti Atéiurria, dan-danak isengo die Atéiurria (...) bestia da Etxeostía, ta etxian gañekaldian Etxaburúa, Etxeaspíxa (...) geo eren isenak badauska orrek (...) an andikaldia Monaitió (...) Atxabalsár (...) Ís/zarré, ortxe, Mainittá gañekaldea daona (...) beian daon ori betik olloteixa daona Etxeaspitxiki, selan dan beori sati bat dan, txiki bat (...) (Bentura Igarza, Ah. 12).

- 1591 yzaguirre, parte y lugar llamado (P 1/738: 3, 43. or.)  
 1597 icaguirre, tierras y mancanales de yrucaval y (Yturbe 5)  
 1609 yçaguirre, termino (Yturbe 254)  
 1634 Yzaguirre, termino de (Yturbe 23)  
 1634 ycaguirre (Yturbe 46)  
 1645 ycaguirre (Yturbe 167)  
 1819 Yzaguirre, termino llamado (Lib. H-246 (GPAH): 6. or.)  
 1945 Izaguirre (AUA5: 90)  
 1945 Izaguirre (AUA5: 51)  
 1945 Izarre (AUA5: 263)  
 1945 Izaguirre (AUA5: 90)  
 1989 Isarre (Izagirre) (ETM: 321. or.)  
 1989 Izagirre (ETM: 323. or.)  
 1994 Izarbe (AM: D-4)  
 2004 Ízarre (Ah. 17: 3. zinta, 5. pista)  
 2004 Ízarre (Ah. 7: 2. zinta, 3. pista)  
 2004 Ís/zarre (Ah. 12: 2. zinta, 59. pista)

#### Izagirrealdea, -a

Generikoa: lursaila

Auzoa: Lizarraga

- 1945 Izaguirre-Aldea (AUA5: 54)  
 1989 Izagirrealdea (ETM: 324. or.)

#### Izagirrebarrena, -a

Generikoa: gaztainadia

Auzoa: Lizarraga

Oharrak: "Terreno castañal, finca rustica, radicante en el termino de Yzaguirre-barrena, jurisdiccion de la Villa de Anzuola; confina por Norte castañal de la caseria de Ugarte-torre; por Este heredades del minso Ugarte-torre y de D. Juan Antonio Lausagarreta; y por Sur y Oeste castañal de Ugarte-molino; mide 30 areas y 22 centiareas (...)"

- 1881 Yzaguirre-barrena, termino llamado (erreg.: 13.126.721)  
 1945 Izaguirre-Barrena (AUA5: 69)  
 1989 Izagirrebarrena (ETM: 324. or.)

#### Iztinga

Generikoa: lursaila

Auzoa: Kokatugabea

- Oharrak:** *Ugartetorreko* soroa. Ikus. *Txara* toponimoaren arautzeaz egindako oharra.  
 1945 Iztindia (AUA5: 263)  
 1989 Iztingia (ETM: 324. or.)

### Iztingorri

Generikoa: lursaila

Auzoa: Irimoegibarrena

- 1831 Ystingorri, termino de (Lib. H-246 (GPAH): 76. or.)  
 1842 Ystingorri (Lib. H-246 (GPAH): 133. or.)  
 1847 Ystingorri (Lib. H-247 (GPAH): 22. or.)  
 1855 Ystingorri, termino de (Lib. H-247 (GPAH): 94. or.)  
 1858 Ystingorrieta, punto llamado (Lib. H-247 (GPAH): 140. or.)  
 1862 Ystingorri y Corozope (Lib. H-248 (GPAH): 127. or.)  
 1863 Ystinga-gorri, monte llamado (erreg.: 1.26.7)  
 1878 Ystingorri, regata llamada (erreg.: 11.160.644)  
 1945 Iztingorri (AUA5: 58)  
 1945 Iztingorrieta (AUA5: 134)  
 1945 Iztingorrieta (AUA5: 32)  
 1989 Istingorri (ETM: 321. or.)  
 1989 Iztingorrieta (ETM: 324. or.)  
 1989 Iztingorri (ETM: 324. or.)  
 1989 Istingorrieta (ETM: 322. or.)  
 1989 Iztingorri (ETM: 324. or.)  
 1989 Istingorri (ETM: 322. or.)  
 1994 Eztingorrieta (AM: C-8)

### Iztingorriaurrea, -a

Generikoa: lursaila

Auzoa: Irimoegibarrena

- 1989 Istangorriaurrea (ETM: 322. or.)

### Iztingorriburu

Generikoa: pinudia

Auzoa: Irimoegibarrena

- 1841 Iztingorriburu, parages llamado... (Lib. H-246 (GPAH): 118. or.)  
 1945 Iztinga-Gorriburu (AUA5: 240)  
 1989 Istangorriburu (ETM: 322. or.)

### Iztueta

Generikoa: lursaila

Auzoa: Kokatugabea

- 1989 Iztueta (ETM: 324. or.)

# J

## Jainkoiturri

Ahoskera: Jainkóitturri

Generikoa: lursaila

Auzoa: Basalde

1883 Jangoico-iturri, terreno (erreg.: 14.154.775)

1924 Jainco-iturri, punto (erreg.: 23.237.1554)

1945 Jaincoiturri (AUA5: 85)

1945 Jaunconco-iturri (AUA5: 31)

1945 Jainco-Iturri (AUA5: 13. or.)

1989 Jaunkoiturri (ETM: 324. or.)

1989 Jainkoiturri (Jaunkoiturri) (ETM: 324. or.)

2004 Jainkóitturri (Ah. 7: 2. zinta, 4pista)

## Jainkoiturri

Ahoskera: Jainkóiturri

Generikoa: iturria

Auzoa: Basalde

1994 Jainkoiturri (AM: E-4)

1995 Jainco-iturri (Irinm.: 18. or.)

2004 Jainkóiturri (Ah. 4: 1. zinta, 97. pista)

## Jainkoiturri

Ahoskera: Jainkóitturri

Generikoa: erreka

Auzoa: Basalde

Oharrak: *Basalde* errota erreka honetako urak erabiltzen zituen.

1994 Jainkoiturriko erreka (AM: E-4)

1995 Jainkoiturri (ABE: 209. or.)

1995 Jainkoiturri erreka (ABE: 209. or.)

2004 Jainkóitturri (Ah. 4: 1. zinta, 96. pista)

## Jainkoiturriburu

Generikoa: lursaila

Auzoa: Basalde

- 1826 Jainco Yturriburu, termino (Lib. H-246 (GPAH): 48. or.)  
 1828 Jainco-Yturriburu, termino llamado (Lib. H-246 (GPAH): 56. or.)  
 1828 Jainco-Yturribiri, termino nombrado (Lib. H-246 (GPAH): 56. or.)

### Jaundonamartina

Generikoa: lurtsaila

Auzoa: Lizarraga

- 1810 Jaundona-martinenea, termino de (Lib. H-246(GPAH): 36. or.)  
 1826 Juandonamartina, sitio nombrado (Lib. H-246 (GPAH): 47. or.)  
 1831 Juadona martina, parage llamado (Lib. H-246 (GPAH): 79. or.)  
 1849 Jaundona-Martina, parage llamado (Lib. H-247 (GPAH): 44. or.)  
 1854 Jaundonamartina, punto llamado de (Lib. H-247 (GPAH): 89. or.)  
 1989 Juandena (ETM: 324. or.)

### Jauregi

Ahoskera: Jáurei

Generikoa: baserria

Auzoa: Lizarraga

Oharrak: *Lizarraga* auzoan *Lizarragatzikia* izeneko eremuan kokatuta dago.

- 1625 Jauregui (Isasti: 116. or.)  
 1665 Jauregui (Yturbe 177: fajo4, legajo12, cuaderno5, sig:177)  
 1667 Jauregui, Casa Solar de (P 1/4309: 53. or.)  
 1671 Jauregui, Casa Solar de (P 1/4309: 59. or.)  
 1676 Jauregui, Casa Solar de (P 1/4309: 67. or.)  
 1726 Jauregui (BUA, E-07-III, C/410-01)  
 1737 Jauregui, Casa Solar (BUA, C/429-22)  
 1737 Jauregui, casa solar (BUA, C/429-22)  
 1774 Jauregui, Caseria de (Lib. H-245 (GPAH): 22. or.)  
 1774 Jauregui, casa solar de (Lib. H-245 (GPAH): 41. or.)  
 1774 Jauregui, Caseria de (Lib. H-245 (GPAH): 41. or.)  
 1774 Jauregui, Caseria de (Lib. H-245 (GPAH): 55. or.)  
 1793 Jauregui, Caseria de (Lib. H-245 (GPAH): 134. or.)  
 1849 Jauregui, Casa de (Lib. H-247 (GPAH): 47. or.)  
 1853 Jauregui, caseria de (Lib. H-247 (GPAH): 80. or.)  
 1857 Jáuregui (Nom.: 110. or.)  
 1861 Jauregui, caseria de (Lib. H-248 (GPAH): 53. or.)  
 1866 Jauregui, caseria de (erreg.: 4.32.245)  
 1871 Jauregui, caseria de (erreg.: 7.2.424)  
 1902 Jauregui (erreg.: 22.19.1080)  
 1989 Jauregi (Irinm.: 1307-1989, 47. or.)  
 1989 Jauregi (ETM: 324. or.)  
 1991 Jauregi (HPS: 088-20)  
 1991 Jauregui (HPS: 088-20)  
 1991 Jáurei (HPS: 088-20)  
 1991 Jauregi (HPS: 088-20)  
 1994 Jauregi (AM: D-3)

*Jauregi, 2005*

- 1995 Jauregi (ABE: 118. or.)
- 1995 Jauregi (Antz. Ibilb.: 10. or.)
- 1999 Jauregi (MTNE: 88-I, Bergara)
- 2004 Jáurei (Ah. 1: 1. zinta, 38. pista)
- 2004 Jáuregi (Ah. 21: 3. zinta, 78. pista)
- 2004 Jáurei (Ah. 3: 3. zinta, 93. pista)
- 2004 Jáurei (Ah. 3: 3. zinta, 83. pista)
- 2004 Jáuregi (Ah. 25: 4. zinta, 15. pista)
- 2004 Jáurei (Ah. 17: 3. zinta, 2. pista)
- 2004 Jáurei (Ah. 25: 4. zinta, 16. pista)
- 2004 Jáurei (Ah. 14: 2. zinta, 74. pista)
- 2004 Jáurei (Ah. 11: 2. zinta, 48. pista)
- 2004 Jáurei (Ah. 10: 2. zinta, 39. pista)
- 2004 Jáurei (Ah. 6: 1. zinta, 124. pista)
- 2004 Jáure(g)i (Ah. 4: 1. zinta, 104. pista)
- 2004 Jáurei (Ah. 18: 3. zinta, 33. pista)

**Jauregipea, -a**

Generikoa: lursaila

Auzoa: Lizarraga

1929 Jaugueripea, parage (AUA2)

1945 Jaureguipea (AUA5: 168)

**Jentiletxe**

Sinonimoak: Lakiriolaburua, Jentilaitz, Agerrastegi

Generikoa: basoa, lursailak

Auzoa: Irimoegibarrena

- 1855 Gentilais, punto denominado (Lib. H-247 (GPAH): 93. or.)
- 1874 Gentileche ó Laquiriola-burua, termino de (erreg.: 8.93.496)
- 1889 Gentil-eche, punto (AUA7)
- 1890 Gentil-eche, parage titulado (erreg.: 16.155.849)
- 1908 Gentil-aitza ó Aguer-aristi, montazgo, montazgo (erreg.: 23.190.1210)
- 1945 Geltileche (AUA5: 272)
- 1945 Gentil-Eche (AUA5: 55)
- 1945 Geltileche (AUA5: 227)
- 1978 Gentilaitz, sitio de (erreg.: 48.45.2714)
- 1989 Gentilaitza (ETM: 311. or.)
- 1989 Akerraristi (ETM: 285. or.)
- 1989 Gentilaitz (Jentilaitz) (ETM: 310. or.)
- 1989 Gentiletxea (Jentil-) (ETM: 311. or.)
- 1989 Gentiletxe (Jentil-) (ETM: 311. or.)
- 1989 Gentilletxe (Jentil-) (ETM: 311. or.)
- 1994 Jentilletxe (AM: E-7)
- 1994 Gentilletxe (AM: E-7)

#### **Jentiletxeazpia, -a**

Generikoa: lursaila

Auzoa: Basalde

- 1857 Gentileche-azpia, termino de (Lib. H-247 (GPAH): 130. or.)

#### **Jentiletxebarrena, -a**

Generikoa: basoa, lursailak

Auzoa: Basalde

- 1884 Gentil-eche-barrena, terreno (erreg.: 15.2.788)
- 1945 Gentill-Eche Barrena (AUA5: 232)
- 1989 Jentiletxebarrena (ETM: 324. or.)
- 1989 Gentilletxebarrena (Jentilletxebarrena) (ETM: 311. or.)

#### **Josemarisoro**

Generikoa: lursaila

Auzoa: Uzarraga

- 1945 Jose Mari-Soro (AUA5: 144)

#### **Juanjosealdea, -a**

Generikoa: lursailak

Auzoa: Basalde

- 1933 Juan José aldea, lugar llamado (AUA2)
- 1933 Juan José aldea, lugar llamado (erreg.: 30.212.1764)
- 1989 Juanjosealdea (ETM: 324. or.)

**Juanjosenekoa, -a**

Sinonimoak: Iturgain, Iturburu

Ahoskera: J(u)a(n)(j)oxenekúa

Generikoa: baserria

Auzoa: Basalde

Oharrak: Iñigo Ramirez de Okarizek *Antzuolako baserriak eta errotrak* liburuan Basalde auzoan desgertutako baserri hau XIX. mendean eraiki zela dio, eta historian zehar izan omen dituen izen ezberdinak ere aipatzen ditu: Iturgain, Telleriarte, Exeberri, eta Juanjoxenekua. Guk Juanjosenekoa izenaz gain, Maristak egindako mapan Iturburu izenez agertzen dela esan dezakegu. Izan ere, izenak aipatzen duen bezala, etxe azpitik pasatzen zen iturri edo erreka-txoa dugu, Frantzésiturri edota Frantzeserreka izena zere ezaguna. Zumarragara goazela, errepedearen eskumaldera zegoen baserri hau, errepedea zabaltzeko bota zuten 1978an.

1933 Juan Josenecua, casa (AUA2)

1933 Juan Josenecua, casa (erreg.: 30.212.1764)

1950 Iturburu (Mar. map.)

1989 Juanjosenekuaá(desagertuta) (Irinm.: 1307-1989, 47. or.)

1994 Juanjosenekoa (Iturgain) (AM: D-5)

1995 Juanjoxenekua (ABE: 172. or.)

2004 Jaoxeneko (inguru) (Ah. 8: 2. zinta, 15. pista)

2004 Juanjoxenekúa (Ah. 1: 1. zinta, 42. pista)

2004 Jaoxenekúa (Ah. 4: 1. zinta, 99. pista)

2004 Juanjosenekúa (Ah. 4: 1. zinta, 99. pista)

2004 Juanjoxenekúa (Ah. 5: 1. zinta, 128. pista)

2004 Jaoxeneko etxia (Ah. 8: 2. zinta, 13. pista)

2004 Juaoxenekúa (Ah. 8: 2. zinta, 12. pista)

2004 Jaoxenekúa (Ah. 9: 2. zinta, 28. pista)

2004 Juanjoxenekúa (Ah. 9: 2. zinta, 28. pista)

2004 Juanjosenekúa (Ah. 14: 2. zinta, 80. pista)

2004 Juanjoxenekúa (Ah. 20: 3. zinta, 68. pista)

2004 Jajoxenekúa (Ah. 8: 2. zinta, 12. pista)

**Juanperezkorta**

Generikoa: lursaila

Auzoa: Irimoegibarrena

Oharrak: *Arrolan*, Antzuola eta Legazpi artean; mugarri bat dago bertan.

1889 Arrola-gaña, Arrilucea y Juna Perez corta (AUA7)

1889 Juan Perez corta, cúspide (AUA7)

1994 Juanperezkorta (AM: D-8)

**Juanperezkortasakona, -a**

Generikoa: aurkintza

Auzoa: Irimoegibarrena

1889 Juan Perez corta sacona (AUA7)

**Juaristi**

Generikoa: etxea

Auzoa: Herrigunea, Ondarra

Oharrak: Plaza de General Mola aipatzen du, gaur egun *Ondarra* izenaz ezagutzen dugun plazan zegoen etxea.

(...) Una Casa llamada "JUARISTI", sin numero sita en la Plaza del General Mola de la Villa de Anzuola y linda por Oeste o frente con la referida plaza, por Sur o derecha entrando con casa de D. Manuel Garitano, por Norte o izquierda con casa de D. Ambrosio Lizarralde y por Este o espalda con su huerta accesoria (...).

1940 JUARISTI, Casa llamada (AUA2)

1994 Juaristi (Top. zerr.: 9. or.)



# K

## Kalbarioko gurutzeak, -ak

Sinonimoak: Zubikoako gurutzeak, -ak

Generikoa: gurutzeak

Auzoa: Herrigunea, Antigua


Oharrak: Kalbarioko gurutze hauen jatorrizko kokalekua *Antiguako* ermitaren aurrealdea omen zen. Badirudi Arabatik ekarritako hararriaz egin zirela XVIII.mendearen erdialdean, eta 1742. urtean inauguratu zirela. Gurutzetan Pasioaren ikurrak antzeman daitezke. Bidea zabaltzeko bota zituzten 60.hamarkadan eta bide bazterrean botata egon ziren denbora luzez. Ondoren, gaur egun duten kokalekuan ezarri zituzten, herriaren kanpoaldean. Gurutze hauen inguruan bada ohitura zahar bat: emakumeek euren haurrak eramaten omen zituzten bertara oinez ikas zezaten. Bertan, *Antiguako* bazelizako serorarekin, gurutzeei hiru buelta ematen zizkioten, eta buelta bakoitzean, otoitz egin eta oilarrari pa ematen omen zioten. *Zubikoa* etxetik gertu daudela eta, *Zubikoako* gurutzeak izenez ere ezagunak omen dira.

1969 Cruces de la Ermita de Ntra. Sra. de la Antigua (AUA10: 21.liburua)

1975 Cruz de Anzuola (ermitas: 47. or.)

1989 Kalbarioko gurutzeak (Irinm.: 64. or.)

1993 Kalbarixoko gurutzeak, Antiguako (Irinm.: 331. or.)



*Kalbarioko gurutzeak, 2004*

- 1995 Kalbarixoko gurutzeak (Antz. Ib: 29. or.)
- 1995 Kalbarixoko gurutzeak (Antz. Ib: 17. or.)
- 1995 kalbarioko gurutzeak (Antz. Ib: 28. or.)
- 1997 Zubikoako gurutzeak (Irinm.: 6-8. or.)
- 1997 Kalbarixoko gurutzeak (Irinm.: 6-8. or.)
- 2001 Kalbarioko gurutzeak (Antz2001)

### Kalea, -a

Sinonimoak: Herrigunea

Ahoskera: Kalía

Generikoa: kalea

Auzoa: Herrigunea

- 1590 calle rreal (P 1/738: 2, 224. or.)
- 1636 calle (BUA, C/427-28)
- 1757 Calle (BUA, C/488-11)
- 1757 Calle, de la villa de Anzuola (BUA, C/488-11)
- 1774 Calle publica (Lib. H-245 (GPAH): 18. or.)
- 1774 Calle publica (Lib. H-245 (GPAH): 47. or.)
- 1774 Calle publica (Lib. H-245 (GPAH): 19. or.)
- 1774 Calle publica (Lib. H-245 (GPAH): 15. or.)
- 1774 Calle publica (Lib. H-245 (GPAH): 15. or.)
- 1774 Calle publica de la Calle nueva (Lib. H-245 (GPAH): 38. or.)
- 1775 Calle (Lib. H-245 (GPAH): 60. or.)
- 1775 Calle publica (Lib. H-245 (GPAH): 69. or.)
- 1775 calle publica (Lib. H-245 (GPAH): 76. or.)
- 1788 calle (Lib. H-245 (GPAH): 122. or.)
- 1788 calle publica (Lib. H-245 (GPAH): 121. or.)
- 1819 Calle publica (Lib. H-246 (GPAH): 7. or.)
- 1819 Calle, de la (Lib. H-246 (GPAH): 6. or.)
- 1821 calle, casas en la calle de la misma (Lib. H-246 (GPAH): 19. or.)
- 1826 Calle de esta villa, Casa en la (Lib. H-246 (GPAH): 46. or.)
- 1829 Calle (Lib. H-246 (GPAH): 60. or.)
- 1830 Calle publica (Lib. H-246 (GPAH): 65. or.)
- 1830 Calle (Lib. H-246 (GPAH): 75. or.)
- 1839 Calle (Lib. H-246 (GPAH): 104. or.)
- 1842 calle publica (Lib. H-246 (GPAH): 132. or.)
- 1842 casco de la Poblacion (Lib. H-246 (GPAH): 127. or.)
- 1844 Calle, camino de Loyeta a la (Lib. H-246 (GPAH): 171. or.)
- 1846 calle ó poblacion, casa situada en la (Lib. H-247 (GPAH): 17. or.)
- 1848 calle, camino carritel que viene de Arrandari a la (Lib. H-247 (GPAH): 28. or.)
- 1848 poblacion, camino que se dirige de los Bazterrinas (Lib. H-247 (GPAH): 29. or.)
- 1852 cuerpo de la villa, casa llamada Leturia sita en e (Lib. H-247 (GPAH): 66. or.)
- 1853 poblacion, camino que se dirige a la (Lib. H-247 (GPAH): 78. or.)
- 1892 Calle, fuente publica y acera de la (erreg.: 18.78.925)

1994 Kalea (Irinm.: 11. or.)

1995 Herrigunea (Antz. Ib: 26. or.)

2004 Kaléa (Kalera) (Ah. 1: 1. zinta, 18. pista)

2004 Kaléa (Kalera) (Ah. 2: 1. zinta, 64. pista)

### Kalebarren

Sinonimoak: Barrenkale

Ahoskera: Kalébarren

Generikoa: kalea

Auzoa: Herrigunea, Kalebarren

Oharrak: Topatu ditugun agiri zaharrenek *Barrenkale* izena aipatzen dute. XVIII.mendearen erdialdetik aurrera *Kalebarren* ere agertzen da. Calle Abajo ere deitu izan zaio, diktadura garaian Calle Abajo ezezik Ramon Maria Lili izenez ere ezagutu izan zen. Aipatu urte hauetan hainbat nahaste izan ziren kale izenak zirela eta; *Buztinzuri* kaleari ere *Ramon Maria Lili* deitu zitzaion, *Agustin Telleria* izenez ordezkatur . Gerra bukatu zen urteko agiri batek dienez: "(...) Finalmente se acordó dar el nombre de Ramón María de Lili a la Calle de Abajo y a la Calle de Ramón María Lili el de D. Agustín Tellería (...)". 1979an Udalak, os-tera ere, Antzuolako kaleen "jatorrizko" izenak berreskuratu zituzten.

1590 barren calle, calle de (P 1/738: 2, 36. or.)

1627 barren calle (Yturbe 89)

1634 Barren calle (Yturbe 23)


1634 barren calle (Yturbe 46)

1645 Varren calle (Yturbe 167)

1774 barren calle (Lib. H-245 (GPAH): 53. or.)



Kalebarren, 2005



*Kalebarren, 2005*

- 1774 Barrencalle (Lib. H-245 (GPAH): 55. or.)  
 1774 Varren calle (Lib. H-245 (GPAH): 13. or.)  
 1774 Calebarren (Lib. H-245 (GPAH): 4. or.)  
 1774 Calebarren (Lib. H-245 (GPAH): 4. or.)  
 1775 calebarren (Lib. H-245 (GPAH): 78. or.)  
 1778 Calebarren (Lib. H-245 (GPAH): 99. or.)  
 1788 Calebarren (Lib. H-245 (GPAH): 121. or.)  
 1789 Calebarren (Lib. H-245 (GPAH): 125. or.)  
 1791 Calebarren (Lib. H-245 (GPAH): 128. or.)  
 1821 Barrencalle, calle de (BUA, C/490-30)  
 1824 Calebarren, Calle de (Lib. H-246 (GPAH): 25. or.)  
 1828 Calebarren (Lib. H-246 (GPAH): 57. or.)  
 1830 Barrencalle, Calle de (Lib. H-246 (GPAH): 75. or.)  
 1830 Calevarren (Lib. H-246 (GPAH): 71. or.)  
 1833 Calebarren (Yturbe 149)  
 1837 Calebarren (Lib. H-246 (GPAH): 101. or.)  
 1840 Calle-barrena, Calle denominada (Lib. H-246 (GPAH): 113. or.)  
 1843 Calle-barren (Lib. H-246 (GPAH): 145. or.)  
 1851 Callebarren (Yturbe 238)  
 1852 Barrencalle, calle de (Lib. H-247 (GPAH): 65. or.)  
 1853 Calebarren, calle de (Lib. H-247 (GPAH): 74. or.)  
 1855 Barrencalle, calle de (Lib. H-247 (GPAH): 107. or.)  
 1862 Calebarren, calle de (Lib. H-248 (GPAH): 64. or.)  
 1863 Barrencalle, calle de (erreg.: 1.6.2)



*Kalebarren, XX.mendearen erdialdean*

- 1892 Barrencale, calle (erreg.: 18.16.914)
- 1892 Barrencale, calle de (erreg.: 17.246.911)
- 1928 Calebarren, calle de (erreg.: 29.224.1660)
- 1939 Ramón María de Lili (AUA8: 6.liburua)
- 1939 Abajo, Calle de (AUA8: 6.liburua)
- 1939 Ramón María de Lili (AUA8: 6.liburua)
- 1945 Calle Abajo (AUA5: 83)
- 1950 Abajo (AUA6: 13)
- 1951 Barrencale (AUA6)
- 1957 Abajo, Calle (AUA6)
- 1967 Calle de abajo (AUA9: 22.liburua)
- 1979 Kalebarren (AUA15: 73. or.)
- 1989 Kalebarren (ETM: 324. or.)
- 1994 Kalebarren (Irinm.: 11. or.)
- 1994 Kalebarren (AM)
- 1994 Barrenkale edota Kalebarren (Kale. Toki. Izend.)
- 1995 Kalebarren (Antz. Ib: 26. or.)
- 1995 Barrenkale (Irinm.: 16-18. or.)
- 1995 Kalebarren (Antz. Ib: 28. or.)
- 1998 Kalebarren (Kal. Izend. 1: 424. or.)
- 2001 Kalebarren (Antz2001)
- 2004 Kalébarrenekua (Ah. 4: 1. zinta, 106. pista)
- 2004 Kalébarrenen (Ah. 23: 4. zinta, 3. pista)
- 2004 Kalébarrenian (Ah. 1: 1. zinta, 54. pista)

**Kalebarrengo iturria, -a**

Generikoa: iturria

Auzoa: Herrigunea, Kalebarren

1995 Kalebarren (Irinm.: 18. or.)

1995 Kalebarrengo iturria (Irinm.: 16-18. or.)

**Kalebarrengo zubia, -a**

Sinonimoak: Ariraga zubia

Generikoa: zubia

Auzoa: Herrigunea, Kalebarren

Oharrak: Uholdeak direla eta, hainbat arazo izan dituen zubia; inoiz desagertzerara ere heldu da.


1856 Calabarria, puente de (Lib. H-247 (GPAH): 111. or.)

1860 Calebarren, puente de (Lib. H-248 (GPAH): 37. or.)

1904 Calebarren, puente (AUA3)

1995 Kalebarrengo zubi(tik) (Antz. Ibilb.: 7. or.)

1995 Kalebarrengo zubia (ABE: 112. or.)

*Kalebarrengo zubia, 2005***Kalegoi**


Sinonimoak: Kalebarria, Kalegoen, Martires de España

Ahoskera: Kálegoi, Kálegoixa

Generikoa: kalea

Auzoa: Herrigunea, Kalegoi

Oharrak: Kale honen lehenengo izena, ditugun datuen arabera, *Kalebarria* zen. *Calebarria* edo *Calle nueva* izenez agertzen da XVI.mendetik XIX.mendera arte; orduan agertzen zaigu *Kalegoen* izena, Kalebarriarekin batera. 1937 eta 1938an zera zera erabakitzen dute: "(...) con motivo del primer aniversario de la liberacion de esta villa por el Glorioso Ejercito Nacional y Milicias armadas, se acuerda por unanimidad cambiar el nombre de la calle de Arriba por

*Kalegoi*

la de la calle de los Mártires y fijar una lápida en la entrada de la referida calle con los nombres de los Mártires de esta villa asesinados vilmente por las hordas marxistas-separatistas (...) eta (...) También se acuerda para solemnizar dicha fecha dar a la calle de arriba el nombre de la Calle de "Los Mártires de España" y a la Calle de Ondarre la de la "Plaza del General Mola (...)"; 1979an eta Euskaltzaindiaren irizpideak jarraituz *Kalegoi* izena berreskuratu zuten.

1595 calebarria (BUA, C/353-06: 53. or.)

1774 Callebarria (Lib. H-245 (GPAH): 40. or.)

1774 Calle nueva (Lib. H-245 (GPAH): 3. or.)

1774 Calebarria, casa y huerta de (Lib. H-245 (GPAH): 5. or.)

1774 Calevarria, barrio de (Lib. H-245 (GPAH): 21. or.)

1774 Calebarri (Lib. H-245 (GPAH): 39. or.)

1774 Calle nueva (Lib. H-245 (GPAH): 46. or.)


1774 Calebarri (Lib. H-245 (GPAH): 51. or.)

1774 Calle publica de la Calle nueva (Lib. H-245 (GPAH): 38. or.)

1775 Calebarria (Lib. H-245 (GPAH): 59. or.)

1776 Calebarri (Lib. H-245 (GPAH): 81. or.)


1777 Calle, llamada nueva (Lib. H-245 (GPAH): 89. or.)



*Kalegoi*

- 1785 Calebarria (Lib. H-245 (GPAH): 114. or.)  
 1819 Calevarria (Lib. H-246 (GPAH): 7. or.)  
 1824 Calevarria, Calle de (Lib. H-246 (GPAH): 26. or.)  
 1827 Calegüen, Calle de (Lib. H-246 (GPAH): 49. or.)  
 1827 Calegoen (Lib. H-246 (GPAH): 53. or.)  
 1829 Calevarria, Calle llamada (Lib. H-246 (GPAH): 63. or.)  
 1830 Callearria, Casas de (Lib. H-246 (GPAH): 65. or.)  
 1830 Calebarria, Casa de (Lib. H-246 (GPAH): 75. or.)  
 1830 Calegoen (Lib. H-246 (GPAH): 72. or.)  
 1832 Calegoen (Lib. H-246 (GPAH): 88. or.)  
 1847 Callearria, Casa numero veinte y dos de (Lib. H-247 (GPAH): 19. or.)  
 1848 Calegoen, casa en (Lib. H-247 (GPAH): 29. or.)  
 1851 Calevarria, calle de (Lib. H-247 (GPAH): 55. or.)  
 1851 Calegoen, casa en (Lib. H-247 (GPAH): 60. or.)  
 1858 Goyencalle, calle llamada (Lib. H-247 (GPAH): 142. or.)  
 1859 Calegoen, sita en Calegoen (Lib. H-248 (GPAH): 8. or.)





*Kalegoi, 1925*

- 1861 Calegoen, calle de (Lib. H-248 (GPAH): 50. or.)
- 1861 Calegoen, calle de (Lib. H-248 (GPAH): 50. or.)
- 1861 Calegoen, calle de (Lib. H-248 (GPAH): 50. or.)
- 1861 Callebarria, una casa en la (Lib. H-248 (GPAH): 55. or.)
- 1865 Callevarria, sita en (erreg.: 1.69.43)
- 1908 Calen-goyen (erreg.: 23.148.1201)
- 1912 Calegoen, calle de (erreg.: 25.224)
- 1912 Calegüen, calle de (erreg.: 25.224)
- 1918 Calegoen (erreg.: 27.80.1417)
- 1937 calle de Arriba (AUA13: 15.liburua)
- 1937 Martires, calle de los (AUA13: 15.liburua)
- 1938 "Los Martires de España" Calle de (AUA13: 15.liburua)
- 1938 Calle de Arriba (AUA13: 15.liburua)
- 1945 Calegoen (AUA5: 252)
- 1950 Los Martires (AUA6: 13)
- 1957 Martires de España, Calle (AUA6)
- 1979 Kalegoi (AUA15: 73. or.)
- 1989 Kalegoin (ETM: 325. or.)
- 1989 Kalebarria (ETM: 325. or.)
- 1994 Kalegoi (AM)
- 1994 Kalebarria, Goen-kale edota Kalegoi (Kale. Toki. Izend.)
- 1995 Kalegoi (Antz. Ib: 28. or.)
- 1995 Kalegoi (Antz. Ib: 29. or.)
- 1998 Kalegoi (Kal. Izend. 1: 424. or.)
- 2001 Kalegoi (Antz2001)
- 2004 Kálegoi (Ah. 1: 1. zinta, 53. pista)

2004 Kálegoixa (Ah. 2: 1. zinta, 76. pista)  
 2004 Kálegoi (Ah. 24: 4. zinta, 11. pista)  
 2004 Kálegoixan (Ah. 22: 3. zinta 9. pista)

### **Kalegoiko labaderoa, -a**

Generikoa: labaderoa

Auzoa: alegoi

1995 Kalegoiko labaderoa (Irinm.: 16-18. or.)

### **Kaleoste**

Generikoa: baratza

Auzoa: Irimoegibarrena

1945 Caleoste (AUA5: 27)

1989 Kaleoste (ETM: 325. or.)

### **Kalesoro**

Generikoa: lursaila

Auzoa: Irimoegibarrena

1867 Calesoro (erreg.: 5.85.337)

1945 Calesoro (AUA5: 265)

1945 Calesoroa (AUA5: 260)

1953 Calesoro, terreno (erreg.: 34.95.2004)

1989 Kalesoroa (ETM: 325. or.)

1989 Kalesoro (ETM: 325. or.)

### **Kaminazpia, -a**

Generikoa: basoa

Auzoa: Irimoegigoena

1945 Camino-Azpia (AUA5: 166)

1945 Camino-Azpia (AUA5: 7. or.)

1989 Kaminoazpia (ETM: 325. or.)

### **Kaminazpia, -a**

Generikoa: baratza

Auzoa: Herrigunea

1945 Camin-Azpia (AUA5: 252)

1989 Kaminazpia (ETM: 325. or.)

### **Kaminburua, -a**

Ahoskera: Kaminburúa

Generikoa: lursaila

Auzoa: Basalde

Oharrak: Kaminoaren buruan, hain zuzen ere.

- 1892 Caminburua, heredad llamada (erreg.: 17.246.911)  
 1906 Camin-burua, terreno llamado (erreg.: 22.211.1138)  
 1945 Caminburua (AUA5: 30)  
 1989 Kaminburua (ETM: 325. or.)  
 2004 Kaminburúa (Ah. 8: 2. zinta, 15. pista)

**Kaminpe**

- Ahoskera: Káminpe, Káminpia  
 Generikoa: aurkintza  
 Auzoa: Herrigunea  
 Oharrak: *Lizarragako* hiribidearen inguruan.  
 2004 Káminpe (Ah. 21: 3. zinta, 81. pista)  
 2004 Káminpia (Ah. 21: 3. zinta, 81. pista)

**Kaminpe**

- Ahoskera: Káminpia  
 Generikoa: lursaila  
 Auzoa: Basalde  
 1883 Caminpe, heredad (erreg.: 14.136.772)  
 1905 Camimpe (erreg.: 22.123.1104)  
 1945 Caminpe, Heredades (AUA5: 265)  
 1945 Caminpe (AUA5: 148)  
 1971 Camimpe, punto de (erreg.: 44.120.2529)  
 1989 Kaminpia (Kaminpea) (ETM: 325. or.)  
 1989 Kaminpe edo Oruesagasti (ETM: 325. or.)  
 1989 Kaminpe (ETM: 325. or.)  
 1996 Camimpe (erreg.: 72.144.2000)  
 1999 Camimpe (erreg.: 73.51.3768)  
 2004 Káminpia (Ah. 8: 2. zinta, 15. pista)

**Kaminpe**

- Generikoa: aurkintza  
 Auzoa: Uzarraga  
 1869 Camimpe, parage llamado (erreg.: 5.224.368)  
 1945 Caminpe o Oruesagasti (AUA5: 230)  
 1945 Caminpe (AUA5: 3. or.)

**Kamiñero etxea, -a**

- Ahoskera: Kamiñero etxía  
 Generikoa: errepidetxea  
 Auzoa: Basalde  
 Oharrak: Deskargan, Diputazioak errepedea zaintzeko jarritako etxea. Botata dagoen etxea. *Basalde* auzoa; lehen aipamena 1846. urtekoa da, XIX. mendean eraikitakoa. Garai horretan, Antzuolak baserriak eraikitzeko lurak utzi zituen *Deskarga* magalean, lapurketa eta ez-behar asko gertatzen baitziren bertan.

Arkitektura: Arlo honi buruzko lehen aipamena 1914. urtekoa da. "Casa en el alto de Descarga (barrio *Basalde*). Consta...

1857 Descarga de acá (Nom.: 110. or.)

1860 Casa Cadena (Lib. H-248 (GPAH): 27. or.)

1862 caseta de la cadena (Lib. H-248 (GPAH): 75. or.)

1995 Diputazioaren errepidetxea (ABE: 182. or.)

2004 Kamiñéro etxia (Ah. 1: 1. zinta, 43. pista)

### **Kamiñozarra, -a**

Ahoskera: Kamiñosárra

Generikoa: bidea

Auzoa: Uzarraga

2004 Kamiñosárra (Ah. 1: 1. zinta, 55. pista)

### **Kanposantua**

Generikoa: Kanposantua

Auzoa: Irimoegibarrena

1892 nuevo cementerio, camino al (erreg.: 17.246.911)

1892 Cementerio (erreg.: 18.38.917)

1906 cementerio, tapia del (erreg.: 22.211.1138)

1945 Cementerio (AUA5: 30)

1983 cementerio nuevo (erreg.: 18.102.929)

1989 Estalako kanposantu berria (Irinm.: 64. or.)

1994 Kanposantua (AM: VII)

### **Kantera**

Generikoa: basoa

Auzoa: Lizarraga

1945 Cantera (AUA5: 18. or.)

1989 Kantera (ETM: 325. or.)

### **Kanteraburu**

Ahoskera: Kantéra

Generikoa: basoa

Auzoa: Irimoegibarrena

1861 Canteraburu, termino de (Lib. H-248 (GPAH): 43. or.)

1945 Cantera-Buru (AUA5: 148)

1989 Canteraburu (ETM: 325. or.)

2004 Kantéra (Ah. 23: 4. zinta, 29. pista)

### **Kanteraburua, -a**

Generikoa: lursaila

Auzoa: Basalde

Oharrak: *Gorlaetan*.

1883 Cantera-burua, helechal llamado (erreg.: 14.136.772)

**Kanteraldea, -a**

Generikoa: basoa

Auzoa: Galartza

1872 Cantera-aldea, terreno (erreg.: 7.116.448)

1945 Cantera-Aldea (AUA5: 65)

1989 Kanteraldea (ETM: 325. or.)

**Kanteraldea, -a**

Generikoa: basoa

Auzoa: Irimoegibarrena

1871 Cantera-aldea, terreno ayedal llamado (erreg.: 7.22.429)

1963 Canterazar-aldia, paraje llamado (erreg.: 38.72.2181)

1989 Kanteraldia (ETM: 325. or.)

1989 Kanterazarraldia (ETM: 325. or.)

**Kanteraldea, -a**

Generikoa: lursaila

Auzoa: Basalde

1923 Cantera-aldia, terreno (erreg.: 28.199.1543)

**Kanterazar**

Generikoa: iturria

Auzoa: Basalde

1994 Kanterazarko iturria (AM: E-6)

1995 Kantera-Zahar (Irinm.: 18. or.)

**Kanterazar**

Generikoa: belardia

Auzoa: Irimoegibarrena

1945 Canterasar (AUA5: 159)

1989 Kanterazar (ETM: 325. or.)

1989 Canterasar (kanterazar) (ETM: 325. or.)

**Kanteretako bidea, -a**

Generikoa: bidea

Auzoa: Galartza

1908 Canteretaco-bidea, camino llamado (erreg.: 23.22.1167)

**Kargaleku**

Ahoskera: Kargálekua, Kargáderua

Generikoa: kargalekua

Oharrak: *Kargaleku* edo Kargaderuak Antzuolan leku batean baino gehiagotan egon dira.

1853 Carga-lecu, parage llamado (Lib. H-247 (GPAH): 75. or.)

- 1853 Cargalecu, término nombrado (Lib. H-247 (GPAH): 72. or.)  
 1859 Carga-lecu, parage llamado (Lib. H-248 (GPAH): 15. or.)  
 1859 Carga-lecu, termino nombrado, en Yrimo-gaña (Lib. H-248 (GPAH): 15. or.)  
 1944 CARGALECUA, terreno hayedal llamado (AUA2)  
 1945 Cargalecua (AUA5: 98)  
 1989 Kargalekua (ETM: 326. or.)  
 1989 Kargaleku (ETM: 325. or.)  
 1994 Kargaleku (AM: F-3)  
 2004 Góiko kargaderúa (Ah. 23: 3. zinta, 18. pista)  
 2004 Íraingo kargáderua (Ah. 8: 2. zinta, 18. pista)  
 2004 Olámendiko kargáderua (Ah. 8: 2. zinta, 18. pista)  
 2004 Kargá(d)erua (Ah. 8: 2. zinta, 18. pista)  
 2004 Kargálekua (Ah. 8: 2. zinta, 18. pista)

**Karobialdea, -a**

Generikoa: basoa, lursaila

Auzoa: Uzarraga

Oharrak: *Galartzako Ameztin.*

- 1855 Carobi-aldea, terreno I (AUA3)  
 1908 Carobialdea, terreno (erreg.: 23.22.1167)  
 1945 Carobi-Aldea (AUA5: 216)  
 1945 Carogui-Aldea (AUA5: 132)  
 1989 Karogialdea (ETM: 326. or.)  
 1989 Karobialdea (ETM: 326. or.)

**Karobizkar**

Generikoa: lursaila

Auzoa: Lizarraga

- 1994 Karobizkar (Top. zerr.: 10. or.)

**Karre**

Generikoa: aurkintza

Auzoa: Kokatugabea

- 1922 Carre (AUA4)

**Karrilgaña, -a**

Generikoa: lursaila

Auzoa: Irimoegigoena

Oharrak: *Irala* baserri inguruan, trenbidearen karril gaineko saila.

- 1924 Carrilgaña, terreno (erreg.: 23.233.1553)  
 1989 Karrilgaña (ETM: 326. or.)

**Kaseta**

Ahoskera: Káxet(i)a

Generikoa: kaseta

Auzoa: Irimoegigoena

Oharrak: Bai *Irimoegigoeneko*a bai *Galartzakoa* trenbidearen pasabidea zaintzeko eraiki zituzten.

1904 caseta (AUA3)

1950 Caseta (Mar. map.)

1994 Kaxeta (AM: D-4)

1995 Kaxeta (Antz. Ib: 15. or.)

2004 Káxeta(ra) (Ah. 12: 2. zinta, 61. pista)

2004 Káxetan (Ah. 6: 1. zinta, 119. pista)

2004 Káxeta (Ah. 3: 3. zinta, 103. pista)

2004 Káxetia (Ah. 14: 2. zinta, 82. pista)

2004 Káxetia (Ah. 13: 2. zinta, 66. pista)

2004 Káxeta (Ah. 12: 2. zinta, 57. pista)

2004 Káxetia (Ah. 7: 2. zinta, 10. pista)

2004 Káxeta (Ah. 6: 1. zinta, 110. pista)

2004 Káxetia (Ah. 5: 1. zinta, 136. pista)

2004 Káxetia (Ah. 4: 1. zinta, 102. pista)

2004 Káxeta (Ah. 3: 1. zinta, 84. pista)


### Kaseta

Ahoskera: Káxetia

Generikoa: kaseta

Auzoa: Galartza

Oharrak: Bai *Irimoegigoeneko*a bai *Galartzakoa* trenbidearen pasabidea zaintzeko eraiki zituzten. *Galartzakoa* desagertuta dago.



*Galartza* auzoan, trenbidea zaintzeko kaseta, 1945. urtean; gaur egun desagertuta dago.

1950 Caseta (Mar. map.)  
2004 Káxetia (Ah. 19: 3. zinta, 59. pista)

### Kasetako iturria, -a

Generikoa: iturria

Auzoa: Galartza

Oharrak: "(...) guk Itúrraldia esate gontzan (...) medikuak akonsejatzten seban metalura, gaixuenda-ko metalura kargaua (...)  
Káxetan seuan itturi bat, Súpiden beste bat seuan, Írañen e bai..., Súpideko iturríxa, Ira-íngo iturríxa, Értzillen barrera beste bat, oso kargaua seukan, Értzilleko iturríxa ta Frantsésiturri be bai (...) Frantsésiturri dao Áltzetapian, Áltzetatik bera, guk an saillak dausku (...) Frantsésiturri..seatik seukan estaitt (...) eskrituretan be alaxe dauka".

1994 Kaxetako iturria (AM: B-2)

1995 Kaxeta (Galartza) (Irinm.: 18. or.)

### Kateaga

Sinonimoak: Irimogain

Ahoskera: Katía

Generikoa: Basoa

Auzoa: Basalde, Irimoegigoena

Oharrak: Irimo gainean.

1807 Catiaga, Yrabasi de (BUA, E-07-II, C/473-06)

1826 Cateaga ó alto de Yrimo (Lib. H-246 (GPAH): 48. or.)

1828 Cateaga ó Alto de Yrimo, termino de (Lib. H-246 (GPAH): 56. or.)

1828 Cateaga ó Alto de Yrimo (Lib. H-246 (GPAH): 56. or.)

1866 Cateaga, parage de (erreg.: 4.184.293)

1945 "CATEAGA" terreno argomal llamado (AUA2)

1945 Cateaga (AUA5: 87)

1945 Cateaga (AUA5: 87)

1945 Cateaga (AUA5: 87)

1945 Cateaga (AUA5: 43)

1945 Cateaga 3º (AUA5: 31)

1945 Cateaga 2º (AUA5: 31)

1945 Cateaga 1º (AUA5: 31)

1945 Catiaga (AUA5: 1. or.)

1989 Katiaga (ETM: 326. or.)

1989 Kateaga (ETM: 326. or.)

1989 Kata (Katea) (ETM: 326. or.)

2004 Katía (Ah. 18: 3. zinta, 41. pista)

2004 Katía (Ah. 4: 1. zinta, 107. pista)

2004 Katía (Ah. 4: 1. zinta, 96. pista)

### Kateaga

Generikoa: iturria

Auzoa: *Basalde, Irimoegigoena*

1994 Kateagako iturria (AM: F-4)

1995 Kateaga (Irinm.: 18. or.)



**Kateagabarrena, -a**

Generikoa: basoa

Auzoa: Basalde, Irimoegigoena

1826 Cateaga-barena (Lib. H-246 (GPAH): 48. or.)

1828 Cateaga barrena, termino nombrado (Lib. H-246 (GPAH): 56. or.)

1828 Cateaga barrena (Lib. H-246 (GPAH): 56. or.)

**Kateagaegia, -a**

Generikoa: basoa

Auzoa: Basalde, Irimoegigoena

1945 Cateaga-Eguia (AUA5: 87)

1945 Cateaga-Eguia (AUA5: 66)

1945 Cateaga-Egui (AUA5: 15. or.)

1989 Kateagaegi (ETM: 326. or.)

1989 Kateagaegia (ETM: 326. or.)

**Kateagaerreka**

Ahoskera: Katíaerreka

Generikoa: erreka

Auzoa: Basalde, Irimoegigoena

Oharrak: *Irimo* mendi ingurutik datorren erreka.

1807 Catiaga, regata de su nombre (BUA, E-07-II, C/473-06)

1828 Cateaga, regata que descende desde (Lib. H-246 (GPAH): 56. or.)

1994 Kateagako erreka (AM: F-4)

2004 Katíaerreka (Ah. 4: 1. zinta, 96. pista)

**Kateagafalda**

Generikoa: lursaila

Auzoa: Basalde, Irimoegigoena

1830 Cateaga falda, parage llamado (Lib. H-246 (GPAH): 73. or.)

1830 Cateaga falda (Lib. H-246 (GPAH): 70. or.)

1862 Cateaga falda, en Yrimo (Lib. H-248 (GPAH): 76. or.)

1866 Cateaga-falda, termino llamado (erreg.: 3.20.158)

1989 Kateagafalda (ETM: 326. or.)

1989 Kareagafalda (ETM: 325. or.)

**Kateagazorrotz**

Generikoa: lursaila

Auzoa: Basalde, Irimoegigoena

Oharrak: Antzuola eta Urretxu arteko mugan.

1613 Cataera garaicoa (AUA7)

1927 Cataera ó zorrotz arretaco chavola burua (AUA7)

1994 Kateagazorrotz (AM: F-4)

**Katelotua, -a**

Generikoa: lursaila

Auzoa: Kokatugabea  
1945 Catelotua (AUA5: 130)**Kerizalde, -a**

Generikoa: lursaila

Auzoa: Kokatugabea  
1945 Querisa-Aldea (AUA5: 66)**Kerizaurkilleta**

Generikoa: bidea

Auzoa: Basalde  
1895 Queisa-urkilleta, camino llamado (erreg.: 20.105.1009)**Kerizeta**

Ahoskera: Kéixeta

Generikoa: mendia

Auzoa: Irimoegigoena  
1826 Quereyceta, termino de (Lib. H-246 (GPAH): 45. or.)  
1856 Queriscieta en Yrimo (Lib. H-247 (GPAH): 110. or.)  
1873 Querizeta, terreno (erreg.: 8.49.488)  
1883 Queriseta, parage llamado (erreg.: 14.154.775)  
1883 Queriseta, parage llamado (erreg.: 14.136.772)  
1945 Queiseta (AUA5: 31)  
1945 Queiseta (AUA5: 265)  
1945 Queiseta (AUA5: 45)  
1945 Queiseta (AUA5: 201)  
1945 Queiseta (AUA5: 31)  
1989 Kerizeta (ETM: 326. or.)  
1989 Keriseta (ETM: 326. or.)  
1989 Keiseta (Kerezeta) (ETM: 326. or.)  
2004 Kéixeta (Ah. 1: 4. zinta 28, pista)  
2004 Keíxetako egíxa (Ah. 4: 1. zinta, 94. pista)**Kerizeta**

Ahoskera: Kéixeta

Generikoa: basoa

Auzoa: Irimoegibarrena  
1843 Quereiseta, termino de (Lib. H-246 (GPAH): 145. or.)  
1847 Quereiseta, monte de (Lib. H-247 (GPAH): 21. or.)  
1864 Queiseta, camino rastrero de (erreg.: 1.100.26)  
1871 Altamira-buru y Queriseta, terreno erial llamado (AUA3)  
1879 Queiseta, termino de (BUA, C/109-05)

- 1880 Queiseta, termino de (erreg.: 12.225.698)  
 1885 Queriseta, termino de (erreg.: 15.70.801)  
 1945 Queiseta (AUA5: 35)  
 1973 Keiseta (An. Ar1)  
 2004 Kéixeta (Ah. 23: 4. zinta, 29. pista)  
 2004 Kéixeta (Ah. 1: 4. zinta 28, pista)  
 2004 Kéixeta (Ah. 18: 3. zinta, 30. pista)  
 2004 Kéixeta (Ah. 1: 1. zinta, 25, 25pista)

**Kerizetaburu**

- Generikoa: basoa  
 Auzoa: Irimoegigoena  
 1930 Quiseta-Buru (AUA4)  
 1946 Queiseta Buru, Montes de (AUA4)

**Kerizetako bidebea, -a**

- Ahoskera: Kéixetako bídebia  
 Generikoa: lursaila  
 Auzoa: Galartza  
 Oharrak: "Urrutira, lenengo guretik pasau eta azpikaldian..." (arsenio Irazabalbeitia, Gorrizandia, Ah. 19).  
 2004 Kéixetako bídebia (Ah. 19: 3. zinta, 53. pista)

**Kerizetako hegia, -a**

- Ahoskera: Kéixetako egíxa  
 Generikoa: hegia  
 Auzoa: Irimoegigoena  
 Oharrak: pista, azpikaldeko tontorra... (M<sup>a</sup> Rosario Agirre, Amilleta, Ah. 4).  
 1945 Quisetaco Eguia (AUA5: 262)  
 1945 Queisetaco-Eguia (AUA5: 150)  
 2004 Kéixetako egíxa (Ah. 4: 1. zinta, 94. pista)  
 2004 Kéixetako egíxa (Ah. 4: 1. zinta, 107. pista)

**Kerizetako txabola**

- Generikoa: txabola  
 Auzoa: Irimoegibarrena  
 1994 Kerizetako txabola (AM: A-5)

**Kerizetakoegioatea, -a**

- Generikoa: lursaila  
 Auzoa: Irimoegigoena  
 1945 Queisetaco Eguiostea (AUA5: 281)

**Kerizetatxiki**

- Generikoa: lursaila

Auzoa: Irmoegibarrena  
1994 Kerizeta txiki (AM: C-5)

### **Kerizetaundi**

Generikoa: lursaila  
Auzoa: Irmoegibarrena  
1994 Kerizeta haundi (AM: C-5)

### **Kerrubaso**

Ahoskera: Karrúbaso / Karrubáso  
Generikoa: basoa  
Auzoa: Basalde  
1945 Querrubaso (AUA5: 57)  
1945 Querrubaso (AUA5: 95)  
1989 Kerrubaso (ETM: 326. or.)  
2004 Karrubáso (Ah. 6: 1. zinta, 120. pista)  
2004 Karrúbaso (Ah. 6: 1. zinta, 120. pista)

### **Kirudia, -a**

Generikoa: lursaila  
Auzoa: Irmoegigoena  
Oharrak: *Sarasketa* azpian.  
1807 Quirudia, Robledal llamado (BUA, E-07-II, C/473-06)  
1807 Quirudi, Yrabasi llamado (BUA, E-07-II, C/473-06)

### **Kiskar**

Sinonimoak: Lutxurdio  
Generikoa: lursaila  
Auzoa: Irmoegigoena  
Oharrak: *Lutxurdio* baserriaren inguruan.  
1863 Quiscar, termino de... ó Lusurdio (erreg.: 1.38.10)  
1866 Quiscar (erreg.: 4.80.261)  
1921 Quiscar, termino (erreg.: 28.64.1495)  
1945 Luisar o Lusurdio, término (erreg.: 33.7.1903)  
1945 Quiscar (AUA5: 279)  
1945 Quiscar (AUA5: 141)  
1946 Kiskar, termino de (erreg.: 33.98.1930)  
1989 Luisar edo Lusurdio (Lutxurdio) (ETM: 333. or.)

### **Kiskarraundia, -a**

Generikoa: lursaila  
Auzoa: Irmoegigoena  
1945 Quiscar-Aundia (AUA5: 141)  
1989 Kiskarraundia (ETM: 326. or.)

**Kiskarsoro**

Generikoa: lursaila

Auzoa: Irimoegigoena

1847 Guiscarsoro (Lib. H-247 (GPAH): 20. or.)

1963 Quiscarsoro, Terreno denominado (erreg.: 38.77.2182)

1989 Kiskarsoro (ETM: 326. or.)

**Kojanekoa, -a**

Ahoskera: Dámasonekua

Generikoa: etxea

Auzoa: Herrigunea, Buztinzuri 9

Oharrak: Ikus. *Txara* toponimoa arautzeko hartutako irizpideak.

1994 Kojianekoa (AM: 9)

2004 Dámasonekua (Ah. 22: 3. zinta, 103. pista)



*Kojanekoa, Buztinzuri 9, 2005*

**Kolera**

Ahoskera: Koleíxa

Generikoa: kolera

Auzoa: Herrigunea, Lizarragako hiribidea

Oharrak: Ikus. *Txara* (arautzea).

2004 Koleíxa (Ah. 21: 3. zinta, 81. pista)

**Konsejuoste**

Generikoa: baratza

Auzoa: Herrigunea

Oharrak: Udaltxeoste.

1945 Conseju-ostea (AUA5: 29)

1989 Konsejuoste (ETM: 326. or.)

**Kontxanekoa, -a**

Ahoskera: Kóntxanekua

Generikoa: etxea

Auzoa: Herrigunea, Kalegoi 5

Oharrak: Danok Bat elkartea gaur egun kokaturik dagoen etxea.

1994 Kontxanekua (Etxe. Izend.)

1994 Kontxanekoa (AM: 5)

2004 Kóntxanekua (Ah. 24: 4. zinta, 12. pista)

*Kontxanekoa, Kalegoi 5, 2005*

**Konzielgo**

Generikoa: iturria

Auzoa: Lizarraga

1995 Konzielgo (Irinm.: 18. or.)

**Koñube**

Generikoa: erreka

Auzoa: Irimoegigoena

Oharrak: *Trekutz* inguruan jaio eta *Urola* ibaira isurtzen dena.

1853 Corinube, regata llamada (Lib. H-247 (GPAH): 80. or.)

1861 Conube, regata llamada (Lib. H-248 (GPAH): 53. or.)

1873 Coñube, regata llamada (erreg.: 8.73.493)

1903 Coñube, regata principal (erreg.: 22.57.1087)

1994 Koñubeko erreka (AM: F-3)

1995 Larregi-Koñube errekek (ABE: 14. or.)

**Koñube**

Ahoskera: Kóñu(b)e

Generikoa: lursailak

Auzoa: Irimoegigoena

1774 Coñube, paraxe llamado (Lib. H-245 (GPAH): 40. or.)

1843 Coñube, termino concegil llamado (Lib. H-246 (GPAH): 147. or.)

1853 Corinube, parage llamado (Lib. H-247 (GPAH): 80. or.)

1861 Conube, termino de (Lib. H-248 (GPAH): 53. or.)

1865 Coñube, termino llamado (erreg.: 1.248.71)

1876 Cuñube, helechal llamado (erreg.: 8.187.511)

1879 Coñubeco-esparrua (erreg.: 12.2.660)

1903 Coñube, término (erreg.: 22.57.1087)

1908 Coñobi, termino (erreg.: 23.128.1196)

1925 Coñube, termino (erreg.: 29.77.1594)

1926 Coñube, termino (AUA2)

1945 Coñube (AUA5: 215)

1945 Coñube (AUA5: 259)

1989 Koñube (Kañube) (ETM: 326. or.)

1994 Koñube (AM: F-3)

2004 Kóñue (Ah. 25: 4. zinta, 21. pista)

2004 Kóñube (Ah. 25: 4. zinta, 20. pista)

2004 Kóñube (Ah. 17: 3. zinta, 7. pista)

**Koroso**

Ahoskera: Kóoso, Koóso

Generikoa: baserria

Auzoa: Irimoegibarrena

Oharrak: Oñatiko baserria, Antzuolako mugatik gertu.

- 1665 Coroso, Caseria de (P 1/4309: 49. or.)  
 1673 Coroso, Caseria de (P 1/4309: 62. or.)  
 1680 Coroso, Caseria de (P 1/4309: 72. or.)  
 1842 Coroso y Lizargarate, caserios (Lib. H-246 (GPAH): 128. or.)  
 1889 Corozo, caseria (AUA7)  
 1907 Corozo, caseria (erreg.: 23.11.1162)  
 2004 Kóoso (Ah. 23: 3. zinta, 16. pista)  
 2004 Koóso basarrixa (Ah. 1: 1. zinta, 61. pista)

### **Koroso**

Ahoskera: Kó(r)oso, Koóso

Generikoa: mendia

Auzoa: Irimoegibarrena

Oharrak: Antzuola hegoaldean, Oñatirekin muga eginez, 730 metrora dagoen tontorra da.

- 1824 Coroso, camino carretil que llaman (Lib. H-246 (GPAH): 28. or.)  
 1832 Coroso, porcion de tierra denominada (Lib. H-246 (GPAH): 92. or.)  
 1845-1850 Coroso (Madoz: 20. or.)  
 1848 Coroso, camino de Lizargarate á (Lib. H-247 (GPAH): 30. or.)  
 1859 Coroso, camino que se dirige de Aquerastegui á (Lib. H-248 (GPAH): 17. or.)  
 1889 Corozo, llano o prado de (AUA7)  
 1890 Coroso, camino de Descarga á (erreg.: 16.155.849)  
 1895 Coroso, camino que de Laquiriola se dirige á (erreg.: 20.48.999)  
 1904 Corozo (AUA3)  
 1907 Coroso, camino carretil que de... se dirige á Lizar (erreg.: 22.224.1143)  
 1952 Coroso, camino a (erreg.: 34.62.1987)  
 1989 Koroso (ETM: 327. or.)  
 1989 Koroso (Irinm.: 13. or.)  
 1994 Koroso (AM: C-8)  
 1995 Koroso (Antz. Ib: 23. or.)  
 1995 Koroso (Antz. Ib: 23. or.)  
 1995 Koroso (ABE: 13. or.)  
 1999 Koroso (MTNE: 88-III, Arrasate-Mondragon)  
 1999 Korosolepoa (MTNE: 88-III, Arrasate-Mondragon)  
 2004 Koóso sakóna (Ah. 18: 3. zinta, 30. pista)  
 2004 Kóoso (Ah. 13: 2. zinta, 72. pista)  
 2004 Koóso (Ah. 7: 2. zinta, 5. pista)  
 2004 Koróso (Ah. 9: 2. zinta, 30. pista)  
 2004 Kóroso (Ah. 1: 1. zinta, 28. pista)  
 2004 Koóso (Ah. 5: 1. zinta, 130. pista)  
 2004 Lisargáate ta Koóso (Ah. 5: 1. zinta, 130. pista)  
 2004 Koóso (Ah. 5: 1. zinta, 140. pista)  
 2004 Koóso (Ah. 18: 3. zinta, 30. pista)

### **Korosoaldea, -a**

Generikoa: basoa

Auzoa: Irimoegibarrena



1880 Corozo-aldea (erreg.: 13.20.705)

1945 Coroso-Aldea (AUA5: 284)

1989 Gorosoaldea (ETM: 313. or.)

1989 Korozealdea (ETM: 327. or.)

### **Korosofalda**

Generikoa: basoa

Auzoa: Irimoegibarrena

1863 Korosofalda, monte llamado (erreg.: 1.22.6)

1945 Coroso-Falda (AUA5: 197)

1989 Gorosofalda (ETM: 313. or.)

1989 Korosofalda (ETM: 327. or.)

### **Korosoko iturria, -a**

Sinonimoak: Aixeliturri

Ahoskera: Koosóko iturríxa

Generikoa: iturria

Auzoa: Irimoegibarrena

1994 Korosoko iturria (AM: C-8)

1995 Aixeliturri (Koroso) (Irinm.: 18. or.)

1995 Korosoko iturria (Antz. Ib: 23. or.)

2004 Koosóko iturríxa (Ah. 23: 3. zinta, 18. pista)

### **Korosomuño**

Generikoa: muinoa

Auzoa: Irimoegibarrena

1889 Corozo-muño (AUA7)

1989 Korosomuño (ETM: 326. or.)

1994 Korosomuño (AM: C-8)

### **Korosope**

Ahoskera: Korósopia

Generikoa: basoa

Auzoa: Irimoegibarrena

1831 Corosope, termino de (Lib. H-246 (GPAH): 76. or.)

1842 Corosope (Lib. H-246 (GPAH): 133. or.)

1848 Corosope, parage llamado (Lib. H-247 (GPAH): 30. or.)

1862 Corozope, Ystingagorri y (Lib. H-248 (GPAH): 127. or.)

1945 Corosope (AUA5: 58)

1945 Corosope (AUA5: 32)

1989 Gorosope (ETM: 313. or.)

1989 Korosope (ETM: 327. or.)

1989 Korosepe (Korosope) (ETM: 326. or.)

2004 Korósopian, Arrándai (Ah. 20: 3. zinta, 62. pista)

**Korosterratzu**

Ahoskera: Kóstarratzu, Kostárratzu

Generikoa: basoa

Auzoa: Irimoegigoena

- 1827 Corosterrazu, termino (Lib. H-246 (GPAH): 52. or.)  
 1832 Corosterrazu, termino de (Lib. H-246 (GPAH): 84. or.)  
 1840 Corosterrazu, termino de (Lib. H-246 (GPAH): 110. or.)  
 1849 Corostarrazu, termino de (Lib. H-247 (GPAH): 47. or.)  
 1856 Costarrazu, camino de las caserías de Basterrina (Lib. H-247 (GPAH): 120. or.)  
 1861 Corosterrasu, camino carretil de... á Gorlasubi... (Lib. H-248 (GPAH): 51. or.)  
 1862 Corosterrasu (Lib. H-248 (GPAH): 61. or.)  
 1866 Correstarazu, termino llamado de (erreg.: 4.68.257)  
 1878 Corostarrazu, camino vecinal.. (erreg.: 10.184.599)  
 1891 Coroztarazu, termino de (erreg.: 17.174.899)  
 1897 Corostarrazu, camino carretil de Ázcue á (AUA3)  
 1904 Corostarrazu (AUA3)  
 1910 Corrostarrazu, terreno helechal llamado (erreg.: 24.142.1257)  
 1925 Gorrostarrazu, camino que va de Bastarriña a (erreg.: 29.97.1600)  
 1944 Corrostazu, camino carretil de Ázcue a (erreg.: 32.129.1843)  
 1945 Costarratzu (AUA5: 39)  
 1945 Costarratzu (AUA5: 40)  
 1945 Costarratzu (AUA5: 39)  
 1989 Korostarrazu (ETM: 327. or.)  
 1989 Korosterrazu (ETM: 327. or.)  
 1989 Korrestarazu (Korosterrazu) (ETM: 327. or.)  
 1989 Korrostarrazu (Korosterrazu) (ETM: 327. or.)  
 1989 Kostarazu (Korosterrazu) (ETM: 328. or.)  
 1994 Korostarratzu (AM: E-2)  
 1995 Korrostarratzu (ABE: 133. or.)  
 1995 Korostarratzu atsedeen lekua (Antz. Ibilb.: 14. or.)  
 2004 Kóstorratzu (Ah. 5: 1. zinta, 140. pista)  
 2004 Kóstarratzu (Ah. 3: 3. zinta, 99. pista)  
 2004 Kostárratzu (Ah. 18: 3. zinta, 41. pista)  
 2004 Kústurrutzo (Ah. 8: 2. zinta, 22. pista)  
 2004 Kóstarratzu (Ah. 4: 1. zinta, 107. pista)  
 2004 Kóstarratzu (Ah. 21: 3. zinta, 89. pista)  
 2004 Kóstarratzu (Ah. 19: 3. zinta, 63. pista)  
 2004 Kóstarratzu (Ah. 17: 3. zinta, 6. pista)  
 2004 Kostárratzu (Ah. 14: 2. zinta, 77. pista)  
 2004 Kostárratzu (Ah. 10: 2. zinta, 45. pista)  
 2004 Kóstarratzu (Ah. 1: 1. zinta, 50. pista)

**Korosterratzaña, -a**

Generikoa: gaina

Auzoa: Irimoegigoena

- 1872 Corostarratzu-gaia, termino (erreg.: 7.89.444)  
 1928 Gorostarrazu-gaia, término de (erreg.: 29.226.1661)  
 1989 Gorostarrazugaia (Gorosterrazugaia) (ETM: 314. or.)

**Korta**

- Ahoskera: Kórta  
 Generikoa: lursaila  
 Auzoa: Basalde  
 2004 Kórta (Ah. 4: 1. zinta, 95. pista)

**Korta**

- Ahoskera: Kórta  
 Generikoa: lursailak  
 Auzoa: Irimoegibarrena  
 1807 Corta, Yrabasi llamado (BUA, E-07-II, C/473-06)  
 1845 Cortas, terrenos que llaman cortas (Lib. H-246 (GPAH): 177. or.)  
 1849 Corta, término de (Lib. H-247 (GPAH): 37. or.)  
 1879 Corta, termino llamado (erreg.: 12.65.670)  
 1945 Corta (AUA5: 44)  
 1945 Corta (AUA5: 1. or.)  
 1945 Corta (AUA5: 32)  
 1945 Corta (AUA5: 32)  
 1945 Corta (AUA5: 35)  
 1945 Corta (AUA5: 174)  
 1945 Corta (AUA5: 44)  
 1945 Corta (AUA5: 51)  
 1945 Corta (AUA5: 51)  
 1945 Corta (AUA5: 51)  
 1945 Corta (AUA5: 58)  
 1945 Corta (AUA5: 77)  
 1945 Corta (AUA5: 82)  
 1945 Corta (AUA5: 265)  
 1945 Corta (AUA5: 281)  
 1945 Corta (AUA5: 35)  
 1989 Korte (ETM: 328. or.)  
 1989 Korta (ETM: 327. or.)  
 1994 Korta (AM: C-7)  
 2004 Kórta (Ah. 23: 3. zinta, 15. pista)

**Korta**

- Sinonimoak: Amabisoroeta  
 Ahoskera: Kórta  
 Generikoa: basoa, lursailak  
 Auzoa: Lizarraga  
 1807 Cortea, Heredad llamada (BUA, E-07-II, C/473-06)

- 1807 Corta, Otro yrabasi llamado (BUA, E-07-II, C/473-06)  
 1867 Corta, punto llamado (erreg.: 5.85.337)  
 1876 Corta ó Amabisoeta, terreno (erreg.: 8.187.511)  
 1878 Corta, terreno helechal denominado (erreg.: 10.93.582)  
 1945 Amabisoeta (AUA5: 263)  
 1989 Amabisoeta (ETM: 287. or.)  
 1994 Amabisoroeta (AM: D-3)  
 2004 Kórta (Ah. 1: 1. zinta, 50. pista)  
 2004 Kórta (Ah. 12: 2. zinta, 62. pista)  
 2004 Kórta (Ah. 14: 2. zinta, 83. pista)  
 2004 Kórta (Ah. 17: 3. zinta, 7. pista)  
 2004 Kórta (Ah. 25: 4. zinta, 20. pista)  
 2004 Kórta (Ah. 11: 2. zinta, 51. pista)  
 2004 Kórta (Ah. 25: 4. zinta, 21. pista)  
 2004 Kortasúmeta (Ah. 25: 4. zinta, 20. pista)

### Kortabarrena, -a

Generikoa: lursaila

Auzoa: Lizarraga

- 1925 Corta-barrena, punto (erreg.: 29.77.1594)  
 1945 Cortabarrena (AUA5: 44)  
 1945 Cortabarrena (AUA5: 118)

### Kortabarrialde

Ahoskera: Kortabérrialdea

Generikoa: zuhaixka-basoa

Auzoa: Irimoegigoena

Oharrak: Bergarako *Kortabarri* baserriaren ingurua.

- 1866 Cortavarrialde (erreg.: 4.80.261)  
 1945 Kortabarri-Aldia (AUA5: 38)  
 1945 Kortabarri-Aldea (AUA5: 8. or.)  
 1989 Kortaberrialdia (ETM: 327. or.)  
 1989 Kortaberrialdia (Kortabarri-) (ETM: 327. or.)  
 1989 Kortabarrialdia (ETM: 327. or.)  
 1989 Kortabarrialdea (ETM: 327. or.)  
 1989 Kortabarrialde (ETM: 327. or.)  
 2004 Kortabérrialdea (Ah. 14: 2. zinta, 83. pista)

### Kortabarriaurrea, -a

Generikoa: lursaila

Auzoa: Irimoegigoena

- 1827 Cortavarri-aurre, termino (Lib. H-246 (GPAH): 52. or.)  
 1859 Cortavarri aurre, castañal del punto de (Lib. H-248 (GPAH): 7. or.)  
 1862 Cortaberri aurre, termino llamado (Lib. H-248 (GPAH): 61. or.)  
 1866 Kortabarri-aurrea, termino de (erreg.: 3.143.199)  
 1878 Cortaberri-aurrea, terreno castañal llamado (erreg.: 11.105.633)

- 1921 Cortabarri-aurre, terreno (erreg.: 28.35.1481)  
 1935 Cortabarri-aurrea, terreno castañal y helechal en (erreg.: 31.75.1779)  
 1945 Cortabarri-Aurre (AUA5: 167)  
 1945 Cortabarri-Aurrea (AUA5: 18. or.)  
 1989 Kortaberriaurrea (ETM: 327. or.)  
 1989 Kortabarriaurrea (ETM: 327. or.)  
 1989 Kortabarriaurre (ETM: 327. or.)  
 2004 Kortaberriaurrea (Ah. 16: 2. zinta, 108. pista)

**Kortabarrierreka**

Generikoa: erreka

Auzoa: Irimoegigoena

Oharrak: Antzuolako ipar-ekialdean, Urolako ibaiarekin bat egiten duen tokian mugarri bat dago.

- 1889 Cortabarri-erreka, regata (AUA7)  
 1889 Cortaverri-erreka, regata (AUA7)  
 1994 Kortaberriko erreka (AM: E-1, F-1)

**Kortaberengoa, -a**

Generikoa: basoa

Auzoa: Kokatugabea

- 1945 Corta-Berengoa (AUA5: 174)  
 1989 Kortaberengoa (Kortabarengoa) (ETM: 327. or.)

**Kortagaña, -a**

Generikoa: lursaila

Auzoa: Lizarraga, Irimoegigoena

- 1827 Kortagaña, termino (Lib. H-246 (GPAH): 52. or.)

**Kortagoikoa, -a**

Generikoa: lursaila

Auzoa: Lizarraga

- 1872 Corta-goicoa (erreg.: 7.89.444)  
 1928 Corta-goicoa, términi (erreg.: 29.226.1661)  
 1945 Corta-Goicoa (AUA5: 174)  
 1945 Corta-Goicoa (AUA5: 116)  
 1957 Corta-goicoa, término llamado (erreg.: 35.47.2060)  
 1989 Kortagoikoa (ETM: 328. or.)

**Kortak, -ak**

Oharrak: XIX.mendearen erdialdean *Nomenclator de la Provincia de Guipúzcoa*-n 90 txabola edota aterpe zenbatu zituzten.

- 1857 Chozas de pastores (Nom.: 110. or.)

**Kortakeberro**

Sinonimoak: Korteta

**Generikoa:** Galartza

**Auzoa:** Lizarraga, Galartza

1871 Corteta, camino carretil llamado (AUA3)

1871 Corteta, término de (AUA3)

1922 Corteta de Acabarro (AUA4)

1945 Corta-Acabarro (AUA5: 75)

1945 Corteta-Acabarro (AUA5: 28)

1989 Kortakabarro (ETM: 328. or.)

1989 Kortetakabarro (ETM: 328. or.)

1994 Korteta (AM: C-2)

#### **Kortaluzea, -a**

**Ahoskera:** Kortalusía

**Generikoa:** lursaila

**Auzoa:** Lizarraga

**Oharrak:** *Laskurainandi* baseritik gertu dagoen saila.

2004 Kortalusía (Ah. 25: 4. zinta, 20. pista)

#### **Kortasakona, -a**

**Generikoa:** lursaila

**Auzoa:** Lizarraga

1878 Kortasacona, terreno helechal llamado (erreg.: 10.93.582)

1923 Cortasacuna, terreno (erreg.: 28.203.1545)

1945 Kortasacona (AUA5: 50)

1945 Corta-Sacona (AUA5: 44)

1989 Kortasakona (ETM: 328. or.)

#### **Kortatxo**

**Generikoa:** erreka

**Auzoa:** Irimeogibarrena

1841 Cortacho, regatilla de (Lib. H-246 (GPAH): 117. or.)

1863 Cortacho erreca, arroyo de (erreg.: 1.26.7)

1863 Cortacho-erreca, arroyo denominado (erreg.: 1.22.6)

1865 Cortacho, regata llamada (erreg.: 2.52.86)

1886 Cortacho, regata de (erreg.: 15.161.815)

1959 Cortacho, arroyo llamado (erreg.: 36.95.2113)

1994 Kortatxoko erreka (AM: B-7)

#### **Kortatxo**

**Sinonimoak:** Mintegigoena

**Ahoskera:** Kórtatxo, Kortátxuak

**Generikoa:** lursaila

**Auzoa:** Irimeogibarrena

1792 Cortachu (Lib. H-245 (GPAH): 130. or.)

- 1856 Cortacho, parage llamado (Lib. H-247 (GPAH): 109. or.)  
 1878 Cortachu, terreno castañal llamado (erreg.: 10.242.611)  
 1909 Cortacho y Mintegui-goena, terreno (erreg.: 23.204.1214)  
 1942 CORTACHO, terreno helechal (AUA2)  
 1945 Cortacho (AUA5: 265)  
 1945 Cortacho (AUA5: 58)  
 1945 Cortacho (AUA5: 30)  
 1989 Kortatxo eta Mintegigoena (ETM: 328. or.)  
 1989 Kortatxo (ETM: 328. or.)  
 1994 Kortatxo (AM: B-7)  
 2004 Kórtatxo (Ah. 23: 3. zinta, 15. pista)  
 2004 Kortátxuak (Ah. 23: 3. zinta, 14. pista)  
 2004 Kortátxoko púntia (Ah. 21: 3. zinta, 89. pista)

**Kortatxo**

Generikoa: erreka

Auzoa: Uzarraga

- 1845 Cortacho, charco y fuente llamado (Lib. H-247 (GPAH): 3. or.)  
 1851 Cortacho, charco y fuente (Lib. H-247 (GPAH): 57. or.)  
 1861 Cortacho, charco y fuente llamado (Lib. H-248 (GPAH): 57. or.)  
 1994 Kortatxoko erreka (AM: A-4)  
 1999 Kortatxo erreka (MTNE: 88-I, Bergara)

**Kortatxobarrena, -a**

Generikoa: basoa

Auzoa: Irimoegibarrena

- 1945 Cortacho-Barrena (AUA5: 265)  
 1989 Kortatxobarrena (ETM: 328. or.)

**Kortatxoburu**

Generikoa: otadia

Auzoa: Irmoeigibarrena

Oharrak: *Arrandari* gainean.

- 1866 Cortacho-buru, termino de (erreg.: 4.2.235)  
 1989 Kortatxoburu (ETM: 328. or.)

**Kortatxogoena, -a**

Generikoa: otadia

Auzoa: Irimoegibarrena

- 1861 Cortacho goena, parage de (Lib. H-248 (GPAH): 48. or.)  
 1862 Cortacho gaña, parage llamado (Lib. H-248 (GPAH): 61. or.)  
 1989 Kortatxogoena (ETM: 328. or.)

**Kortatxoko iturria, -a**

Generikoa: iturria

Auzoa: Irimeogibarrena  
1994 Kortatxoko iturria (AM: C-7)

#### **Kortatxosakona, -a**

Generikoa: lursaila  
Auzoa: Uzarraga, Irimeogibarrena  
1889 Cortacho-sacon, punto (AUA7)  
1994 Kortatxoko sakona (AM: B-5)  
1999 Kortatxo Sakon (MTNE: 88-I, Bergara)

#### **Kortazelai**

Sinonimoak: Bekoa  
Generikoa: lursaila  
Auzoa: Lizarraga  
1872 Corta-celay o Becoa (erreg.: 7.89.444)  
1928 Cortacelay (erreg.: 29.226.1661)  
1945 Cortazelay (AUA5: 19. or.)  
1989 Kortazelai ó Becoa (ETM: 328. or.)

#### **Kortazubieta**

Generikoa: lursaila  
Auzoa: Galartza  
1994 Korta zubieta (Top. zerr.: 10. or.)

#### **Kotzabal**

Generikoa: lursaila  
Auzoa: Basalde  
Oharrak: Deskarga inguruan dago.  
1942 Cortzabal, terreno llamado (erreg.: 31.243.1804)  
1945 Cozabal (AUA5: 185)  
1989 Kozabal (ETM: 328. or.)  
1989 Kotzabal (Kortazabal) (ETM: 328. or.)

#### **Kurutzea**

Generikoa: iradia  
Auzoa: Irimeogibarrena  
Oharrak: Koroso baserri inguruan.  
1907 Curutcea, Terreno helechal denominado (erreg.: 23.11.1162)  
1945 Curutzea (AUA5: 195)  
1989 Kurutzea (ETM: 328. or.)

#### **Kurutzeaga**

Generikoa: lursaila



Auzoa: Irimoegibarrena, Basalde  
 Oharrak: Deskarga azpian dagoen lursaila.  
 1889 Curutzeaga, término (AUA7)  
 1994 Gurutzeaga (AM: F-6)

**Kurutzebidea, -a**

Ahoskera: Kurútzabidia  
 Generikoa: bidea  
 Oharrak: Leku batean baino gehiagotan ageri da toponimo hau.  
 Norbait hiltzen zenean, zegokion tokira eramateko egiten zen bidea da.  
 1872 Curutze-bidea, camino llamado (erreg.: 7.116.448)  
 1872 Curutzebidea, camino vecinal llamado (erreg.: 7.116.448)  
 1876 Gurutze-bidea, camino llamado (erreg.: 8.187.511)  
 1904 Curutce bide (AUA3)  
 1904 Curutcebide (AUA3)  
 1930 Curuche-bide (erreg.: 30.42.1689)  
 2004 Kurútzabidia (Ah. 2: 1. zinta, 72. pista)

**Kurutzegain**

Generikoa: lursaila  
 Auzoa: irimoegibarrena, Basalde  
 Oharrak: Antzuola hegoaldean, Legazpirekin mugan. Mugarri bat dago bertan.  
 1889 Curucea-gaña, Aguerastegui-gaña y Mendizabal, ter (AUA7)  
 1994 Gurutzegain (AM: E-7)  
 1999 Kurutzegana (MTNE: 88-III, Arrasate-Mondragon)

**Kurutzetxiki**

Generikoa: aurkintza  
 Auzoa: Irimoegibarrena  
 Oharrak: Antzuola eta Bergarako mugan, *Irimoegibarrenean*.  
 1889 Curutce-chiqui, paraje (AUA7)  
 1994 Gurutzetxiki (AM: A-5)  
 1999 Kurutze Txiki (MTNE: 88-I, Bergara)

**Kurutzetxiki**

Generikoa: aurkintza  
 Auzoa: Galartza  
 Oharrak: Antzuola eta Bergarako mugan *Galartza* auzoan.  
 1889 Curutce-chiqui, paraje llamado (AUA7)  
 1994 Gurutzetxiki (AM: A-2)

# L

## Labarizarreta

Generikoa: basoa

Auzoa: Kokatugabea

Oharrak: Ez daukagu datu gehiago.

1989 Labarrisarreta (-zarreta) (ETM: 328. or.)

## Labekoa, -a

Generikoa: etxea

Auzoa: Herrigunea, Ondarra

Oharrak: Ondarreko etxea.

1860 Labecoa, casa llamada (Lib. H-248 (GPAH): 32. or.)

1994 Labea (Top. zerr.: 10. or.)

## Labiegi

Generikoa: basoa

Auzoa: Irimoegigoena

1945 Labiegui (AUA5: 244)

1989 Labiegi (ETM: 328. or.)

## Lagares

Generikoa: etxea

Auzoa: Herrigunea, Kalegoi

Oharrak: *Kalebarria* edo *Kalegoiko* etxea.

"(...) Christobal Anttonio de yraetta Ybarra vecino de esta villa de Anzuola otorgo ventta... que tenia dho Yraetta conttar la casa de habitacion de Jose Manuel de Yrala vecino de esta dha villa, y otra contigua a ella, llamada Lagares, con su huertta, y una porcion de tierra por la fragua de atrás, y los castañales en la deesa de esta referida villa adjudicado a la dha casa de la habitacion de dho Jose Manuel a favor de el cabildo ecc.co de esta dha villa, y su voz, para que pidda y reciba, y sobre sus reditos por lo correspondiente...Y esta ventta de ciento y veinte ducados hizo dho Yraetta con la condicion de fundar dos memorias perpetuas en la Yglessia Parroquial de nra Señora de la Piedad de esta dha villa la una cuellas sobre la sepultura de la dha su Caseria de Ybarra... y la otra sobre la sepultura de la Casa solar de Ynurrigarro yuso (...)"

1779 Lagares, Casa (Lib. H-245 (GPAH): 101. or.)  
 1785 Lagares, Casa de (Lib. H-245 (GPAH): 114. or.)

### Lagurdamendi

Generikoa: lursaila  
 Auzoa: Irimoegibarrena  
 1999 Lagurdamendi (MTNE: 88-I, Bergara)

### Lakiriola

Ahoskera: Lakíola  
 Generikoa: mendia  
 Auzoa: Basalde  
 Oharrak: Legazpi eta Antzuolako mugan kokatzen den gaina. *Lakiriola* inguruan Legazpiko elkarte bat dago eta kilometro erdira heriotza oroigarri bat dago.  
 1832 Laquiriola, hacia (Lib. H-246 (GPAH): 93. or.)  
 1845-1850 Laquiola (Madoz: 20. or.)  
 1862 Laquiriola, camino carretil de Elosieta á (Lib. H-248 (GPAH): 115. or.)  
 1863 Laquiolas, camino para (erreg.: 1.18.5)  
 1883 Laquiriola, camino carretil á (erreg.: 14.136.772)  
 1889 Laquiriola, monte (AUA7)  
 1895 Laquiriola, camino que de \_-se dirige á Coroso (erreg.: 20.48.999)  
 1990 Lakiolako gurutzea (Irinm.: 43. or.)  
 1994 Lakiriola (AM: F-2)  
 1995 Lakiriola (Antz. Ib: 23. or.)  
 1995 Lakiriola (Antz. Ib: 24. or.)  
 1999 Lakiriola (MTNE: 88-III, Arrasate-Mondragon)  
 2004 Lakíola mendíxa (Ah. 12: 2. zinta, 60. pista)  
 2004 Lakíola (Ah. 9: 2. zinta, 30. pista)  
 2004 Lakíolamendi (Ah. 9: 2. zinta, 30. pista)  
 2004 Lakiolagáña (Ah. 18: 3. zinta, 18. pista)  
 2004 Lakíola (Ah. 20: 3. zinta, 70. pista)  
 2004 Lakíola (Ah. 12: 2. zinta, 60. pista)

### Lakiriola

Generikoa: iturria  
 Auzoa: Basalde  
 1994 Lakiriolako iturria (AM: F-7)  
 1995 Lakiriola (Irinm.: 18. or.)  
 1995 Lakiriolako iturria (Antz. Ib: 24. or.)

### Lakiriolaburua, -a

Ahoskera: Lakiólaburua  
 Generikoa: lursaila  
 Auzoa: Basalde  
 2004 Lakiólaburua (Ah. 18: 3. zinta, 30. pista)

**Lakiriolagaña, -a**

Ahoskera: Lakiólagaña

Generikoa: gaina

Auzoa: Basalde

1853 Laquiriola-gaña, termino debajo de (Lib. H-247 (GPAH): 80. or.)

1864 Laquiriola-gaña, termino de (erreg.: 1.112.30)

1871 Laquiriola-gaña, término llamado (AUA3)

1897 Laquiriola-gaña (AUA3)

1903 Laquiriola-gaña, termino debajo de (erreg.: 22.22.1081)

1922 Laquiola-gaña (AUA4)

1922 Laquiola gaña, Paraje (AUA4)

1944 Laquiola-gaña, termino llamado (erreg.: 32.162.1868)

1989 Lakilagana (ETM: 328. or.)

1989 Lakiolagaña (ETM: 328. or.)

1989 Lakiriolagaña (ETM: 328. or.)

2004 Lakiólagaña (Ah. 18: 3. zinta, 30. pista)

2004 Lakiólagaña (Ah. 8: 2. zinta, 22. pista)

**Lakiriolaldea, -a**

Ahoskera: Lakiólaldia

Generikoa: aurkintza

Auzoa: Basalde

Oharrak: Lakiriola inguru da.

2004 Lakiólaldia (Ah. 1: 1. zinta, 29, 30. pista)

**Lamarianoak, -ak**

Ahoskera: Lamañ(a)ó, Lamañáo, Lámaño

Generikoa: baserriak

Auzoa: Lizarraga

Oharrak: Hemen bildu ditugu *Lamariano* biei erreferentzia egiten dieten aldaerak edota *Lamariano*-etako bati erreferentzia eginda ere, zein den jakin ezin daitekeena. *Lizarragagoena* edo *Lizarragaxikian* kokatuta daude.

1625 Lamariano torre (Isasti: 116. or.)

1671 Lamariano, Casa Solar de (P 1/4309: 59. or.)

1720 Lamariano (BUA, E-07-I, C/329-05: 2. or.)

1720 Lamariano (BUA, E-07-I, C/329-05)

1729 Lamariano, casseria(s) de (BUA germ.: 26. or.)

1761 Lamariano (Bua germ.: 46. or.)

1763 Lamariano, Caseria(s) de (BUA germ.: 35. or.)

1826 Lamariano, Caseria de (Lib. H-246 (GPAH): 47. or.)

1849 Lamariano, Casa de (Lib. H-247 (GPAH): 47. or.)

1866 Lamarianos, caserías de (erreg.: 4.32.245)

- 1872 Lamariano-arriba y abajo, caserías de (erreg.: 7.116.448)  
 1902 Lamariano (erreg.: 22.19.1080)  
 1924 Lamarianos (erreg.: 28.231.1552)  
 1989 Lamarianotorre (ETM: 329. or.)  
 1989 Lamariano (Lamañao) (ETM: 328. or.)  
 1989 Lamariano(bekoa) (ETM: 328. or.)  
 1989 Lamarianoagirre (ETM: 328. or.)  
 1991 Lamariñotorre baserria (HPS: 088-19)  
 1991 Lamariñoetxeberri baserria (HPS: 088-19)  
 1995 Lamarianoak (Lamaño) (Antz. Ibilb.: 10. or.)  
 2004 Lamañáo (Ah. 14: 2. zinta, 74. pista)  
 2004 Lamañáo (Ah. 25: 4. zinta, 15. pista)  
 2004 Lamañáo bíxak (Ah. 14: 2. zinta, 75. pista)  
 2004 Lamañáo bi (Ah. 11: 2. zinta, 48. pista)  
 2004 Lámaño (Ah. 1: 1. zinta, 20. pista)  
 2004 Lámaño (Ah. 10: 2. zinta, 39. pista)  
 2004 Lamañáo (bixak) (Ah. 6: 1. zinta, 124. pista)  
 2004 Lamañáo (gañekúa da aspikúa) (Ah. 4: 1. zinta, 104. pista)  
 2004 Lamañáo (Ah. 25: 4. zinta, 16. pista)  
 2004 Lamañó (Ah. 2: 1. zinta, 68. pista)  
 2004 Lamañúak (Ah. 11: 2. zinta, 51. pista)

#### Lamarianoaldea, -a

Generikoa: hariztia

Auzoa: Lizarraga

- 1923 Lamariano-aldea, punto (erreg.: 28.169.1529)  
 1945 Lamariano-Aldea (AUA5: 95)  
 1989 Lamarianoaldea (ETM: 328. or.)

#### Lamarianoazpikoa, -a

Ahoskera: Lamañáo / Lamañáo/ Lámaño aspikúa

Generikoa: baserria

Auzoa: Lizarraga

Oharrak: Iñigo Ramirez de Okariz Antzuolako historiagileak *Antzuolako baserriak eta erroak* liburuan bertako jabeak, Tomas Laskurainek esandakoa jaso zuen "Aspaldi bazegoen beste Lamaño bat oraingo baserri barrenean, zelaian aurkitu izan dituzte aztarnak eta. Buztinezko lurren gainean dago *Lamaño*, horren ondorioz orain 80 urte etxeak lurra jo zuen. Behiak eta abar berchala hil ziren eta eskerrak etxeok ez zeudenik etxean, bestela".

- 1857 Lamariano de abajo (Nom.: 110. or.)  
 1866 Lamariano abajo, caseria de (erreg.: 4.68.257)  
 1872 Lamariano-arriba y abajo, caserías de (erreg.: 7.116.448)  
 1890 Lamariano-azpikoa (erreg.: 17.12.870)  
 1912 Lamariano-abajo (erreg.: 25.174.1324)



*Lamarianoazpikoa, 2005*

- 1923 Lamariano-azpikoa (erreg.: 28.151.1520)  
 1930 Lamañao-abajo, caserío de (erreg.: 30.72.1701)  
 1930 Lamañao-Abajo, caserío de (AUA2)  
 1945 Lamariano-aspicoa, caseria (AUA2)  
 1950 Lamañao azpikoa (Mar. map.)  
 1989 Lamañao-azpikoa (Irinm.: 1307-1989, 47. or.)  
 1991 Lamañao azpikua (HPS: 088-20)  
 1991 Lamariano azpikua (HPS: 088-20)  
 1991 Lamañao azpikua (HPS: 088-20)  
 1991 Limañao (HPS: 088-20)  
 1991 Lamariano Azpikoa baserria (HPS: 088-20)  
 1994 Lamañao azpikoa (Lamariano azpikoa) (AM: D-3)  
 1995 Lamañao (ABE: 127. or.)  
 1995 Lamañao (ABE: 127. or.)  
 1995 Lamariano-Azpikoa (ABE: 127. or.)  
 1995 Lamarianoak (Lamañao) (Antz. Ibilb.: 10. or.)  
 2004 Lamañao aspikúa (Ah. 3: 3. zinta, 93. pista)  
 2004 Lamañao aspikúa (Ah. 1: 1. zinta, 38. pista)  
 2004 Lamañao, bi die esta, geñakúa da aspikúa (Ah. 4: 1. zinta, 104. pista)  
 2004 Lamañao aspikúa (Ah. 25: 4. zinta, 15. pista)  
 2004 Lamañao aspikúa (Ah. 11: 2. zinta, 48. pista)  
 2004 Lamañao beekúa (Ah. 11: 2. zinta, 48. pista)  
 2004 Lamañao aspikúa (Ah. 14: 2. zinta, 74. pista)  
 2004 Lamañao aspikúa (Ah. 17: 3. zinta, 2. pista)  
 2004 Lámañao aspikúa (Ah. 18: 3. zinta, 33. pista)

**Lamarianobasoa, -a**

Generikoa: basoa

Auzoa: Lizarraga

1945 Lamariano-Basua (AUA5: 95)

1989 Lamarianobasoa (ETM: 328. or.)

**Lamarianoburua, -a**

Generikoa: basoa

Auzoa: Lizarraga

1866 Lamariano-buru, finca rustica denominada (erreg.: 4.123.273)

1935 Lamariano-buru, terreno helecahl y argomal (erreg.: 31.75.1779)

1945 Lamariano-Buru (AUA5: 49)

1945 Lamariano-Buru (AUA5: 104)

1989 Lamarianoburu (ETM: 328. or.)

1989 Lamañaoburua (Lamariano-) (ETM: 328. or.)

1989 Lamañaoburu (Lamarianoburu (ETM: 328. or.)

**Lamarianogañekoa, -a**

Ahoskera: Lamañ(a)ó / Lamañáo gañekúa, Lámaño

Generikoa: baserria

Auzoa: Lizarraga

Oharrak: Antzinako elizbidea ingurutik pasatzen omen zen.

1845-1850 Lamariano de arriba (Madoz: 117. or.)

1857 Lamariano de arriba (Nom.: 110. or.)

1872 Lamariano-arriba y abajo, caserías de (erreg.: 7.116.448)

1890 Lamariano arriba (erreg.: 17.12.870)

1895 Lamariano arriba, casería de (erreg.: 19.149.971)

1923 Lamariano-gañekoa (erreg.: 28.169.1529)

1929 Lamariano-Gañecua, (AUA2)

1930 Lamariano-goicoa, casería (AUA2)

1932 Lamariano-gañecoa, casería (AUA2)

1935 Lamariano-gañecoa (erreg.: 31.75.1779)

1950 Lamañao goikua (Mar. map.)

1989 Lamariano(goikoa) (ETM: 328. or.)

1989 Lamaiño-gainekoa (Irinm.: 1307-1989, 47. or.)

1991 Lamañao gañekua (HPS: 088-20)

1991 Limañao (HPS: 088-20)

1991 Lamariano gañekua (HPS: 088-20)

1991 Lamaiño gañekua (HPS: 088-20)

1991 Lamariano Gañekoa (HPS: 088-20)

1994 Lamaño gainekoa (Lamariano gainekoa) (AM: D-3)


1994 Lamariano gainekoa (AM: D-3)

1995 Lamarianoak (Lamaño) (Antz. Ibilb.: 10. or.)

1995 Lamariano-Gainekoa (ABE: 126. or.)

1995 Lamariano-Goikoa (ABE: 126. or.)

1997 Lamaino gainekoa (Irinm.: 28. or.)



*Lamarianogañekoa, 2005*

- 1999 Lamariano (MTNE: 88-I, Bergara)
- 2004 Lamañó gañekúa (Ah. 3: 3. zinta, 93. pista)
- 2004 Lamañó gañekúa (Ah. 1: 1. zinta, 38. pista)
- 2004 Lamañaó, bi die esta, geñakúa da aspikúa (Ah. 4: 1. zinta, 104. pista)
- 2004 Lamañaó gañekúa (Ah. 11: 2. zinta, 48. pista)
- 2004 Lamañaó goikúa (Ah. 11: 2. zinta, 48. pista)
- 2004 Lamañaó gañekúa (Ah. 14: 2. zinta, 74. pista)
- 2004 Lamañaó gañekúa (Ah. 17: 3. zinta, 2. pista)
- 2004 Lámaño gañekúa (Ah. 18: 3. zinta, 33. pista)

#### **Lamarianoko iturria, -a**

Generikoa: iturria

Auzoa: Lizarraga

Oharrak: *Lamarianoazpikoaren* ostean dago.

1994 Lamañoko iturria (Lamarianoko iturria (AM: D-3)

1995 Lamariano-gaín (Irinm.: 18. or.)

#### **Lamarianonekoa, -a**

Ahoskera: Lamañaonekua

Generikoa: etxea


Auzoa: Herrigunea, Kalegoi 22

1908 Lamañao ó Lamañocua, Casa (erreg.: 23.148.1201)

1994 Lamañonekua (Etxe. Izend.)

1994 Lamañonekoa (Lamarianonekoa) (AM: 22)





*Lamarianonekoa, Kalegoi 22, 2005*

- 2004 Lamáñaonekua (Ah. 24: 4. zinta, 11. pista)
- 2004 Lamáñaonekua (Ah. 23: 4. zinta, 3. pista)
- 2004 Lamáñaonekua (Ah. 22: 3. zinta, 112. pista)
- 2004 Lamáñaonekuak (Ah. 6: 1. zinta, 122. pista)
- 2004 Lamáñaonekua (Ah. 1: 1. zinta, 45. pista)

**Lamarianosoroa, -a**

Ahoskera: Lamáñaosouá

Generikoa: lursaila

Auzoa: Basalde

Oharrak: *Egurribai* etxe inguruko soroa da.

- 2004 Lamáñaosouá (Ah. 8: 2. zinta, 15. pista)

**Landarraitz**

Ahoskera: Landarráitz, Landárraitz

Generikoa: mendia, gaina

Auzoa: Irimoegibarrena

- 1871 Landarraitz, terreno (AUA3)
- 1886 Landarraitz, arroyo que baja de (erreg.: 15.141.811)
- 1889 Landarraitz, alto llamado (AUA7)
- 1941 LANDARRAIZ, monte de (AUA4)
- 1944 Landarraiz, terreno (erreg.: 32.173.1879)
- 1979 Landarraitz (AUA19)
- 1989 Landarraiz (ETM: 329. or.)
- 1993 Landarraitz (Irinm.: 42. or.)
- 1994 Landarraitz (AM: B-7)
- 1995 Landarraitz (Antz. Ib: 20. or.)
- 1999 Landarraitz (MTNE: 88-III, Arrasate-Mondragon)
- 2004 Landarráitz (Ah. 23: 3. zinta, 17. pista)
- 2004 Landárraitz (Ah. 21: 3. zinta, 89. pista)
- 2004 Landarráitz (Ah. 9: 2. zinta, 35. pista)
- 2004 Landarráitz (Ah. 1: 1. zinta, 28. pista)

### Landatxo

Ahoskera: Landátxo

Generikoa: mendixka

Auzoa: Irimoegibarrena

- 1832 Landacho, monte y termino de (Lib. H-246 (GPAH): 91. or.)
- 1832 Landacho, camino carretil que llaman (Lib. H-246 (GPAH): 91. or.)
- 1855 Landacho, parage llamado (Lib. H-247 (GPAH): 104. or.)
- 1855 Landacho, camino de (Lib. H-247 (GPAH): 104. or.)
- 1859 Landacho, monte de (Lib. H-248 (GPAH): 8. or.)
- 1859 Landacho, monte de (Lib. H-248 (GPAH): 8. or.)
- 1892 Landacho, termino de (erreg.: 17.246.911)
- 1945 Landacho (AUA5: 84)
- 1945 Landacho (AUA5: 3. or.)
- 1973 Landatxo (An. Ar1)
- 1989 Landatxo (ETM: 329. or.)
- 1994 Landatxo (AM: C-5)
- 2004 Landátxo (Ah. 6: 1. zinta, 116. pista)
- 2004 Landátxo (Ah. 1: 1. zinta, 60. pista)
- 2004 Landátxo (Ah. 8: 2. zinta, 22. pista)
- 2004 Landátxo (Ah. 17: 3. zinta, 6. pista)
- 2004 Landátxo (Ah. 18: 3. zinta, 30. pista)
- 2004 Landátxo (Ah. 1: 1. zinta, 24. pista)

### Landatxoburua, -a

Generikoa: basoa

Auzoa: Irimoegibarrena

- 1945 Landacho-Burua (AUA5: 69)
- 1989 Landatxoburua (ETM: 329. or.)

**Landatxoeta**

Generikoa: lursaila

Auzoa: Irimoegibarrena

1775 Landachoeta, paraje (Lib. H-245 (GPAH): 76. or.)

**Landatxope**

Generikoa: basoa

Auzoa: Irimoegibarrena

1866 Landachope, termino llamado (erreg.: 2.94.100)

1945 Landachope (AUA5: 144)

1989 Landatxope (ETM: 329. or.)

**Landatxoste**

Generikoa: basoa

Auzoa: Irimoegibarrena

1866 Landacho-oste, termino llamado (erreg.: 2.166.124)

1989 Landatxoste (ETM: 329. or.)

**Lapatxo**

Ahoskera: Lapátxo

Generikoa: lursaila

Auzoa: Lizarraga

Oharrak: *Akinibaiko* soroa da.

2004 Lapátxo (Ah. 10: 2. zinta, 42. pista)

**Lapatza**

Generikoa: errota

Auzoa: Irimoegibarrena

Oharrak: Badirudi gaur egun *Etxazuri* dagoen tokian zegoela.

1540-1590 lapaça, molinos de (Yturbe 1441)

**Lapatza**

Generikoa: lursaila

Auzoa: Irimoegibarrena

1819 Lapaza, termino nombrado (Lib. H-246 (GPAH): 3. or.)

**Lapatza**

Ahoskera: Lápatza

Generikoa: baserria

Auzoa: Irimoegibarrena

Oharrak: Baserri honi buruz dugun lehen aipamena 1575koa da. Gau egun *Irimoegibarreneko* baserri honen inguruan negutegiak dira nagusi, izan ere, etxe hau ospetsua da egiten duen "neka-zaritzza ekologikoa" dela eta. Ezaguna da, hainbat azokatan eta baita hainbat lehiaketetan




*Lapaza, 2004*

ere, parte hartu duelako eta sari asko irabazitakoa delako. Inguruan *Lapaztaetxeberri* izeneko etxea(k) ere baditugu eta Lapatza errota ere izan zen, badirudi Etxezuri inguru horretan. Arkitekturari dagokionez, Antzuolan etxeaurrean hiru arku dituen baserri bakarra da.

- 1575 Lapaza, casa y caseria de (BUA, C/425-40)
- 1598 Lapacaondo, cassa y heredad de (BUA, C/428-58: 18. or.)
- 1625 Lapatza (Isasti: 116. or.)
- 1650 Lapaza, casa solar de (P 1/4309: 21. or.)
- 1705 Lapaza (BUA, C/388-14: 3. or.)
- 1734 Lapaca, caseria de (BUA, E-07-I, C/306-01)
- 1773 Lapaza, casa solar de (Lib. H-245 (GPAH): 1. or.)
- 1774 Lapaza, cassa solar de (Lib. H-245 (GPAH): 16. or.)
- 1775 Lapaza, Casa solar de (Lib. H-245 (GPAH): 68. or.)
- 1842 Lapaza, Casa solar de (Lib. H-246 (GPAH): 125. or.)
- 1845 Lapaza, Caseria de (Lib. H-246 (GPAH): 177. or.)
- 1845-1850 Lapaza (Madoz: 117. or.)
- 1849 Lapaza (Lib. H-247 (GPAH): 37. or.)
- 1852 Lapaza, casa de (Lib. H-247 (GPAH): 66. or.)
- 1855 Lapaza, monte de (Lib. H-247 (GPAH): 96. or.)
- 1857 Lapaza (Nom.: 110. or.)
- 1866 Lapaza, Caseria de (erreg.: 2.166.124)
- 1877 Lapaza, caseria de (erreg.: 9.223.561)
- 188 Lapaza, casa solar de (erreg.: 5.112.343)
- 1892 Lapaza (erreg.: 18.38.917)
- 1892 Lapaza, caseria de (erreg.: 18.16.914)
- 1929 Lapatza, caseria de (AUA2)
- 1931 Lapatza (Eleizalde: *RIEVXXII*, 295. or.)
- 1949 Lapaza, caserio (erreg.: 33.191.1952)

- 1950 Lapatza (Mar. map.)  
 1989 Lapatza (Irinm.: 1307-1989, 47. or.)  
 1989 Lapatza (ETM: 329. or.)  
 1989 Lapaza (ETM: 329. or.)  
 1991 Lapatza (HPS: 088-28)  
 1991 Lapatza baserria (HPS: 088-28)  
 1994 Lapatza (AM: C-4)  
 1995 Lapatza baserria (Antz. Ib: 28. or.)  
 1995 Lapatza (ABE: 155. or.)  
 1997 Lapatza (Irinm.: 28. or.)  
 1999 Lapatza (MTNE: 88-I, Bergara)  
 2004 Lápatza (Ah. 15: 2. zinta, 94. pista)  
 2004 Lápatza (Ah. 2: 1. zinta, 78. pista)  
 2004 Lápatza (Ah. 23: 3. zinta, 11. pista)  
 2004 Lápatza (Ah. 7: 2. zinta, 1. pista)  
 2004 Lápatza (Ah. 6: 1. zinta, 122. pista)  
 2004 Lápatza (Ah. 5: 1. zinta, 136. pista)  
 2004 Lápatza (Ah. 4: 1. zinta, 102. pista)  
 2004 Lápatza (Ah. 25: 4. zinta, 25. pista)  
 2004 Lápatza (Ah. 18: 3. zinta, 36. pista)  
 2004 Lápatza (Ah. 1: 1. zinta, 35. pista)  
 2004 Lápatza (Ah. 9: 2. zinta, 25. pista)

### Lapatzaetxeberri



*Lapatzaetxeberri, Kalebarren, 2005*

Ahoskera: Lapátzaetxéberri

Generikoa: etxea(k)

Auzoa: Herrigunea, Kalebarren

1994 Lapatza etxeberri (AM: 23)

1994 Lapatza-Etxeberri (Etxe. Izend.)

2004 Lápatza Etxéberri (Ah. 24: 4. zinta, 5. pista)

2004 Lapátzaetxéberri (Ah. 22: 3. zinta, 113. pista)

### Lapatzaondo

Generikoa: lursaila

Auzoa: Irimoegibarrena

1591 lapaçaondo (P 1/738: 3, 43. or.)

1598 Lapacaondo, heredad de (BUA, C/426-58: 16. or.)

1598 lapaçaondo, Heredad de (BUA, C/426-58: 14. or.)

### Lapurdisoro

Generikoa: lursaila

Auzoa: Lizarraga

1824 Lapurdisoro, parage llamado (Lib. H-246 (GPAH): 26. or.)

1945 Lapurdi (AUA5: 280)

1945 Lapurdisoro (AUA5: 51)

1989 Lapurdisoro (ETM: 329. or.)

### Lapurdisorobarrena, -a

Generikoa: lursaila

Auzoa: Irimoegigoena

1862 Lapurdisoro-barrena (Lib. H-248 (GPAH): 67. or.)

1989 Lapurdisorobarrena (ETM: 329. or.)

### Lapurgain

Sinonimoak: Gorlazurioste

Ahoskera: Lápurgain

Generikoa: basoa, lursailak

Auzoa: Lizarraga

1832 Lapurrain, parage llamado (Lib. H-246 (GPAH): 84. or.)

1848 Lapurrain, termino de (Lib. H-247 (GPAH): 34. or.)

1849 Lapurrain, terreno de (Lib. H-247 (GPAH): 47. or.)

1861 Gorlasubioste, terreno del punto llamado (Lib. H-248 (GPAH): 51. or.)

1862 Lapurrain, parage llamado (Lib. H-248 (GPAH): 61. or.)

1891 Lapurren, termino llamado (erreg.: 17.174.899)

1920 Lapurgaña, Terreno helechal (erreg.: 27.248.1472)

1932 Gorla-Zuiroste o Lapurrain, terreno helechal llama (AUA2)

1945 Lapurgaña (AUA5: 162)

- 1945 Lapurgaña (AUA5: 162)  
 1945 Lapurrain, terreno helechal llamdao Gorlazurioste (AUA2)  
 1945 Lapurrain (AUA5: 75)  
 1945 Lapurren (AUA5: 230)  
 1945 Gorlazurioste o Lapurrain, terreno helechal llamad (AUA2)  
 1945 Lapurrain (AUA5: 33)  
 1945 Gorlazuri-Oeste (AUA5: 107)  
 1945 Gorlazuri-Oeste (AUA5: 107)  
 1945 Gorlazurioste (AUA5: 254)  
 1945 Gorlazurioste (AUA5: 209)  
 1945 Gorlazurioste (AUA5: 18. or.)  
 1976 Lapur-gaiñ, paraje denominado (An. Ar1)  
 1989 Lapurren (ETM: 330. or.)  
 1989 Lapurgaña (ETM: 329. or.)  
 1989 Gorlazubioste (Gorlazurioste) (ETM: 312. or.)  
 1989 Gortazuoste (ETM: 314. or.)  
 1989 Gorlazurioste (ETM: 312. or.)  
 1989 Gorlazuriosta (ETM: 312. or.)  
 1989 Gorlazuoste (Gorlazurioste) (ETM: 312. or.)  
 1989 Lapurrain (Lapurgain) (ETM: 330. or.)  
 1994 Lapurgain (AM: E-2)  
 2004 Lápurgain (Ah. 18: 3. zinta, 41. pista)

#### Lapurraerreaka

Generikoa: basoa

Auzoa: Kokatugabea

1989 Lapurraerreaka (Lapurrereaka) (ETM: 329. or.)

#### Lapurzubi

Ahoskera: Lapursúbi

Generikoa: zubia

Auzoa: Galartza

Oharrak: Izenak dioen bezala, badirudi garai batean bertan lapurreta ugari gertatzen zirela, pasabide garrantzitsua baitzen.

1580 aizparrundia, puente de (BUA, E-07-II, C/425-62)

1863 Lapur-subí, camino de Galarza á (erreg.: 1.38.10)

1877 Lapur-zubi (erreg.: 9.114.540)

1945 Lapur-Zubi (AUA5: 275)

1945 Lapurzubi-Erreaka (AUA5: 35)

1989 Lapurzubi (Irinm.: 13. or.)

1994 Lapurzubi (AM: B-3)

1995 Lapur-zubi (ABE: 75. or.)

2004 Lapursúbi (Ah. 1: 1. zinta, 48. pista)

#### Larragoiti

Generikoa: basoa

Auzoa: Galartza  
 1945 Larragoiti (AUA5: 214)  
 1989 Larragoitia (ETM: 330. or.)  
 1989 Larragoiti (ETM: 330. or.)

### Larrain (Larrañaga)

Generikoa: iturria  
 Auzoa: Lizarraga  
 1995 Larrain/Larrañaga (Irinm.: 18. or.)

### Larraitz

Ahoskera: Lárraitz  
 Generikoa: basoa  
 Auzoa: Irimoegigoena  
 Oharrak: *Trekuzetik* aurrera Aizpurutxualdera, *Ursaltoaldera*, *Ursalto...* (M<sup>a</sup> Rosario eta Migel Agirre, Amilleta, Ah. 4).  
 2004 Lárrraitz (Ah. 4: 1. zinta, 107. pista)

### Larrañaga

Ahoskera: Larrañá(g)a  
 Generikoa: lursaila  
 Auzoa: Lizarraga  
 1945 Larrañaga (AUA5: 75)  
 1989 Larrañaga (ETM: 330. or.)  
 1994 Larrañaga (Izpillá) (AM: C-3)  
 2004 Larrañá(g)a (Ah. 18: 3. zinta, 29. pista)

### Larrañagaburu

Generikoa: lursaila  
 Auzoa: Lizarraga  
 1827 Larrañagaburu, termino de (Lib. H-246 (GPAH): 52. or.)  
 1862 Larrañaga buru, termino de (Lib. H-248 (GPAH): 61. or.)  
 1989 Larrañagaburu (ETM: 330. or.)

### Larrañagoena, -a

Generikoa: basoa  
 Auzoa: Lizarraga  
 1920 Larranaga-goena, terreno (erreg.: 27.242.1466)  
 1945 Larrañaga-Goena (AUA5: 33)  
 1989 Larrañagoena (ETM: 330. or.)

### Larrañagako erreka

Ahoskera: Larrañágako errekatxúa



Generikoa: erreka  
 Auzoa: Lizarraga  
 Oharrak: Uzarraga eta Lizarraga banatzen dituen erreka.  
 2004 Larrañágako errekatxúa (Ah. 18: 3. zinta, 38. pista)

### Larreategi

Generikoa: basoa  
 Auzoa: Irimoegibarrena  
 1863 Larreategi, parage llamado (erreg.: 1.2.1)  
 1989 Larreategi (ETM: 330. or.)

### Larrebarren

Sinonimoak: Lizarraga errota  
 Ahoskera: Larrébarren,/Larrebárren errotía  
 Generikoa: errota  
 Auzoa: Lizarraga  
 Oharrak: Iñigo Ramirez de Okarizek *Antzuolako baserriak eta errotak* liburuan errota hau XX.mende hasieran eraiki zela dio. Errota eta gero indarretxea ere izan zen. *Bizkaltza* errota izena ere izan omen du, *Bizkaltzako*en lursailean kokatua zegoelako. "Sociedad Anonima Larrebarren" (SAL) ere antolatu omen zen 1941etik 1958ra arteko iraupena izan omen zuelarik. Herrigunetik nahiko gertu dago eta, bertatik paseatzen zutenek *Torremolinos* ere deitu izan diote.

1904 Larrebarren (AUA3)  
 1950 Molino (Mar. map.)  
 1994 Lizarraga errota (AM: D-4)  
 1995 Larrebarren (ABE: 203. or.)  
 1995 Larrebarren (ABE: 204. or.)  
 1995 Larrabarren errota (Antz. Ibilb.: 7. or.)  
 1995 Larrebárren (ABE: 113. or.)  
 1999 Aramburu (MTNE: 88-I, Bergara)  
 2004 Larrebárren (Ah. 12: 2. zinta, 61. pista)  
 2004 Larrábarreneko errotía (Ah. 1: 1. zinta, 38. pista)  
 2004 Larrábarrenéko errotía (Ah. 1: 1. zinta, 58. pista)  
 2004 Larrebárren errotía (Ah. 11: 2. zinta, 54. pista)  
 2004 Larrébarren (Ah. 25: 4. zinta, 24. pista)  
 2004 Larrébarren errotía (Ah. 14: 2. zinta, 86. pista)  
 2004 Larrébarren (Ah. 17: 3. zinta, 25. pista)  
 2004 Larrebárren (Ah. 25: 4. zinta, 18. pista)  
 2004 Torremolinos (Ah. 25: 4. zinta, 24. pista)  
 2004 Torremolinos (Ah. 25: 4. zinta, 24. pista)  
 2004 Larrébarren (Ah. 25: 4. zinta, 18. pista)  
 2004 Larrébarrengo errotía (Ah. 10: 2. zinta, 46. pista)

### Larregi

Ahoskera: Lárrei  
 Generikoa: basoa, mendia  
 Auzoa: Irimoegigoena

- 1613 Larregui (AUA7)  
 1631 Laarregui, termino llamado (BUA, C/393-07)  
 1631 laarregui, heredad (BUA, C/393-07)  
 1776 Larregui, termino de (Lib. H-245 (GPAH): 83. or.)  
 1819 Larregui, parage de (Lib. H-246 (GPAH): 6. or.)  
 1821 Larregui, termino de (Lib. H-246 (GPAH): 9. or.)  
 1824 Larregui, parage de (Lib. H-246 (GPAH): 26. or.)  
 1826 Larregui (Lib. H-246 (GPAH): 48. or.)  
 1828 Larregui (Lib. H-246 (GPAH): 56. or.)  
 1828 Larregui, termino llamado (Lib. H-246 (GPAH): 56. or.)  
 1843 Larregui, parage de (Lib. H-246 (GPAH): 142. or.)  
 1843 Larregui, camino carril de (Lib. H-246 (GPAH): 142. or.)  
 1848 Larregui, camino carritel que se dirige á, llamado (Lib. H-247 (GPAH): 29. or.)  
 1853 Larregui, camino carritel que se dirige á (Lib. H-247 (GPAH): 78. or.)  
 1859 Larregui, camino carritel que se dirige á (Lib. H-248 (GPAH): 6. or.)  
 1860 Larregui, camino carritel que se dirige de las Cas (Lib. H-248 (GPAH): 34. or.)  
 1862 Larregui, termino nombrado (Lib. H-248 (GPAH): 76. or.)  
 1863 Larregi, paraje de (erreg.: 1.76.18)  
 1863 Larregui, sitio llamado (erreg.: 1.30.8)  
 1865 Larregui, monte de (erreg.: 1.189.51)  
 1878 Larrey (erreg.: 10.101.583)  
 1878 Larregui, termino de (erreg.: 11.135.639)  
 1895 Larregui, término de (erreg.: 19.221.984)  
 1903 Larregui, término de (erreg.: 2266.1090)  
 1903 Larregui, camino servidumbre de Bastarriña á (erreg.: 22.51.1085)  
 1927 Larregui, Termino (AUA7)  
 1928 Larregui, monte (erreg.: 29.243.1668)  
 1929 Larregui, terreno castañal (AUA2)  
 1932 Larregui, porción de terreno hayedal y robledal II (AUA2)  
 1944 LARREGI, terreno helechal llamado (AUA2)  
 1945 Larregui (AUA5: 239)  
 1989 Larregi (ETM: 330. or.)  
 1989 Larregi(basterrina) (ETM: 330. or.)  
 1989 Larregi edo Gastañaxueta (ETM: 330. or.)  
 1994 Larregi (AM: G-3)  
 1998 Laarregi (UrZumTop.: 88-21)  
 1998 Laarregi (UrZumTop.: 125. or.)  
 1999 Larregi (MTNE: 88-II, Zumarraga)  
 2004 Lárrei (Ah. 19: 3. zinta, 52. pista)  
 2004 Lárrei (Ah. 15: 2. zinta, 102. pista)  
 2004 Lárrei (Ah. 14: 2. zinta, 79. pista)  
 2004 Lárrei (Ah. 4: 1. zinta, 107. pista)  
 2004 Lárrei (Ah. 1: 1. zinta, 50. pista)

### Larregialdea, -a

Ahoskera: Lárreialdia

Generikoa: basoa

Auzoa: Irimoegigoena

- 1903 Larregui-aldea, termino (erreg.: 22.60.1088)
- 1945 Larregui-Alde (AUA5: 94)
- 1945 Larregui-Aldea (AUA5: 94)
- 1989 Larregialde (ETM: 30. or.)
- 2004 Lárreiáldea (Ah. 15: 2. zinta, 103. pista)
- 2004 Lárreialdia (Ah. 1: 1. zinta, 50. pista)

### Larregierreka

Generikoa: erreka

Auzoa: Basalde, Irimoegigoena

Oharrak: *Trekutz* inguruan jaio eta *Urola* ibaian isurtzen dena.

- 1863 Larregui, regata de (erreg.: 1.76.18)
- 1903 Larreguico-erreka, regata (erreg.: 22.60.1088)
- 1908 Larregui-erreka, arroyo (erreg.: 1.189.51)
- 1912 Laregui-erreka, arroyo (erreg.: 23.183.1209)
- 1928 Larregui-erreka, regata (erreg.: 29.243.1668)
- 1932 Larreguico-errequia (AUA2)
- 1945 Larregui, regata de (AUA5: 281)
- 1945 Larregui, Arroyo de (AUA5: 194)
- 1954 Larreguico-erreka, regata (erreg.: 34.128.2014)
- 1994 Larregiko erreka (AM: F-3)
- 1995 Larregi-Koñube errekek (ABE: 14. or.)
- 1998 Larregierreka (UrZumTop.: 88-21)

### Larregifalda

Generikoa: basoa

Auzoa: Irimoegigoena

- 1832 Larregui-falda, terreno (Lib. H-246 (GPAH): 90. or.)
- 1846 Larregui faldda, sitio llamado (Lib. H-247 (GPAH): 13. or.)
- 1858 Larregui-falda, terreno montazgo titulado (Lib. H-247 (GPAH): 138. or.)
- 1860 Larregui falda, termino de (Lib. H-248 (GPAH): 35. or.)
- 1862 Larreguifalda (Lib. H-248 (GPAH): 81. or.)
- 1862 Larregui falda, termino de (Lib. H-248 (GPAH): 63. or.)
- 1866 Larregui-falda, termino llamado (erreg.: 2.61.89)
- 1872 Larregui-falda, termino de (erreg.: 7.116.448)
- 1879 Larregui-falda, terreno (erreg.: 12.2.660)
- 1945 Larregui-Falda (AUA5: 79)
- 1945 Larregui-Falda (AUA5: 249)
- 1945 Larregui-Falda (AUA5: 249)
- 1945 Larregui-falda (AUA5: 79)
- 1945 Larregui-Falda (AUA5: 202)
- 1989 Larregifalda (ETM: 330. or.)

**Larregigoena, -a**

Generikoa: lursaila

Auzoa: Irimoegigoena  
 1945 Larregui-Goena (AUA5: 78)  
 1989 Larregigoena (ETM: 330. or.)

**Larregikoegiostea, -a**

Generikoa: basoa

Auzoa: Irimoegigoena  
 1908 Larreguico-egui-oste, terreno (erreg.: 23.120.1194)  
 1989 Larregikoegiostea (ETM: 330. or.)

**Larregikoerrekaldea, -a**

Generikoa: basoa

Auzoa: Irimoegigoena  
 1908 Larreguico-errekaldea, helechal... (erreg.: 1.189.51)  
 1928 Larreguico-errekaldea, terreno helechal llamado (erreg.: 29.243.1668)  
 1945 Larreguico-Errekaldea (AUA5: 79)  
 1945 Larreguico Erreca-Aldea (AUA5: 194)  
 1989 Larregikoerrekaldia (ETM: 330. or.)  
 1989 Larregikoerrekaldea (ETM: 330. or.)

**Larregioste**

Generikoa: basoa

Auzoa: Irimoegigoena  
 1945 Larregui-Oste (AUA5: 94)  
 1945 Larregui-Oste (AUA5: 78)  
 1989 Larregioste (ETM: 330. or.)

**Larregisakona, -a**

Generikoa: basoa

Auzoa: Irimoegigoena  
 1945 Larregui-Sakona (AUA5: 281)  
 1989 Larregisakona (ETM: 330. or.)

**Larritegi**

Ahoskera: Larrítegi, Larritégi

Generikoa: lursaila

Auzoa: Irimoegibarrena  
 1867 Larritegui (erreg.: 5.85.337)  
 1945 Lautegui (AUA5: 265)  
 1945 Lantegui (AUA5: 88)  
 1945 Larrategui (AUA5: 265)  
 1963 Lanztegui y Larretegui (erreg.: 38.14.2170)

1989 Lantegi (ETM: 329. or.)  
 1989 Lautegi (Lantegi) (ETM: 331. or.)  
 1989 Lantegi (ETM: 329. or.)  
 1989 Larretegi (ETM: 330. or.)  
 2004 Larritégi (Ah. 9: 2. zinta, 29. pista)  
 2004 Larrítegi (Ah. 9: 2. zinta, 29. pista)

**Las Beatas (Tejeronekoa, -a)**

Sinonimoak: Tejeronekoa

Ahoskera: Tejerokúa


Generikoa: etxea

Auzoa: Herrigunea, Buztinzuri 7

Oharrak: Etxe honen azpiko solairuan kokatuta dago *Trekutz* elkartea. Etxearen izenak *Beatak* Antzuolan bizi izan ziren lekuko.

1821 Las Beatas, Casa denominada (Lib. H-246 (GPAH): 14. or.)

1855 las Beatas, casa llamada de (Lib. H-247 (GPAH): 102. or.)



*Las Beatas, Buztinzuri 7, 2005*

- 1862 Beatas, casa de las (Lib. H-248 (GPAH): 137-139)  
 1993 Beaten etxea (Irinm.: 31. or.)  
 1994 "Las Beatas" etxea (Etxe. Izend.)  
 1994 Tejeronekoa (Las Beatas) (AM: 7)  
 2004 Trékutz sositadía (Ah. 22: 3. zinta, 113. pista)  
 2004 Tejerokúa (Ah. 24: 4. zinta, 9. pista)  
 2004 Tejerokúa (Ah. 22: 3. zinta, 113. pista)

**Laskurain**

Sinonimoak: Errotazarreko iturria, Errotaldeko iturria

Ahoskera: Errótaldeko iturríxa

Generikoa: iturria

Auzoa: Lizarraga

Oharrak: *Irinmodo* urtekaria, 1995, *Iturrixak eta labaderoak*, Iñigo Ramirez de Okariz, 18. or., Iturrixak Antzuolan; *Lizarraga* auzoa: *Lizarriturri*, *Txindurriturri*, *Itzale-Itzabal*, *Laskurain*-errotta edota errotazarrekoa, *Iturbe*, *Zumaeta*, *Lamaraino-gain*, *Abarol/Abao*, *Iturrieta*, *Hogei-turri*, *Akiñibai* edo errotapean, *Larrain/Larrañaga*, *Konzielgo*, *Urkitzal/Uritza*.

1994 Laskuraingo iturria (AM: D-3)

1995 Errotazarrekoa (Irinm.)

1995 Laskurain-errotta (Irinm.)

2004 Errótaldeko iturríxa (Ah. 25: 4. zinta, 23. pista)

**Laskurain**

Ahoskera: Láskuain

Generikoa: lursaila

Auzoa: Lizarraga

1989 Laskurain(erreka) (ETM: 330. or.)

2004 Laskuáin (Ah. 3: 3. zinta, 95. pista)

**Laskurainak, -ak**

Ahoskera: Lásku(r)aiñiak

Generikoa: baserriak

Auzoa: Lizarraga

Oharrak: Hemen daude *Lizarraga* auzoko bi *Laskurain* baserriei erreferentzia egiten dieten aipamenak edota *Laskurain* bati buruz ari direla ere, zeinetaz ar idiren zehaztu ezin izan denean. *Lizarragaerdía* eremuan kokatuta daude.

1307ko dokumentu batean (Ikus. *Irimo* baserria), Antzuolako hainbat herritar aipatzen dira; *Laskurainen* kasuan, Pedro d'Ascuren aipatzen da; beraz, hau izan daiteke *Laskurain* baserriei buruzko lehen aipamena.

1391ko agirian ere "(...) Garçia/Garçi Peres/Perez de Lascuren/Lazturen/ Pero de Lascuren/Lazturen et Iohan Peres de Lascuren/Lazturen(...)" azaltzen dira; agiri honetan, Antzuolako herritarrek Bergarako hiribilduaren jurisdikziopean sartzea erabaki zuen; dokumentuan bertan orduko antzuolarren zerrenda azaltzen da, lokatibo bidez baserrien izenak agertzen direlarik. Aranguren baserriaren kasuan: "Pero Sanches/Sánchez de Aranguty".

(Numeroso comarcanos de Bergara entran a formar parte de la vecindad de la villa, con los derechos y obligaciones de los demás vecinos. (Crespo Rico, M. A. eta beste *Colección Documental del Archivo Municipal de Bergara*. Tomo I (1118-1497), Donostia 1995, 32 dok., 48-51. orr. eta *Colección de documentos medievales de las villas guipuzcoanas* (1370-1397),

Gonzalo Martínez Díez, Emiliano González Díez, Félix J. Martínez Llorente, Gipuzkoako Batzar Nagusiak, Gipuzkoako Foru Aldundia, 1996).

- 1590 lascurain, cassa y solar de (P 1/738: 2, 57. or.)
- 1661 Lascurain, molino de la Casa Solar de (P 1/4309: 37. or.)
- 1786 Barrenechea, Casa de (BUA, C/483-36)
- 1786 Lascurain, Casa de (BUA, C/483-36)
- 1833 Lascurain, Caseria de (Lib. H-246 (GPAH): 95. or.)
- 1846 Lascurain, Caserio de (Lib. H-247 (GPAH): 14. or.)
- 1871 Lascurain, caseria de (erreg.: 7.2.424)
- 1906 Lascurain, caseria (erreg.: 22.195.1133)
- 1989 Laskurain (ETM: 330. or.)
- 1995 Laskurain (Antz. Ibilb.: 8. or.)
- 2004 Láskurain (bi) (Ah. 13: 2. zinta, 68. pista)
- 2004 Láskuraiñak (Ah. 14: 2. zinta, 75. pista)
- 2004 Láskuaiñak (Ah. 13: 2. zinta, 68. pista)
- 2004 Laskuréin (Ah. 1: 1. zinta, 38. pista)

### Laskurainandi

Sinonimoak: Laskurain


Ahoskera: Láskurain aundíxa

Generikoa: baserria

Auzoa: Lizarraga

Oharrak: Lehen aipamena 1307koa izan daiteke; bigarrena 1391koa (Ikus. *Laskurainak*).

- 1590 lascurain yuso, casa y solar de (P 1/738: 2, 57. or.)
- 1625 Lazcurrain andia (Isasti: 116. or.)
- 1658 lascurain la grande, cassa y solar de (BUA, C/494-20)
- 1763 Lascurain andia, caseria(s) de (BUA germ.: 34. or.)
- 1808 Lascurain andia (BUA germ.: 63. or.)
- 1826 Lascurain-andia, robledal de (Lib. H-246 (GPAH): 47. or.)
- 1833 Lascurain-andia, Caseria de (Lib. H-246 (GPAH): 95. or.)
- 1843 Lascurain andia (BUA germ.: 105. or.)
- 1843 Lascurain andia, terreno de la de (Lib. H-246 (GPAH): 147. or.)
- 1845-1850 Lascurain-andia (Madoz: 119. or.)
- 1857 Lascuráin-aundia (Nom.: 111. or.)
- 1868 Lascuráin mayor, caseria denominada (erreg.: 5.105.341)
- 1876 Lascurain-aundia, Caseria denominada (erreg.: 8.187.511)
- 1912 Lascurain-aundia (erreg.: 25.18.1285)
- 1926 Lascurain-aundia, caseria (AUA2)
- 1929 Lascurain-aundia, caseria (erreg.: 30.7.1673)
- 1929 Lascurain-aundia, caseria (AUA2)
- 1944 Lascurain, casería de (AUA2)
- 1950 Laskurain aundi (Mar. map.)
- 1989 Laskurainandia (-andia) (ETM: 331. or.)
- 1989 Laskurainandia (Laskurainandia) (ETM: 331. or.)
- 1989 Laskurainandia (ETM: 331. or.)
- 1989 Laskurain-andia (Irinm.: 1307-1989, 47. or.)
- 1991 Laskuaiñ aundixa (HPS: 088-20)



*Laskurainandi, 2005*

- 1991 Laskurain-azpikua (HPS: 088-20)
- 1991 Laskurain aundi (HPS: 088-20)
- 1991 Laskurain beekua (HPS: 088-20)
- 1991 Laskurain Aundia baserria (HPS: 088-20)
- 1994 Laskurain haundi (AM: D-3)
- 1995 Laskurain-Handi (ABE: 122. or.)
- 2004 Laskurain (Ah. 1: 1. zinta, 38. pista)
- 2004 Laskurain áundi (Ah. 3: 3. zinta, 93. pista)
- 2004 Laskurain (Ah. 11: 2. zinta, 48. pista)
- 2004 Laskurain aundikúa (Ah. 10: 2. zinta, 36. pista)
- 2004 Laskurain áundi (Ah. 14: 2. zinta, 74. pista)
- 2004 Laskurain áundi (Ah. 18: 3. zinta, 33. pista)
- 2004 Laskurain áundi (Ah. 17: 3. zinta, 2. pista)
- 2004 Laskurain áundi (Ah. 17: 3. zinta, 2. pista)
- 2004 Laskurain beekúa (Ah. 14: 2. zinta, 74. pista)
- 2004 Laskurain (Ah. 2: 1. zinta, 68. pista)
- 2004 Laskurain beekúa (Ah. 2: 1. zinta, 68. pista)
- 2004 Laskurain áundi (Ah. 25: 4. zinta, 15. pista)

### **Laskurainaurre**

Generikoa: lursaila

Auzoa: Lizarraga

- 1831 Laskurain aurre, parage llamado (Lib. H-246 (GPAH): 79. or.)
- 1850 Laskurain-Aurre, parage llamado (Lib. H-247 (GPAH): 54. or.)



**Laskurainerrota**

Sinonimoak: Errotazar, Sorginzulo, Bizkalatza

Ahoskera: Lásku(r)ain errotía, Errótasarra

Generikoa: errota

Auzoa: Lizarraga

Oharrak: *Lizarraga* auzoan *Laskurainandi* baserri azpian kokatuta zegoen errota honen aztarnak daude gaur egun. Daukagun lehen aipamena 1661koa da. *Bizkalatza* izenez ere ezagutu omen zen. *Lizarraga* errekararen urak hartzen zituen. Ingurua *Sorginzulo* izenez ere ezagutu izan da, errotak zuen itxura dela eta.

1661 Lascurain, molino de la Casa Solar de (P 1/4309: 37. or.)

1667 Lascurain, Molino de (P 1/4309: 52. or.)

1763 Lascurain andía, su molino.. (BUA germ.: 34. or.)

1808 Lascurain molino (BUA germ.: 64. or.)

1826 Lascurain, Casa molino de (Lib. H-246 (GPAH): 47. or.)

1843 Lascurain molino (BUA germ.: 105. or.)

1845-1850 Lascurain-molino (Madoz: 119. or.)

1852 Laascurain, el molino titulado tambien de (Lib. H-247 (GPAH): 71. or.)

1857 Lascuráin (Nom.: 111. or.)

1876 Lascurain-molino, Caseria-molino denominado (erreg.: 8.195.512)

1912 Lascurain-errota (erreg.: 25.82.1301)

1929 LASCUARAIN-ERROTA, molino titulado, (AUA2)

1989 Laskurain-errota (Irinm.: 1307-1989, 47. or.)

1989 Laskurain(errota) (ETM: 331. or.)

1994 Laskurain errota (AM: D-3)

1995 Laskurain (ABE: 113. or.)

1995 Laskurain (ABE: 205. or.)

1995 Bizkalatza errota (ABE: 205. or.)

1995 Sorgin zulo (Antz. Ibilb.: 8. or.)

1995 Laskurain errota (Antz. Ibilb.: 8. or.)

2004 Láskuain errotía, (Ah. 3: 3. zinta, 101. pista)

2004 Errótasarra (Ah. 3: 3. zinta, 101. pista)

2004 Láskuain errotía (Ah. 25: 4. zinta, 18. pista)

2004 Láskuain erróta (Ah. 25: 4. zinta, 19. pista)

2004 Láskurain errotía (Ah. 11: 2. zinta, 54. pista)

2004 Láskurai(ñen) (Ah. 17: 3. zinta, 13. pista)

2004 Errotasár (Ah. 17: 3. zinta, 13. pista)

**Laskuraintxiki**

Sinonimoak: Laskuraingaraikoa

Ahoskera: Láskurain txiki(xa)

Generikoa: baserria

Auzoa: Lizarraga

Oharrak: Ikus. *Laskurainak*.

1625 Lazcurrain garaikoa (Isasti: 116. or.)

1649 Lascurain suso, Casa soalr de (P 1/4309: 19. or.)



*Laskuraintxiki, 2005*

- 1662 Lascurain suso (P 1/4309: 41. or.)  
 1844 Lascurain-arriba, Caseria de (Lib. H-246 (GPAH): 169. or.)  
 1845-1850 Lascurain arriba (Madoz: 119. or.)  
 1850 Lascurain Suso, Caseria de (Lib. H-247 (GPAH): 54. or.)  
 1852 Lascurain arriba, caseria denominada de (Lib. H-247 (GPAH): 71. or.)  
 1857 Lascuráin-chiqui (Nom.: 111. or.)  
 1864 Lascurain-chiquia, caseria llamada (erreg.: 1.152.41)  
 1866 Lascurain-chiquia, Caseria de (erreg.: 3.77.177)  
 1912 Lascurain-chiqui (erreg.: 25.74.1299)  
 1923 Lascurain-gañekoa (erreg.: 28.153.1021)  
 1923 Lascurain-chiqui, caseria de (erreg.: 28.189.1538)  
 1926 Lscurain-chiqui, caseria (AUA2)  
 1943 Lascuráin-chiqui, caserio llamado (erreg.: 32.52.1823)  
 1943 LASKURAIN-CHIQUI, la mitad del edificio o caserio (AUA2)  
 1945 Lascurain-Chiqui, caseria de (AUA2)  
 1950 Laskurain Tziki (Mar. map.)  
 1989 Laskurain-txikia (Irinm.: 1307-1989, 47. or.)  
 1989 Laskurain(goikoa) (ETM: 331. or.)  
 1989 Laskurraingaraikoa (ETM: 331. or.)  
 1989 Laskuraintxiki (ETM: 331. or.)  
 1991 Laskuaiñ txikixa (HPS: 088-20)  
 1991 Laskurain gañekua (HPS: 088-20)  
 1991 Laskuráiñ goikua (HPS: 088-20)  
 1991 Laskuráiñ txiki (HPS: 088-20)  
 1991 Laskurain Txikia baserria (HPS: 088-20)  
 1994 Laskurain txiki (AM: D-3)  
 1995 Laskurain-Txiki (ABE: 124. or.)



*Laskuraintxikiko* Juan Kruz eta Tomasa, 2005

- 1999 Laskurainganekoa (MTNE: 88-I, Bergara)
- 2004 Laskuáintxíki (Ah. 25: 4. zinta, 15. pista)
- 2004 Laskuráin (Ah. 2: 1. zinta, 68. pista)
- 2004 Láskuain txikíxa (Ah. 25: 4. zinta, 16. pista)
- 2004 Láskurain txikíxa (Ah. 18: 3. zinta, 33. pista)
- 2004 Láskuain txíki (Ah. 3: 3. zinta, 93. pista)
- 2004 Laskuráintxiki (Ah. 2: 1. zinta, 63. pista)
- 2004 Láskurain txikíxa (Ah. 4: 1. zinta, 104. pista)
- 2004 Láskurein txikí (Ah. 1: 1. zinta, 38. pista)
- 2004 Láskurain txikí (Ah. 14: 2. zinta, 74. pista)
- 2004 Laskuráin txikí (Ah. 11: 2. zinta, 51. pista)
- 2004 Láskuain Txíki (Ah. 3: 3. zinta, 83. pista)
- 2004 Laskuáin txíki (Ah. 3: 3. zinta, 92. pista)
- 2004 Láskurain gañe(kúak) (Ah. 10: 2. zinta, 37. pista)
- 2004 Láskuaintxikíxa (Ah. 25: 4. zinta, 23. pista)
- 2004 Láskurain txíki (Ah. 17: 3. zinta, 2. pista)

#### Laua, -a

Generikoa: lursaila

Auzoa: Irimoegibarrena

1867 Laua, termino y parage llamado (erreg.: 5.5.314)

1989 Laua (ETM: 331. or.)

#### Laubide

Auzoa: Kokatugabea

1989 Laubide (ETM: 331. or.)

**Laukara**

Sinonimoak: Larrea

Ahoskera: Láuka

Generikoa: basoa

Auzoa: Lizarraga

Oharrak: "exetik *Korostarratzura* bidian (...)" (Joxe Jauregi, *Lamarianogañekoa*, Ah. 149.

1849 Laucara, término de (Lib. H-247 (GPAH): 47. or.)

1890 Laucara, término (erreg.: 17.12.870)

1912 Laucara, paraje llamado (Lancara) (erreg.: 25.194.1329)

1945 Larrea o Lauka (AUA5: 12. or.)

1945 Lauca (AUA5: 38)

1945 Laucara (AUA5: 95)

1945 Lancara (AUA5: 38)

1945 Lauquera (AUA5: 3. or.)

1945 Lancara (AUA5: 151)

1945 Lancara (AUA5: 151)

1989 Larrea edo Lauka (ETM: 330. or.)

1989 Lauka (ETM: 331. or.)

1989 Laukara (Lankaran) (ETM: 331. or.)

1989 Lankaran (Laukaran) (ETM: 329. or.)

2004 Láuka (Ah. 14)

**Lausagarreta**

Ahoskera: Lausárreta

Generikoa: baserria

Auzoa: Uzarraga

Oharrak: Baserri honi buruzko lehen aipamena 1391koa izan daiteke; 1391ko urtarilaren 20ko dokumentu batean, Antzuolako herritarrek Bergarako hiribilduaren jurisdikziopean sartzea erabaki zutela aipatzen da; dokumentuan bertan orduko antzuolaren zerrenda azaltzen da, lokatibo bidez baserrien izenak agertzen direlarik. *Lausagarreta* baserriaren kasuan: "(...) García/Garci Yvanes/Yuáñez de Laustigarreta(...)".(Numeroso comarcas de Bergara entran a formar parte de la vecindad de la villa, con los derechos y obligaciones de los demás vecinos. (Crespo Rico, M. A. eta beste *Colección Documental del Archivo Municipal de Bergara*. Tomo I (1118-1497), Donostia 1995, 32 dok., 48-51. orr. eta *Colección de documentos medievales de las villas guipuzcoanas* (1370-1397), Gonzalo Martínez Díez, Emiliano González Díez, Félix J. Martínez Llorente, Gipuzkoako Batzar Nagusiak, Gipuzkoako Foru Aldundia, 1996).(Numeroso comarcas de Bergara entran a formar parte de la vecindad de la villa, con los derechos y obligaciones de los demás vecinos. (Crespo Rico, M. A. eta beste *Colección Documental del Archivo Municipal de Bergara*. Tomo I (1118-1497), Donostia 1995, 32 dok., 48-51. orr. eta *Colección de documentos medievales de las villas guipuzcoanas* (1370-1397), Gonzalo Martínez Díez, Emiliano González Díez, Félix J. Martínez Llorente, Gipuzkoako Batzar Nagusiak, Gipuzkoako Foru Aldundia, 1996).*Uzarraga* auzoko baserri honen inguruan erromeriak egiten omen ziren domeketan; bertan taberna bat ere izan bazen. Eta beronen azpian antzinako karobi bat zegoen.

1552 lausagarreta, casa e caseria de (P 1/725)

1552 lausarta (P 1/725)


1593 lausagarreta (BUA, E-07-II, C/391-03)

1625 Lausagarreta (Isasti: 116. or.)



*Lausagarreta, 2005*

- 1775 Lausagarreta, caseria de (Lib. H-245 (GPAH): 77. or.)  
 1819 Lausagarreta, castañal de (Lib. H-246 (GPAH): 6. or.)  
 1819 Lausagarreta, robledal de (Lib. H-246 (GPAH): 6. or.)  
 1826 Lausagarreta, Caseria de (Lib. H-246 (GPAH): 44. or.)  
 1831 Lausagarreta (Lib. H-246 (GPAH): 76. or.)  
 1842 Lausagarreta (Lib. H-246 (GPAH): 131. or.)  
 1845-1850 Lansagarreta (Madoz: 117. or.)  
 1857 Lausagarreta (Nom.: 111. or.)  
 1858 Lausagarreta, caserio de (Lib. H-247 (GPAH): 140. or.)  
 1859 Lausagarreta, caseria de (Lib. H-248 (GPAH): 8. or.)  
 1918 Lausarreta, caserio de (erreg.: 27.32.1406)  
 1989 Lausarreta (Irinm.: 1307-1989, 47. or.)  
 1989 Lausagarreta (ETM: 331. or.)  
 1991 Lausaarreta (HPS: 088-20)  
 1991 Lausagarreta (HPS: 088-20)  
 1991 Lausarreta (HPS: 088-20)  
 1991 Lausarta (HPS: 088-20)  
 1991 Lausagarreta baserria (HPS: 088-20)  
 1994 Lausagarreta (Irinm.: 11. or.)  
 1994 Lausagarreta (AM: C-3)  
 1995 Lausagarreta (ABE: 99. or.)  
 1995 Lausagarreta (Antz. Ibilb.: 10. or.)  
 1995 Lausagarreta baserria(ren) (Antz. Ibilb.: 4. or.)  
 1999 Lausagarreta (MTNE: 88-I, Bergara)  
 2004 Lausárreta (Ah. 18: 3. zinta, 27. pista)



*Lausagarreta, 1950*

- 2004 Lausárreta (Ah. 5: 1. zinta, 137. pista)
- 2004 Lausárreta (Ah. 3: 3. zinta, 105. pista)
- 2004 Lausárreta (Ah. 14: 2. zinta, 88. pista)
- 2004 Lausárreta (Ah. 13: 2. zinta, 70. pista)
- 2004 Lausarréta (Ah. 1: 1. zinta, 22. pista)
- 2004 Lausárreta (Ah. 3: 1. zinta, 87. pista)
- 2004 Lausárreta (Ah. 4: 1. zinta, 105. pista)

#### **Lausagarretako karobia, -a**

- Generikoa: karobia  
 Auzoa: Uzarraga  
 Oharrak: *Uzarragako* bide zaharra jarraituz, *Lausagarreta* baserriaren azpian.  
 1995 Lausagarretako karobia (Antz. Ibilb.: 4. or.)

#### **Lautxo**

- Generikoa: basoa  
 Auzoa: Lizarraga, Irimoegigoena  
 Oharrak: Rústica: Terreno situado en *Laucho*, jurisdicción de Anzuola, confina por Oeste y Poniente con camino que va de *Calebarren* a *Maca*, por Mediodía con terrenos de Miguel Peña y por Norte con terrenos de Miguel Madariaga (...).  
 1924 Laucho, Terreno situado en (erreg.: 29.21.1596)  
 1945 Laucho (AUA5: 38)  
 1989 Jaratxo (ETM: 324. or.)  
 1989 Lautxo (ETM: 331. or.)

**Lazpur**

Generikoa: etxea

Auzoa: Uzarraga, Galartza

Oharrak: Isastik aipatzen duen etxe hau Antzuolako *Alardearen* "Reconocimiento de Armas" izenekoan ere aipatzen da.Zerrendatzen diren etxeei begiraturaz, *Galartza* edo *Uzarragako* baserria izan daiteke.Antzuolako *Alardea*, *Mairuaren Jaialdia*, Iñigo Ramirez Telleria, 1990, Testu hau, "Reconocimiento de Armas" izenekoak, gure armarriaren ziurtagiri edo zertifikatua da. Hona hemen zer dioten: "(...) En la Muy Noble y Muy Leal villa de Anzuola una de las que componen esta provincia, muy ilustre en ella por su nobleza acreditada con muchas cassas solares de el mayor esplendor como son la torre de *Galarza*, *Urrusarri*, *Vereterio*, *Urrutia*, *Gorritz*, *Lazpuz* (28), *Ygueribar-azpicoa*, *Vidaurre*, *Arizti*, *Venitua*, *Arizmendi*, *Zabala*, *Yurrioz*, *Areluz*, *Yñurriagarro*, *Azcarate* con otras infinitas de igual calidad que omitimos (...)" (Iñigok *Laskurain* baserria izan daitekeela dio).Capítulo X "De las casas solariegas, y de apellido en la provincia de Guipuzcoa. Las señaladas con una A son armeras":122. La casa de *Galarzatorre A*, *Urusarri*, *Bereterio*, *Urrutia*, *Gorritz*, *Lazpur*, *Igueribar azpicoa*, *Vidaurre*, *Arizti*, *Benitua A*, *Arizmendi*, *Zavala*, *Iturrioz*, *Guaricalza*, *Lausagarreta*, *Elusa*, *Azcarate*, *Iraeta*, *Udala*, *Ugarte*, *Aramburu*, *Jauregui*, *Goenaga*, *Zumeta*, *Vizcaraza*, *Lazcurrain andia*, *Lazcurrain garaicoa*, *Lizariturri*, *Lamariano torre*, *Iturbe A*, *Lapatza*, *Iriarte azpicoa*, *Iriarte garaicoa*, *Ercilla*, *Ibarra*, *Irimo*, *Aizaga*, *Irala azpicoa*, *Irala garaicoa*, *Areluz garaicoa*, *Areluz azpicoa*, *Areluz erdicoa*, *Igueribar garaicoa*, *Olazabal*, *Galardi*, *Arizaga*, *Erausa*, *Inurriagarro garaicoa*, *Inurriagarro azpicoa*, *Madariaga*, *Etsarralda goitia*, *Aranguren*, *Echeandia*, *Arriaga*, *Eztala*, *Mutilagua*, *Amuleta*: de esta escendió el *Oidor Amezqueta* del Consejo Real y de la Cámara, *Basuri*, *Ibarra*, *Ugarte A*, *Elusa A*, *Sarralde* en *Uzarraga*.

1625 Lazpur (Isasti: 116. or.)

**Legarra**

Generikoa: soroa

Auzoa: Kokatugabea

1774 Legarra, puestto de (Lib. H-245 (GPAH): 47. or.)

1775 Legaria, heredad (Lib. H-245 (GPAH): 69. or.)

1777 Legaria, termino llamado (Lib. H-245 (GPAH): 96. or.)

1989 Legarra (ETM: 331. or.)

1989 Legaria (ETM: 331. or.)

**Legazpi**

Ahoskera: Leáspi

Auzoa: Legazpi

Oharrak: Antzuolarekin muga egiten du hego-ekialdetik.

2004 Leáspi (Ah. 18: 3. zinta, 30. pista)

**Lekuberri**

Ahoskera: Lekúberri, Lekubérri


Generikoa: baserria

Auzoa: Irimoegibarrena

1991 Lekuberri baserria (HPS: 088-28)

1991 Lekuberri (HPS: 088-28)

1994 Leku berri (AM: C-4)



*Lekuberri, 2004*

- 1995 Lekuberri (ABE: 157. or.)
- 2004 Lekubéri (Ah. 3: 3. zinta, 107. pista)
- 2004 Lekubéri (Ah. 23: 3. zinta, 11. pista)
- 2004 Lekúberri (Ah. 3: 3. zinta, 107. pista)
- 2004 Lekubéri(kúa) (Ah. 12: 2. zinta, 56. pista)

#### Lesarrikoa, -a

Sinonimoak: Isidoranekoa, -a

Ahoskera: Isídoranekua

Generikoa: etxea

Auzoa: Herrigunea, Buztinzuri 1

- 1848 Lesarrikoa, casa llamada (Lib. H-247 (GPAH): 29. or.)
- 1854 Lesarrikoas (Lib. H-247 (GPAH): 89. or.)
- 1994 Lesarrikua (Etxe. Izend.)
- 1994 Lesarrinekoa (Isidoranekoa) (AM: 1)
- 2004 Isidoranekua (Ah. 24: 4. zinta, 9. pista)
- 2004 Isidoranekua (Ah. 22: 3. zinta, 113. pista)





*Lesarrikoa eta Elkanonekoa, Buztinzuri 1 eta 3, 2005*

### **Letenekoa, -a**

Sinonimoak: Ortuetanekoa, -a

Ahoskera: Ortúetanekua

Generikoa: etxea

Auzoa: Herrigunea, Kalegoi 18

1994 Letenekoa (AM: 18)

2004 Ortúetanekua (Ah. 24: 4. zinta, 11. pista)

### **Leturia**

Generikoa: etxea

Auzoa: Herrigunea. Kalebarren

Oharrak: *Leturia* "baten" etxea. *Ageda Beatarena* ere izan da.

1792 Leturia, casa llamada (Lib. H-245 (GPAH): 132. or.)

1792 Leturia, casa llamada de (Lib. H-245 (GPAH): 132. or.)

1852 Leturia, casa llamada (Lib. H-247 (GPAH): 66. or.)


1994 Leturia (Top. zerr.: 11. or.)

### **Lezezabaleta**

Generikoa: erreka

Auzoa: Irimoegibarrena

1886 Lezazabaleta, arroyo (erreg.: 15.151.813)



*Letenekoa, Kalegoi 18, 2005*

### **Lezezabaleta**

Generikoa: basoa, lursaila

Auzoa: Irimoegibarrena

1876 Lezezabaleta, punto llamado (erreg.: 8.125.502)

1945 Lauzabaleta (AUA5: 242)

1989 Lauzabaleta (ETM: 331. or.)

1989 Lezezabaleta (ETM: 331. or.)

### **Linapotzueta**

Sinonimoak: Liñagategi

Ahoskera: Liñápotzuta, Liñáatei

Generikoa: soroa

Auzoa: Uzarraga

Oharrak: Lihoa garbitzera joaten omen ziren bertora, hortik datorkio izena.

1897 Linapotzueta, terreno castañal llamado (erreg.: 21.38.1044)

- 1945 Linaposueta (AUA5: 84)  
 1945 Linaposueta (AUA5: 69)  
 1989 Linapozueta (ETM: 331. or.)  
 2004 Liñáatei (Ah. 1: 4. zinta, 28. pista)  
 2004 Liñápotzuta (Ah. 1: 4. zinta, 28. pista)

### Lisibajolekualdea, -a

Generikoa: belardia

Auzoa: Irimoegigoena

- 1945 Lisibajo Lecu Aldea (AUA5: 6. or.)  
 1989 Lisibajolekualdea (ETM: 331. or.)

### Lizardi

Ahoskera: Lísardi

Generikoa: lursaila

Auzoa: Irimoegibarrena

- 1842 Lizardi,, terreno llamado (Lib. H-246 (GPAH): 135. or.)  
 1845 Lizardi, termino de (Lib. H-246 (GPAH): 177. or.)  
 1846 Lizardi, camino que va debajo de Ibular á (Lib. H-247 (GPAH): 12. or.)  
 1861 Lizardi, camino carril que se dirige de... á Zuloz (Lib. H-248 (GPAH): 48. or.)  
 1864 Lizardi, camino para (erreg.: 1.100.26)  
 1886 Lizardi, camino de... á Lizargarate (erreg.: 15.141.811)  
 1892 Lizardi a Zulozarreta, camino de (erreg.: 17.246.911)  
 1945 Lizardi (AUA5: 58)  
 1945 Lizardi (AUA5: 32)  
 1989 Lizardi, Ibular eta (ETM: 315. or.)  
 1989 Lizardi (ETM: 332. or.)  
 1994 Lizardi (AM: C-6)  
 2004 Lísardi (Ah. 23: 3. zinta, 16. pista)

### Lizardi

Ahoskera: Lísardi

Generikoa: iturria

Auzoa: Irimoegibarrena

- 1994 Lizardiko iturria (AM: C-6)  
 1995 Lizardi (Irinm.: 18. or.)  
 2004 Lísardi (Ah. 23: 3. zinta, 15. pista)

### Lizardibarrena, -a

Generikoa: basoa

Auzoa: Irimoegibarrena

- 1862 Lizardibarrena, terreno ayedal de (Lib. H-248 (GPAH): 109-111. or.)  
 1945 Lizardi-Barrena (AUA5: 32)

1945 Lizardi-Barrena (AUA5: 134)  
1989 Lizardibarrena (ETM: 332. or.)

**Lizardiburu**

Generikoa: basoa  
Auzoa: Irimoegibarrena  
1945 Lizardi-Buru (AUA5: 58)  
1989 Lizardiburu (ETM: 332. or.)

**Lizardieta**

Sinonimoak: Lizartxoeta  
Generikoa: lursailak  
Auzoa: Kokatugabea  
Oharrak: Bergarako Jabetza Erregistroan ez dago erreferentzia horretan.  
1989 Lizardieta edo Lizartxota (ETM: 332. or.)

**Lizargarate**

Generikoa: iturria  
Auzoa: Irimoegibarrena  
1907 Lizargarate, fuente de (erreg.: 22.224.1143)  
1994 Lizargarateko iturria (AM: B-7)  
1995 Lizargarate (Irinm.: 18. or.)

**Lizargarate**

Sinonimoak: Karakoleta  
Ahoskera: Lisargá(r)ate  
Generikoa: basoa, mendia  
Auzoa: Irimoegibarrena  
Oharrak: Antzuolako hegoaldean Oñatirekin mukan.  
1832 Lizargarate, porcion de tierra denominada (Lib. H-246 (GPAH): 92. or.)  
1832 Lizargarate, parage de (Lib. H-246 (GPAH): 93. or.)  
1841 Lizargarate, camino para (Lib. H-246 (GPAH): 116. or.)  
1841 Lizargarate, camino carretil de Gambela-icaztegui (Lib. H-246 (GPAH): 117. or.)  
1845-1850 Lizargarate (Madoz: 20. or.)  
1848 Lizargarate, termino de (Lib. H-247 (GPAH): 30. or.)  
1848 Lizargarate, heredad de (Lib. H-247 (GPAH): 30. or.)  
1848 Lizargarate, camino de á Coroso (Lib. H-247 (GPAH): 30. or.)  
1860 Lizargarate ó Caracoleta (Lib. H-248 (GPAH): 18. or.)  
1860 Caracoleta, punto de Lizargarate ó (Lib. H-248 (GPAH): 18. or.)  
1862 Lizargarate, camino carretil á (Lib. H-248 (GPAH): 115. or.)  
1866 Lizargarate, camino carretil de Zulozarreta á (erreg.: 4.2.235)  
1886 Lizargarate, camino de Lizardi á (erreg.: 15.141.811)

- 1889 Lizargarate, término (AUA7)
- 1892 Lizargarate, camino de Zulozarreta a (erreg.: 17.246.911)
- 1909 Caracoleta, parage Lizargarate ó (erreg.: 23.199.1213)
- 1945 Caracoleta (AUA5: 108)
- 1989 Lizargarate (ETM: 332. or.)
- 1994 Lizargarate (Irinm.: 11. or.)
- 1994 Lizargarate (AM: B-7)
- 1999 Lizargarate (MTNE: 88-III, Arrasate-Mondragon)
- 2004 Lizargáate (Ah. 1: 1. zinta, 28. pista)
- 2004 Lisargaráte (Ah. 9: 2. zinta, 30. pista)
- 2004 Lisargáate (Ah. 21: 3. zinta, 89. pista)
- 2004 Lisargáate (Ah. 3: 3. zinta, 98. pista)

### Lizargarate

Ahoskera: Lisargáate

Generikoa: baserria

Auzoa: Irimoegibarrena

Oharrak: Antzuola eta Oñatiko mugatik hurbil dagoen baserria.

- 1842 Lizargarate, Caserio de Coroso y (Lib. H-246 (GPAH): 128. or.)
- 1856 Lizargarate, caseria de (Lib. H-247 (GPAH): 109. or.)
- 1866 Lizargarate, caseria de (erreg.: 3.38.164)
- 1885 Lizargarate, caseria de (erreg.: 15.45.796)
- 1889 Lizargarate, caseria (AUA7)
- 1889 Lizargarate, caseria de (AUA7)
- 1991 Lizargarate baserria (HPS: 088-36)
- 1991 Lizargarate soziedadia (HPS: 088-36)
- 1991 Lizargaate (HPS: 088-36)
- 1991 Lizargarate (HPS: 088-36)
- 1999 Lizargarate (MTNE: 88-I, Bergara)
- 2004 Lisargáate (Ah. 23: 3. zinta, 16. pista)
- 2004 Lisargáate ta Kóoso (Ah. 5: 1. zinta, 130. pista)
- 2004 Lisargáate (Ah. 4: 1. zinta, 101. pista)

### Lizargaratealde

Generikoa: lursaila

Auzoa: Irimoegibarrena

- 1862 Lizargarate-alde, termino de (Lib. H-248 (GPAH): 115. or.)

### Lizargaratebarrena, -a

Generikoa: lursaila

Auzoa: Irimoegibarrena

- 1956 Lizargarate-barrena, término llamado (erreg.: 35.20.2059)
- 1989 Lizargaratebarrena (ETM: 332. or.)

### Lizargarategaña, -a

Generikoa: gaina

Auzoa: Irimoegibarrena

1878 Lizargarate-gaña, terreno helechal de (erreg.: 10.65.577)

1907 Lizargarate-gaña, término llamado (erreg.: 22.224.1143)

1945 Lizargarate Gaña (AUA5: 180)

1989 Lizargarategaña (ETM: 332. or.)

#### Lizargarateiturriondoa, -a

Generikoa: basoa

Auzoa: Irimoegibarrena

1945 Lizargarate Iturriondoa (AUA5: 219)

1989 Lizargarateiturriondoa (ETM: 332. or.)

#### Lizargaratepea, -a

Generikoa: lursaila

Auzoa: Irimoegibarrena

1956 Lizargarate-pea (erreg.: 34.221.2045)

1989 Lizargaratepea (ETM: 332. or.)

#### Lizariturri

Ahoskera: Lisítturri

Generikoa: baserria

Auzoa: Lizarraga

Oharrak: *Lizarraga* auzoko *Lizarragaerdia* eremuan kokatuta dagoen baserri honen inguruan Iñigo Ramirez de Okariz Antzuolako historiagileak *Antzuolako baserriak eta errotrak* liburuan ber-



*Lizariturri*, 2005

toko armariari buruz zera dio: "bertatik kenduta, egun, Donostian dago, Frantzia Etorbidean. Dirudienez, Donostiako garai bateko "Lagarto" produktuen jabea Lizarriturritarra izanik, bere eskubideak eskatu zituen armari hau orain dagoen tokian jartzeko. Dena dela, badiurdi ez dela jatorrizkoa, baizik eta kopia bat. Berton, "Escudo de la casa de *Lizarriturri* sita en la villa de Anzuola" irakur daiteke (...)". Aipatzekoa da etxaburuan dagoen iturria.

- 1625 Lizariturri (Isasti: 116. or.)
- 1671 Lizarryturri, Casa Solar de (P 1/4309: 59. or.)
- 1720 Lizariturri, termino de (BUA, E-07-I, C/329-05: 2. or.)
- 1772 Lizariturri, caseria de (BUA, C/474-02)
- 1774 Lizaryturri, Caseria de (Lib. H-245 (GPAH): 28. or.)
- 1774 Lizaryturri, Caseria de (Lib. H-245 (GPAH): 29. or.)
- 1826 Lizarriturri, Caseria de (Lib. H-246 (GPAH): 47. or.)
- 1833 Lizarriturri, Caseria de (Lib. H-246 (GPAH): 95. or.)
- 1841 Lizarriturri (Lib. H-246 (GPAH): 115. or.)
- 1842 Lizarriturri, caseria de (Lib. H-246 (GPAH): 133. or.)
- 1842 Lizarriturri, Caseria de (Lib. H-246 (GPAH): 128. or.)
- 1842 Lizarriturri, Caseria de (Lib. H-246 (GPAH): 139. or.)
- 1845-1850 Lizarriturri (Madoz: 124. or.)
- 1849 Lizarriturri (Lib. H-247 (GPAH): 47. or.)
- 1853 Lizarriturri, casa de (Lib. H-247 (GPAH): 81. or.)
- 1857 Lizarriturri (Nom.: 111. or.)
- 1862 Lizarriturri, Caseria de (Lib. H-248 (GPAH): 126. or.)
- 1862 Lizarriturri, caseria de (Lib. H-248 (GPAH): 127. or.)
- 1864 Leiza-iturri, caseria llamada (erreg.: 1.152.41)
- 1866 Lizarriturri, Caseria nombrada (erreg.: 3.77.177)
- 1866 Lizarriturri, Caseria de (erreg.: 2.190.132)
- 1873 Lizarriturri, caseria de (erreg.: 8.73.493)
- 1932 Lizariturri (Eleizalde: *RIEVXXIII*, 419. or.)
- 1943 Lizarriturri, caseria de (AUA2)
- 1950 Lizarriturri (Mar. map.)
- 1989 Lizarriturri (Irinm.: 1307-1989, 47. or.)
- 1989 Lizariturri (Lizarriturri) (ETM: 332. or.)
- 1989 Lizarriturri (ETM: 332. or.)
- 1991 Lizarriturri (HPS: 088-20)
- 1991 Lizitturri (HPS: 088-20)
- 1991 Lizarriturri baserria (HPS: 088-20)
- 1991 Lisitturri (HPS: 088-20)
- 1994 Lizarriturri (AM: D-3)
- 1995 Lizarriturri (ABE: 121. or.)
- 1995 Lizarriturri (Antz. Ibilb.: 10. or.)
- 1999 Lizarriturri (MTNE: 88-I, Bergara)
- 2004 Lisarritúrri (Ah. 3: 3. zinta, 93. pista)
- 2004 Lisitturri (Ah. 3: 3. zinta, 93. pista)
- 2004 Lisitturri (Ah. 1: 1. zinta, 38. pista)
- 2004 Lisitturri (Ah. 17: 3. zinta, 2. pista)
- 2004 Lisárriturri (Ah. 25: 4. zinta, 15. pista)
- 2004 Lisitturri (Ah. 25: 4. zinta, 15. pista)
- 2004 Lisitturri (Ah. 14: 2. zinta, 75. pista)
- 2004 Lisitturri (Ah. 11: 2. zinta, 48. pista)

- 2004 Lisarritúrri (Ah. 11: 2. zinta, 48. pista)  
 2004 Lisíturri (Ah. 4: 1. zinta, 104. pista)  
 2004 Lisíturri (Ah. 14: 2. zinta, 74. pista)  
 2004 Lisíturri (Ah. 2: 1. zinta, 68. pista)  
 2004 Lisíturri (Ah. 21: 3. zinta, 78. pista)

**Lizariturri**

Ahoskera: Lisíturri (itturríxa)

Generikoa: iturria

Auzoa: Lizarraga

1994 Lizarriturri (AM: D-3)

1995 Lizarriturri (Irinm.: 18. or.)

2004 Lisiturríko iturríxa (Ah. 14: 2. zinta, 85. pista)

2004 Lisíturri iturríxa (Ah. 11: 2. zinta, 52. pista)

**Lizariturriburu**

Generikoa: basoa

Auzoa: Lizarraga

1866 Lizarriturri-buru, termino llamado (erreg.: 2.190.132)

1945 Lizarriturri (AUA5: 104)

1989 Lizarriturriburu (ETM: 332. or.)

**Lizarraga**

Ahoskera: Lis/zárra(g)(a) / Lis/zarrá(g)(a) (ausúa)

Generikoa: auzoa

Auzoa: Lizarraga

Oharrak:

*Lizarraga* auzoa 19 baserrik osatzen dute gaur egun eta San Martzial da auzo honetako zaindaria. Beronen omenezko jaiá ekainaren 30ean ospatzen da eta bertakoek, San Martzial egunean ateratzen den "kofradeen pitxarra" bitxia gordetzen dute. Errota ugarien ingurua izandakoa. Elosu aldean kokatuta zegoen baserri bat, *Sagutategi*, ere auzo honetan sartzen zen. Auzoaren barruan garai bateko "hermandadeak" eta kokapena direla-eta, birbanaketa bat ere egin izan da, gaur egun gehiegi erabiltzen ez den arren: *Lizarragabarrena*, *Lizarragaerdia* edota *Lizarragasakona*, *Lizarragoena* edota *Lizarragaxikia* auzuneak.

1609 liçarraga, camino que ba a (Yturbe 254)

1636 lizarraga, camino q ba a (BUA, C/427-28)

1636 liçarraga, barrio de (BUA, C/427-28)

1822 Lizarraga, barrio de (Lib. H-246 (GPAH): 20. or.)

1824 Lizarraga, varrio de (Lib. H-246 (GPAH): 25. or.)

1826 Lizarraga, barrio de (Lib. H-246 (GPAH): 47. or.)

1828 Lizarraga, barrio de (Lib. H-246 (GPAH): 57. or.)

1830 Lizarraga, Barrio de (Lib. H-246 (GPAH): 73. or.)

1843 Lizarraga, varriada de (Lib. H-246 (GPAH): 147. or.)

1843 Lizarraga, barrio de (Lib. H-246 (GPAH): 145. or.)

1845-1850 Lizarraga (Madoz: 124. or.)


1845-1850 Lizarraga (Madoz: 20. or.)

1849 Lizarraga, barrio de (Lib. H-247 (GPAH): 47. or.)

1851 Lizarraga, camino para (Lib. H-247 (GPAH): 63. or.)



- 1852 Lizarraga, Valle de (Lib. H-247 (GPAH): 67. or.)  
 1856 Lizarraga, Barrio de (Lib. H-247 (GPAH): 111. or.)  
 1860 Lizarraga, camino que se dirige para el barrio de (Lib. H-248 (GPAH): 37. or.)  
 1862 Lizarraga, Barrio de (Lib. H-248 (GPAH): 64. or.)  
 1863 Lizarraga, barrio de (erreg.: 1.6.2)  
 1866 Lizarraga, barrio de (erreg.: 4.80.261)  
 1885 Lizarraga, barrio de (erreg.: 15.45.796)  
 1893 Lizarraga, barrio de (erreg.: 18.95.928)  
 1904 Lizarraga, Barrio de (AUA3)  
 1928 Lizarraga, barrio de (erreg.: 30.1.1671)  
 1928 Lizarraga, barrio de (erreg.: 29.226.1661)  
 1950 Lizarraga (Mar. map.)  
 1989 Lizarraga Auzoa (Irinm.: 1307-1989, 47. or.)  
 1989 Lizarraga (ETM: 332. or.)  
 1995 Lizarraga auzoa (Antz. Ibilb.: 7. or.)  
 1995 Lizarraga auzoa (ABE: 111. or.)  
 1995 Lizarraga (Antz. Ib: 28. or.)  
 1995 Lizarraga (ABE: 11. or.)  
 1995 Lizarraga auzo(ra) (Antz. Ibilb.: 7. or.)  
 1997 Lizarraga (Irinm.: 28. or.)  
 1998 Lizarraga auzoa (Ibilbideak)  
 1998 Lizarraga (Kal. Izend. 1: 424. or.)  
 2004 Lis/zarrá(n) (Ah. 12: 2. zinta, 61. pista)  
 2004 Lis/zarrá(ko basarrixak) (Ah. 1: 1. zinta, 38. pista)  
 2004 Lisarraákuenéko (Ah. 1: 1. zinta, 20. pista)  
 2004 Lis/zárraa (Ah. 14: 2. zinta, 75. pista)  
 2004 Lisárrea ausúa (Ah. 10: 2. zinta, 38. pista)  
 2004 Lis/zarrá (Ah. 6: 1. zinta, 123. pista)  
 2004 Lis/zarráa (Ah. 4: 1. zinta, 103. pista)  
 2004 Lis/zárraa ausúa(n) (Ah. 25: 4. zinta, 15. pista)  
 2004 Lis/zárraa (Ah. 23: 3. zinta, 19. pista)  
 2004 Lis/zarrága ausúa(n) (Ah. 3: 3. zinta, 92. pista)  
 2004 Lis/zárraga ausúa (Ah. 21: 3. zinta, 78. pista)  
 2004 LiZárraga (Ah. 21: 3. zinta, 78. pista)  
 2004 Lis/zarrága (Ah. 20: 3. zinta, 73. pista)  
 2004 Lisárrea (Ah. 19: 3. zinta, 55. pista)  
 2004 Lis/zarráa ausúa (Ah. 18: 3. zinta, 33. pista)  
 2004 Lis/zárraga ausúa (Ah. 17: 3. zinta, 2. pista)  
 2004 Lis/zárraga (Ah. 17: 3. zinta, 2. pista)  
 2004 Lisárrea (Ah. 4.: 1. zinta, 101. pista)  
 2004 Lizarrá(n) (Ah. 7: 2. zinta, 6. pista)  
 2004 Lis/zarrán (Ah. 1: 1. zinta, 58. pista)  
 2004 Lis/zárra (Ah. 5: 1. zinta, 134. pista)  
 2004 Lis/zárraga (Ah. 17: 3. zinta, 23. pista)  
 2004 Lizárraga (Ah. 5: 1. zinta, 134. pista)  
 2004 Lis/zárraa ausúa (Ah. 7: 2. zinta, 2. pista)  
 2004 Lis/zarráa ausúa (Ah. 15: 2. zinta, 99. pista)  
 2004 Lis/zárraa (Ah. 7: 2. zinta, 2. pista)



*Lizarraga auzoa, 2005*

- 2004 Lis/zárraga (Ah. 14: 2. zinta, 75. pista)
- 2004 Lis/zárra(g)a ausúa (Ah. 10: 2. zinta, 37. pista)
- 2004 Lis/zárra (Ah. 11: 2. zinta, 48. pista)
- 2004 LiZárraga ausúa (Ah. 11: 2. zinta, 48. pista)
- 2004 LiZárraga ausúa (Ah. 11: 2. zinta, 49. pista)
- 2004 Lis/zarráa (Ah. 13: 2. zinta, 68. pista)
- 2004 Lis/arrá(g)a ausúa (Ah. 1: 1. zinta, 44. pista)
- 2004 Lis/zárraga (Ah. 7: 2. zinta, 2. pista)

### Lizarraga

Ahoskera: Lis/zarrá(g)a (errekía)

Generikoa: erreka

Auzoa: Lizarraga

Oharrak: *Akinibai* baseritik gorago dagoen *Sorouts* inguruan jαιο eta *Zurrategin* Deskarga edo Antzuola erreka isurtzen da ibilbide ederra egiten duen *Lizarraga* erreka.

1860 Lizarraga, riachuelo que baja á morir se con el de (Lib. H-248 (GPAH): 32. or.)

1892 Lizarraga, regata de (erreg.: 17.246.911)

1912 Lizarraga-erreka, regata (erreg.: 25.18.1285)

1929 Lizarraga, regata denominada (AUA2)

1929 LIZARRAGA, regata denominada (AUA2)

1994 Lizarragako erreka (AM: D-3)

1995 Lizarraga (ABE: 14. or.)

1995 Lizarraga erreka (ABE: 202. or.)

1995 Lizarraga erreka (ABE: 202. or.)



*Lizarraga erreka eta Ugartetorre, 2005*

- 1999 Akinao Erreka (MTNE: 88-I, Bergara)
- 2004 Lis/zarráa errekiá (Ah. 15: 2. zinta, 99. pista)
- 2004 Lizarraá errekiá (Ah. 1: 1. zinta, 34. pista)
- 2004 Lis/zarráa errekiá (Ah. 14: 2. zinta, 84. pista)
- 2004 Lis/zarráa (Ah. 38: 3. zinta, 38. pista)
- 2004 Lizarráa erreka (Ah. 17: 3. zinta, 22. pista)
- 2004 Lisarrá(n) (Ah. 20: 3. zinta, 62. pista)
- 2004 Lis/zarráa errekiá (Ah. 21: 3. zinta, 83. pista)
- 2004 Lis/zárra(g)a errekiá (Ah. 3: 3. zinta, 101. pista)
- 2004 Lis/arrá(g)a errekiá (Ah. 25: 4. zinta, 22. pista)
- 2004 Lis/zarrá(ga) errekiá (Ah. 10: 2. zinta, 44. pista)

#### **Lizarragabarrena, -a**

Ahoskera: Liz/sarráa barréna

Generikoa: auzune

Auzoa: Lizarraga

Oharrak: *Lizarraga* auzoaren barruan, *Bizkalatza* arteko baserriek hartuko lituzke bere baitan, *Udala*, *Aranburu*, *Ugartetorre* eta *Txanbolin* baserriak, hain zuzen ere.

- 2004 Lis/zarráa barréna (Ah. 25: 4. zinta, 16. pista)
- 2004 Lis/zarráa Barréna (Ah. 3: 3. zinta, 94. pista)
- 2004 Lis/zárra Barréna (Ah. 21: 3. zinta, 87. pista)
- 2004 Lis/zárra béia (Ah. 21: 3. zinta, 79. pista)
- 2004 Lis/zarráa Barréna (Ah. 17: 3. zinta, 4. pista)
- 2004 Lis/zarráa barréna (Ah. 14: 2. zinta, 75. pista)
- 2004 Lis/zarráa barréna (Ah. 10: 2. zinta, 39. pista)

- 2004 Lis/zarráa barréna (Ah. 6: 1. zinta, 124. pista)  
 2004 Lis/zarráa barrenákuak (Ah. 6: 1. zinta, 124. pista)  
 2004 Lisárraa béia (Ah. 4: 1. zinta, 101. pista)

**Lizarragaerdia, -a**

Sinonimoak: Lizarragasakona

Ahoskera: Lis/zarráa érdi(xa)

Generikoa: auzune

Auzoa: Lizarraga

Oharrak: Lizarraga auzoaren barruan, *Bizkalatza, Zumaetak, Lizarriturri, Laskurainak, Akinibai*, baserriak daude.

- 2004 Lis/zarráa erdíxa (Ah. 3: 3. zinta, 94. pista)  
 2004 Lis/zarráa sakóna (Ah. 25: 4. zinta, 16. pista)  
 2004 Lis/zarráa erdíxa (Ah. 25: 4. zinta, 16. pista)  
 2004 Lisarráa erdíxa (Ah. 3: 3. zinta, 83. pista)  
 2004 Lis/zarráa érdi (Ah. 3: 3. zinta, 94. pista)  
 2004 Lis/zarráa erdíxa (Ah. 14: 2. zinta, 75. pista)

**Lizarragoena, -a**

Sinonimoak: Lizarragaundi

Ahoskera: Lis/zarráa guéna

Generikoa: auzune

Auzoa: Lizarraga

Oharrak: *Lizarraga* auzoaren barruan, *Lamarianoak, Iturbeak, Aranguren* eta *Akiñao* baserriak daude.

- 2004 Lis/zarráa guéna (Ah. 25: 4. zinta, 16. pista)  
 2004 Lis/zarráa goéna (Ah. 25: 4. zinta, 16. pista)  
 2004 Lis/zarráa áundi (Ah. 17: 3. zinta, 4. pista)  
 2004 Lis/zarráa Guéna (Ah. 3: 3. zinta, 94. pista)  
 2004 Lis/zárra Goéna (Ah. 21: 3. zinta, 87. pista)  
 2004 Lisarráaguen(éko) (Ah. 1: 1. zinta, 20. pista)  
 2004 Lis/zarrá(g)a guéna (Ah. 14: 2. zinta, 75. pista)  
 2004 Lis/zarráa guéna (Ah. 10: 2. zinta, 39. pista)  
 2004 Lis/zarraá guéna (Ah. 6: 1. zinta, 124. pista)  
 2004 Lisárraa góixa (Ah. 4.: 1. zinta, 101. pista)


**Lizarragako hiribidea, -a**

Generikoa: hiribidea

Auzoa: Herrigunea, Lizarragako hiribidea

Oharrak: *Lizarraga* auzora bideratzean igarotzen dena. Garai batean *Kaminpe* deitzen zitzaion inguru honi.

- 1979 Lizarragako hiribidea (AUA15: 73. or.)  
 1994 Lizarraga hiribidea (AM)  
 1998 Lizarragako hiribidea (Kal. Izend. 1: 424. or.)  
 2001 Lizarragako hiribidea (Antz2001)



*Lizarragako hiribidea, 2004*

### Lizarragatxikia, -a

Ahoskera: Liz/sarraá txikí

Generikoa: auzune

Auzoa: Lizarraga

Oharrak: *Lizarraga* auzoaren barruan *Goenaga*, *Jauregi* eta *Goitia* baserriak biltzen dira.

- 2004 Lis/zarráa txikí (Ah. 17: 3. zinta, 24. pista)
- 2004 Lis/zarráa txikí (Ah. 25: 4. zinta, 16. pista)
- 2004 Lis/zarráa txikíxa (Ah. 18: 3. zinta, 33. pista)
- 2004 Lis/zarraá txikí (Ah. 6: 1. zinta, 124. pista)
- 2004 Lis/zarráa txikíxa (Ah. 10: 2. zinta, 39. pista)
- 2004 Lis/zarrá(g)a txikíxa (Ah. 14: 2. zinta, 75. pista)
- 2004 Lis/zarráa Txíki (Ah. 17: 3. zinta, 4. pista)

### Lizarreta

Ahoskera: Lisárreta, Lísarreta

Generikoa: lursaila

Auzoa: Irimoegigoena

Oharrak: "Bastariñaldian, beherao ehun metrora eo (...)" (Juan Francisco, Sarasketa, Ah. 15).

- 1945 Lizarreta (AUA5: 280)
- 1989 Lizarreta (ETM: 332. or.)
- 2004 Lisárreta(tikan) (Ah. 6: 1. zinta, 110. pista)
- 2004 Lísarreta (Ah. 15: 2. zinta, 96. pista)

**Lizartza**

Ahoskera: Lísartza

Generikoa: lursaila

Auzoa: Basalde

1828 Burdincruz á Lizartza, camino que se dirige de (Lib. H-246 (GPAH): 56. or.)

1911 Lizartza, término de (erreg.: 25.9.1283)

1945 Lizartza (AUA5: 1. or.)

1989 Lizartza (ETM: 332. or.)

1989 Lizartza (ETM: 332. or.)

1994 Lizartza (AM: E-4)

2004 Lísartza (Ah. 4: 1. zinta, 107. pista)

2004 Lísartza (Ah. 4: 1. zinta, 94. pista)

**Loarria, -a**

Generikoa: lursaila

Auzoa: Irimoegigoena

1994 Lo harria (AM: G-2)

**Loieta**

Ahoskera: Lóixeta

Generikoa: baserria

Auzoa: Irimoegibarrena

Oharrak: Baserri honi buruz dugun lehen aipamena 1830koa da, orduan "casería de nueva planta" aipatzen da; arkitekturari dagokionez, dauzkan arkuak aipagarriak dira, Bizkaian arruntak badira ere, Gipuzkoan ezohizkoak direlako. Inguruan dagoen hegazti granja ere aipatu behar da.

1830 Loyeta, Casa de nueva planta llamada (Lib. H-246 (GPAH): 71. or.)

1837 Loyeta, Caseria de (Lib. H-246 (GPAH): 100. or.)

1840 Loyeta, Caseria de nueva planta llamada (Lib. H-246 (GPAH): 108. or.)

1844 Loyeta, Caseria de nueva planta (Lib. H-246 (GPAH): 161. or.)

1844 Loyeta, Caseria de (Lib. H-246 (GPAH): 171. or.)

1845-1850 Loyeta (Madoz: 124. or.)

1849 Loyeta, Caseria de (Lib. H-247 (GPAH): 41. or.)

1854 Loyeta (Lib. H-247 (GPAH): 87. or.)

1857 Loyeta (Nom.: 111. or.)

1860 Loyeta, Caseria de (Lib. H-248 (GPAH): 20. or.)

1860 Loyeta, Caseria de (Lib. H-248 (GPAH): 28. or.)

1862 Loyeta, caseria de (Lib. H-248 (GPAH): 101. or.)

1862 Loyeta, caseria de (Lib. H-248 (GPAH): 99. or.)

1862 Loyeta, castañal de (Lib. H-248 (GPAH): 100. or.)

1864 Loyeta, caseria de (erreg.: 1.143.39)

1866 Loyeta, caseria de (erreg.: 3.236.230)

1871 Loyeta, caseria de (erreg.: 7.64.439)

1932 Loyeta (Eleizalde: *RIEVXXIII*,419. or.)



*Loieta, 2004*

- 1949 Loyeta, caserio (erreg.: 33.191.1952)
- 1950 Loizeta (Mar. map.)
- 1989 Loixeta (Irinm.: 1307-1989, 47. or.)
- 1989 Loieta (ETM: 332. or.)
- 1991 Lolzeta (HPS: 088-28)
- 1991 Loizeta (HPS: 088-28)
- 1991 Loixeta (HPS: 088-28)
- 1991 Loitzeta (HPS: 088-28)
- 1991 Loieta (HPS: 088-28)
- 1994 Loieta (AM: D-6)
- 1995 Loieta (ABE: 165. or.)
- 1995 Loieta (Antz. Ib: 17. or.)
- 1997 Loixeta (Irinm.: 28. or.)
- 1999 Loitzeta (MTNE: 88-I, Bergara)
- 2004 Lóixeta (Ah. 14: 2. zinta, 81. pista)
- 2004 Lóixeta (Ah. 25: 4. zinta, 25. pista)
- 2004 Lóixeta (Ah. 23: 3. zinta, 11. pista)
- 2004 Lóixeta (Ah. 3: 3. zinta, 103. pista)
- 2004 Lóixeta (Ah. 14: 2. zinta, 82. pista)
- 2004 Lóixeta (Ah. 6: 1. zinta, 122. pista)
- 2004 Lóixeta (Ah. 13: 2. zinta, 67. pista)
- 2004 Lóixeta (Ah. 10: 2. zinta, 41. pista)
- 2004 Lóixeta (Ah. 9: 2. zinta, 24. pista)
- 2004 Lóixeta (Ah. 7: 2. zinta, 7. pista)
- 2004 Lóixeta (Ah. 18: 3. zinta, 36. pista)
- 2004 Loixeta (Ah. 1: 1. zinta, 39. pista)

- 2004 Lóixeta (Ah. 3: 1. zinta, 84. pista)  
 2004 Lóixeta (Ah. 4: 1. zinta, 102. pista)  
 2004 Lóixeta (Ah. 5: 1. zinta, 136. pista)  
 2004 Lóixeta (Ah. 15: 2. zinta, 94. pista)

**Loieta**

Generikoa: aurkintza

Auzoa: Irimoegibarrena

- 1861 Loyeta, camino que se dirige de Mendivil á (Lib. H-248 (GPAH): 39. or.)  
 1862 Loyeta, camino carretil de... á Alzeta (Lib. H-248 (GPAH): 101. or.)  
 1862 Loyeta, parage de (Lib. H-248 (GPAH): 99. or.)  
 1925 Loyeta, arroyo (erreg.: 29.85.1597)

**Loieta**

Generikoa: iturria

Auzoa: Irimoegibarrena

- 1995 Lioxeta (Irinm.: 18. or.)

**Loietafalda**

Generikoa: mendiona, falda

Auzoa: Irimoegibarrena

- 1862 Loyeta, falda de (Lib. H-248 (GPAH): 101. or.)

**Loietaldea, -a**

Ahoskera: Lóixetaldia

Generikoa: aurkintza

Auzoa: Irimoegibarrena

- 1945 Loyeta-Aldia (AUA5: 161)  
 2004 Lóixetaldia(n) (Ah. 25: 4. zinta, 21. pista)

**Loietaldekogastañadia, -a**

Ahoskera: Lóixetaldeko gastañadia

Generikoa: lursaila

Auzoa: Irimoegibarrena

- 1930 Loyeta-aldeco-gastañaria, terreno castañal denomin (AUA2)  
 1930 Loyeta-aldeco-gastañaria, terreno (erreg.: 30.68.1699)  
 1989 Loietaldekogastañaria (ETM: 333. or.)  
 2004 Lóixetaldeko gastañadia (Ah. 25: 4. zinta, 21. pista)

**Loiola**

Generikoa: basoa

Auzoa: Uzarraga



1871 Loyola, termino y parage llamado (erreg.: 6.190.412)  
 1989 Loiola (ETM: 333. or.)  
 1994 Loiola (AM: B-4)

### Loiolaerreka

Sinonimoak: Itxueta erreka

Generikoa: erreka

Auzoa: Uzarraga

1866 Loyola-erreka, regata de (erreg.: 2.79.95)  
 1878 Loyola-erreka, regata llamada (erreg.: 10.129.588)  
 1897 Ynchuetta, arroyo... ó Loyola-erreka (erreg.: 21.58.1049)  
 1907 Loyola-erreka, regata de (erreg.: 22.222.1142)

### Loiolaerreka

Sinonimoak: Eskortaburu

Generikoa: basoa

Auzoa: Uzarraga

1866 Loyola-erreka, termino de (erreg.: 3.134.196)  
 1866 Loyola-erreka, termino de (erreg.: 2.76.94)  
 1866 Loyola-erreka, camino de Mugarraga á (erreg.: 2.70.92)  
 1880 Eskortaburu, termino de (erreg.: 12.172.691)  
 1887 Loyola-erreka, termino de (erreg.: 15.211.823)  
 1907 Loyola-erreka y Eskortaburu, termino de (erreg.: 22.222.1142)  
 1945 Loyola-Erreca Escorta-Buru (AUA5: 249)  
 1945 Loyola-Erreca (AUA5: 202)  
 1989 Loyola-erreka (ETM: 333. or.)  
 1989 Loiolaerrekaeskortaburu (ETM: 333. or.)  
 1989 Eskortaburu (ETM: 305. or.)  
 1989 Loiolaerreka eta Eskortaburu (ETM: 333. or.)  
 1989 Loiolaerreka (ETM: 333. or.)  
 1989 Loiolaerreka (ETM: 333. or.)

### Lopetegi

Generikoa: lursaila

Auzoa: Irimoegigoena

Oharrak: *Kaxeta* hegoaldean.

1832 Lopetari, heredad llamada (Lib. H-246 (GPAH): 87. or.)  
 1862 Lopetari (Lib. H-248 (GPAH): 106. or.)  
 1911 Lopetegui, Robledal llamado (erreg.: 24.214.1272)  
 1941 LOPETEGUI, terreno herbal llamado (AUA2)  
 1945 Lopetegui (AUA5: 51)  
 1989 Lopetegi (ETM: 333. or.)  
 1994 Lopetegi (AM: D-4)

### Lubarri

Generikoa: lursaila

Auzoa: Irimoegigoena  
 Oharrak: Jausitako *Sarasketaetxeberri* baserriaren ondoko lursaila.  
 1930 Lubarri (erreg.: 30.42.1689)  
 1989 Lubarri (ETM: 333. or.)

**Lubarrizarreta**

Generikoa: lursaila  
 Auzoa: Kokatugabea  
 1945 Lubarri-Zarreta (AUA5: 174)

**Lugarria, -a**

Ahoskera: Lúgarrixa  
 Generikoa: lursaila  
 Auzoa: Galartza  
 1945 Lugarri (AUA5: 14. or.)  
 1945 Lugarricha (AUA5: 145)  
 1989 Lugarritxa (Lubarrixa) (ETM: 333. or.)  
 1989 Lugarri (Lubarri) (ETM: 333. or.)  
 1994 Lugarria (AM: B-2)  
 2004 Lúgarrixa (Ah. 19: 3. zinta, 54. pista)

**Lurrietakoegia, -a**

Generikoa: basoa  
 Auzoa: Irimoegibarrena  
 1945 Lurrietaco Eguia (AUA5: 87)  
 1989 Lurrietakoegia (ETM: 333. or.)

**Lurtegia, -a**

Ahoskera: Lurtegia  
 Generikoa: lursaila  
 Auzoa: Basalde  
 Oharrak: *Basalden, Tellerialdean* dagoen lursaila.  
 1945 Lurtegui (AUA5: 86)  
 1947 Lurteguia, terreno (erreg.: 33.119.1936)  
 1989 Lurtegia (ETM: 333. or.)  
 1989 Lurtegi (ETM: 333. or.)  
 2004 Lurtegia (Ah. 20: 3. zinta, 69. pista)

**Lutxurdialdea, -a**

Generikoa: aurkintza  
 Auzoa: Irimoegigoena  
 1890 Luchurdio-aldea, terreno castañal llamado (erreg.: 17.52.878)  
 1989 Lutxurdialdea (ETM: 333. or.)

**Lutxurdiozelai**

Generikoa: lursaila

Auzoa: Irimoegigoena

1847 Luchurdiano-Celay, heredad llamada (Lib. H-247 (GPAH): 20, 21. or.)

1927 Luchurdio-celay, Heredad llamada (erreg.: 29.218.1657)

1989 Lutxurdiozelai (ETM: 333. or.)

# M

## Madalena

Generikoa: kalea

Auzoa: Herrigunea, Herriko plaza

Oharrak: Plaza ingurua izendatzeko *Madalena* izena erabiltzen zen antzina. Izen bereko ospitalea ere izan zen herrian.

"(...) De su origen templario asegura Lope de Isasti, en 1625, que "en señal de esto están sobre la puerta las insignias del orden de San Juan, que son las que tenían los templarios" (...) muchas de las posesiones templarias pasaron a manos de la Corona y ésta en 1305 donó *Uzárraga* a Beltrán Ibáñez de Guevara (...) La vieja parroquia de *Uzárraga*, situada en paraje alejado y poco cómodo para los pobladores de *Anzuola* en *Olalde*, no ofrecía la proximidad deseada y se pidió al obispo de Calahorra-La Calzada, la licencia oportuna para la erección de una nueva parroquia, que convenía establecer en *Olalde*, topónimo olvidado (...) razones alegadas desde *Anzuola*. Estas eran la creciente preferencia de la población por habitar en la parte llana, llegando a ser ya unos 150 los feligreses allí asentados, a dos millas de la parroquia de *Uzárraga*, y para quienes resultaba costoso, especialmente en invierno, acudir a tan separado y montuoso lugar, especialmente a los ancianos, a las madres gestantes, a los enfermos y a los niños (...) "Que la iglesia de San Juan quede y permanezca, como solía, en iglesia parroquial" (...) "Que la Madalena sea resumida en iglesia de la Piedad, según fue decretado del Obispo y proveído antes". Según esta información fidedigna, la nueva Parroquia de la Piedad había ocupado el solar y empleado, quizá, hasta la fábrica del antiguo hospital de la Magdalena (...) También acuerdan que la Piedad quede como iglesia parroquial "unida con la de San Juan" (...) estas parroquias son unidas y por esto tienen los feligreses libertad de recibir Sacramentos en cualquiera de las dos" (...), *Antzuola, Uzarraga y Elosua*, Luis Murugarren, 1975.

1590 madalena, calle de la (P 1/738: 2, 57. or.)

1774 Mag.na, Calle de (Lib. H-245 (GPAH): 52. or.)

1989 Madalena kalea (Irinm.: 11. or.)

## Madariaga

Generikoa: iturria

Auzoa: Basalde


1995 Madariaga (Irinm.: 18. or.)

## Madariaga

Ahoskera: Madaríxa / Madarixáa

Generikoa: baserria

Auzoa: Basalde



*Madariaga, 2004*

**Oharrak:** *Basalde* auzoko baserri honen inguruko kontuak oso entzunak dira. Ezaguna da bertoko leihoan agertzen omen zen irudiaren kontua. Liburu batean baino gehiagotan aipatu izan da, itxuraz norbaitek New York-eko liburutegian *Madariagako* lehioreen inguruko artikulu bat irakurri omen zuen. Antzuolako trenaren ere bertatik pasatzen zen.

*Irinmodo* urtekaria, 1990, 41. or. "Antzuola misterioitsua", Iñigo Ramirez de Okarizek hala dio: "*Madariaga* edo *Madarixa*. Nork ez du entzun behin baino gehiagotan *Madarixako* leihoan azaltzen zenari buruz; baina nola da ipuin hori nahiz eta honen berri Zintzarrik idatzitako liburua den *Euskadi insólito*-n izan, bitxikeri bezala esan dezaket plaentziar apaiz batek bere berriak eman zizkidala duela 112ren bat urte, New York-eko liburutegian liburu batzuk ikusten zegoela, *Madarixako* leiholari buruz idatzitako artikulu bat bertan aurkitu zuen".

1625 Madariaga (Isasti: 116. or.)

1631 madariaga, casa solar de (BUA, C/393-07)

1674 madariaga, Casa solar de (BUA, C/428-35)

1775 Madariaga, Casa de (Lib. H-245 (GPAH): 69. or.)

1831 Madariaga, Caseria de (Lib. H-246 (GPAH): 82. or.)

1832 Madariaga, Caseria de (Lib. H-246 (GPAH): 92. or.)

1845-1850 Madariaga (Madoz: 126. or.)

1852 Madariaga, camino carril que se dirige de (Lib. H-247 (GPAH): 70. or.)

1857 Madariaga (Nom.: 111. or.)

1859 Madariaga (Lib. H-248 (GPAH): 6. or.)

1859 Madariaga, Caseria de (Lib. H-248 (GPAH): 6. or.)

- 1862 Madariaga, Caseria de (Lib. H-248 (GPAH): 76. or.)  
 1864 Madariaga (erreg.: 1.97.25)  
 1950 Madariaga (Mar. map.)  
 1989 Madarixa (Irinm.: 1307-1989, 47. or.)  
 1989 Madariaga (ETM: 333. or.)  
 1991 Madariaga (HPS: 088-28)  
 1991 Madarixa (HPS: 088-28)  
 1991 Madariaga baserria (HPS: 088-28)  
 1994 Madariaga (AM: E-5)  
 1995 Madariaga (Antz. Ib: 16. or.)  
 1995 Madariaga (ABE: 179. or.)  
 1999 Madariaga (MTNE: 88-I, Bergara)  
 2004 Madarixáa (Ah. 3: 3. zinta, 104. pista)  
 2004 Madaríxa (Ah. 20: 3. zinta, 68. pista)  
 2004 Madaríxa (Ah. 9: 2. zinta, 28. pista)  
 2004 Madaríxa (Ah. 3: 1. zinta, 83. pista)  
 2004 Madaríxa (Ah. 8: 2. zinta, 21. pista)  
 2004 Madarixáa (Ah. 5: 1. zinta, 91. pista)  
 2004 Maraíxa (Ah. 4: 1. zinta, 93. pista)  
 2004 Madaríxa (Ah. 1: 1. zinta, 42. pista)  
 2004 Mad/raíxa (Ah. 14: 2. zinta, 80. pista)

### Madariagaburu

Generikoa: lursaila

Auzoa: Basalde

- 1866 Madariaga-buru, terreno llamado (erreg.: 3.233.229)  
 1989 Madariagaburu (ETM: 333. or.)

### Madariagaegia, -a

Generikoa: basoa

Auzoa: Basalde

- 1872 Madariaga-egua, terreno (erreg.: 8.53.489)  
 1945 Madariaga-Eguia (AUA5: 31)  
 1989 Madariagaegia (ETM: 333. or.)

### Madariagagaña, -a

Generikoa: lursaila

Auzoa: Basalde

- 1830 Madariagagaña (Lib. H-246 (GPAH): 70. or.)  
 1862 Madariagagaña, sito en (Lib. H-248 (GPAH): 76. or.)  
 1945 Madariaga-Gañecua (AUA5: 87)  
 1989 Madariagagaña (ETM: 334. or.)  
 1989 Madariagagañekua (ETM: 334. or.)

**Madariagaldea, -a**

Generikoa: basoa

Auzoa: Basalde

- 1945 Madariaga-Aldea (AUA5: 87)
- 1945 Madariaga Aldea (AUA5: 183)
- 1989 Madariagaldea (ETM: 334 ord. zenb.)

**Madariagaurre**

Sinonimoak: Errazti

Generikoa: basoa

Auzoa: Basalde

- 1831 Madariaga-aurre, parage de (Lib. H-246 (GPAH): 82. or.)
- 1832 Madariaga-aurre, parage de (Lib. H-246 (GPAH): 92. or.)
- 1859 Madariaga aurre, parage de Madariaga aurre (Lib. H-248 (GPAH): 6. or.)
- 1862 Madariaga-aurre, parage denominado (Lib. H-248 (GPAH): 81. or.)
- 1864 Madariaga-aurre ó Errazti (erreg.: 1.97.25)
- 1864 Madariaga-aurre, termino de (erreg.: 1.97.25)
- 1883 Madariaga-aurrea, terreno castañal llamado (erreg.: 14.154.775)
- 1945 Madarisa-Aurre (AUA5: 66)
- 1945 Madariaga-Aurrea (AUA5: 31)
- 1989 Madariagaurrea (ETM: 334. or.)
- 1989 Madariagaurre (ETM: 334. or.)

**Madariagazelaieta**

Ahoskera: Maríselaitta

Generikoa: lursaila

Auzoa: Irimoegibarrena

Oharrak: Antzuolaren hego-mendebaldeko azken puntan kokatuta dago. Bertan Antzuola, Bergara eta Oñatiren arteko mugarría topa dezakegu.

- 1774 Madariaga Zelaieta, puesto de (Lib. H-245 (GPAH): 15. or.)
- 1774 Madariaga Zelayetta, puesto de (Lib. H-245 (GPAH): 12. or.)
- 1885 Marcelay, punto de (erreg.: 15.65.800)
- 1889 Maricelayeta ó Madari-celay, punto llamado (AUA7)
- 1889 Maricelayeta ó Madaricelay, término o punto llamad (AUA7)
- 1994 Marizelai (AM: A-7)
- 1999 Maizelaita (MTNE: 88-III, Arrasate-Mondragon)
- 2004 Maríselaitta (Ah. 23: 3. zinta, 17. pista)

**Maestrozarrenekoa, -a**

Ahoskera: Máistro(sarrene)kua

Generikoa: etxea

Auzoa: Herrigunea, Herriko plaza 12

- 1994 Maistrozarranekoa (AM: 12)



*Maestrosarrenekoa, Herriko plaza 12*

2004 Máistrosarrenekúa (Ah. 24: 4. zinta, 7. pista)  
2004 Máistrokua (Ah. 24: 4. zinta, 7. pista)

#### **Makala, -a**

Generikoa: lursaila

Auzoa: Basalde

1994 Makala (AM: F-2)

#### **Maldarro**

Generikoa: basoa

Auzoa: Basalde

1854 Maldarro, monte ayedal titulado (Lib. H-247 (GPAH): 85. or.)

1854 Maldarro, monte titulado (Lib. H-247 (GPAH): 87. or.)

1945 Valdarro (AUA5: 122)

1989 Maldarro (ETM: 334. or.)

1989 Baldarro (ETM: 296. or.)

#### **Maldarrogona, -a**

Generikoa: bidea

Auzoa: Basalde

1847 Maldarrogona, camino carretil que llaman de (Lib. H-247 (GPAH): 22. or.)

#### **Maldarrope**

Generikoa: basoa



Auzoa: Basalde

1855 maldarrope, termino de (Lib. H-247 (GPAH): 92. or.)

1855 Maldarrope (Lib. H-247 (GPAH): 92. or.)

1994 Maldarrope (Maldarroko sakona) (AM: E-7)

### Maldarrosakona, -a

Generikoa: lursaila

Auzoa: Basalde

1855 maldarro sacona, parage llamado (Lib. H-247 (GPAH): 92. or.)

1945 Maldarro-Sacona (AUA5: 159)

### Mandabidea, -a

Ahoskera: Mandabidía / Mandabídiak

Generikoa: mandabidea

Auzoa: Irimoegigoena, Basalde

Oharrak: Hainbat dira Antzuolan izan diren mandabideak edo mandoen bideak: *Deskargatik Gazte-lugainera* doan *Mandabidea*, garai batean oso garrantzitsua omen zena; *Bergararik Bidaurretik* gora, kaleostetik *Aitzagara...* Lehenengo aipatu dugun hori, *Deskargatik Elosura* doana da, arestian esan bezala; baina ez zen *Mandabide* bakarra, hiru baizik, *Trekeutz* eta *Larregi* aldetik igarotzen zena, behekoa, erdikoa eta goikoa, Urretxu aldera ere igarotzen zena. *Bekobidea*, *Edikobidea* eta *Goenbidea* izenez ere ezagutzen direnak.

1860 Mandabide, camino carretil... (Lib. H-248 (GPAH): 34. or.)

1862 Mandabide, camino.. (Lib. H-248 (GPAH): 76. or.)

1872 Manda-bidea, camino vecinal que se dirige á Elosua (erreg.: 7.116.448)

1872 Mendibidea. Camino vecinal que de Descarga se diri (erreg.: 8.41.486)

1878 Mandavide, terreno helechal denominado (erreg.: 10.101.583)

1879 Mandavidea, camino carretil llamado (erreg.: 12.35.664)

1883 Mandabidea, camino vecinal (erreg.: 14.136.772)

1883 Mandavidea, camino denominado (erreg.: 14.154.775)

1892 Mandabidea, camino carretil de Elosua á Descarga I (erreg.: 17.218.907)

1908 Mandabidea, camino (erreg.: 23.179.1208)

1945 Mandavide (AUA5: 281)

1945 Mandavidea, camino (AUA5: 66)

1945 mandavidea (AUA5: 43)

1945 Mandavidea (AUA5: 87)

1989 Mandabidea (ETM: 334. or.)

2004 Mandabidía (Ah. 15: 2. zinta, 103. pista)

2004 Mandabidía (Ah. 4.: 1. zinta, 98. pista)

2004 Mandabíde (Ah. 15: 2. zinta, 102. pista)

2004 Mandabidía (Ah. 25: 4. zinta, 21. pista)

2004 Mandabídiak, beekúa, erdikúa da goikúa (Ah. 15: 2. zinta, 103. pista)

2004 Mandabídiak (Ah. 17: 3. zinta, 26. pista)

2004 Mandabíde (sarrak) (Ah. 18: 3. zinta, 29. pista)

2004 Mandabidía (Ah. 18: 3. zinta, 29. pista)

2004 Mandabidía (Ah. 5: 1. zinta, 133. pista)

### Mandabideazpikoa, -a

Generikoa: basoa

Auzoa: Irimoegigoena  
 1945 Mandavide-Azpicoa (AUA5: 174)  
 1989 Mandabideaspikoa (Mandabide-) (ETM: 334. or.)

### Mandabideburu

Generikoa: basoa  
 Auzoa: Irimoegigoena  
 1945 Mandabideburu (AUA5: 139)  
 1989 Mandabideburu (ETM: 334. or.)

### Mandabidegañekoa, -a

Generikoa: basoa  
 Auzoa: Irimoegigoena  
 1945 Mandavide-gañecoa (AUA5: 174)  
 1989 Mandabidegañekua (ETM: 334. or.)

### Mandabidepea, -a

Generikoa: basoa  
 Auzoa: Irimoegigoena  
 1924 Mandavidepea, parage (erreg.: 23.237.1554)  
 1945 Mandabidepia (AUA5: 13. or.)  
 1989 Mandabidepia (ETM: 334. or.)  
 1989 Mandabidepea (ETM: 334. or.)

### Mandonope

Generikoa: lursaila  
 Auzoa: Irimoegibarrena  
 1861 Mandonope (Lib. H-248 (GPAH): 44. or.)

### Mañarieta

Generikoa: kalea  
 Auzoa: Herrigunea, Mañarieta  
 Oharrak: Antzuolan eraiki berri den auzoa. *Mañarietapean* kokaturik dago.  
 2004 Mañarieta (AUA21)

### Mañarieta

Ahoskera: Máinitta  
 Generikoa: muinoa  
 Auzoa: Lizarraga eta Irimoegigoena  
 Oharrak: 1995eko *Irimodoan* Inigo Ramirez de Okarizek zera idatzi zuen: " Jakin dugu ere, XVIII. Mendearen erdialdean, *Ondarreko* iturriari ez zetorkiola urik. Udaletxeak neurriak hartu zituen arazo hori konpontzeko. Garai horretan ere (1758), *Olalden* jendea ugaritzen hasi zen, eta plazan ere iturri txukun baten beharrea zeuden gure arbasoak. Udal-gizonek beharra jaso eta Martin de Carrerari - Udaletxea egin zuenari - enkargatu zioten iturri berria-



Mañarieta kalea

ren trazadura egiteko. Makina bat eztabaiden ondorioz, Mañariako Francisco Etxanobek 1763rako bukatuta zuen. Hala ere, ez zuen asko iraun, 20 urte barru zeharo hondatuta zegoen eta. Ondoren, orain dagoen iturria egin zen... Antzuolan, esate baterako, industriak sortzen zuen zikinkeria izan zen aitzakia *Kalebarrengo* iturria eta *Ondarre-Kalegoiko* nahiz Plazako labaderoak eraikitzeke”.

Aldizkari berean, desagertutako *Mainita* iturria aipatzen dute. *Mañarieta* leku izenak Plazako iturria egin zuen “Mañaria”ko Francisco Etxanoberekin lotura izan dezake. “Iturrixak Antzuolan; Herrigunean: *Kalebarren, Plaza, Ondarre, Antigua, Tejerokua, (Mainita. Desagertuta), Nagi-iturri (Antigua. Desagertuta)*”.

1824 Mañarieta, camino que se dirige desde (Lib. H-246 (GPAH): 25. or.)

1833 Mañarieta (Yturbe 149)

1862 Mañarieta, camino que se dirige desde (Lib. H-248 (GPAH): 64. or.)

1893 Mainaita (erreg.: 18.102.929)

1927 Mainaita (erreg.: 29.200.1647)

1945 Mañaita (AUA5: 263)

1961 Mainaita (erreg.: 27.201.1647)

1989 Manaita (ETM: 334. or.)

1989 Mañaita (ETM: 334. or.)

1994 Manitxa (Mainaieta) (AM: D-4)

1995 Manitxa (Antz. Ib: 15. or.)

2003 Mainitta (LE)

2004 Máinitta (Ah. 17: 3. zinta, 5. pista)

2004 Máinitta (Ah. 9: 2. zinta, 31. pista)

2004 Máinitta (Ah. 1: 1. zinta, 56. pista)

2004 Máinitta (Ah. 12: 2. zinta, 59. pista)

2004 Máinitta (Ah. 21: 3. zinta, 82. pista)

**Mañarietaldea, -a**

Ahoskera: Máinittaldia

Generikoa: aurkintza

Auzoa: Lizarraga eta Irimoegigoena

2004 Máinitta aldéa (Ah. 17: 3. zinta, 5. pista)

2004 Máinittaldia (Ah. 1: 1. zinta, 56. pista)

**Mañarietape**

Ahoskera: Mainíttape

Generikoa: aurkintza

Auzoa: Herrigunea

Oharrak: Auzo berria kokatuta dagoen eremua.

2004 Mainíttape (Ah. 24: 4. zinta, 8. pista)

**Maragarro**

Generikoa: lursaila

Auzoa: Basalde

1807 Madagarro, Heredad llamada (BUA, E-07-II, C/473-06)

1863 Ondarraburu o Marro, heredad de (erreg.: 1.14.4)

1878 Magarro, heredad (erreg.: 10.101.583)

1892 Magarro, término de (erreg.: 18.54.920)

1895 Magarro, término (erreg.: 20.105.1009)

1904 Magarro (AUA3)

1924 Maarro, terreno (erreg.: 23.237.1554)

1945 Malagarro (AUA5: 153)

1945 Malagarro (AUA5: 153)

1945 Marro (AUA5: 13. or.)

1945 Magarro (AUA5: 45)

1945 Magarro (AUA5: 66)

1945 Maragarro (AUA5: 244)

1945 Maragarro (AUA5: 244)

1945 Maragarro (AUA5: 244)

1945 Malagarru (AUA5: 153)

1989 Maarro (Magarro) (ETM: 333. or.)

1989 Ondarraburu (ETM: 341. or.)

1989 Marro (Magarro) (ETM: 335. or.)

1989 Maragarro (Maldarro) (ETM: 334. or.)

1989 Magarro (Maldarro) (ETM: 334. or.)


1994 Maarro (AM: D-5)

**Maristak, -ak**

Ahoskera: Máristak

Generikoa: seminarioa eta komentua

Auzoa: Herrigunea, Kalebarren



*Maristak, 1960*

**Oharrak:**

Badirudi mende hasieran, moja komentu bat eraikitzen hasi zela; baina mojak Antzuolara etortzeko asmorik ez, eta Maristek Erromaren baimena lortuta, Antzuolara etorri zirela; 1914ra arte etxea eta kapera eraikitzen jardun zuten. Urte horretan inauguratu zuten. 1929an San Jose egunean inauguratu zuten. 1930ean, bertako apaiza zen Luis Galfaroso eta Guraso elkartarekin batera herri-eskola eraikitzen hasi ziren, 1931ko San Jose egunean inauguratu zutelarik. Apaizgaien kopurua gutxitu eta 1970ean itxi zuten "Valentin de Berriochoa" eskola eta Maristek Logroñorako bidea hartu zuten. (Iturria: *Antzuola 1900-1970, Antzinako argazki bilduma*, Iñigo Ramirez de Okariz).

*Marista*: iz. eta izond. Ama Birjinaren izeneko hainbat kongregazio erlijiosotako kidea; delako kongregazioei dagokiena. Anaia marista. (pl) Champagnat-ek 1817an sortutako institutua. Erlijioso laikoak dira eta irakaskuntzan dihardute batipat (*Elbuyar Hiztegi Entziklopedikoa*).

2003an bota zuten Guraso elkartaren etxea zena, zeinetan hainbat "lokal" egon diren: Gaztetxea, Jubilatua, Zinema...

1950 Maristas (Mar. map.)

1960 Comunidad Hnos. Maristas (AUA6)

1962 Maristas, Convento de los Hermanos (AUA12: 20.liburua)

1989 Maristak (Irinm.: 64. or.)

1993 "Maristas" (ErmGip.: 48. or.)

1995 Maristen eskola (Antz. Ib: 28. or.)

1995 Maristak (Antz. Ib: 28. or.)

2001 Gizarte etxea (Antz2001)

2004 Mária (Ah. 3: 3. zinta, 107. pista)

2004 Mária (Ah. 25: 4. zinta, 27. pista)

2004 Mária (Ah. 24: 4. zinta, 5. pista)

2004 Mária (Ah. 22: 3. zinta, 113. pista)

2004 Mária (Ah. 7: 2. zinta, 6. pista)

2004 Mária (Ah. 1: 1. zinta, 49. pista)

**Maritxiki**

Generikoa: lursaila

Auzoa: Uzarraga, Galartza

1945 Mari-Chiqui (AUA5: 10. or.)

1989 Maritxiki (ETM: 335. or.)

**Martagaztañegi**

Generikoa: lursaila

Auzoa: Galartza

1866 Marto-Gaztañegui, termino llamado (erreg.: 3.80.178)

1891 Marto-gastañari, termino de (erreg.: 17.174.899)

1922 Marta-gaztaña, terreno denominado (erreg.: 28.118.1505)

1927 Martaegaztanegui, término de (erreg.: 29.180.1637)

1945 Marto-Gastañadi (AUA5: 230)

1945 marta Gastaña (AUA5: 67)

1945 Marto-Gastañey (AUA5: 132)

1989 Maztegaztanegi (Ubartegaztanegi) (ETM: 335. or.)

1989 Martogastañadi (ETM: 335. or.)

1989 Martogastañaegi (ETM: 335. or.)

1994 Martagaztañegi (AM: C-2)

**Martasoro**

Ahoskera: Martásoo

Generikoa: lursaila

Auzoa: Irimoegigoena, Basalde

1879 Martasoro, terreno (erreg.: 12.45.666)

1883 Martasoro, monte de Yrimo y parage llamado (erreg.: 14.154.775)

1883 Martasoro, terreno (erreg.: 14.154.775)

1904 Martasoro (AUA3)

1945 Martasoro (AUA5: 31)

1945 Martasoro (AUA5: 150)

1945 Martasoro (AUA5: 106)

1945 Martasoro (AUA5: 31)

1945 Martosoro (AUA5: 88)

1945 Martisoro (AUA5: 139)

1945 Nardasolo (AUA5: 66)

1945 Nardasolo (AUA5: 17. or.)

1945 Martasoro (AUA5: 1. or.)

1989 Martasoro (ETM: 335. or.)

1989 Mardasolo (Mandasolo) (ETM: 334. or.)

1994 Martasoro (AM: E-4)

2004 Nardásoo (Ah. 5: 1. zinta, 129. pista)

2004 Martásoo (Ah. 15: 2. zinta, 98. pista)

**Martinenekoa, -a**

Sinonimoak: Pedrotanborreroaren etxea



*Martinenekoa, Buztinzuri 13, 2005*

Ahoskera: Martiñenekúa, Pédro tanborrerúan etxía

Generikoa: etxea

Auzoa: Herrigunea, Buztinzuri 13

1994 Martinenekua (Etxe. Izend.)

1994 Martinenekoa (AM: 13)

2004 Martiñenekúa (Ah. 24: 4. zinta, 9. pista)

2004 Pédro tanborrerúan etxía (Ah. 22: 3. zinta, 113. pista)

### **Martinsoro**

Sinonimoak: Martasoro

Generikoa: lusaila

Auzoa: Galartza

1866 Martin-soro, parage llamado de (erreg.: 4.23.242)

1989 Martinsoro (ETM: 335. or.)

**Martzelegi**

Generikoa: lursaila

Auzoa: Lizarraga

1705 Marzeledi (BUA, C/388-14: 2. or.)

1826 Marcelegui, termino de (Lib. H-246 (GPAH): 45. or.)

1933 Marcelegui, sitio llamado (erreg.: 30.192.1755)

1989 Marzelegi (ETM: 335. or.)

1994 Marzaldegi (AM: D-3)

**Marutegi**

Sinonimoak: Arbilleta, Sanjosepe

Ahoskera: Ma(r)útei

Generikoa: aurkintza

Auzoa: Uzarraga

Oharrak: Garai batean *Arizti*, *Iruetxeta*, *Etxezuri* eta *Sallabente*, *Etxeandi*, *Marutegi* auzokoak izan ziren. Eremu hori da, hain zuzen ere, gaur egun *Marutegi* izendatzen da.

1738 Marutegi, puesto de (Yturbe 58)

1774 marutegi, puesto de (Lib. H-245 (GPAH): 16. or.)

1775 Barutegi, ttermino de (Lib. H-245 (GPAH): 68. or.)

1825 Arbilleta ó Marutegi, termino llamado (Lib. H-246 (GPAH): 31. or.)

1842 Marutegi, termino de (Lib. H-246 (GPAH): 125. or.)

1844 Marutegi, ó Arbilleta (Lib. H-246 (GPAH): 162. or.)

1848 Arbilleta ó Marutegi, parage llamado (Lib. H-247 (GPAH): 27. or.)

1852 Maguregui, parage llamado (Lib. H-247 (GPAH): 66. or.)

1855 Marutegi, termino de (Lib. H-247 (GPAH): 96. or.)

1863 Marutegi, heredad llamada (erreg.: 1.10.3)

188 Mautegui, parage llamado (erreg.: 5.112.343)

1892 Marutegi, termino (erreg.: 17.246.911)

1945 Mantegui (AUA5: 21)

1945 Mautegui (AUA5: 51)

1945 Marutegi. Termino (AUA5: 206)

1945 Matrulegui (AUA5: 30)

1945 Marutegi (AUA5: 236)

1989 Marulegi (ETM: 335. or.)

1989 Arbilleta edo Marategi (ETM: 290. or.)

1989 Murutegi (Marutegi) (ETM: 338. or.)

1989 Mautegi (Marutegi) (ETM: 335. or.)

1989 Marutegi (Marulegi) (ETM: 335. or.)

1994 Marutegi (Kale. Toki. Izend.)

1994 Marutegi (AM: C-4)

1995 Marutegi (ABE: 95. or.)

2004 Marutégi (Ah. 1: 1. zinta, 10, 11. pista)

2004 Maútei (Ah. 18: 3. zinta, 29. pista)

2004 Maútei (Ah. 1: 1. zinta, 10, 11. pista)

2004 Sanjóssepe (Ah. 1: 1. zinta, 10, 11. pista)

2004 Sanjóssepe (Ah. 1: 1. zinta, 11, 11. pista)



**Marutegialdea, -a**

Ahoskera: Máu(t)egialdia

Generikoa: aurkintza

Auzoa: Uzarraga

2004 Máu(t)egialdia (Ah. 1: 1. zinta, 56. pista)

**Matxinbentanekoa**

Sinonimoak: Ankurkuanekoazar

Ahoskera: Matxínmentanekua

Generikoa: etxea

Auzoa: Herrigunea, Antigua

1922 Ankurkua (Eleizalde: *RIEVXIII*, 422. or.)

1994 Matxinbentanekua (Etxe. Izend.)

1994 Ankurkuanekoa zahar (Matxinbentanekoa) (AM: 23)

2004 Matxínmentanekua (Ah. 24: 4. zinta, 13. pista)

**Matxitegi**

Generikoa: lursaila

Auzoa: Irimoegigoena

Oharrak: Bergaran *Matxiategi* auzoa dago; beraz, pentsa daiteke *Matxiategi* izan daitekeela, baina ez daukagu hau egiaztatzeko daturik.

1994 Matxitegi (AM: E-2)

**Meaka**

Ahoskera: Miáka, Miéka

Generikoa: basoa, mendia

Auzoa: Irimoegigoena

Oharrak: Trekutzera heldu aurretik dagoen bidegurutzean.

1807 Meaca (BUA, C/497-04)

1807 Meaca, robledal... llamado (BUA, E-07-II, C/473-06)

1859 Miaka, Azconabita á (Lib. H-248 (GPAH): 3. or.)

1903 Miaca, camino de... á Bastarriñas (erreg.: 22.54.1086)

1904 Miaca (AUA3)

1944 MIACA, terreno helechal llamado (AUA2)

1945 Miaca (AUA5: 45)

1945 Miaca (AUA5: 168)

1950 Meaca, punto llamado (erreg.: 33.217.1960)

1989 Miaka (Meaka) (ETM: 336. or.)

1989 Miéka (Meaka) (ETM: 336. or.)

1989 Meaka (ETM: 335. or.)

1994 Meaka (AM: F-2)

1995 Meaka/Trekutz (Antz. Ibilb.: 12. or.)

2004 Miéka (Ah. 4: 1. zinta, 107. pista)

2004 Miéka (Ah. 1: 1. zinta, 50. pista)

- 2004 Meáka (Ah. 25: 4. zinta, 21. pista)
- 2004 Miéka (Ah. 10: 2. zinta, 45. pista)
- 2004 Miéka (Ah. 14: 2. zinta, 77. pista)
- 2004 Miáka (Ah. 19: 3. zinta, 52. pista)
- 2004 Miéka (Ah. 3: 3. zinta, 99. pista)
- 2004 Miáka (Ah. 23: 4. zinta, 2. pista)
- 2004 Miáka (Ah. 18: 3. zinta, 41. pista)

**Meakako gurutzea, -a**

Generikoa: gurutzea

Auzoa: Irimoegigoena

1997 Meakako gurutzea (Irinm.)

**Meakaldea, -a**

Ahoskera: Miákaldia

Generikoa: aurkintza

Auzoa: Irimoegigoena

2004 Miákaldea (-ra) (Ah. 25: 4. zinta, 26. pista)

2004 Miékaldia (Ah. 14: 2. zinta, 83. pista)

**Meakamuñoa, -a**

Generikoa: lursaila

Auzoa: Irimoegigoena

1989 Miakamuñoa (ETM: 336. or.)

**Meakaostea, -a**

Ahoskera: Miékaostia

Generikoa: basoa

Auzoa: Irimoegigoena

1923 Mieca-oste, terreno (erreg.: 28.189.1538)

1945 Meaca-Oste (AUA5: 150)

1989 Miakaoste (Meakaoste) (ETM: 336. or.)

1989 Mekaoste (Meakaoste) (ETM: 335. or.)

2004 Miékaostia (Ah. 7: 2. zinta, 4pista)

**Meakape**

Generikoa: lursaila

Auzoa: Irimoegigoena

1830 Meacape, termino de (Lib. H-246 (GPAH): 73. or.)

1862 Mea-cape, termino llamado (Lib. H-248 (GPAH): 115. or.)

1866 Meacape, termino llamado (erreg.: 3.8.154)

1945 "MIACAPE", terreno hayedal y argomal llamado (AUA2)

1945 Miacape, terreno (erreg.: 33.27.1908)

1989 Miakape (ETM: 336. or.)

1989 Meakape (ETM: 335. or.)

**Mendebaldeko kuartela, -a**

Generikoa:

Oharrak: XIX.mendean herria banatzeko modu bat, lau zatitan: *cuartel del norte, cuartel del oeste, cuartel del este* eta *cuartel del sur*, cuartel del Oeste, poniente.

1877 Cuartel del Oeste (erreg.: 9.223.561)

1879 cuartel del poniente (erreg.: 12.2.660)

**Mendia, -a**

Generikoa: basoa

Auzoa: Basalde, Irimoegibarrena

1613 Mendia, termino de (AUA7)

1638 Mendia, alto de (BUA, C/293-02)

1945 Mendia (AUA5: 66)

1945 Mendia (AUA5: 15. or.)

1989 Mendia (ETM: 335. or.)

**Mendibil**

Ahoskera: Mendíbil(l)

Generikoa: lursaila

Auzoa: Irimoegibarrena

Oharrak: *Iriarteazpikoaren* ondoan. "An Etxéaspixa da, ... beeko orrek be bai (...) ori Larrítegi san, Alzasen fabrika daona Larrítegi dana, Larrítegi san. Mendíbil (Goisper daon tokixa), Irabási, seuan beste bat, Iturráin (...) bestekaldea piñu gustia Bolálekua piñua da daon ori (...) Írain, Esparrúa, geo ya Etxáburua (...) Etxéostia da Etxéaspixa (...)".

1841 Mendibil, parage llamado (Lib. H-246 (GPAH): 121. or.)

1854 Achabazar-Mendibil (Lib. H-247 (GPAH): 87. or.)

1861 Mendivil, termino de (Lib. H-248 (GPAH): 39. or.)

1861 Mendivil, camino que se dirige de \_á Loyeta (Lib. H-248 (GPAH): 39. or.)

1866 Mendibil, termino de (erreg.: 4.5.236)

1867 Mendivil (erreg.: 5.85.337)

1871 Azpillaga, Velar y Mendivil, termino denominado (AUA3)

1880 Mendivil, camino carretil del termino de (erreg.: 12.246.702)

1922 Mendivil (AUA4)

1945 "MENDIVIL", terreno argomal llamado (AUA2)

1945 Mendivil (AUA5: 57)

1945 Mendivil (AUA5: 57)

1945 Mendivil (AUA5: 265)

1945 Mendivil (AUA5: 265)

1971 Azpillaga-Mendivil, Monte Comunal (An. Ar1)

1971 Azpillaga-Mendivil, monte comunal de (An. Ar1)

1978 Mendivil (AUA1)

1989 Mendibil (ETM: 335. or.)

1994 Mendibil (AM: D-5)

2004 Mendíbill (Ah. 6: 1. zinta, 112. pista)

2004 Mendíbil (Ah. 9: 2. zinta, 29. pista)

**Mendibilaldea, -a**

Ahoskera: Méndibillaldea

Generikoa: aurkintza

Auzoa: Irimoegibarrena

2004 Méndibillaldea (Mendibilaldera) (Ah. 6: 1. zinta, 112. pista)

**Mendibilerako bidea, -a**

Ahoskera: Mendibilleáko bidía

Generikoa: bidea

Auzoa: Irimoegibarrena

2004 Mendibilleáko bidía (Ah. 6: 1. zinta, 121. pista)

**Mendigorri**

Ahoskera: Mendigórri

Generikoa: lursaila

Auzoa: Ondarra, Irimoegigoena

Oharrak: *Aitzaga* baserri ondoko eremua.

1945 Mendigorri (AUA5: 51)

1989 Mendigorri (ETM: 335. or.)

1995 Mendigorri (Antz. Ib: 15. or.)

2004 Mendigórri (Ah. 7: 2. zinta, 3. pista)

**Mendikaio**

Generikoa: lursaila

Auzoa: Kokatugabea

1634 Mendicayo, termino de (Yturbe 23)

1645 Mendecayo, termino de (Yturbe 167)

**Mendiola**

Ahoskera: Mendióla, Mendíola

Generikoa: baserria

Auzoa: Galartza

Oharrak: Auzo bereko *Bereterio* baserri inguruan dagoen baserri honek *Bereteriomendiola* izena ere izan du.

1774 Vereterio Mendiola, casseria de (Lib. H-245 (GPAH): 14. or.)

1775 Bereterio Mendiola, caseria de (Lib. H-245 (GPAH): 77. or.)

1782 Bereterio Mendiola, Casa de (Lib. H-245 (GPAH): 110. or.)

1791 Mendiola, caseria de (Lib. H-245 (GPAH): 126. or.)

1830 Bereterio Mendiola, Caseria de (Lib. H-246 (GPAH): 65. or.)

1846 Bereterio Mendiola, Casa solar de (Lib. H-247 (GPAH): 11. or.)

1847 Mendiola, Caseria de (Lib. H-247 (GPAH): 20,21. or.)

1847 Mendiola, Caseria de (Lib. H-247 (GPAH): 20. or.)

1852 Bereterio, Mendiola, caserio de (Lib. H-247 (GPAH): 65. or.)



*Mendiola, 2004*

- 1857 Mendiola (Nom.: 111. or.)
- 1862 Mendiola, caseria de (Lib. H-248 (GPAH): 136. or.)
- 1866 Mendiola, caseria de (erreg.: 4.23.242)
- 1872 Mendiola, caseria de (erreg.: 7.116.448)
- 1877 Mendiola, caseria de (erreg.: 9.60.532)
- 1950 Mendiola (Mar. map.)
- 1989 Mendiola (ETM: 335. or.)
- 1989 Mendiola (Txangala) (Irinm.: 1307-1989, 47. or.)
- 1991 Mendiola baserria (HPS: 088-20)
- 1991 Mendiola (HPS: 088-20)
- 1994 Mendiola (AM: C-3)
- 1995 Mendiola (Antz. Ibilb.: 6. or.)
- 1995 Mendiola (ABE: 85. or.)
- 2004 Mendiolaáko bidía (Ah. 19: 3. zinta, 61. pista)
- 2004 Mendiola (Ah. 1: 1. zinta, 36. pista)
- 2004 Mendiola (Ah. 2: 1. zinta, 64. pista)
- 2004 Mendiola (Ah. 3: 3. zinta, 106. pista)

### **Mendisoro**

Generikoa: basoa

Auzoa: Lizarraga

- 1866 Mendisoro (erreg.: 4.80.261)
- 1923 Mendisoro, punto (erreg.: 28.155.1522)
- 1945 Mendisoro (AUA5: 38)
- 1945 Mendisoro (AUA5: 136)
- 1989 Mendisoro (ETM: 335. or.)

**Mendisoroeta**

Generikoa: lursaila

Auzoa: Irimoegibarrena

1945 Mendisoeta (AUA5: 105)

1989 Mentiasoeta (Mendiasoroeta) (ETM: 336. or.)

1989 Mendisoeta (Mendisoroeta) (ETM: 335. or.)

1994 Mendisoroeta (AM: B-7)

**Mendizabal**

Sinonimoak: Arrolagaña

Generikoa: lursaila

Auzoa: Irimoegibarrena

Oharrak: *Arrola* ipar-mendebaldean.

1886 Mendizabal, parage (erreg.: 15.161.815)

1889 Arrola-gaña ó Mendizabal (AUA7)

1945 Mendizabal (AUA5: 122)

1989 Mendizabal (ETM: 335. or.)

1994 Mendizabal (AM: D-7)

**Mendizabalburu**

Generikoa: lursaila

Auzoa: Uzarraga

1944 MENDIZABAL BURU, terreno pinar llamado (AUA2)

1944 Mendizabalburu, terreno pinar llamado (erreg.: 32.142.1849)

1945 Mendizabal-Buru (AUA5: 251)

1989 Mendizabalburu (ETM: 336. or.)

**Mengelasoro**

Generikoa: basoa

Auzoa: Basalde

1922 Menguela-soro, término llamado (erreg.: 28.100.1502)

1945 Mengela-soro (AUA5: 165)

1945 Menguela-Soro (AUA5: 31)

1989 Mengetasoro (ETM: 336. or.)

1989 Mengellasoro (ETM: 336. or.)

1989 Mengelasoro (ETM: 336. or.)

**Metaliturri**

Generikoa: iturria

Auzoa: Irimoegibarrena

1994 Metaliturri (AM: C-6)

**Metaliturri (Kasetako iturria)**

Ahoskera: Káxetako iturríxa, Metalittúrri

Generikoa: iturria

Auzoa: Irimoegigoena

1994 Metaliturri (AM: C-4)

1995 Kaxeta (Irinm.: 18. or.)

2004 Káxetako iturríxa (Ah. 7: 2. zinta, 10. pista)

2004 Káxetan seuan ittúrri bat.. (Ah. 6: 1. zinta, 119. pista)

2004 Metalittúrri (Ah. 12: 2. zinta, 61. pista)

### Migelenekoa, -a

Ahoskera: Migelenekúa


Generikoa: etxea

Auzoa: Herrigunea, Kalegoi 11

Oharrak: Herriguneko etxerik zaharrenetarikoa omen da, XV.-XVI.mendekoa.

1861 Miguelenecoa, casa (Lib. H-248 (GPAH): 50. or.)

1861 Miguelenecoa, casa numero nueve llamada (Lib. H-248 (GPAH): 50. or.)



*Migelenekoa, Kalegoi 11, 2005*

- 1865 Miguelenecoa, Casa llamada (erreg.: 1.69.43)  
 1994 Migelenekua (Etxe. Izend.)  
 1994 Migelenekoa (AM: 11)  
 1995 Migelenekoa (Antz. Ib: 29. or.)  
 2004 Migelenekúa (Ah. 23: 4. zinta, 3. pista)

**Migelsoro**

Generikoa: basoa

Auzoa: Kokatugabea

1866 Miguel-soro, termino llamado (erreg.: 3.206.220)


1989 Migelsoro (ETM: 336. or.)

**Migeltxikienekoa, -a**

Sinonimoak: Agustinsieranekoa, -a

Ahoskera: Mi(g)éltxikinekua

Generikoa: etxea



*Migeltxikienekoa, Kalegoi 16, 2005*



Auzoa: Herrigunea, Kalegoi 16  
 1994 Austinsierranekua (Etxe. Izend.)  
 1994 Agustinsierranekoa (AM: 16)  
 2004 Mi(g)éltxikinekua (Ah. 24: 4. zinta, 11. pista)

### **Mikeleteen etxetxo**

Generikoa: mikeleteen etxea

Auzoa: Basalde

Oharrak: Deskargan zegoen *Mikeleteen* etxea.  
*Mikelete*: iz. Gipuzkoako Foru-Aldundiaren menpeko zen miliziako kide (Bizkaian ere hasierako izendapena zen, minoi izena hartu arte) (*Elbuiar Hiztegi Entziklopedikoa*).  
 1857 Descarga de allá (Nom.: 110. or.)  
 1865 caseta de Miqueletes (erreg.: 1.200.55)

### **Mintegia, -a**

Ahoskera: Mintegíxa, Minttéixa

Generikoa: lursaila

Auzoa: Irimeogibarrena, Basalde  
 1919 Mintegüia, terreno robledal llamado (erreg.: 27.168.1446)  
 1945 Mintegui (AUA5: 32)  
 1989 Mintegia (ETM: 336. or.)  
 1989 Mintegi (ETM: 336. or.)  
 2004 Mintegíxa (Ah. 23: 4. zinta, 29. pista)  
 2004 Minttéixa (Ah. 23: 3. zinta, 14. pista)

### **Mintegialde**

Generikoa: basoa

Auzoa: Irimeogibarrena, Basalde  
 1865 Mintegui-alde, paraje llamado (erreg.: 2.49.85)  
 1989 Mintegialde (ETM: 336. or.)

### **Mintegikoegia, -a**

Generikoa: lursaila

Auzoa: Uzarraga

Oharrak: *Sarralde* baserri inguruan.  
 1830 Minteguico-egüia, parage llamado (Lib. H-246 (GPAH): 68. or.)  
 1989 Mintegikoegia (ETM: 336. or.)

### **Mintegiondo**

Generikoa: basoa

Auzoa: Irimeogigoena  
 1903 Mintegui-ondo, terreno (erreg.: 22.66.1090)  
 1945 Montegui-Ondo (AUA5: 78)  
 1989 Montegiondo (Muntegiondo, Mintegiondo) (ETM: 337. or.)  
 1989 Mintegiondo (ETM: 336. or.)

**Mintegipe**

Generikoa: lursaila

Auzoa: Irimoegibarrena

1865 Minteguipе, paraje llamado (erreg.: 2.52.86)

1877 Minteguipia, terreno ayedal llamado (erreg.: 9.200.557)

1989 Mintegipia (ETM: 336. or.)

1989 Mintegipe (ETM: 336. or.)

**Miotanekoa, -a**

Ahoskera: Míota(nekua)

Generikoa: etxea

Auzoa: Herrigunea

Oharrak: Orain frontoi aurreko etxeak dauden tokian zegoen.

“Míota etxea (...) Estilo koloniala zuen etxe eder hau, 1972.urtean bota zuten bertan frontoi aurreko etxeak egin ahal izateko (...)” *Antzuola 1900-1970, Antzinako argazkien bilduma*, Iñigo Ramirez de Okariz.

1989 Míota etxeak (Irinm.: 14. or.)

1994 Miotanekua (Etxe. Izend.)

2004 Míotanekua (Ah. 24: 4. zinta, 8. pista)

2004 Míota (Ah. 24: 4. zinta, 7. pista)

*Miotanekoa, 1971*

**Miso**

Generikoa: aurkintza

Auzoa: Uzarraga

- 1474 myxo (Yturbe 417)
- 1618 mixo, heredad llamada (BUA, C/393-02)
- 1618 miso, heredad llamada (BUA, C/393-02)
- 1780 Miso, Yrabaci de (Lib. H-245 (GPAH): 108. or.)
- 1845-1850 Miso (Madoz: 20. or.)
- 1866 Miso, camino que se dirige á (erreg.: 2.76.94)
- 1872 Misua, terreno jaral con robles brabos llamado (erreg.: 7.116.448)
- 1878 Miso, camino vecinal para (erreg.: 10.124.587)
- 1989 Mixo (ETM: 337. or.)
- 2004 Mixóko tontórria (Ah. 1: 1. zinta, 16. pista)
- 2004 Mixóko púntia (Ah. 1: 1. zinta, 16. pista)

**Miso**

Generikoa: iturria

Auzoa: Uzarraga

- 1995 Miso (Irinm.: 18. or.)

**Miso**

Sinonimoak: Gabiotza

Ahoskera: Mixó, Míxo

Generikoa: baserria

Auzoa: Uzarraga

Oharrak: Desagertutako *Uzarragako* baserri hau *Gabiotza* izenez ere ezaguna izan da; ditugun datuen arabera garai bateko izena hori zen.

- 1645 Gavioza, Caseria de (P 1/4309: 13. or.)
- 1761 Gabioza (BUA germ.: 45. or.)
- 1789 Gabioza, Caseria de (Lib. H-245 (GPAH): 124. or.)
- 1789 Gabioza, Caseria de (Lib. H-245 (GPAH): 124. or.)
- 1808 Gavioza (BUA germ.: 61. or.)
- 1819 Gavioza, Casa y Caserías de... (Lib. H-246 (GPAH): 3. or.)
- 1824 Gabioza, Caseria de (Lib. H-246 (GPAH): 25. or.)
- 1843 Gavioza (BUA germ.: 99. or.)
- 1845 Miso, Caseria de (Lib. H-247 (GPAH): 3. or.)
- 1845-1850 Miso edo Gabioza (Madoz: 129. or.)
- 1850 Miso, Caseria llamada (Lib. H-247 (GPAH): 51. or.)
- 1851 Miso, Caseria de (Lib. H-247 (GPAH): 57. or.)
- 1855 Miso (AUA3)
- 1857 Miso (Nom.: 111. or.)
- 1858 Miso, caseria de (Lib. H-247 (GPAH): 140. or.)
- 1861 Miso, caseria de (Lib. H-248 (GPAH): 57. or.)
- 1861 Miso, propiedades de (Lib. H-248 (GPAH): 41. or.)
- 1862 Miso, caseria de (Lib. H-248 (GPAH): 66. or.)
- 1866 Miso, caseria nominada (erreg.: 3.134.196)

- 1871 Miso, caseria de (erreg.: 6.237.421)  
 1871 Gabioza ó Miso, caseria de (erreg.: 6.186.411)  
 1879 Miso, caseria de (BUA, C/109-05)  
 1889 Gavioza ó Miso, caseria de (AUA7)  
 1908 Miso, caseria (erreg.: 23.65.1179)  
 1930 Miso, caseria de (AUA2)  
 1933 Mixo-ereka (Eleizalde: *RIEVXXIV*, 294. or.)  
 1944 Mixo, caserío de (AUA2)  
 1945 Mitxo, Cº de (AUA5: 248)  
 1950 Misso (Mar. map.)  
 1989 Mixo (Irinm.: 1307-1989, 47. or.)  
 1989 Gabiria (ETM: 308. or.)  
 1989 Miso (Mixo) (ETM: 336. or.)  
 1991 Mixo baserrixa (HPS: 088-27)  
 1991 Miso baserria (HPS: 088-27)  
 1994 Miso (Gabiriotza) (AM: B-4)  
 1995 Miso baserria (Antz. Ib: 20. or.)  
 1995 Gabiotza-Mixo (ABE: 110. or.)  
 1999 Mixo (MTNE: 88-I, Bergara)  
 2004 Misó (Ah. 4: 1. zinta, 105. pista)  
 2004 Mixó (Ah. 10: 2. zinta, 41. pista)  
 2004 Míxo (Ah. 1: 1. zinta, 37. pista)  
 2004 Mixó (Ah. 18: 3. zinta, 27. pista)  
 2004 Míxo (Ah. 1: 1. zinta, 16. pista)  
 2004 Mixó (Ah. 3: 3 zina, 105. pista)  
 2004 Mixó (Ah. 4: 1. zinta, 105. pista)  
 2004 Míxo (Ah. 6: 1. zinta, 122. pista)

**Misoaldea, -a**

Generikoa: aurkintza

Auzoa: Uzarraga

- Miso-aldea, termino de (erreg.: 5.224.368)  
 1789 Misoalde Loiola (Lib. H-245 (GPAH): 124. or.)  
 1943 MIXO-ALDEA, terreno helechal y hayedal (AUA2)  
 1943 Miso-aldia, terreno (erreg.: 32.39.1819)  
 1945 Mixo-Aldia (AUA5: 228)  
 1945 Mixo-Aldea (AUA5: 3. or.)  
 1989 Misoaldea (ETM: 337. or.)  
 1989 Mitxoaldia (ETM: 337. or.)  
 1989 Misoaldea (ETM: 336. or.)

**Misoburua, -a**

Generikoa: basoa

Auzoa: Uzarraga

- 1871 Miso-burua, terreno berozal llamado (erreg.: 6.241.422)  
 1879 Miso-buru, berrozal de (BUA, C/109-05)  
 1879 Miso-buru, berrozal de (BUA, C/109-05)

- 1879 Miso-burua, termino de (BUA, C/109-05)
- 1945 Micho-Burua (AUA5: 177)
- 1945 Misoburua (AUA5: 34)
- 1989 Matxoburua (ETM: 335. or.)
- 1989 Mixoburua (ETM: 337. or.)
- 1989 Mitxoburua (ETM: 337. or.)
- 1989 Misoburua (ETM: 336. or.)

### Misoerreka

Generikoa: basoa

Auzoa: Uzarraga

- 1789 Miso Erreka, castañal en (Lib. H-245 (GPAH): 124. or.)
- 1820 Miso-erreka, castañal en (Lib. H-246 (GPAH): 8. or.)
- 1824 Miso-erreka, parage llamado (Lib. H-246 (GPAH): 25. or.)
- 1843 Miso Erreka, parage de (Lib. H-246 (GPAH): 157. or.)
- 1851 Miso-erreka, monte de (Lib. H-247 (GPAH): 8. or.)
- 1855 Miso erreka, camino carretil de (Lib. H-247 (GPAH): 104. or.)
- 1871 Miso-erreka, termino de (erreg.: 6.194.413)
- 1879 Miso-erreka, termino de (BUA, C/109-05)
- 1879 Miso-erreka, término de (BUA, C/109-05)
- 1945 Mixo-erreka (AUA5: 261)
- 1945 Mixo-Erreka (AUA5: 261)

### Misoerreka

Ahoskera: Mixoerrekía

Generikoa: erreka

Auzoa: Uzarraga

Oharrak: *Itxueta* inguruan jaiotzen den erreka.

- 1474 gavióça, arroyo de (Yturbe 417)
- 1871 Miso-erreka, arroyo llamado (erreg.: 6.241.422)
- 1877 Miso-erreka (erreg.: 9.223.561)
- 1908 Miso-erreka, arroyo (erreg.: 23.65.1179)
- 1945 Mixoerreka, regata (AUA5: 261)
- 1950 R.Trucarri (Miso) (Mar. map.)
- 1989 Mixoerreka (ETM: 337. or.)
- 1989 Misoerreka (ETM: 336. or.)
- 1994 Misoko erreka (Gabitortzeko erreka) (AM: B-4)
- 1995 Baso erreka-Miso erreka (ABE: 14. or.)
- 1999 Mixo Erreka (MTNE: 88-I, Bergara)
- 2004 Mixoerrekía (Ah. 1: 1. zinta, 34. pista)

### Misoerrekaondo

Generikoa: basoa

Auzoa: Uzarraga

- 1865 Miso-errekaondo, termino de (erreg.: 1.208.58)
- 1945 Micho-Errekaondo (AUA5: 177)

1989 Mitxoerrekaondo (ETM: 337. or.)

1989 Misoerrekaondo (ETM: 336. or.)

### Misoerrekazubitxo, -a

Generikoa: basoa

Auzoa: Uzarraga

1908 Misoco-errec-a-zubichoa y Miso-muñoa, terreno (erreg.: 23.65.1179)

1908 Miso-errec-a-zubichoa, terreno (erreg.: 23.85.1186)

1945 Mixo-Errec-a Zubicoa (AUA5: 261)

1989 Mixoerrekazubikoa (ETM: 337. or.)

1989 Misokoerrekazubitxo (ETM: 336. or.)

1989 Misoerrekazubitxo (ETM: 336. or.)

### Misoeta

Sinonimoak: Gaztañadizabal

Generikoa: lursaila

Auzoa: Uzarraga

Oharrak: *Miso* baserriaren gainean dago.

1850 Misoeta, parage llamado (Lib. H-247 (GPAH): 51. or.)

1855 Misoeta, termino de (Lib. H-247 (GPAH): 98. or.)

1865 Misoeta, termino llamado (erreg.: 1.205.57)

1869 Misueta, termino de (erreg.: 5.224.368)

1871 Misota, termino de (erreg.: 6.186.411)

1880 Misoeta, parage llamado (erreg.: 12.125.682)

1924 Misoeta, término (erreg.: 29.45.1581)

1945 Michoeta (AUA5: 144)

1945 Michoeta (AUA5: 177)

1945 Gaztañadi-Zabal o Mitxoeta (AUA5: 230)

1945 Micheta, camino (AUA5: 3. or.)

1955 Misoeta, camino a (erreg.: 34.163.2021)

1989 Misoeta (ETM: 336. or.)

1989 Mitxueta (ETM: 337. or.)

1989 Mitxota (ETM: 337. or.)

1989 Mitxoeta (ETM: 337. or.)

1989 Misueta (ETM: 337. or.)

1989 Misota (Misoeta) (ETM: 337. or.)

1994 Misota (AM: B-4)

1999 Mixota (MTNE: 88-I, Bergara)

### Misokomuñoa, -a

Generikoa: lursaila

Auzoa: Uzarraga

Oharrak: *Miso* baserriaren gainean.

1871 Misoco-muñoa, trozo de terreno llamado (erreg.: 6.237.421)

1908 Misoco-errec-a-zubichoa y Miso-muñoa, terreno (erreg.: 23.65.1179)

1989 Misokomuñoa (ETM: 337. or.)

**Misosakona, -a**

Generikoa: basoa

Auzoa: Uzarraga

1944 MIXO-SACONA, terreno helechal llamado (AUA2)

1945 Mixo-Sacona (AUA5: 248)

1989 Mitxosakona (ETM: 337. or.)

**Misozelaieta**

Generikoa: lursaila

Auzoa: Uzarraga

1933 Miso-celayeta, término de (erreg.: 30.206.1762)

1945 Mixo-Zelayeta (AUA5: 256)

1989 Mitxozelaieta (ETM: 337. or.)

1989 Misozelaieta (ETM: 337. or.)

**Monaitio**

Ahoskera: Monáitio

Generikoa: lursaila

Auzoa: Lizarraga, Irimoegigoena

Oharrak: *Monaitio* bertako lursaila, *Txantxikusoía*, etxetik gertu, bertan (Bentura Igarza, Aitzaga, Ah. 12).

1945 Monaitio (AUA5: 90)

1945 Monaitio (AUA5: 71)

2004 Monáitio (Ah. 12: 2. zinta, 59. pista)

**Montxonenekoa, -a**

Sinonimoak: Santimontxonanekoa, -a

Ahoskera: Santimontxonanekúa / Santimóntxon

Generikoa: etxea

Auzoa: Herrigunea, Kalegoi 9

1994 Montxenenekua (Etxe. Izend.)

1994 Montxonenekoa (AM: 9)

1995 Montxonenekoa (Antz. Ib: 29. or.)

2004 Santimontxonanekúa (Ah. 24: 4. zinta, 12. pista)

2004 Santimóntxon (Ah. 24: 4. zinta, 12. pista)

**Mugabe**

Generikoa: belardia

Auzoa: Basalde


1883 Mugabe, heredad (erreg.: 14.136.772)

1945 Mugabe (AUA5: 148)

1989 Mugabe (ETM: 337. or.)

**Mugarraga**

Generikoa: lursaila



*Montxonenekoa, Kalegoi 9, 2005*

Auzoa: Uzarraga

- 1821 Mugarraga, terreno en (Lib. H-246 (GPAH): 10. or.)
- 1830 Mugarraga, terreno de (Lib. H-246 (GPAH): 75. or.)
- 1833 Mugarraga (Lib. H-246 (GPAH): 96. or.)
- 1842 Mugarraga, termino de (Lib. H-246 (GPAH): 129. or.)
- 1866 Mugarraga, camino de (erreg.: 2.70.92)
- 1871 Mugarraga, término de (AUA3)
- 1907 Mugarraga, Terreno helecahl denominado (erreg.: 23.1.1157)
- 1945 Mugarraga (AUA5: 3. or.)
- 1989 Mugarra (ETM: 337. or.)
- 1989 Mugarraga (ETM: 338. or.)
- 1994 Mugarraga (AM: B-5)

Mugartzabaso

Generikoa: basoa



Auzoa: Uzarraga  
1922 Mugarza-baso (AUA4)

### Muñoa

Ahoskera: Moñúa  
Generikoa: lursaila  
Auzoa: Galartza, Lizarraga  
1945 Moñua (AUA5: 16. or.)  
1945 Muñoa (AUA5: 12. or.)  
1989 Moñua (Muñoa) (ETM: 337. or.)  
2004 Moñúa (Ah. 2: 1. zinta, 66. pista)

### Mutilagoen

Generikoa: iturria  
Auzoa: Basalde  
1995 Mutilagun (Irinm.: 18. or.)

### Mutilagoen

Generikoa: lursaila  
Auzoa: Basalde  
1945 Mutillagoen (AUA5: 31)

### Mutilagoen

Ahoskera: Mutillaun / Mutilláun  
Generikoa: baserria  
Auzoa: Basalde  
Oharrak: *Basalde* auzoko baserri honek suteak direla eta, hainbat ezbehar izan zituen, 1970.ean azkena eta ordutik desagertua da.  
1625 Mutilagua (Isasti: 116. or.)  
1765 Mutilagoen, Caseria llamada (BUA germ.: 34. or.)  
1775 Mutilaguen, Cassa solar de (Lib. H-245 (GPAH): 69. or.)  
1777 Mutilagoien, Caseria de (Lib. H-245 (GPAH): 89. or.)  
1808 Mutilaguen (BUA germ.: 65. or.)  
1831 Mutilagoen, Caseria de (Lib. H-246 (GPAH): 82. or.)  
1832 Mutilagoen, Caseria de (Lib. H-246 (GPAH): 92. or.)  
1840 Mutilagoen, camino carril de Descarga a (Lib. H-246 (GPAH): 109. or.)  
1843 Mutilaguen (BUA germ.: 109. or.)  
1845-1850 Mutilaguen (Madoz: 133. or.)  
1857 Mutilagóen (Nom.: 111. or.)  
1860 Mutilagoen, Caseria de (Lib. H-248 (GPAH): 27. or.)  
1862 Mutillagüen, paraje de (Lib. H-248 (GPAH): 131-135. or.)  
1862 Mutilaguen, Caseria de (Lib. H-248 (GPAH): 81. or.)  
1862 Mutilauren, Caseria de (Lib. H-248 (GPAH): 76. or.)  
1863 Mutilla-goen, camino carretil desde Descarga á (erreg.: 1.82.20)

- 1866 Mutilagoen, caseria de (erreg.: 2.130.112)  
 1866 Mutilagoen, caseria de (erreg.: 3.212.222)  
 1891 Mutilagoen, camino carretil que se dirige de \_ á D (erreg.: 17.106.886)  
 1922 Mutilagoen, caseria (erreg.: 28.100.1502)  
 1931 Mutillagoen, caseria de (AUA2)  
 1931 Mutillagoen, caseria de (erreg.: 30.114.1720)  
 1933 Mutilagoen (Eleizalde: *RIEVXXIV*, 303. or.)  
 1945 Mutillagoena (AUA5: 87)  
 1950 Mutillaun (Mar. map.)  
 1989 Mutillauná(desagertuta) (Irinm.: 1307-1989, 47. or.)  
 1989 Mutillaguen (ETM: 338. or.)  
 1989 Mutillagoen(Mutilagoen) (ETM: 338. or.)  
 1989 Mutillagua (ETM: 338. or.)  
 1991 Mutilagoen baserria (HPS: 088-29)  
 1991 Mutillaun (HPS: 088-29)  
 1994 Mutillagun (AM: F-5)  
 1995 Mutillagun (ABE: 180. or.)  
 2004 Mutillaun (Ah. 3: 3. zinta, 104. pista)  
 2004 Mutilagoéna (Ah. 20: 3. zinta, 68. pista)  
 2004 Mutillaun (Ah. 1: 1. zinta, 31 pista)  
 2004 Mutillaun (Ah. 14: 2. zinta, 80. pista)  
 2004 Mutillaun (Ah. 9: 2. zinta, 28. pista)  
 2004 Mutillaun (Ah. 8: 2. zinta, 21. pista)  
 2004 Mutillaun (Ah. 5: 1. zinta, 128. pista)  
 2004 Mutillaun (Ah. 4: 1. zinta, 93. pista)  
 2004 Mutillaun (Ah. 1: 1. zinta, 42. pista)  
 2004 Mutillaun (Ah. 20: 3. zinta, 68. pista)

### Mutilagoenalde

Generikoa: basoa

Auzoa: Basalde

- 1945 Mutillagoen-Aldea (AUA5: 31)  
 1989 Mutillagoenaldia (ETM: 338. or.)  
 1989 Mutillagoenalde (ETM: 338. or.)

### Mutilagoenatze

Generikoa: basoa

Auzoa: Basalde

- 1866 Tras-Mutilagoen, termino de (erreg.: 3.212.222)  
 1989 Mutilagoenatze (ETM: 338. or.)

### Mutilagoenaurre

Generikoa: basoa

Auzoa: Basalde

- 1866 Mutilagoen-aurre, parage llamado (erreg.: 3.209.221)  
 1872 Mutillaun-aurre, terreno (erreg.: 8.62.491)

- 1945 Mutillagoen Aurre (AUA5: 165)  
 1945 Mutillaun-Aurre (AUA5: 165)  
 1989 Mutillaunurre (ETM: 338. or.)  
 1989 Mutilaunarre (Mutillagoenurre) (ETM: 338. or.)  
 1989 Mutillagoenurre (ETM: 338. or.)

### Mutillagoenburu

Generikoa: basoa

Auzoa: Basalde

- 1862 Mutillagoyenburu, termino nombrado (Lib. H-248 (GPAH): 78. or.)  
 1866 Mutillanburu (erreg.: 2.130.112)  
 1866 Mutillagoenburu, termino llamado (erreg.: 2.133.1.113)  
 1879 Mutillaun-buru, termino llamado (erreg.: 12.35.664)  
 1945 Mutillagoenburu (AUA5: 87)  
 1945 Mutillaunburu (AUA5: 85)  
 1945 Mutillagoen-buru (AUA5: 66)  
 1945 Mutillagoen-buru (AUA5: 66)  
 1945 Mutillagoen-buru (AUA5: 66)  
 1989 Mutillaunburu (ETM: 338. or.)  
 1989 Mutillanburu (Mutillagoenburu, Mutillaunburu) (ETM: 338. or.)  
 1989 Mutillagoenburua (ETM: 338. or.)  
 1989 Mutillagoenburu (ETM: 338. or.)  
 1989 Mutillaunburu (ETM: 338. or.)  
 1989 Mutillagoenburu (ETM: 338. or.)

### Mutillagoengaña, -a

Sinonimoak: Irimo

Generikoa: lursaila

Auzoa: Basalde

- 1862 Mutillagüengaña ó Yrimo, termino de (Lib. H-248 (GPAH): 115. or.)  
 1989 Mutillagoengaña edo Irimo (ETM: 338. or.)

### Mutillagoengaztañadi

Generikoa: lursaila

Auzoa: Basalde

- 1847 Mutillagoen-Gastañari, camino carretil de (Lib. H-247 (GPAH): 23. or.)

### Mutillagoengaztañadibarrera, -a

Generikoa: lursaila

Auzoa: Basalde

- 1847 Mutillagoen-Gastañari-barrera, termino de (Lib. H-247 (GPAH): 23. or.)

### Mutillagoengo erreka

Generikoa: erreka

Auzoa: Basalde

Oharrak: *Mutilgaoen* baserri inguruan jaio eta *Erautza* inguruan *Deskargatik* datorrenarekin elkar-tzen da.

1994 Mutillagungo erreka (AM: F-5)

### Mutilagoengoa, -a

Generikoa: etxea

Auzoa: Herrigunea, Buztinzuri

Oharrak: Ez dakigu *Buztinzuriko* zein etxe den.

1826 Mutilaungoa, Casa llamada (Lib. H-246 (GPAH): 46. or.)

1862 Mutilaungoa, Casa de (Lib. H-248 (GPAH): 137-139)

# N

## **Nagusiaren gaztañadia, -a**

Generikoa: lursaila

Auzoa: Irimoegibarrena

1952 Nagusiaren-gastañaria, terreno (erreg.: 34.78.1995)

1989 Nagusiarengastañaria (ETM: 338. or.)

## **Nagusikobasoa, -a**

Generikoa: lursaila

Auzoa: Irimoegigoena

1963 Nasico-basua, terreno llamado (erreg.: 38.244.2221)

1989 Nasikobasua (nagusikobasua) (ETM: 339. or.)

## **Narbaizakoa, -a**

Generikoa: baratza

Auzoa: Kokatugabea

1945 Narvaizacoa (AUA5: 155)

1989 Narbaizekoa (ETM: 338. or.)

## **Nasikoa, -a**

Generikoa: basoa

Auzoa: Irimoegigoena

1908 Nasicua, terreno (erreg.: 23.124.1195)

1932 NASICUA, terreno manzanal llamado (AUA2)

1945 Nasicua (AUA5: 79)

1989 Nasikua (ETM: 339. or.)

## **Nekazarikoa, -a**

Generikoa: etxea

Auzoa: Herrigunea, Kalegoi

Oharrak: Ez dakigu ziur zein etxe den.

1842 Necazaricoa, casa de (Lib. H-246 (GPAH): 132. or.)

1994 Nekazarikua (etxe) (Top. zerr.: 12. or.)

**Nikolasenekoa, -a**

Generikoa: etxea

Auzoa: Herrigunea, Buztinzuri

Oharrak: *Buztinzurin* desagertutako etxea.  
 1994 Nikolasenekua (Etxe. Izend.)  
 1994 Nikolasenekoa (AM: 21)

**Nikolasenekoa, -a (Garroneanekoa, -a)**

Sinonimoak: Txantxikuanekoa, -a, Arotzanekoa, -a

Ahoskera: Txántxikuanekua, Arotzanekúa

Generikoa: etxea

Auzoa: Herrigunea, Ondarra plaza 9

1994 Nikolasenekoa (Garroneanekoa) (AM: 9)  
 2004 Txántxikuanekua (Ah. 24: 4. zinta, 10. pista)  
 2004 Arotzanekúa (Ah. 24: 4. zinta, 10. pista)



*Nikolasenekoa (Garroneanekoa), Ondarra plaza 9*

**Nikomedesenekoa, -a**

Ahoskera: Nikómedesenekúa

Generikoa: etxea

Auzoa: Herrigunea

Oharrak: *Arriagatorre* etxearen ondoan zegoen etxea, desagertuta.

2004 Nikómedesenekúa (Ah. 24: 4. zinta, 8. pista)

**Nobaliaga**

Generikoa: basoa

Auzoa: Kokatugabea

1945 Novaliaga (AUA5: 265)

1989 Nobaliaga (ETM: 339. or.)

# O

## Obatxo

Generikoa: lursaila

Auzoa: Galartza

1945 Ovacho (AUA5: 160)

## Ogeiturri

Ahoskera: Oittúrri

Generikoa: iturria

Auzoa: Lizarraga

1862 Oiturri, fuente de (Lib. H-248 (GPAH): 58. or.)

1866 Ogueiturri, fuente de (erreg.: 3.2.152)

1979 Hoge-iiturri, fuente de (AUA19)

1994 Ogeiturri (AM: D-4)

1995 Hogeiturri (Irinm.: 18. or.)

2004 Oittúrri (Ah. 25: 4. zinta, 23. pista)

2004 Ogeitúrri (Ah. 25: 4. zinta, 23. pista)

2004 Oitturrikúa (Ah. 3: 3. zinta, 90. pista)

2004 Oíturri (Ah. 17: 3. zinta, 21. pista)

2004 Oittúrri (Ah. 15: 2. zinta, 98. pista)

2004 Oittúrri (Ah. 12: 2. zinta, 61. pista)

## Ogeiturri

Ahoskera: Oittúrriko errekiá

Generikoa: erreka

Auzoa: Lizarraga

Oharrak: Iturri inguruan jaio eta *Lizarraga* errota baino gorago *Lizarraga* errekaekin bat egiten du.

1862 Oguey yturri, regata que descende... (Lib. H-248 (GPAH): 67. or.)

1994 Ogeiturriko erreka (AM: E-4)

2004 Oittúrri errekiá (Ah. 3: 3. zinta, 100. pista)

## Ogeiturri

Ahoskera: Oittúrri

Generikoa: aurkintza



- Auzoa: Lizarraga
- 1793 Oiturri, parage denominado (Lib. H-245 (GPAH): 134. or.)  
 1807 Oiturri, Yrabasi llamado (BUA, E-07-II, C/473-06)  
 1824 Ogueiturri, camino de (Lib. H-246 (GPAH): 26. or.)  
 1852 Oiturri, parage llamado (Lib. H-247 (GPAH): 71. or.)  
 1852 Oiturri, camino carretil de Basaguchi á (Lib. H-247 (GPAH): 71. or.)  
 1860 Oiturri, parage llamda Oiturri (Lib. H-248 (GPAH): 32. or.)  
 1862 Oiturri, Parage llamado (Lib. H-248 (GPAH): 131-135. or.)  
 1862 Oguiiturri, termino de (Lib. H-248 (GPAH): 63. or.)  
 1862 Oguey yturri, regata que descende... (Lib. H-248 (GPAH): 67. or.)  
 1866 Ogueiturri, termino llamado (erreg.: 3.2.152)  
 1878 Oiturri, terreno helechal llamado (erreg.: 10.93.582)  
 1883 Oguei-iturri, termino de (erreg.: 14.136.772)  
 1904 Oiturri (AUA3)  
 1945 Ogueiturri (AUA5: 202)  
 1945 Ogueiturri (AUA5: 202)  
 1945 Ogueiturri (AUA5: 202)  
 1945 Ogueiturri (AUA5: 265)  
 1945 Ogueiturri (AUA5: 265)  
 1945 Ogueiturri (AUA5: 202)  
 1945 Ogueiturri (AUA5: 51)  
 1945 Ogueiturri (AUA5: 171)  
 1945 Oguei-Iturri (AUA5: 171)  
 1945 Oguei-iturri (AUA5: 44)  
 1979 Hoge-iturri (AUA19)  
 1989 Okeiturri (Ogeiturri) (ETM: 339. or.)  
 1989 Oiturri (Ogeiturri) (ETM: 339. or.)  
 1989 Ogeiturri (ETM: 339. or.)  
 2004 Oittúrri (Ah. 1: 1. zinta, 50. pista)  
 2004 Oittúrri (Ah. 12: 2. zinta, 62. pista)  
 2004 Oittúri(n) (Ah. 8: 2. zinta, 22. pista)  
 2004 Oitúrri (Ah. 17: 3. zinta, 5. pista)  
 2004 Oittúrri (Ah. 17: 3. zinta, 7. pista)  
 2004 Oittúri(n) (Ah. 21: 3. zinta, 86. pista)  
 2004 Oittúrri (Ah. 12: 2. zinta, 61. pista)

### Ogeiturriburu

Generikoa: lursaila

- Auzoa: Irimoegigoena
- 1824 Ogue-iturriburu, parage nombrado (Lib. H-246 (GPAH): 26. or.)  
 1862 Ogaei-iturri-buru, parage de (Lib. H-248 (GPAH): 86. or.)  
 1945 Ogueiturri-Buru-Unamendi (AUA5: 174)  
 1989 Ogeiturriburunamendi (ETM: 339. or.)  
 1989 Ogeiturriburu (ETM: 339. or.)

**Ogeiturrigaña, -a**

Generikoa: gaina

Auzoa: Irimoegigoena

- 1824 Oyturri-gaña, termino de (Lib. H-246 (GPAH): 29. or.)
- 1827 Oiturri-gaña, termino de (Lib. H-246 (GPAH): 52. or.)
- 1849 Oguei-Yturri-gaña, término llamado (Lib. H-247 (GPAH): 41. or.)
- 1862 Oyturrigaña, termino nombrado de (Lib. H-248 (GPAH): 71. or.)
- 1989 Oiturrigaña (ETM: 339. or.)
- 1989 Ogeiturrigaña (ETM: 339. or.)

**Ogeiturrikulugarria, -a**

Generikoa: lursaila

Auzoa: Lizarraga

- 1945 Ogeiturrico Lugarria (AUA5: 174)
- 1989 Ogeiturrikulugarria (ETM: 339. or.)

**Ogeiturrikorta**

Generikoa: basoa

Auzoa: Lizarraga

- 1945 Ogeiturri, Cortas de (AUA5: 265)
- 1945 Ogeiturri-Corta (AUA5: 51)
- 1989 Ogeiturrikorta (ETM: 339. or.)

**Ojarrola**

Ahoskera: Ojarróla, Ojárla

Generikoa: basoa, lursailak

Auzoa: rmoegibarena

- 1778 Ojarrola, paraje llamado (Lib. H-245 (GPAH): 99. or.)
- 1829 Ojarrola, termino de (Lib. H-246 (GPAH): 61. or.)
- 1842 Ojarrola (Lib. H-246 (GPAH): 133. or.)
- 1862 Ojarrola, Aguerastegui y (Lib. H-248 (GPAH): 127. or.)
- 1862 Ojarrola, termino de (Lib. H-248 (GPAH): 137-139)
- 1862 Ojarrola, termino de (Lib. H-248 (GPAH): 102. or.)
- 1871 Ojarrola, Alto de (AUA3)
- 1897 Ojarrola, Alto de (AUA3)
- 1922 Ojarrola (AUA4)
- 1926 Ojarrola, parage (AUA2)
- 1926 Ojarrola, paraje (erreg.: 29.124.1611)
- 1929 Ojarrola (erreg.: 30.30.1684)
- 1929 Ojarrola (AUA2)
- 1945 Ojarrola (AUA5: 41)
- 1968 Ojarrola, Alto de (An. Ar1)
- 1989 Ojarrola (Ojarrola) (ETM: 339. or.)

- 1989 Ojarrola (ETM: 339. or.)
- 1994 Ojarrola (AM: D-7)
- 1995 Ojarrola (ABE: 159. or.)
- 2004 Ojarróla (Ah. 20: 3. zinta, 70. pista)
- 2004 Ojárlla (Ah. 12: 2. zinta, 62. pista)

### Ojarrolabarrena, -a

Generikoa: basoa

Auzoa: Irimoegibarrena

- 1844 Ojarrolabarrena, camino carretil denominado (Lib. H-246 (GPAH): 175. or.)
- 1844 Ojarrola-barrena, parage llamado (Lib. H-246 (GPAH): 175. or.)
- 1860 Ojarrolabarrena, parage llamado (Lib. H-248 (GPAH): 28. or.)
- 1866 Ojarrola-barrena, parage llamado (erreg.: 4.92.263)
- 1929 Ojarrola beecua, terreno castañal llamado (AUA2)
- 1929 Ojarrola-becua, Terreno castañal llamado (erreg.: 30.30.1684)
- 1945 Bajo Ojarrola (AUA5: 45)
- 1945 Ojarrola-Barrena (AUA5: 32)
- 1945 Ojarrola Bajo (AUA5: 108)
- 1945 Bajo-Ojarrola (AUA5: 172)
- 1989 Ojarrola(bekoa) (ETM: 339. or.)
- 1989 Ojarrolabekua (ETM: 339. or.)
- 1989 Ojarrolabarrena (ETM: 339. or.)

### Ojarrolaburu

Sinonimoak: Arrolagain

Generikoa: lursaila

Auzoa: Irimoegibarrena

- 1871 Ojarrolaburu, terreno denominado (erreg.: 7.76.442)
- 1918 Ojarrolaburu, Arrola-gain ú (erreg.: 27.64.1412)
- 1945 Ojarrola-Buru (AUA5: 71)
- 1945 Ojarrola-Buru (AUA5: 105)
- 1989 Ojarrolaburu edo Arrolagain (ETM: 339. or.)
- 1989 Ojarrolaburu (ETM: 339. or.)

### Ojarrolagoena, -a

Generikoa: lursaila

Auzoa: Irimoegibarrena

Oharrak: "Dn. Alejo de Bagazgoitia, vecino de la Villa de Villa Real, cedió a Silvestre de Mendizabal, que lo es de esta de Anzuola,(...) á los bienes de Juan Antonio de Mugica ya difunto, (...) se le aplicaron para parte de pago de su haber, en un terreno ayedal existente en el termino de *Ojarrola-goena* de esta jurisdiccion (...) confinante en aquel tiempo por el lado de hacia Oriente con ayedal de Don Jose Ygnacio de Aguirre, separandole una regata; por arriba que es hacia el medio dia con los pertenecidos del enunciado Mugica y de Db. Manuel Angel Echeberria; por el lado hacia el Poniente con pertenecidos del mismo Mugica; y por el norte que es la parte baja con terreno concegil propio de Aguirre (...).

1844 Ojarrola-goena, termino de (Lib. H-246 (GPAH): 171. or.)

1872 Ojarrola-goena, termino de (erreg.: 8.20.481)

1945 Ojarrola-Goena (AUA5: 105)

1989 Ojarrolagoena (ETM: 339. or.)

### Okanpasealekueta

Generikoa: basoa

Auzoa: Irimoegibarrena

1871 Ocampasialekueta, terreno (AUA3)

1894 Ocamparialcaleta, camino servidumbre llamado (erreg.: 19.94.960)

1922 Okampalekua (AUA4)

1945 Ocampalecu (AUA5: 90)

1989 Okanpaleku (ETM: 339. or.)

1994 Okanpasillekuta (AM: C-6)

### Okaraneta

Ahoskera: Okáneta

Generikoa: lursaila

Auzoa: Uzarraga

Oharrak: "Azkarate etxeondoko soroa.." (Andoni Azkarate, Azkarate, Ah. 18).

2004 Okáneta (Ah. 18: 3. zinta, 28. pista)

### Okiltegi

Generikoa: lursaila

Auzoa: Uzarraga

1803 Oquiltegui, terminos de (BUA, C/490-35)

1867 Oquildegui, terreno de pan llevar nominado (erreg.: 5.17.318)

1945 Oquildegui (AUA5: 84)

1989 Okilldegi (ETM: 339. or.)

1989 Okiltegi (ETM: 339. or.)

### Olaburu

Generikoa: aurkintza

Auzoa: Kokatugabea

1590 olaburu, lugar de (P 1/738: 2, 252. or.)

1590 olaburu, tierra y heredad (P 1/738: 2, 57. or.)

### Olalde

Ahoskera: Olálde, Ólalde

Generikoa: aurkintza

Auzoa: Herrigunea, Herriko plaza

**Oharrak:** *Olalde* herrigunea, batez ere plaza ingurua izendatzeko erabili izan da. Luis Murugarrenek *Anzuola, Uzarraga y Elosua* liburuan (1975) "(...) una estrecha y alargada llanura, que llaman *Olalde* por el nombre de un viejo caserío (...)" zioen. Gaur egun, herriko toponimo zahar horren lekuko *Olalde* elkartea dugu.

1540 olalde, lugar de (Yturbe 71)

1540-1590 olalde, lugar de (Yturbe 141)

1558 olalde, calle de (Yturbe 18)

1597 olalde, calle de (Yturbe 5)

1994 Olalde (Kale. Toki. Izend.)

1994 Olalde (AM: D-4)

2004 Olalde (Ah. 1: 1. zinta, 58. pista)

### Olamendi

Generikoa: lursaila

Auzoa: Basalde

1809 Olamendi, terreno congegil llamado (Lib. H-246 (GPAH): 35. or.)


### Olamendi

Ahoskera: Olámendi

Generikoa: baserria

Auzoa: Basalde

**Oharrak:** *Deskargako* bidean dagoen baserri honi buruz dugun lehen aipamena 1828koa da. Iñigo Ramirez de Okarizek *Antzuolako baserriak eta errota* liburuan XIX.mendean kokatzen du bere eraikuntza; izan ere garai horretan Udalak *Deskargako* lurak eman omen zituen exebizitzak eraiki eta bertan gertatzen ziren lapurretak ekidin nahian.



*Olamendi, 2004*



*Olamendi, 1955*

- 1828 Olamendi, Caseria de nueva planta llamada (Lib. H-246 (GPAH): 59. or.)  
 1832 Olamendi, Caseria de nueva planta (Lib. H-246 (GPAH): 90. or.)  
 1832 Olamendi, Caseria de nueva planta llamada (Lib. H-246 (GPAH): 94. or.)  
 1842 Olamendi, Caseria de nueva planta (Lib. H-246 (GPAH): 130. or.)  
 1845-1850 Olamendi (Madoz: 135. or.)  
 1855 Olamendi (Lib. H-247 (GPAH): 92. or.)  
 1857 Olamendi (Nom.: 111. or.)  
 1859 Olamendi, Echeaurrea de (Lib. H-248 (GPAH): 12. or.)  
 1859 Olamendi, punto de (Lib. H-248 (GPAH): 13. or.)  
 1860 Olamendi, Caseria titulada de (Lib. H-248 (GPAH): 32. or.)  
 1860 Olamendi, Caseria de (Lib. H-248 (GPAH): 23. or.)  
 1862 Olamendi, regata que baja de Ypurdica á (Lib. H-248 (GPAH): 99. or.)  
 1863 Olamendi, caserio de (erreg.: 1.22.6)  
 1864 Olamendi, puente de Zubibarri en (erreg.: 1.127.35)  
 1945 Olamendi, caseria de (AUA2)  
 1950 Olamendi (Mar. map.)  
 1989 Olamendi (Irinm.: 1307-1989, 47. or.)  
 1989 Olamendi (ETM: 340. or.)  
 1991 Olamendi baserria (HPS: 088-28)  
 1991 Olamendi (HPS: 088-28)  
 1994 Olamendi (AM: E-5)  
 1995 Olamendi (ABE: 182. or.)  
 1999 Olamendi (MTNE: 88-I, Bergara)

- 2004 Olámendi (Ah. 20: 3. zinta, 67. pista)
- 2004 Olaméndi (Ah. 20: 3. zinta, 67. pista)
- 2004 Olámendi (Ah. 8: 2. zinta, 14. pista)
- 2004 Olámendixak (Ah. 18: 3. zinta, 35. pista)
- 2004 Olámendi (Ah. 5: 1. zinta, 128. pista)
- 2004 Olámendi (Ah. 4: 1. zinta, 93. pista)
- 2004 Olámendi (Ah. 3: 1. zinta, 83. pista)
- 2004 Olámendi (Ah. 1: 1. zinta, 42. pista)
- 2004 Olaméndi (Ah. 12: 2. zinta, 58. pista)
- 2004 Olámendixak (Ah. 9: 2. zinta, 28. pista)

### **Olamendiaurre**

Generikoa: lursaila

Auzoa: Basalde

1862 Olamendiaurre (Lib. H-248 (GPAH): 99. or.)

### **Olamendibarrena, -a**

Generikoa: lursaila

Auzoa: Basalde

1832 Olamendi barrena (Lib. H-246 (GPAH): 91. or.)

1862 Olamendi-barrena, termino de (Lib. H-248 (GPAH): 106. or.)

1989 Olamendibarrena (ETM: 340. or.)

### **Olamendiburua, -a**

Generikoa: lursaila

Auzoa: Basalde

1989 Olamendiburua (ETM: 340. or.)

1989 Olamendiburu (ETM: 340. or.)

### **Olaran**

Sinonimoak: Galarditorre, Etxeandia, Zurraderokoa, Kultur

Ahoskera: Ólaran(ekua), Surraokúa

Generikoa: etxea

Auzoa: Herrigunea, Herriko plaza

Oharrak: Gaur egun zaharberrituta dagoen euskal estiloko etxea azken urteotan Olaran etxe edo jau-regi izenez ezaguna da. Etxe hau kokatuta dagoen tokian, beste etxe bat omen zegoen *Galarditorre, Zurraderokoa* edota *Etxeandi* izena izan zuena, hain zuzen ere. Badirudi, XX. mende hasiera arte azken etxe hau zegoela leku honetan kokatuta eta Olaran zurrategia zabaldu zutenean, etxe zaharra bota eta *Olaran* etxe berria eraiki zuten. Gaur egun *Olaran* etxean *Debagoieneko* Mankomunitatearen lokalak egoteaz gain, Antzuolako Kultur etxea ere bada, bertan erakusketak, hitzaldiak eta gainontzekoak izaten direlarik. Bake epaitegia ere bertan dugu.

1625 Echeandia (Isasti: 116. or.)

1761 Galardi Torre (BUA germ.: 45. or.)

1828 Torre de Galardi (Lib. H-246 (GPAH): 56. or.)

1843 Galardi Torre (BUA germ.: 99. or.)

*Olaran*

- 1845 Galardi, Casa Torre de (Lib. H-247 (GPAH): 8. or.)
- 1879 Galardi-Torre (erreg.: 12.65.670)
- 1879 Galardi-Torre (erreg.: 12.45.666)
- 1892 Galardi-Torre, Casa (erreg.: 18.78.925)
- 1892 Galardi-torre (erreg.: 18.16.914)
- 1910 Galardi-erroa (erreg.: 24.154.1250)
- 1924 Zurraderocoa, casa (erreg.: 29.61.1598)
- 1927 Galardi-torre (erreg.: 29.194.1644)
- 1945 Surraderocua (AUA5: 118)
- 1945 Galardi-Torre (AUA5: 252)
- 1945 Galarditorre (AUA5: 206)
- 1989 Galarditorre (ETM: 309. or.)
- 1994 Kultur Etxea (AM: II)
- 1994 Galardi torre (Zuarronekoa ) (AM: 3)
- 1994 Olaran, Etxeandi, Galardi Torre edota Zuarrokua (Erxe. Izend.)
- 1995 Olaran etxea (Antz. Ib: 26. or.)
- 1995 Etxeandi (Galardi-Torre) (ABE: 155. or.)
- 2001 Eraikin publikoa (Antz2001)
- 2004 Surraokúa (Ah. 22: 3. zinta 9. pista)
- 2004 Ólaran (Ah. 22: 3. zinta 9. pista)
- 2004 Surraokúa (Ah. 24: 4. zinta, 9. pista)
- 2004 Ólaranekua (Ah. 24: 4. zinta, 9. pista)
- 2004 Ólaranen etxia (Ah. 23: 4. zinta, 3. pista)
- 2004 Ólaranekua (Ah. 23: 4. zinta, 3. pista)



**Olaran**

Ahoskera: Oláran

Generikoa: zurrategia

Auzoa: Ondarra

Oharrak: “Bastarrétxe (...) Doróteanekua len sela san (...) Arotzanekúa (...) len or bisi isan san *Sestería*, *Sestruanekua*, gastiak dare (...) Txántxikunekua (...) Arotza ta bisi día (...) Askenengua (...) fabrikia, Olaranena da Curtidos gure denboran (...) mataderixía (...)”. Benetako arazoa, 1880eko hamarkadan Lamariano eta Cia-k (gero *Olaran* izango zena) sortutako kurtiderixatik etorri zen. Alde batetik, ur asko behar zuten lanerako eta horretarako *Ondarreko* iturritik ur asko kentzen zuten. Badirudi *Barrenkale* edo *Kalebarrengo* herritarrak aspertuta zeudela plazatik beti “ur-karriuan”. Hau gutxi balitz, Olaran entpresa sortu zenetik, errekan erropa garbitzea ere ezinezkoa zen, ura zikina etortzen zen eta.

1945 Fabrica M.Olaran (AUA5: 243)

1995 Lamariano eta Cia (Irinm.: 16-18. or.)

1995 Olaran entpresa (Irinm.: 16-18. or.)

2004 Oláran (Ah. 22: 3. zinta, 9. pista)

2004 Ólaranena de Curtidos (Ah. 24: 4. zinta, 10. pista)

**Olaranenea, -a**

Generikoa: baratza

Auzoa: Herrigunea

Oharrak: Galarditorre, Olaran etxeko baratza edo ortua.

1945 Olaran-enea (AUA5: 252)

1989 Olaranenea (ETM: 340. or.)

**Olasoro**

Generikoa: basoa

Auzoa: Irimoegibarrena, Irimoegigoena

1879 Olosoro, terreno (erreg.: 12.2.660)

1945 Olaasoro (AUA5: 79)

1945 Olasoro (AUA5: 78)

1989 Olasoro (ETM: 340. or.)

**Olasorobarrena, -a**

Generikoa: basoa

Auzoa: Irimoegigoena

1826 Olasoro-barrena (Lib. H-246 (GPAH): 47. or.)

1826 Olasorobarrena, parage nombrado (Lib. H-246 (GPAH): 47. or.)

1831 Olasoro barrena, parage llamado Basaguchi (Lib. H-246 (GPAH): 79. or.)

1945 Olasoro-Barrena (AUA5: 79)

1945 Olasoro-Barrena (AUA5: 36)

1989 Olasorobarrena (ETM: 340. or.)

**Olazabal**

Ahoskera: Olasábal, Olásabal



Olazabal, 2004

Generikoa: baserria

Auzoa: Basalde

Oharrak: Baserri honi buruzko lehen aipamena 1391koa izan daiteke; 1391ko urtarrilaren 20ko dokumentu batean, Antzuolako herritarrek Bergarako hiribilduaren jurisdikziopean sartzea erabaki zutela aipatzen da; dokumentuan bertan orduko antzuolarren zerrenda azaltzen da, lokatibo bidez baserrien izenak agertzen direlarik. Olazabal baserriaren kasuan: "(...) Martín Martínez/Martínez de Olaçaval(...) Pero Martínez/Martínez de Olaçaval". (Numeroso comarcanos de Bergara entran a formar parte de la vecindad de la villa, con los derechos y obligaciones de los demás vecinos. (Crespo Rico, M. A. eta beste *Colección Documental del Archivo Municipal de Bergara*. Tomo I (1118-1497), Donostia 1995, 32 dok., 48-51. orr. eta *Colección de documentos medievales de las villas guipuzcoanas* (1370-1397), Gonzalo Martínez Díez, Emiliano González Díez, Félix J. Martínez Llorente, Gipuzkoako Batzar Nagusiak, Gipuzkoako Foru Aldundia, 1996) Badirudi San Blas opilak egiteko errezeta ere bertatik datorrela.

1590 olaçabal, cassa y caseria de (P 1/738: 2, 75. or.)

1625 Olazabal (Isasti: 116. or.)

1761 Olazabal (BUA germ.: 48. or.)

1774 Olazaval, Caseria de (Lib. H-245 (GPAH): 40. or.)

1775 Olazabal (Lib. H-245 (GPAH): 60. or.)

1808 Olazabal (BUA germ.: 66. or.)

1819 Olazabal, Casas y Caserías de (Lib. H-246 (GPAH): 3. or.)

1827 Olazabal, Caseria de (Lib. H-246 (GPAH): 51. or.)

1832 Olazabal, Caseria de (Lib. H-246 (GPAH): 91. or.)

1838 Olazabal, casa de (Lib. H-246 (GPAH): 104. or.)

1843 Olazabal (BUA germ.: 113. or.)

1845-1850 Olazabal (Madoz: 135. or.)

1846 Olazabal, (Lib. H-247 (GPAH): 13. or.)

1857 Olazábal (Nom.: 111. or.)

- 1862 Olasabal, caseria de (Lib. H-248 (GPAH): 99. or.)  
 1864 Olazabal, caseria de (erreg.: 1.127.35)  
 1866 Olazabal, caseria de (erreg.: 4.184.293)  
 1872 Olazabal, caseria de (erreg.: 8.41.486)  
 1908 Olazabal, Caseria de (erreg.: 1.189.51)  
 1950 Olazabal (Mar. map.)  
 1989 Olazabal (ETM: 340. or.)  
 1989 Olazabal (Irinm.: 1307-1989, 47. or.)  
 1991 Olazabal baserria (HPS: 088-28)  
 1991 Olazabal (HPS: 088-28)  
 1994 Olazabal (AM: D-5)  
 1995 Olazabal (ABE: 171. or.)  
 1999 Olazabal (MTNE: 88-I, Bergara)  
 2004 Olásabalak (Ah. 12: 2. zinta, 58. pista)  
 2004 Olásabalak (Ah. 13: 2. zinta, 69. pista)  
 2004 Olasábal (Ah. 3: 3. zinta, 104. pista)  
 2004 Olasábalak (Ah. 20: 3. zinta, 67. pista)  
 2004 Olasábal (Ah. 13: 2. zinta, 69. pista)  
 2004 Olasábal (Ah. 12: 2. zinta, 58. pista)  
 2004 Olasábal (Ah. 9: 2. zinta, 28. pista)  
 2004 Olasábal (Ah. 8: 2. zinta, 12. pista)  
 2004 Olasábal (Ah. 5: 1. zinta, 128. pista)  
 2004 Olasábal (Ah. 4: 1. zinta, 93. pista)  
 2004 Olasábal (Ah. 1: 1. zinta, 42. pista)  
 2004 Olasábal (Ah. 18: 3. zinta, 35. pista)  
 2004 Olasábal (bi) (Ah. 13: 2. zinta, 69. pista)  
 2004 Olasábal (Ah. 14: 2. zinta, 80. pista)

### **Olazabal**

Generikoa: iturria

Auzoa: Basalde

1995 Olazabal (Irinm.: 18. or.)

### **Olazabalaurre**

Generikoa: lursaila

Auzoa: Basalde

1819 Olazabal-aurrea, heredad en (Lib. H-246 (GPAH): 6. or.)

1945 Olazabal-Aurre (AUA5: 129)

1989 Olazabalaurrea (ETM: 340. or.)

1989 Olazabalaurre (ETM: 340. or.)

### **Olazabalgo bidezidorra, -a**

Ahoskera: Olasabálgo bidetxúrria

Generikoa: bidezidorra

Auzoa: Basalde

2004 Olasabálgo bidetxúrria (Ah. 8: 2. zinta, 18. pista)

**Olea, -a**

Generikoa: basoa

Auzoa: Irimoegigoena

1878 Olea, heredades contiguas a la casa (erreg.: 10.101.583)

1989 Olea (ETM: 340. or.)

**Ollortua, -a**

Generikoa: baratza

Auzoa: Kokatugabea

1957 Ollortua, huerta (erreg.: 35.135.2070)

1989 Ollortua (ETM: 340. or.)

**Olotz**

Generikoa: aurkintza

Auzoa: Basalde

Oharrak: *San Blas* baseliza kokatuta dagoen eremua.

1994 Olotz (Top. zerr.: 13. or.)

1995 Olotz (Antz. Ib: 16. or.)


**Ondamendi**

Ahoskera: Ondaméñdi erreka

Generikoa: erreka

Auzoa: Irimoegigoena

2004 Ondaméñdi erreka (Ah. 16: 2. zinta, 108. pista)



Ondamendiko erreka, 2004

**Ondamendi**

Sinonimoak: Urolaetxeberri

Ahoskera: Ondaméni

Generikoa: baserria

Auzoa: Irimoegigoena

**Oharrak:** Aizpurutxora begira dagoen *Irimoegigoeneko* baserri honi buruz dugun lehen aipamena 1660koa da. Urola ibaitik gertu dagoen baserri honek *Urola* eta *Urolaetxeberri* izena ere izan du. 1908an Bergarako Jabetza Erregistroan dagoen agiri batean zera aipatzen da “*Urola-echeverri*, vulgariamente llamado *Ondamendi*” Bergaratik ere gertu samar dagoen baserria da, eta badirudi bi herrien artean eztabaidak egon zirela baserria, ustez, Bergarako luraldeetan sartu nahi izan zutelako.

1660 Urola, Casa nueva de (P 1/4309: 35. or.)

1774 Urola, Caseria de (Lib. H-245 (GPAH): 4. or.)

1774 Urola, Caseria nuevo de (Lib. H-245 (GPAH): 13. or.)

1775 Urola, Caseria nueva de (Lib. H-245 (GPAH): 57. or.)

1791 Urola, Caseria del mismo nombre de (Lib. H-245 (GPAH): 128. or.)

1794 Urola, Caseria de (Lib. H-245 (GPAH): 134. or.)

1822 Urola Ondamendi, Caseria de (Lib. H-246 (GPAH): 22. or.)

1824 Ondamendi, Caseria de (Lib. H-246 (GPAH): 25. or.)

1826 Urola Echevarri, Casa titulada (Lib. H-246 (GPAH): 45. or.)

1828 Urola-Ondamendi, Casa de (Lib. H-246 (GPAH): 54. or.)

1832 Urola Ondamendi, camino que se dirige a la Caseria (Lib. H-246 (GPAH): 84. or.)

1832 Urola-Echevarri, Caseria de (Lib. H-246 (GPAH): 89. or.)

1842 Ondamendi, Caserio de (Lib. H-246 (GPAH): 131. or.)

1844 Ondamendi, Caseria de (Lib. H-246 (GPAH): 169. or.)

1857 Ondamendi (Nom.: 111. or.)

1858 Urola-ondamendi, ó Echeberri, caseria nombrada (Lib. H-247 (GPAH): 143. or.)

1862 Ondamendi, caseria de (Lib. H-248 (GPAH): 130. or.)

1862 Ondamendi, camino carretil que se dirige de (Lib. H-248 (GPAH): 63. or.)

1864 Ondamendi, caseria de (erreg.: 1.152.41)

1866 Urola-Echevarri, caseria de (erreg.: 2.226.144)

1866 Urola-echeberri, caserio nombrado (erreg.: 4.190.295)

1868 Ondamendi, caseria de (erreg.: 5.105.341)

1871 Ondamendi ó Urola-Echevarri, caseria de (erreg.: 7.2.424)

1878 Ondamendi, caseria de (erreg.: 10.159.594)

1908 Urola-echeverri, vulgariamente llamado Ondamendi (erreg.: 23.132.1197)

1908 Urola-echeverri ú Ondamendi, Caseria (erreg.: 1.193.52)

1912 Ondamendi (erreg.: 25.166.1322)

1930 Kudamendi (Eleizalde: *RIEVXXI*, 545. or.)

1932 Ondamendi, caseria de (AUA2)


1943 Ondamendi, camino de (AUA2)

1950 Ondamendi (Mar. map.)

1989 Urolaetxeberri (ETM: 352. or.)

1989 Ondamendi (ETM: 340. or.)

1989 Urola (ETM: 352. or.)



*Ondamendi, 2004*

- 1989 Ondamendi (Irinm.: 1307-1989, 47. or.)
- 1991 Ondamendi (HPS: 088-21)
- 1991 Ondamendi (HPS: 088-21)
- 1994 Ondamendi (AM: F-2)
- 1995 Ondamendi (Antz. Ibilb.: 13. or.)
- 1995 Ondamendi (ABE: 150. or.)
- 1999 Ondamendi (MTNE: 88-II, Zumarraga)
- 2004 Ondaméñdi (Ah. 14: 2. zinta, 78. pista)
- 2004 Uróla Etxebérri (Ah. 16: 2. zinta, 105. pista)
- 2004 Ondaméñdi (Ah. 15: 2. zinta, 93. pista)
- 2004 Ondaméñdixak (Ah. 9: 2. zinta, 27. pista)
- 2004 Ondaméñdi (Ah. 9: 2. zinta, 27. pista)
- 2004 Ondaméñdi (Ah. 6: 1. zinta, 110. pista)
- 2004 Ondaméñdi (Ah. 5: 1. zinta, 136. pista)
- 2004 Ondaméñdi (Ah. 3: 1. zinta, 85. pista)
- 2004 Ondaméñdi (Ah. 1: 1. zinta, 41. pista)
- 2004 Ondaméñdi (Ah. 18: 3. zinta, 37. pista)
- 2004 Ondaméñdi (Ah. 3: 1. zinta, 85. pista)
- 2004 Ondaméñdi, caserío (Ah. 16: 2. zinta, 105. pista)

### **Ondamentialdabe**

Generikoa: lursaila

Auzoa: Irimoegigoena

- 1865 Ondamendi-aldabe (erreg.: 1.177.47)
- 1989 Ondamentialdabe (ETM: 340. or.)

**Ondamendialdea, -a**

Generikoa: basoa

Auzoa: Irimoegigoena

1846 Ondamendi, termino de (Lib. H-247 (GPAH): 11. or.)

1868 Ondamendi-aldea, termino de (erreg.: 5.105.341)

1935 Ondamendi-aldea, terreno helechal (erreg.: 31.75.1779)

1945 Ondamendi-Aldea (AUA5: 245)

1945 Ondamendi-Aldea (AUA5: 104)

1989 Ondamendialdea (ETM: 340. or.)

**Ondamendibaso**

Generikoa: basoa

Auzoa: Irimoegigoena

1989 Ondamendibaso (ETM: 340. or.)

**Ondamendiburua, -a**

Ahoskera: Ondamendiburúa

Generikoa: basoa

Auzoa: Irimoegigoena

1872 Ondamendi-buru (erreg.: 7.89.444)

1902 Ondamendi-buru, término de (erreg.: 22.19.1080)

1930 Ondamendi-burua, terreno castañal (erreg.: 30.42.1689)

1935 Ondamendi-burua, terreno helechal llamado (erreg.: 31.75.1779)

1945 Ondamendi-Burua (AUA5: 38)

1945 Ondamendi-Burua (AUA5: 152)

1989 Ondamendiburua (ETM: 340. or.)

1989 Ondamendiburu (ETM: 340. or.)

2004 Ondamendiburúa (Ah. 14: 2. zinta, 83. pista)

**Ondamendiburukoerdikoirabazi**

Generikoa: basoa

Auzoa: Irimoegigoena

1945 Ondamendi-buruko-erdeico-irabasi (AUA5: 167)

1989 Ondamendikoerdikoirabasia (ETM: 340. or.)

**Ondarra plaza**

Ahoskera: Ondárre


Generikoa: auzoa

Auzoa: Herrigunea, Ondarra

Oharrak: XX.mendeen *Ondarraren* kaltetan, e paragogikoa dela eta, *Ondarre* izena nagusitu zen. Gerra ostean "Plaza del General Mola" izena eman zioten eta horrela mantendu zen urte askotan, harik eta jatorrizko izena berreskuratu arte. Plaza edota auzo bezala jaso dugu.

1589 hondarra, calle de (P 1/738: 126. or.)

1590 hondarra, calle de (P 1/738: 2, 30. or.)



*Ondarra: Amarrandegi, Bazterretxe, Zesteroanekoa (Ambrosionekoa) eta Nikolasenekoa (Garroanekoa), 3, 5, 7 eta 9 zenbakidun etxeak*

- 1609 Ondarra, barrio de (Yturbe 254)
- 1774 Ondarra, barrio de (Lib. H-245 (GPAH): 38. or.)
- 1774 Ondarra, Plaza de (Lib. H-245 (GPAH): 36. or.)
- 1774 Ondarra, plaza de (Lib. H-245 (GPAH): 34. or.)
- 1774 ondarra, Plaza de (Lib. H-245 (GPAH): 19. or.)
- 1774 ondarra, barrio y plaza de (Lib. H-245 (GPAH): 21. or.)
- 1774 ondarra, plaza de (Lib. H-245 (GPAH): 21. or.)
- 1774 Ondarra, Plaza de (Lib. H-245 (GPAH): 3. or.)
- 1774 Ondarra, barrio de (Lib. H-245 (GPAH): 35. or.)
- 1774 ondarra, barrio de (Lib. H-245 (GPAH): 32. or.)
- 1774 ondarra, calle de (Lib. H-245 (GPAH): 31. or.)
- 1774 ondarra, barrio y plaza de (Lib. H-245 (GPAH): 21. or.)
- 1774 Ondarra, Plaza de (Lib. H-245 (GPAH): 14. or.)
- 1775 Ondarra, barrio de (Lib. H-245 (GPAH): 76. or.)
- 1775 ondarra, casa nueva de (Lib. H-245 (GPAH): 78. or.)
- 1775 ondarra, casa nueva de (Lib. H-245 (GPAH): 78. or.)
- 1776 Ondarra, calle de (BUA;C/197-13)
- 1780 Ondarra, plaza de (BUA, C/416-11: 2. or.)
- 1789 Ondarra, plaza de (Lib. H-245 (GPAH): 125. or.)
- 1791 ondarra, plaza de (Lib. H-245 (GPAH): 129. or.)
- 1808 Ondarra, barrio de (BUA, C/318-06)
- 1819 Ondarra, Calle de (Lib. H-246 (GPAH): 2. or.)
- 1819 Ondarra, Plazuela de (Lib. H-246 (GPAH): 8. or.)
- 1820 Ondarra (Lib. H-246 (GPAH): 8. or.)
- 1820 Ondarra (Lib. H-246 (GPAH): 8. or.)
- 1821 Ondarra, plazuela de (Lib. H-246 (GPAH): 14. or.)





*Ondarra, Korpus egunean, 1927*

- 1824 Ondarra, Plazuela de (Lib. H-246 (GPAH): 27. or.)
- 1829 Ondarra, Plazuela de (Lib. H-246 (GPAH): 63. or.)
- 1830 Ondarra, barrio de (Lib. H-246 (GPAH): 75. or.)
- 1830 Ondarra, Casa Horno de (Lib. H-246 (GPAH): 75. or.)
- 1832 Ondarra, Plazuela o Calle (Lib. H-246 (GPAH): 85. or.)
- 1833 Ondarra, barrio ó plazuela de (Lib. H-246 (GPAH): 96. or.)
- 1833 Ondarra, barrio ó plazuela de (Lib. H-246 (GPAH): 96. or.)
- 1841 Ondarra, Plazuela de (Lib. H-246 (GPAH): 121. or.)
- 1842 Ondarra, Calle de (Lib. H-246 (GPAH): 127. or.)
- 1842 Ondarra, plazuela nombrada de (Lib. H-246 (GPAH): 129. or.)
- 1845 Ondarra, barrio de (Lib. H-247 (GPAH): 7. or.)
- 1845-1850 Ondarra (Madoz: 20. or.)
- 1851 Ondarra, barrio de (Lib. H-247 (GPAH): 60. or.)
- 1851 Ondarra, Calle de (Lib. H-247 (GPAH): 61. or.)
- 1859 Ondarra, Plazuela de (Lib. H-248 (GPAH): 17. or.)
- 1860 Ondarra, Calle de (Lib. H-248 (GPAH): 33. or.)
- 1860 Ondarra, Plaza de (Lib. H-248 (GPAH): 32. or.)
- 1873 Ondarra, calle de (erreg.: 8.85.495)
- 1873 Ondarra, plazuela de (erreg.: 8.85.495)
- 1923 Ondarre, calle de (BODG: Num.69)
- 1930 Ondarre, rio de (erreg.: 30.94.1712)
- 1930 Ondarre, calle de (erreg.: 30.94.1712)
- 1938 "General Mola, Plaza del" (AUA13: 15.liburua)
- 1938 Ondarre, calle de (AUA13: 15.liburua)
- 1940 General Mola,, Plaza del (AUA2)
- 1950 Gral Mola, Plaza del (Mar. map.)

- 1950 General Mola, calle o plaza (erreg.: 33.219.1961)
- 1950 Gral Mola 9 (AUA6: 13)
- 1951 Ondarra (AUA6)
- 1953 General Mola, Plaza del (AUA4)
- 1957 General Mola, plaza (AUA6)
- 1979 Ondarre Plaza (AUA15: 73. or.)
- 1989 Ondarra (Irinm.: 12. or.)
- 1994 Ondarra edota Ondarre (Kale. Toki. Izend.)
- 1994 Ondarre (Irinm.: 11. or.)
- 1994 Ondarre kalea (AM)
- 1995 Ondarre auzoa (Antz. Ib: 29. or.)
- 1995 Ondarre (Antz. Ib: 26. or.)
- 1998 Ondarre (Kal. Izend. 1: 424. or.)
- 2001 Ondarre plaza (Antz2001)
- 2004 Ondárre (Ah. 1: 1. zinta, 53. pista)

**Ondarra, -a**

Generikoa: lursaila

Auzoa: Herrigunea

- 1945 Ondarra (AUA5: 165)
- 1945 Ondarreco-Soloa (AUA5: 91)
- 1945 Ondarra (AUA5: 87)
- 1989 Ondarrekosoloa (ETM: 341. or.)
- 1989 Ondarre (ETM: 341. or.)
- 1989 Ondarra (ETM: 340. or.)

**Ondarreko iturria**

Generikoa: iturria



*Ondarreko iturria*

Auzoa: Herrigunea, Ondarra  
 1873 plazuelita de la fuente (erreg.: 8.85.495)  
 1995 Ondarreko iturria (Antz. Ib: 15. or.)  
 1995 Ondarre (Irinm.: 18. or.)  
 1995 Ondarreko iturria (Irinm.: 16-18. or.)

### Ondarreko labaderoa, -a

Generikoa: labaderoa  
 Auzoa: Herrigunea, Ondarra  
 1995 Ondarreko labaderoa (Irinm.: 16-18. or.)

### Ondarreko taberna

Sinonimoak: Pauliñanekoa  
 Ahoskera: Ondarréko tabernia, Páuliñanekua  
 Generikoa: taberna  
 Auzoa: Herrigunea, Ondarra  
 Oharrak: "Ondarreko taberna, 1969.urtean. Urte hartan itxi baitzen mende hasieratik *Ondarren* zabalik egon zen taberna. Azkenengo urtetan Guadalupe Zabalok ete Bernardo Olabarriak, euren alabekin, bideratzen zuten taberna hau" (*Antzuola 1900-1970, Argazki zaharren bilduma*, Iñigo Ramirez de Okariz).  
 1991 Ondarreko taberna (Irinm.: 46. or.)  
 2004 Páuliñanekua (Ah. 24: 4. zinta, 11. pista)  
 2004 Ondarréko tabernía (Ah. 24: 4. zinta, 11. pista)

### Ontzedi

Generikoa: lursaila  
 Auzoa: Uzarraga  
 1994 Ontzedi (AM: B-4)

### Oñatiarranekoa, -a

Sinonimoak: Mutrikuarrenekoa, -a, Kontxesenekoa, -a  
 Ahoskera: Kontxesenekúa, Mútrikuanekuak  
 Generikoa: etxea  
 Auzoa: Herrigunea, Kalegoi 10  
 1994 Oñatiarranekua (Etxe. Izend.)  
 1994 Oñatiarranekoa (AM: 10)  
 2004 Kontxesenekúa (Ah. 24: 4. zinta, 11. pista)  
 2004 Mutrikusenekúa (Ah. 24: 4. zinta, 11. pista)  
 2004 Mútrikuanekuak (Ah. 22: 3. zinta, 110. pista)  
 2004 Mutrikuarrenéko (Ah. 22: 3. zinta, 110. pista)

### Oritza

Generikoa: aurkintza  
 Auzoa: Irimoegigoena



*Oñatiarranekoa, Kalegoi 10, 2005*

- 1866 Orita, parage llamado (erreg.: 4.32.245)
- 1989 Orita (Oreita) (ETM: 341. or.)
- 1994 Uritza (AM: D-2)
- 2004 Orittáko aski.. (Ah. 4: 1. zinta, 107. pista)

#### **Oritzako erreka**

Ahoskera: Órittako errekiá

Generikoa: erreka

Auzoa: Lizarraga

Oharrak: *Gorla* edo *Gorrola* azpian jaio eta *Iturbe* gainekoan *Lizarragakoarekin* bat egiten du.

1994 Oritzako erreka (AM: D-2)

2004 Órittakua (Ah. 4: 1. zinta, 107. pista)

2004 Órittako aski.. (Ah. 4: 1. zinta, 107. pista)

#### **Oritzako iturria, -a**

Generikoa: iturria

Auzoa: Lizarraga

1994 Oritzako iturria (AM: D-2)

#### **Ortua, -a**

Generikoa: baratza

Oharrak: Antzuolan maiz ageri da izen hau, batez ere baratzak izendatzeko.

1921 Ortua (erreg.: 28.56.1493)

1945 Ortua (AUA5: 51)

1945 Ortua (AUA5: 225)  
 1945 Ortua (AUA5: 159)  
 1989 Ortua (ETM: 341. or.)

**Ortutxoa, -a**

Generikoa: lursaila  
 Auzoa: Galartza  
 1872 Ortuchoa, heredad llamada (erreg.: 7.116.448)  
 1945 Ortuchua (AUA5: 65)

**Ortutxoa, -a**

Generikoa: baratza  
 Auzoa: Basalde  
 1883 Ortuchua, heredad (erreg.: 14.154.775)  
 1945 Ortuchua (AUA5: 88)  
 1989 Ortutxua (ETM: 341. or.)

**Orubea, -a**

Generikoa: lursaila  
 Auzoa: Uzarraga  
 1945 Orubia (AUA5: 34)  
 1989 Ozubia (ETM: 342. or.)

**Oruesagasti**

Generikoa: etxeak  
 Auzoa: ergararekin mugan  
 1474 horuesagasty (Yturbe 417)  
 1618 Oruessagasti, casa y solar de (BUA, C/393-02)  
 1623 oruesagasti, cassa y solar de (BUA, C/427-15)  
 1635 Oruesagasti (BUA, E-07-I, C/336-01)  
 1657 Oruesagasti, casa de (BUA germ.: 14. or.)  
 1724 Orue Sagasti (BUA, E-07-I, C/233-02)  
 1879 Oruesgasti, caseria de (BUA, C/109-05)  
 1933 Usasti ó Oruesagasti, caserio (erreg.: 30.206.1762)  
 1989 Oruesagasti (Irinm.: 11. or.)  
 2004 Úsasti (Ah. 1: 1. zinta, 45. pista)

**Osinbeltzeta**

Generikoa: basoa  
 Auzoa: Irimoegioena, Basalde  
 1883 Osinbeltzeta, monte de Yrimo y parage llamado (erreg.: 14.154.775)  
 1945 Osinbeltzeta (AUA5: 166)  
 1945 Osubeltza (AUA5: 31)  
 1945 Osinbeltzeta (AUA5: 9. or.)  
 1945 Osinbeltz (AUA5: 265)

1945 Osinbeltz (AUA5: 253)  
1989 Ozubeltza (ETM: 342. or.)  
1989 Osinbeltzeta (ETM: 341. or.)  
1989 Osinbeltz (Osinbaltz) (ETM: 341. or.)  
1989 Osinabaltza (ETM: 341. or.)  
1994 Osinbeltz (AM: G-2)

**Osoluzea, -a**

Generikoa: lursaila

Auzoa: Kokatugabea


1989 Osoluzea (ETM: 341. or.)

**Ostatu(ko)a, -a**


Ahoskera: Ostat(tuk)úa

Generikoa: etxea

Auzoa: Herrigunea, Kalebarren 2



*Ostatua, Kalebarren 2*



Ostatua, inskripzioa

**Oharrak:** Goenatarren etxea izandakoa Ostatua edo Ostatukoa izenez ezagutzen da, bertan ostatua izan zen lekuko. Etxe honen fatxadan, zera idatzita dago: *Joseph Ygnacio de Goenagak egina 1763. urtean.*

- 1928 Casa posada (erreg.: 29.224.1660)
- 1989 Ostatuko etxea (Irinm.: 14. or.)
- 1994 Ostatua (Etxe. Izend.)
- 1994 Ostatukoa (AM: 2)
- 1995 Goenatarren etxea (Antz. Ib: 26. or.)
- 1995 Ostatukoa (Antz. Ib: 26. or.)
- 2004 Ostatukúa (Ah. 24: 4. zinta, 6. pista)
- 2004 Ostatúa (Ah. 24: 4. zinta, 6. pista)
- 2004 Ostatúa (Ah. 23: 4. zinta, 3. pista)
- 2004 Ostatúa (Ah. 2: 1. zinta, 77. pista)

**Otadía, -a**

Ahoskera: Ótaixa

Generikoa: lursaila

Auzoa: Basalde

- 2004 Ótaixa (Ah. 4: 1. zinta, 95. pista)

**Otadizar**

Ahoskera: Otáisar

Generikoa: basoa

Auzoa: Lizarraga

- 1925 Otaizar, terreno hayedal llamado (erreg.: 29.77.1594)

- 1945 Otaizar (AUA5: 12. or.)
- 1945 Otaizar (AUA5: 118)
- 1989 Oloizar (ETM: 340. or.)
- 1989 Otaizar (Otaizar) (ETM: 341. or.)
- 1994 Otaizar (AM: D-2)
- 2004 Otáisar (Ah. 3: 3. zinta, 97. pista)

**Otaerre**

Ahoskera: Otáerre

Generikoa: lursaila

Auzoa: Irimoegibarrena

- 1844 Otaerre, termino nombrado (Lib. H-246 (GPAH): 166. or.)
- 1844 Otaerre, Parage llamado (Lib. H-246 (GPAH): 165. or.)
- 1862 Otaerre, parage llamado (Lib. H-248 (GPAH): 71. or.)
- 1945 Oterre (AUA5: 13. or.)
- 1989 Oterre (ETM: 342. or.)
- 1989 Otaurre (ETM: 342. or.)
- 1989 Otarre (Otaerre, Otaurre) (ETM: 341. or.)
- 1989 Otaerre (ETM: 341. or.)
- 1994 Otaerre (AM: C-5)
- 2004 Otáerre (Ah. 1: 1. zinta, 51. pista)

**Otain**

Sinonimoak: Zupideburu

Ahoskera: Ótain

Generikoa: aurkintza

Auzoa: Irimoegibarrena

- 1597 otain (Yturbe 5)
- 1634 otain, termino de (Yturbe 23)
- 1645 otayn, termino de (Yturbe 167)
- 1800 Otain, termino de (BUA, C/489-06)
- 1830 Otain, termino de (Lib. H-246 (GPAH): 73. or.)
- 1832 Otain, termino de (Lib. H-246 (GPAH): 85. or.)
- 1832 Otain, parage de (Lib. H-246 (GPAH): 85. or.)
- 1843 Otain, parage llamado (Lib. H-246 (GPAH): 144. or.)
- 1844 Otain, camino carritel que se dirige de (Lib. H-246 (GPAH): 166. or.)
- 1844 Otain, camino carril que se dirige de (Lib. H-246 (GPAH): 165. or.)
- 1860 Otain, termino de (Lib. H-248 (GPAH): 33. or.)
- 1860 Otain, termino llamado Supideburu ó (Lib. H-248 (GPAH): 28. or.)
- 1864 Otain, parage llamado (erreg.: 1.103.27)
- 1871 Otain, camino vecinal de... (erreg.: 7.22.429)
- 1877 Otain, camino vecinal que de otain se dirige á Arr (erreg.: 9.170.551)
- 1904 Otain (AUA3)
- 1945 Otain (AUA5: 105)
- 1950 Otañ (Mar. map.)



1956 Otain, término de (erreg.: 35.1.2054)  
 2004 Ótain (Ah. 12: 2. zinta, 63. pista)  
 2004 Ótain (Ah. 1: 1. zinta, 51. pista)

### Otain

Ahoskera: Ótain

Generikoa: baserria

Auzoa: Irimoegibarrena

1842 Otain, Caseria de nueva planta llamada (Lib. H-246 (GPAH): 135. or.)  
 1843 Otain, Caseria de nueva planta nombrada (Lib. H-246 (GPAH): 144. or.)  
 1845-1850 Otain (Madoz: 141. or.)  
 1857 Otáin (Nom.: 111. or.)  
 1866 Otain, caseria de (erreg.: 3.248.234)  
 1909 Otain, Caseria (erreg.: 23.204.1214)  
 1952 Otain, caseria (erreg.: 34.78.1995)  
 1989 Otain (Otagain) (ETM: 341. or.)  
 1991 Otain (HPS: 088-28)  
 1991 Otain baserria (HPS: 088-28)  
 1994 Otain (AM: C-5)  
 1995 Otain (ABE: 160. or.)  
 2004 Otáin (Ah. 23: 3. zinta, 11. pista)  
 2004 Ótain (Ah. 5: 1. zinta, 136. pista)  
 2004 Ótain (Ah. 3: 3. zinta, 103. pista)  
 2004 Ótain (Ah. 23: 3. zinta, 11. pista)



*Otain, 2004*

**Otain**

Generikoa: iturria

Auzoa: Irimoegibarrena

1994 Otaingo iturria (AM: C-5)

1995 Otain (ABE: 161. or.)

1995 Otain (Irinm.: 18. or.)

**Otainaldea, -a**

Ahoskera: Otáinaldia, Otainaldía

Generikoa: basoa

Auzoa: Irimoegibarrena

1963 Otain-aldea, paraje de (erreg.: 38.98.2187)

1989 Otainaldea (ETM: 341. or.)

2004 Otáinaldía (Ah. 1: 1. zinta, 51. pista)

2004 Otainaldía (Ah. 12: 2. zinta, 62. pista)

**Otainburu**

Generikoa: basoa

Auzoa: Irimoegibarrena

1930 Otainburu, parage (AUA2)

1930 Otainburu, paraje (erreg.: 30.48.1691)

1945 Otain-Buru (AUA5: 71)

1989 Olainburu (Olagainburu) (ETM: 339. or.)

1989 Otainburu (ETM: 341. or.)

**Otainerreka**

Generikoa: lursaila

Auzoa: Irimoegibarrena

1953 Otain-erreka, tereno (erreg.: 34.78.1995)

1989 Otainerreka (ETM: 341. or.)

**Otainxiki**

Generikoa: lursaila

Auzoa: Irimoegibarrena

1895 Otain-chiqui, parage llamado (erreg.: 20.170.1022)

1945 Otain-Chiqui (AUA5: 36)

1989 Otaintxiki (ETM: 341. or.)

**Otalora**

Generikoa: lursaila

Auzoa: Kokatugabea

1945 Otalora (AUA5: 129)

1989 Atalora (ETM: 295. or.)

1989 Otabora (Otalora) (ETM: 341. or.)

**Otamendi**

Ahoskera: Otámendi

Generikoa: baserria

Auzoa: Irimoegigoena

Oharrak: Baserri honi buruzko lehen aipamena 1391koa izan daiteke; 1391ko urtarilaren 20ko dokumentu batean, Antzuolako herritarrek Bergarako hiribilduaren jurisdikziopean sartzea erabaki zutela aipatzen da; dokumentuan bertan orduko antzuolarren zerrenda azaltzen da, lokatibo bidez baserrien izenak agertzen direlarik. Otamendi baserriaren kasuan: "(...) Miguel(l) de Otamendy (...)".

(Numeroso comarcanos de Bergara entran a formar parte de la vecindad de la villa, con los derechos y obligaciones de los demás vecinos. (Crespo Rico, M. A. eta beste *Colección Documental del Archivo Municipal de Bergara*. Tomo I (1118-1497), Donostia 1995, 32 dok., 48-51. orr. eta *Colección de documentos medievales de las villas guipuzcoanas* (1370-1397), Gonzalo Martínez Díez, Emiliano González Díez, Félix J. Martínez Llorente, Gipuzkoako Batzar Nagusiak, Gipuzkoako Foru Aldundia, 1996).

1590 otamendi, cassa y caseria de (P 1/738: 2, 93. or.)

1590 Otamendi, casa y caseria de (BUA, E-07-I, C/334-01)

1595 Otamendi, cassa de (BUA, C/353-06: 52. or.)

1664 Otamendi, Casa de (P 1/4309: 46. or.)

1784 Otamendi, Caseria(s) de (Lib. H-245 (GPAH): 112. or.)

1807 Otamendi, castañal de (BUA, E-07-II, C/473-06)

1826 Otamendi (Lib. H-246 (GPAH): 48. or.)

1829 Otamendi, Caseria de (Lib. H-246 (GPAH): 63. or.)

1830 Otamendi, Casas Solares de (Lib. H-246 (GPAH): 67. or.)

1841 Otamendi, Caseria de (Lib. H-246 (GPAH): 121. or.)

1845-1850 Otamendi (Madoz: 135. or.)

1850 Otamendi, caserio nombrado (Lib. H-247 (GPAH): 50. or.)

1857 Otamendi (Nom.: 111. or.)

1860 Otamendi, terrenos de (Lib. H-248 (GPAH): 34. or.)

1860 Otamendi, caserio nombrado (Lib. H-248 (GPAH): 32. or.)

1861 Otamendi, caseria de (Lib. H-248 (GPAH): 40. or.)

1943 Otamendi, caserio de (AUA2)

1945 Otamendi (AUA2)

1950 Otemendi (Mar. map.)

1989 Otamendi (ETM: 341. or.)

1989 Otamendi (Irinm.: 1307-1989, 47. or.)

1991 Otamendi baserria (HPS: 088-28)

1991 Otamendi (HPS: 088-28)

1994 Otamendi (AM: D-4)

1995 Otamendi (ABE: 137. or.)

1995 Otamendi (Antz. Ib: 15. or.)

1999 Otamendi (MTNE: 88-I, Bergara)

2004 Otaméñdi (Ah. 15: 2. zinta, 93. pista)

2004 Otaméñdi (Ah. 3: 3. zinta, 103. pista)


2004 Otaméñdi (Ah. 14: 2. zinta, 82. pista)

2004 Otaméñdi (Ah. 13: 2. zinta, 66. pista)

2004 Otaméñdi (Ah. 9: 2. zinta, 27. pista)

2004 Otámendi (Ah. 3: 1. zinta, 84. pista)

2004 Otaméñdi (Ah. 7: 1. zinta, 126. pista)



*Otamendi, 2004*

2004 Otaméñdi (Ah. 6: 1. zinta, 110. pista)

2004 Otaméñdi (Ah. 5: 1. zinta, 136. pista)

2004 Otaméñdi (Ah. 4: 1. zinta, 102. pista)

2004 Otaméñdi (Ah. 1: 1. zinta, 40. pista)

2004 Otaméñdi (Ah. 12: 2. zinta, 57. pista)

### Otamenditurri

Generikoa: lursaila

Auzoa: Basalde

Oharrak: Yrabasi llamado *Otamendiiturri*, proindiviso con *Arreluzandia* Los confines de este *Yrabasi* son por la parte superior que mira al Oriente otro de *Arizaga*, por el opuesto inferior al poniente con otro de *Olazabal*, por el lado del Norte con *Ynurrigarro Suso*, y por el mediodía con otro de *Erauza*. Por medio de este *Yrabasi* pasa un camino de carros de servidumbre tiene ciento, ochenta y tres y dos tercias posturas a seis rs... (BUA, C/473-06, 1807).

1807 Otamendiiturri, Yrabasi llamado (BUA, E-07-II, C/473-06)

1866 Otamendi-Yturri, termino llamado (erreg.: 2.67.91)

1879 Otamendi-iturri, parage denominado (erreg.: 12.55.668)

1883 Otamendi-iturri, monte de Yrimo y termino llamado (erreg.: 14.154.775)

1945 Otemendi-Iturri (AUA5: 31)

1945 Otemendi-Iturri (AUA5: 31)

1989 Otamenditurri (ETM: 341. or.)

### Otamenditurri

Ahoskera: Otaménditturri, Otamendíko iturríxa

Generikoa: iturria

Auzoa: Irimoegigoena

- 1994 Otamendiko iturria (AM: F-4)  
 1995 Otamendi-iturri (Irinm.: 18. or.)  
 2004 Otamendíko iturríxa (Ah. 15: 2. zinta, 98. pista)  
 2004 Otamendíko iturríxa (Ah. 13: 2. zinta, 73. pista)  
 2004 Otaménditturri (Ah. 13: 2. zinta, 73. pista)  
 2004 Otamendíko iturríxa (Ah. 7: 2. zinta, 9. pista)  
 2004 Otamendíko iturríxa (Ah. 12: 2. zinta, 61. pista)

### Otamenditurriko erreka

- Generikoa: erreka  
 Auzoa: Basalde  
 1945 Otamendi, arroyo de (AUA5: 262)  
 1994 Otamenditurriko erreka (AM: F-4)

### Otasaila

- Generikoa: lursaila  
 Auzoa: Lizarraga  
 2004 Otasálla (Ah. 10: 2. zinta, 42. pista)

### Otegi

- Generikoa: basoa  
 Auzoa: Basalde  
 1945 Otegui (AUA5: 1. or.)  
 1989 Otegi (ETM: 342. or.)

### Otxagilgoa, -a

- Generikoa: lursaila  
 Auzoa: Herrigunea  
 1989 Ochoategui (Irinm.: 12. or.)  
 1989 Otxakilgoa (ETM: 342. or.)  
 1989 Ochagilgoa, casas de (Irinm.: 12. or.)

### Otzaeta

- Generikoa: lursaila  
 Auzoa: Galartza  
 Oharrak: Bergararekin mugan, bertan mugarri bat dago.  
 1869 Otzaerreca, parage llamado (erreg.: 5.224.368)  
 1889 Otza, paraje llamado (AUA7)  
 1994 Otzaeta (AM: A2)

### Otzaurre

- Generikoa: lursaila  
 Auzoa: Uzarraga  
 1945 Otzurre (AUA5: 280)

# P

## Pagaditxo

Generikoa: basoa

Auzoa: Kokatugabea

1930 Pagadicho, terreno helechal llamado (erreg.: 30.42.1689)

1945 Pagadicho (AUA5: 151)

1989 Pagaditxo (ETM: 342. or.)

## Pagamendi

Ahoskera: Pagaméndi

Generikoa: mendia, basoa

Auzoa: Irimoegigoena

1811 Pagamendi, Basaguchi hacia (Lib. H-246(GPAH): 33. or.)

1838 pagamendi (Lib. H-246 (GPAH): 103. or.)

1841 Pagamendi, parage llamado (Lib. H-246 (GPAH): 115. or.)

1849 Pagamendi (Lib. H-247 (GPAH): 47. or.)

1856 Urquiza ó Pagamendi, termino de (Lib. H-247 (GPAH): 120. or.)

1856 Pagamendi, alto de (Lib. H-247 (GPAH): 120. or.)

1860 Pagamendi, camino que se dirige desde á Unamendi (Lib. H-248 (GPAH): 33. or.)

1860 Pagamendi, parage de Yrimo-larrea hacia (Lib. H-248 (GPAH): 33. or.)

1861 Pagamendi, hacia Astobiagaña (Lib. H-248 (GPAH): 52. or.)

1861 Pagamendi, camino que se dirige desde... á Unamendi (Lib. H-248 (GPAH): 52. or.)

1862 Pagamendi, camino carretil... (Lib. H-248 (GPAH): 65. or.)

1862 Pagamendi, camino de á Unamendi... (Lib. H-248 (GPAH): 81. or.)

1862 Pagaemendi, termino de hacia Astobiagaña (Lib. H-248 (GPAH): 82. or.)

1866 Pagamendi, paraje llamado (erreg.: 3.161.205)

1872 Pagamendi, terreno helechal llamado (erreg.: 7.116.448)

1878 Pagamendi, termino de (erreg.: 10.93.582)

1929 Pagamendi, terreno monte en (AUA2)

1930 Pagamendi, parage denominado (erreg.: 30.42.1689)

1932 Pagamendi, terreno llamado (AUA2)

1932 Pagamendi, terreno helechal en el parage (AUA2)

- 1942 Pagomendi, camino carretil a (AUA2)
- 1945 Pagamendi (AUA5: 65)
- 1945 Pagamendi (AUA5: 249)
- 1978 Pagamendi, finca denominada (An. Ar1)
- 1989 Pagamendi (ETM: 342. or.)
- 1994 Pagamendi (Irinm.: 11. or.)
- 1994 Pagamendi (AM: E-3)
- 2004 Pagaméndi (Ah. 18: 3. zinta, 41. pista)
- 2004 Pa(g)améndi (Ah. 1: 1. zinta, 50. pista)
- 2004 Pagaméndi (Ah. 2: 1. zinta, 67. pista)
- 2004 Pagaméndi (Ah. 6: 1. zinta, 117. pista)
- 2004 Pagoméndi (Ah. 25: 4. zinta, 21. pista)
- 2004 Pagaméndi (Ah. 7: 2. zinta, 5. pista)
- 2004 Pagaméndi (Ah. 10: 2. zinta, 45. pista)
- 2004 Pagoméndi (Ah. 11: 2. zinta, 51. pista)
- 2004 Pagaméndi (Ah. 14: 2. zinta, 77. pista)
- 2004 Pagaméndi (Ah. 17: 3. zinta, 6. pista)
- 2004 Pagamendí(ttik) (Ah. 19: 3. zinta, 52. pista)
- 2004 Pagaméndi (Ah. 21: 3. zinta, 89. pista)
- 2004 Pagoméndi (Ah. 3: 3. zinta, 96. pista)
- 2004 Pagaméndi (Ah. 23: 4. zinta, 2. pista)
- 2004 Pagoméndi (Ah. 25: 4. zinta, 26. pista)
- 2004 Pagaméndi (Ah. 4: 1. zinta, 107. pista)

### **Pagape**

Ahoskera: Págape

Generikoa: basoa

Auzoa: Irimoegibarrena

- 1924 Pagape, paraje (erreg.: 29.61.1598)
- 1945 Pagape (AUA5: 118)
- 1989 Pagape (ETM: 342. or.)
- 1994 Pagape (AM: C-5)
- 2004 Págape (Ah. 18: 3. zinta, 30. pista)
- 2004 Págape (Ah. 17: 3. zinta, 6. pista)
- 2004 Págape (Ah. 1: 1. zinta, 60. pista)

### **Pagapeazpia, -a**

Generikoa: lursaila

Auzoa: Irimoegibarrena

- 1922 Pagape-azpia (Hospital Salla) (AUA4)

### **Pagapeburu**

Generikoa: lursaila

Auzoa: Irimoegibarrena

- 1932 PAGAPE-BURU, punto llamado (AUA4)

**Pagapeko iturria, -a**

Ahoskera: Págapeko iturríxa

Generikoa: iturria

Auzoa: Irimoegibarrena

1994 Pagapeko iturria (AM: C-5)

1995 Pagope (Irinm.: 18. or.)

2004 Págapeko iturríxa (Ah. 23: 3. zinta, 16. pista)

2004 Págapeko iturríxa (Ah. 18: 3. zinta, 30. pista)

2004 Págapeko iturríxa (Ah. 17: 3. zinta, 6. pista)

2004 Pa(g)ápeko iturríxa (Ah. 1: 1. zinta, 51. pista)

**Pagoandieta**

Generikoa: basoa

Auzoa: Irimoegigoena

1705 Pago Andia (BUA, C/388-14: 2. or.)

1865 Pago-andieta, termino llamado (erreg.: 1.227.64)

1903 Pago-andieta, parage llamado (erreg.: 22.69.1091)

1945 pago-Aundieta (AUA5: 78)

1945 Pago-Aundieta (AUA5: 94)

1989 Pagoandieta (ETM: 342. or.)

1989 Pagoandia (ETM: 342. or.)

1994 Pagoandi (AM: F-2)

**Pagobakar**

Generikoa: lursaila

Auzoa: Irimoegigoena

Oharrak: Larregi ingruan dago.

1862 Pagabacar, parage llamado (Lib. H-248 (GPAH): 59. or.)

1887 Pagobacar, termino de (erreg.: 15.227.825)

1895 Pagobacar, terreno (erreg.: 19.221.984)

1989 Pagobakar (ETM: 342. or.)

1989 Pagabar (Pagobakar) (ETM: 342. or.)

**Pagoeta**

Ahoskera: Pá(g)ota

Generikoa: lursaila

Auzoa: Galartza

1922 Pagota, terreno llamado (erreg.: 28.118.1505)

1945 Pagota (AUA5: 67)

1989 Pagoeta (ETM: 342. or.)

2004 Pá(g)ota (Ah. 2: 1. zinta, 66. pista)



**Pagoetaldea, -a**

Ahoskera: Pá(g)otaldía

Generikoa: aurkintza

Auzoa: Galartza

2004 Pá(g)otaldia (Ah. 2: 1. zinta, 66. pista)

**Pagoillun**

Generikoa: lurtsaila

Auzoa: Irimeogibarrena

1866 Pago-illun, termino llamado (erreg.: 2.148.118)

1878 Paga-illun, terreno denominado (erreg.: 10.139.590)

1945 Pago-Illun (AUA5: 69)

1945 Pago-Illun (AUA5: 32)

1989 Pagoillun (ETM: 342. or.)

1989 Pagaillun (ETM: 342. or.)

**Pagoillunbarrena, -a**

Generikoa: lursaila

Auzoa: Irimeogibarrena

1878 Pago-illumbarrena, terreno llamado (erreg.: 10.234.609)

1989 Pagaillunbarrena (ETM: 342. or.)

**Pagolandarapea, -a**

Generikoa: basoa

Auzoa: Irimeogigoena

1924 Pagolandarapia, terreno helechal (erreg.: 23.237.1554)

1945 Pago-Landarapia (AUA5: 13. or.)

1989 Pagolandapia (ETM: 342. or.)

**Pagozurieta**

Generikoa: lursaila

Auzoa: Irimeogigoena

1865 Pagochueta (erreg.: 1.183.49)

1865 Pagochueta, paraje llamado (erreg.: 1.180.48)

1945 Pago-Surita (AUA5: 6. or.)

1989 Pagotxueta (ETM: 342. or.)

1989 Pagosurita (Pagozurieta) (ETM: 342. or.)

1994 Pagozurieta (AM: F-2)

**Partilekua, -a**

Sinonimoak: Aldabíde

Ahoskera: Partilekua / Aldabíde

Generikoa: bidegurutzeak

- 1945 Partilecu (AUA5: 34)
- 1989 Partileku (ETM: 342. or.)
- 2004 Partíleku (bat) (Ah. 20: 3. zinta, 68. pista)
- 2004 Aldabíde (bat) (Ah. 20: 3. zinta, 68. pista)
- 2004 Partílekua (Ah. 20: 3. zinta, 68. pista)
- 2004 Partílekuak (Ah. 18: 3. zinta, 29. pista)
- 2004 Partílekua (Ah. 18: 3. zinta, 29. pista)
- 2004 Sorróstarrittako Partílekuan (Ah. 8: 2. zinta, 18. pista)
- 2004 Partílekua (Ah. 8: 2. zinta, 18. pista)

### Partilekueta

Generikoa: lursaila

Auzoa: Uzarraga

- 1866 Partilecueta, punto llamado (erreg.: 3.134.196)
- 1945 Partilecueta (AUA5: 211)
- 1945 Partilecueta (AUA5: 3. or.)
- 1989 Partilekueta (ETM: 342. or.)

### Patxisoroo, -a

Generikoa: lursaila

Auzoa: Galartza

- 1917 Pachisoroo, trozo.. (erreg.: 26.200.1371)
- 1945 Pachisoroo (AUA5: 166)
- 1989 Patxisoroo (ETM: 342. or.)

### Pazientekoa, -a

Ahoskera: Pásientekua

Generikoa: etxea

Auzoa: Herrigunea, Frontoi bidea

Oharrak: Frontoi bidean desagertutako etxea.

- 1853 Pazientecua, casa titulada (Lib. H-247 (GPAH): 74. or.)
- 1892 Pasientecoa, casa (erreg.: 17.246.911)
- 1924 Pasientecoa, casa (erreg.: 29.61.1598)
- 1929 Pasientecua, casa de (AUA2)
- 1994 Pasientenekua (Etxe. Izend.)
- 1994 Pasientenekoa (AM)
- 2004 Pásientenekua (Ah. 22: 3. zinta 9. pista)
- 2004 Pásientekua (Ah. 24: 4. zinta, 6. pista)

### Pazientekosoloa, -a

Generikoa: lursaila

Auzoa: Kokatugabea

1945 Pacienteco Solua (AUA5: 118)  
 1989 Paasientekosolua (Pazientekosoloa) (ETM: 342. or.)  
 1989 Pazientekosoloa (ETM: 342. or.)

### **Pazientezar**

Sinonimoak: Drogeria

Generikoa: etxea

Auzoa: Herrigunea, Kalebarren

1994 Pasientezar (Drogerixia) (Etxe. Izend.)

1994 Pasientezar (AM: 13)

### **Pedronekoa, -a**

Sinonimoak: Santiagonekoa, -a, Arinenekoa, -a

Ahoskera: Pédronekua, Santíonekua, Arín/ñ

Generikoa: etxea

Auzoa: Herrigunea, Kalebarren 7

1991 Santiagoneko taberna (Irinm.: 46. or.)

1994 Pedronekua (Arin taberna) (Etxe. Izend.)

1994 Pedronekoa (AM: 7)

2004 Arín (Ah. 24: 4. zinta, 6. pista)

2004 Ariñenekúa (Ah. 24: 4. zinta, 6. pista)

2004 Santíonekua (Ah. 24: 4. zinta, 6. pista)

2004 Pédronekoa (Ah. 24: 4. zinta, 6. pista)

2004 Pédronekua (Ah. 22: 3. zinta, 113. pista)



*Pedronekoa, Kalebarren 7, 2005*

2004 Santíonekua (Ah. 22: 3. zinta, 113. pista)  
 2004 Santí(a)onekua (Ah. 2: 1. zinta, 78. pista)

### Pepelinariztia, -a

Generikoa: lursaila

Auzoa: Lizarraga

1945 Pepelin Aristia (AUA5: 10. or.)

### Pepetxiki

Generikoa: baratza

Auzoa: Herrigunea

1945 Pepechiqui (AUA5: 236)

1989 Pepetxiki (ETM: 343. or.)

### Pepetxikikoa, -a

Generikoa: etxea

Auzoa: Herrigunea, Frontoi bidea

Oharrak: Frontoi bidean desagertutako etxea.

1892 Pepechiquicoa, Casa nombrada (erreg.: 18.78.925)

1924 Pepechiqui, casa (erreg.: 29.61.1598)

1994 Pepetxikinekoa (AM)

1994 Pepetxikikua (Polleron garaje zaharra) (Etxe. Izend.)

### Petrapauliñenekoa, -a

Ahoskera: Petrapolonekúa



*Petrapauliñenekoa, Kalebarren 16, 2005*

Generikoa: etxea

Auzoa: erigunea, Kalebarren 16  
 1994 Petrapauliñenekoa (AM: 16)  
 2004 Petrapólon (Ah. 24: 4. zinta, 6. pista)  
 2004 Petrapolonekúa (Ah. 24: 4. zinta, 6. pista)

### Pietaeta

Generikoa: lursaila

Auzoa: Basalde  
 1883 Piettaeta (erreg.: 14.136.772)  
 1945 Pietata (AUA5: 148)  
 1989 Pietata (ETM: 343. or.)

### Pikosina, -a

Generikoa: lursaila

Auzoa: Irimoegigoena  
 Oharrak: Antzuolako ipar-ekialdean dagoen lursaila.  
 1994 Piko osina (AM: F-1)

### Pikunieta

Generikoa: aurkintza

Auzoa: Irimoegigoena  
 1847 Vicunieta, parage de (Lib. H-247 (GPAH): 21. or.)  
 1849 Vicunieta, termino de (Lib. H-247 (GPAH): 47. or.)  
 1871 Picunieta, termino de (erreg.: 7.2.424)  
 1904 Picuneta (AUA3)  
 1921 Picunieta, caseta de (erreg.: 28.35.1481)  
 1945 Picunieta (AUA5: 162)


### Pikunieta

Ahoskera: Pikunitta

Generikoa: baserria

Auzoa: Irimoegigoena

Oharrak: Bergararik gertu dagoen *Irimoegigoena* auzoko etxe eraberritu honi buruz dugun lehen aipamena 1849koa da. Bertan taberna bat egon zen eta abenduaren 26an ospatzen zen erromeria ere ospetsua zen. "Jun hadi Pikunittara!" esaldia famatua da.  
 1849 Vicunieta, sobre (Lib. H-247 (GPAH): 40. or.)  
 1857 Picunieta (Nom.: 111. or.)  
 1866 Picunieta, Caseria de (erreg.: 3.95.183)  
 1872 Picunieta, caseria de (erreg.: 7.89.444)  
 1923 Picunieta (erreg.: 28.151.1520)  
 1939 Picunieta (erreg.: 31.138.1792)  
 1945 Picuneta (AUA5: 168)  
 1945 Picunieta (AUA5: 33)  
 1950 Pikunitza (Mar. map.)



*Pikunieta, 2004*

- 1989 Pikunieta (ETM: 343. or.)
- 1989 Pinkunita (ETM: 343. or.)
- 1989 Pikunitxa (Irinm.: 1307-1989, 47. or.)
- 1991 Pikunitta (HPS: 088-20)
- 1991 Pikunitxa (HPS: 088-20)
- 1991 Pikunieta baserria (HPS: 088-20)
- 1991 Pikunieta (HPS: 088-20)
- 1992 Pikunitta (Irinm.: 37-38. or.)
- 1994 Pikunieta (AM: E-2)
- 1994 Pikunitxa (Irinm.: 11. or.)
- 1995 Pikunieta (ABE: 149. or.)
- 1995 Pikunieta (Antz. Ibilb.: 13. or.)
- 1995 Pikunitxa(ko) (Antz. Ibilb.: 8. or.)
- 1999 Pinunieta (MTNE: 88-I, Bergara)
- 2004 Pikunítta (Ah. 18: 3. zinta, 37. pista)
- 2004 Pikuniéeta (Ah. 16: 2. zinta, 107. pista)
- 2004 Pikuníta (Ah. 16: 2. zinta, 111. pista)
- 2004 Píkunitta (Ah. 1: 1. zinta, 41. pista)
- 2004 Píkunitta (Ah. 5: 1. zinta, 136. pista)
- 2004 Píkúnitza (Ah. 6: 1. zinta, 110. pista)
- 2004 Píkunitta (Ah. 14: 2. zinta, 78. pista)
- 2004 Píkunitta (Ah. 15: 2. zinta, 93. pista)

**Pikunietaburua, -a**

Generikoa: basoa

Auzoa: Irimoegigoena

1930 Picunieta-burua, terreno hayedal y helechal llamad (erreg.: 30.42.1689)  
 1945 Picunieta-Burua (AUA5: 151)  
 1989 Pikunietaburua (ETM: 343. or.)

#### **Pikunietaiturraldea, -a**

Generikoa: lursaila

Auzoa: Irimoegigoena

1871 Picunietaco-iturri-aldia, parage llamado (erreg.: 7.6.425)  
 1945 Picunietaco Itturri-Aldea (AUA5: 223)  
 1945 Picunietaco Iturrialdea (AUA5: 10. or.)  
 1989 Pikunietakoiturrialdea (ETM: 343. or.)  
 1989 Pikunietaiturraldea (ETM: 343. or.)

#### **Pikunietaldea, -a**

Ahoskera: Pikúnittaldia, Pikúníttaldia

Generikoa: aurkintza

Auzoa: Irimoegigoena

1929 Picunieta-aldea, parage (AUA2)  
 1929 Picunieta-aldea, paraje (erreg.: 30.7.1673)  
 1945 Picunieta-Aldea (AUA5: 276)  
 1945 Picunieta Aldia (AUA5: 38)  
 1989 Pikunietaldea (ETM: 343. or.)  
 2004 Pikúníttaldea (Ah. 25: 4. zinta, 21. pista)  
 2004 Pikunittáaldian (Ah. 3: 3. zinta, 96. pista)  
 2004 Pikúnittaldia (Ah. 17: 3. zinta, 7. pista)  
 2004 Pikunítaldea (Ah. 16: 2. zinta, 111. pista)  
 2004 Pikunittáaldia(n) (Ah. 14: 2. zinta, 83. pista)  
 2004 Pikunittaldia (Ah. 1: 1. zinta, 50. pista)  
 2004 Pikúnittaaldia (Ah. 18: 3. zinta, 41. pista)

#### **Pikunietapea, -a**

Ahoskera: Pikúnittapia

Generikoa: pinudia

Auzoa: Irimoegigoena

1945 Picunietapia (AUA5: 162)  
 1945 Picunietapia (AUA5: 162)  
 1989 Pikunietapia (ETM: 343. or.)  
 2004 Pikúnittapia (Ah. 14: 2. zinta, 83. pista)

#### **Pikuondo**

Ahoskera: Píkondo

Generikoa: belardia

Auzoa: Irimoegibarrena

1945 Picuondo (AUA5: 58)  
 1945 Picuondo (AUA5: 32)

1989 Pikuondo (ETM: 343. or.)  
2004 Píkondo (Ah. 23: 4. zinta, 29. pista)

### Pionekoa, -a

Sinonimoak: Josepaiñisinekua, -a

Ahoskera: Josépaiñisinekua


Generikoa: etxea

Auzoa: Herrigunea, Kalebarren 17

1994 Pionekua (Larrea taberna) (Etxe. Izend.)

1994 Pionekoa (AM: 17)

2004 Josépaiñisinekúa (Ah. 24: 4. zinta, 6. pista)



*Pionekoa eta Etxezarreta, Kalebarren 17 eta 15, 2005*

### Piperbaso

Ahoskera: Piperbáso

Generikoa: lursaila

Auzoa: Irimoegigoena

Oharrak: Antzuolako ipar-ekialdean.

1994 Piperbaso (AM: F-1)

2004 Piperbáso (Ah. 16: 2. zinta, 108. pista)



**Plantegia, -a**

Ahoskera: Plantaíxa

Generikoa: lurtsaila

Auzoa: Basalde

- 1911 Planteya, paraje (erreg.: 24.230.11276)  
 1933 Planteisa, terreno castañal llamado (AUA2)  
 1933 Planteisa, terreno castañal llamado (erreg.: 30.216.1766)  
 1945 Planteguiá (AUA5: 244)  
 1945 Planteisa (AUA5: 1. or.)  
 1989 Planteisa (Plantegiza) (ETM: 343. or.)  
 1989 Planteia (ETM: 343. or.)  
 1994 Plantegia (AM: E-5)  
 2004 Plantaíxa (Ah. 4.: 1. zinta, 95. pista)

**Plantxatoki (Lantxatoki)**

Generikoa: lursaila

Auzoa: Basalde

Oharrak: *Juanjosenekoa* baserriaren inguruan dago, Iñigo Ramirezek *Antzuolako baserriak eta errota* liburuan aipatutakoa: "Automobilak azaldu aurretik, zaldi gurdietan jendea jasotzen zuten Zumarragara eramateko. Gero, Deskarga jeisteko (etortzeko), zaldi-gurdien gurpilei burdinneko plantxak ezartzen zizkioten, balazta gisa. Horregatik, baserriari *Plantxatoki* ere deitzen zioten".

- 1945 Lanchatoqui (AUA5: 129)  
 1945 Plancha-toqui, terreno (erreg.: 33.48.1918)  
 1989 Lantxatoki (ETM: 329. or.)  
 1989 Plantxatoki (ETM: 343. or.)

**Plazako iturria, -a**

Generikoa: iturria

Auzoa: Herrigunea, Herriko plaza

Oharrak: Plaza gainean, XVIII. mendean eraikitako iturria dago; badirudi Udaletxea ere egin zuen Martin de Carrerak egindakoa dela. Lehen orain dagoen lekua baino aurreraxeago zegoen.

- 1995 Plaza (Irinm.: 18. or.)  
 1995 Plazako iturria (Irinm.: 16-18. or.)  
 1995 Herriko Plazako Iturria (Antz. Ib: 26. or.)

**Plazako labaderoa, -a**

Generikoa: labaderoa

Auzoa: Herrigunea, Herriko plaza

- 1995 Plazako labaderoa (Irinm.: 16-18. or.)

**Plazauzarraga**

Generikoa: lursaila

Auzoa: Uzarraga

- 1945 Plaza-Uzarraga (AUA5: 33)  
 1989 Plazauzarraga (ETM: 343. or.)

**Polborin**

Generikoa: lursaila

Auzoa: Irimeogibarrena

Oharrak: "Orain ondoan, azpikaldian, saila da, gerra denboran bertan polboria da gordetzen san (...)" (Bentura Igarza, Aitzaga, Ah. 12).

1953 Polvorin, punto del (erreg.: 34.108.2009)

1989 Polborin (ETM: 343. or.)

**Polleroanekoa, -a**

Ahoskera: Polleruanekúa

Generikoa: etxea

Auzoa: Herrigunea

2004 Pollero(...) tailerra (Ah. 21: 3. zinta, 70. pista)

2004 Polleruanekúa (Ah. 24: 4. zinta, 8. pista)

**Polpol**

Generikoa: baratza

Auzoa: Galartza

1945 Pol-Pol (AUA5: 13. or.)

1989 Polpol (ETM: 343. or.)

**Portillabaso**

Ahoskera: Kostillabaso

Generikoa: basoa

Auzoa: Irimeogibarrena

1885 Postilloebaso, terreno (erreg.: 15.45.796)

1945 Portillo-Baso (AUA5: 54)

1945 Postilloibaso (AUA5: 219)

1945 Portillabaso (AUA5: 32)

1989 Postilloibaso (ETM: 343. or.)

1989 Postilloebaso edo Zuluzarreta (ETM: 343. or.)

1989 Portillabaso (Postillobaso) (ETM: 343. or.)

1994 Kostillabaso (AM: B-7)

2004 Kostillabaso (Ah. 23: 3. zinta, 14. pista)

**Potzusoro**

Generikoa: lursaila

Auzoa: Lizarraga, Irimeogigoena

1912 Potzusoro, paraje llamado (erreg.: 25.138.1315)

1945 Potxusoro (AUA5: 95)

1989 Potzusoro (ETM: 343. or.)

# S

## Sagarburu

Generikoa: lursaila

Auzoa: Uzarraga

1994 Sagarburu (AM: B-4)

## Sagarraldea, -a

Generikoa: basoa

Auzoa: Irimoegigoena

1923 Sagarraldia, terreno (erreg.: 28.197.1542)

1945 Sagarraldia (AUA5: 150)

1989 Sagarraldia (Sagarraldea) (ETM: 344. or.)

## Sagasti

Ahoskera: Ságasti

Generikoa: auzoa

Auzoa: Herrigunea

Oharrak: Auzoaren izena bertan zeuden *Tellerianeko* sagastien ondorio da.

2000 SAGASTI (AUA22)

2001 Sagasti auzoa (Antz2001)

2004 Ságasti (Ah. 24: 4. zinta, 14. pista)

## Sagastia, -a

Ahoskera: Ságastixa

Generikoa: sagastia

Oharrak: Hainbat lekutako sagastiak...

1872 Sagastia, heredad llamada (erreg.: 7.116.448)

1892 Sagastia (erreg.: 18.16.914)

1921 Sagastia (erreg.: 28.64.1495)

1924 Sagastia, terreno manzanal y herbal (erreg.: 23.233.1553)

1945 Sagastia (AUA5: 252)

1945 Sagastia (AUA5: 65)

1945 Sagastia (AUA5: 1. or.)



*Sagasti auzoa, 2004*

- 1945 Sagasti (AUA5: 116)
- 1945 Sagastia (AUA5: 104)
- 1989 Sagastia (ETM: 344. or.)
- 2004 Ságestixa (Ah. 21: 3. zinta, 80. pista)
- 2004 Ságestixa (Ah. 2: 1. zinta, 66. pista)
- 2004 Ságesti (Ah. 2: 1. zinta, 66. pista)

#### **Sagastibazterra, -a**

Generikoa: lurtsaila

Auzoa: Irimoegibarrena

- 1878 Sagasti-basterra, terreno llamado (erreg.: 10.238.610)
- 1881 Sagasti-basterra (erreg.: 13.220.741)
- 1926 Sagasti-basterra, terreno llamado (AUA2)
- 1945 Sagasti-Basterra (AUA5: 122)
- 1989 Sagastibasterra (ETM: 344. or.)
- 1989 Sagastibastarra (ETM: 344. or.)

#### **Sagastibeltz**

Generikoa: erreka

Auzoa: Basalde

- 1849 Sagastibelz, regatilla llamada (Lib. H-247 (GPAH): 37. or.)

**Sagastizarra, -a**

Sinonimoak: Tejabanaldea

Generikoa: lursaila

Auzoa: Irimoegibarrena

Oharrak: *Otainaldean.*

1883 Sagastizarra, heredad (erreg.: 14.136.772)

1945 Sagasti-Zarra (AUA5: 16. or.)

1945 Sagastizarra (AUA5: 148)

1956 Tejavana-aldea, Sagastizar ó (erreg.: 35.1.2054)

1989 Sagastizarra (ETM: 344. or.)

1989 Sagastizar (ETM: 344. or.)

**Sagastizurieta**

Sinonimoak: Zabalalaua

Generikoa: lursaila

Auzoa: Uzarraga

1867 Sagasti-surieta ó Zabala-laua, terreno labrantio I (erreg.: 5.14.317)

1989 Sagastisurieta (Sagastizurieta) (ETM: 344. or.)

**Sagutategi**

Generikoa: baserria

Oharrak: *Lizarraga* auzokoa baina Bergarako *Elosu* auzoan kokatuta zegoen baserria. Hau dela eta, hainbat liskar izan omen dira bi udalerrien artean. Gaur egun desagertuta dago. Daukagun lehen aipamena 1590koa da.

1590 sagutategui, casa y caseria de (P 1/738: 2, 244. or.)

1776 Sagutategui (BUA, C/197-13)

1845-1850 Sansategui (Madoz: 170. or.)

1857 Santegui (Nom.: 111. or.)

1871 Sagutategui, caseria de (erreg.: 7.6.425)

1871 Sagutaegui, caseria de (erreg.: 7.2.424)

1879 Sagutategui, caseria de (BUA, C/109-05)

1893 Sagutategui, Caseria denominada (erreg.: 18.95.928)

1950 Zaute (Mar. map.)

1989 Sautiá (desagertuta) (Irinm.: 1307-1989, 47. or.)

1989 Santegi (Lantegi) (ETM: 345. or.)

1989 Sagutategi (ETM: 344. or.)

1995 Sagutategi (ABE: 130. or.)

**Sailtxiki**

Generikoa: lursaila

Auzoa: Irimoegigoena

Oharrak: "Kortak, Sailtxiki... Kortak 11 metro zabalien... Ogeiturritik *Gorla* bitartean.." (Eusebio gabilondo, Ibarra, Ah. 6).

- 1924 Saill-chiqui, terreno helechal llamado (erreg.: 23.233.1553)  
 1945 Salchiquia (AUA5: 14. or.)  
 1989 Saltxikia (Saltxikia) (ETM: 344. or.)  
 1989 Salltxikia (ETM: 344. or.)  
 1989 Sailltxikia (ETM: 344. or.)  
 1989 Sailltxiki (ETM: 344. or.)

### Sakonandi

Ahoskera: Sákonaundi

Generikoa: lursaila

Auzoa: Basalde

- 1842 Sacon-andi, parage llamado (Lib. H-246 (GPAH): 133. or.)  
 1843 Saconandi, termino de (Lib. H-246 (GPAH): 143. or.)  
 1855 Saconandia, punto de (Lib. H-247 (GPAH): 94. or.)  
 1862 Saconandi, parage llamado (Lib. H-248 (GPAH): 127. or.)  
 1871 Saconaundi, término llamado (AUA3)  
 1885 Saconandia y Basaerre, término llamado (erreg.: 15.35.794)  
 2004 Sákonaundi (Ah. 1: 1. zinta, 61. pista)

### Sakonandi

Generikoa: lursaila

Auzoa: Basalde

- 1989 Sakonaundia (ETM: 344. or.)  
 1989 Sakonaundi (Sakonandi) (ETM: 344. or.)  
 1989 Sakoandi (Sakonandi) (ETM: 344. or.)  
 1994 Sakonaundi (AM: F-5)

### Sakonandi

Generikoa: lursaila

Auzoa: Irimoegigoena

Oharrak: "Rústica = Caseria llamada Sarralde radicante en el barrio de *Galarza*, jurisdiccion de Anzuola (...) confina por todos los lados con sus pertenecidos, que son: Primero: El conjunto de los terrenos que rodean a la casa bajo un perimetro acotado, formando un poligono irregular, conocido con los nombres de *Ypenza-ostea*, *Ypenza*, *Echeazpia*, *Echeburua*, *Echeaurria*, *Sagastia* y *Echeburucobasua*, confina por Norte con terrenos de las caserías Bereterio, Mendiola y Urrutia, por Este con el camino publico de Uzarraga a Elosua y terreno de Luis Jauregui y de la caserías de Garicaza y Arrasate, por Sur de Luis Jauregui y de la caseria Mendiola y por Oeste de Bereterio y camino publico (...). Segundo: Una heredad llamada *Sarraldecua* en el termino *Quiscar* (...) Cuarto: Un terreno erial y costanero en el propio término de *Quiscar* y punto llamado *Saconandi* (...) Quinto: Un terreno helechal en el expresado termino de *Quiscar*, hacia la falda *Urbaza*, conocido con el nombre de *Sarraldecua* (...) Sexto: Un terreno castañal en el término de *Sustray* (...)" (erreg., 1921).

- 1921 Saconandi (erreg.: 28.64.1495)

**Sakonandibarrena, -a**

Generikoa: lursaila

Auzoa: Irimoegibarrena

1841 Saconandibarrena (Lib. H-246 (GPAH): 118. or.)

1879 Sacon-aundi-barrena, parage llamado (erreg.: 11.190.650)

1989 Saconandibarrena (ETM: 344. or.)

**Sakonandigoena, -a**

Generikoa: lursaila

Auzoa: Irimoegibarrena

1879 Saconandi-goena, punto llamado (erreg.: 11.180.648)

1989 Saconandigoena (ETM: 344. or.)

**Sakonbarrena, -a**

Generikoa: lursaila

Auzoa: Irimoegigoena

1903 Sacon-barrena, terreno (erreg.: 22.57.1087)

1945 Saconbarrena (AUA5: 78)

1989 Saconbarrena (ETM: 344. or.)

**Sakonburua, -a**

Ahoskera: Sakonburúa

Generikoa: lursaila

Auzoa: Uzarraga

1892 Sacon-buru, punto llamado (erreg.: 17.246.911)

1945 Sacumburu (AUA5: 30)

1989 Saconburu (ETM: 344. or.)

2004 Saconbúru (Ah. 1: 4. zinta 28, pista)

2004 Saconburúa (Ah. 1: 1. zinta, 9. pista)

**Sakonsoro**

Generikoa: lursaila

Auzoa: Irimoegigoena

1807 Saconsoro, Yrabasi llamdao Saconsoro proindiviso c (BUA, E-07-II, C/473-06)

1860 Saconsoro, termino de (Lib. H-248 (GPAH): 34. or.)

1892 Saconsoro, parage (erreg.: 17.218.907)

1944 SAKONSOROA, terreno helechal llamado (AUA2)

1944 Sacon-soroa, Terreno helechal llamado (erreg.: 32.134.1845)

1945 Saconsoro (AUA5: 98)

1989 Sakonsoroa (ETM: 344. or.)

1989 Sakonsoro (ETM: 344. or.)

**Sakristauanekoa, -a**

Ahoskera: Sakristaukúa

Generikoa: etxea

Auzoa: Herrigunea, Kalegoi

Oharrak: Sakristauren bat bizi izan zen lekuko.

1994 Sakristauanekoa (AM: 4)

2004 Sakristaukúa (Ah. 24: 4. zinta, 11. pista)

2004 Sakristaukúa (Ah. 24: 4. zinta, 9. pista)


2004 Sakristaukúa (Ah. 22: 3. zinta, 110. pista)

**Sakuerrenekoa, -a**

Generikoa: etxea

Auzoa: Herrigunea, Kalegoi 17

1912 Sacuerre, casa (erreg.: 25.224)



*Sakuerrenekoa, Kalegoi 17, 2005*



1989 Sakuerre (Zakuerre) (ETM: 344. or.)

1994 (S)Lakuerrekua (Etxe. Izend.)

1994 Sakuerrerekoa (AM: 17)

### Salbetsikia

Generikoa: lursaila

Auzoa: Irimoegigoena

1994 Salbe-txikia (Top. zerr.: 14. or.)

### Salgai

Generikoa: basoa

Auzoa: Galartza

Oharrak: "(...) Ugariagaaspikotik Bergarasoro, Antzuolako partian (...)" (Arsenio Irazabalbeitia, Gorrizandia, Ah. 19).

1945 Salgai (AUA5: 160)

1989 Salgai (ETM: 344. or.)

### Sallabente

Ahoskera: Sallábente(kua)

Generikoa: baserria



*Sallabente, 2005*

Auzoa: Uzarraga

Oharrak: Baserri honi buruzko lehen aipamena, *San Llorente* izenarekin 1855ean jaso dugu. Izan ere izen beraren aldakia da eta Euskal Herriko hainbat herritan ere oso erabilia. Iñigo Ramirez de Okarizen ustez lehenago etxea baseliza izan omen zen. Baserriaren inguruan hainbat etxetxo eraiki zituzten eta inguruari *Sallabente* deitzen zaio.

1855 San Llorente, casa (Lib. H-247 (GPAH): 96. or.)

1945 Sallavente, caseria (AUA5: 236)

1950 Sallabente (Mar. map.)

1989 Sallabente (Irinm.: 1307-1989, 47. or.)

1991 Sallabente baserria (HPS: 088-20)

1991 Sollovente (HPS: 088-20)

1991 Saillamente (HPS: 088-20)

1991 Saillabente (HPS: 088-20)

1994 Sallabente (AM: C-4)

1995 Sallabente (Antz. Ibilb.: 4. or.)

1995 Sallabente (ABE: 95. or.)

2004 Sallábentekua (Ah. 14: 2. zinta, 88. pista)

2004 Sallábente (Ah. 5: 1. zinta, 137. pista)

2004 Sallábente (Ah. 1: 1. zinta, 16. pista)

### Sallabente (Pepetxikinekoa)

Ahoskera: Sallabénte, Pepétxiki(kua)

Generikoa: etxea

Auzoa: Herrigunea, Kalebarren

Oharrak: *Kalebarreneko* etxe honek bi izen izan ditu *Sallabente* eta *Pepetxikinekoa*. Gaur egun bigarren izena da ezagunena. *Sallabente* baserritik etorritakoen eraginez izango zuen lehen izen hori, herriko beste hainbat etxek bezala, jatorrizko baserriaren izena hartuz.

1869 Sallaventecua, Casa llamada (erreg.: 5.231.369)

1892 Sailla-ventecoa, casa (erreg.: 18.16.914)

1892 Sallaventacua (erreg.: 18.78.925)

1928 Sallabente, casa llamada (erreg.: 29.224.1660)

1989 Sallabentekua (ETM: 344. or.)

1994 Sallabente edota Pepetxikikua (Etxe. Izend.)

1994 Sallabente (Pepetxikinekoa) (AM: 3)

2004 Pepétxikikúa (Ah. 1: 1. zinta, 52. pista)

2004 Pepetxikikúa (Ah. 23: 4. zinta, 3. pista)

2004 Sallabente (Ah. 1: 1. zinta, 52. pista)

2004 Pepétxiki (Ah. 6: 1. zinta, 122. pista)

2004 Sallabentekúa (Ah. 22: 3. zinta, 113. pista)

2004 Pepétxiki (Ah. 24: 4. zinta, 8. pista)

2004 Pepétxikinekoa (Ah. 24: 4. zinta, 8. pista)

2004 Pepétxikikua (Ah. 22: 3. zinta, 113. pista)

2004 Pepetxikikua (Ah. 1: 1. zinta, 45. pista)

### San Bartolome

Generikoa: kalea

Auzoa: Herrigunea,

**Oharrak:** Ditugun datuen arabera, *Frontoi* bidea izenarekin ezagutzen dugun kale kantoiari deitzen omen zioten San Bartolome kalea. Ezin ahaz dezakegu San Bartolome basilizaren jatorrizko kokalekua *Eztalapea* izan zela.

1774 San Bartholome, calle (Lib. H-245 (GPAH): 54. or.)

1774 Sn.Bartholome, Calle de (Lib. H-245 (GPAH): 44. or.)

1774 S.n Bartholome, Calle llamada (Lib. H-245 (GPAH): 39. or.)

1851 Sn.Bartolome, calle de (Lib. H-247 (GPAH): 59. or.)

1854 San Bartolomé, Calle de (Lib. H-247 (GPAH): 86. or.)

1855 San Bartolome, calle de (Lib. H-247 (GPAH): 97. or.)

1918 San Bartolomé, parage (erreg.: 27.86.1419)

### San Bartolome

**Generikoa:** meategia

**Oharrak:** "Mina de hierro nombrada *Yrurena* segunda, finca urbana, sita en el termino de *Basualde*, jurisdicción de la villa de Anzuola, de doce pertenencias. Del punto de partida á la estaca primera, dista 400 metros; de la una a la dos...; los mojones estan sitos en pertenecidos del case-rio *Galardi*, en los de *Olazabal* y en el crucero de *Frances-iturri*; tiene colindantes Oriente la mina San Bartolome, numero 674, y a Este la *Yrurena* primera (...)" (erreg., 1891).

1891 San Bartolomé, mina (erreg.: 17.157.896)

### San Bartolome

**Ahoskera:** San Bartolomé / San Bartolomé

**Generikoa:** ermita


**Auzoa:** Herrigunea, Kalebarren

**Oharrak:** Gaur egun kanpa indorra dago basiliza kokatuta egon zen lekuan, *Altzarte* edota *Errotabarri* ondoan; dena den, badiruz hau ez dela izan bere jatorrizko kokalekua, garai batean *Eztala* inguruan omen zegoen.

San Bartolomé. De ella se dice en un documento del siglo XVIII: "...está en el barrio de la población o calle de ella (villa) con la advocación de San Bartholomé, con su cementerio y un pradito al lado (...)" Esta ermita fue utilizada para cementerio desde el 6 de julio de 1809 (...), (*Anzuola, Uzarraga y Elosua*, Luis Murugarren, 1975).

(...) Ermita de San Bartolomé y San Pedro (...) Desaparecida (...) En *Kalebarren*, saliendo del casco hacia Bergara, a 200 m.de la parroquia y el Ayuntamiento. Su emplazamiento lo ocupa hoy el parque de Eguzki-auzoa, donde se conserva su espadaña y la campana, ésta con las leyendas "JESUS AÑO DE 1859" (en la parte estrecha) y "ESTEBAN ECHEBARREN ME FECIT" (en la más ancha) (...) El obispo de Calahorra manda en 1774 que se cierren las seis ermitas de la jurisdicción, pero el concejo de Anzuola solicita el mantenimiento de las de San Bartolomé y Santa Cruz (...) El cementerio vecino, junto a la ermita, se inauguró el 6 de julio de 1809, fecha del entierro de Manuel de Larzabal, soltero de 71 años y dueño de la casa Zabala (...) El 10 de enero de 1975 acuerda el Ayuntamiento "Resultando que el solar sito en el paraje de los Maristas (antiguo cementerio) no aparece inventariado, se acuerda por unanimidad incluir dicho solar en el inventario general de este Ayuntamiento; así mismo se acuerda incoar expediente de dominio de dicho solar para su inscripción en el Registro de Propiedad de Vergara" (...) Las madres que tenían niños tardos en andar, acudían a rezar ante San Bartolomé durante tres viernes consecutivos. Era costumbre darles a besar el pie derecho de la talla, pues se entendía que así tomaban fuerza (...). (*Ermitas de Gipuzkoa*, Antxon Aguirre Sorondo eta Koldo Lizarralde Elberdin, 1993).


"San Bartolome basiliza (...) Herriko basilizen artean, antzinenetakoa dugu. Ez zen berau izan bere jatorrizko lekua, dirudienez garai batean egun knaposantua dagoen inguruan zegoelako. Baina bertako lur mugimendua zela-eta, tokiz aldatu beharrean gertatu ziren. 1978.urtean bota zuten Berriotxo eskolekin batera bertan Eguzki auzoko urbanizazioa egin ahal izateko. Bertan Andre Maria (XIV.gizaldikoa) eta Kristoa, elizan daude gaur. Eta



*San Bartolome kanpandorrea, atzean Alizarte, 2005*

Oroitgarri bezala, basiliza egon zen lekuan, bere kanpandorrea dago”, (Antzuola 1900-1970, *Antzinako argazkien bilduma*, Iñigo Ramirez de Okariz).

- 1558 San Bartolome (Yturbe 18)
- 1599 San br.me, hermita del senor (BUA, C/426-59)
- 1625 San Bartolome (Isasti: 606. or.)
- 1634 san Bartolome, hermyta de (Yturbe 23)
- 1774 San Bartholome, cassa (Lib. H-245 (GPAH): 8. or.)
- 1775 Sn.Bartt.me, Hermitta de (Lib. H-245 (GPAH): 73. or.)
- 1892 San Bartolomé, ermita (erreg.: 17.246.911)
- 1918 San Bartolomé, capilla de (erreg.: 27.86.1419)
- 1960 San Bartolome, Ermita (AUA6)
- 1975 San Bartolomé, Ermita de (ermitas: 46. or.)
- 1978 San Bartolomé, Ermita de (AUA11: 30.liburua)
- 1989 Sanbartolome (ETM: 345. or.)
- 1993 San Bartolomé y San Pedro, Ermita de (ErmGip.: 48. or.)
- 1995 San Bartolome (Antz. Ib: 26. or.)
- 1995 San Bartolome (ABE: 157. or.)
- 1995 San Bartolome (ABE: 154. or.)
- 1995 San Bartolome Baselizaren kanpandorrea (Antz. Ib: 28. or.)
- 2003 San Bartomé (BAP1: 412-413)
- 2004 San Bartolomé (Ah. 4: 1. zinta, 106. pista)
- 2004 San Bartolomé (Ah. 25: 4. zinta, 27. pista)
- 2004 San Bartolomé (Ah. 6: 1. zinta, 125. pista)



*San Bartolomé basiliza, 1960*

2004 San Bartolomé (Ah. 21: 3. zinta, 91. pista)

2004 San Bartolomé ermittía (Ah. 24: 4. zinta, 5. pista)

### San Bartolome

Generikoa: kanposantua

Auzoa: Herrigunea

Oharrak: "De ella se dice en un documento del siglo XVIII: "(...) está en el barrio de la población o calle de ella (villa) con la advocación de San Bartholomé, con su cementerio y un pradito al lado (...) Esta ermita fue utilizada para cementerio desde el 6 de julio de 1809 (...), (*Anzuola, Uzarraga y Elosua*, Luis Murugarren, 1975)  
 (...) Ermita de San Bartolomé y San Pedro (...) Desaparecida (...) En *Kalebarren*, saliendo del casco hacia Bergara, a 200 m. de la parroquia y el Ayuntamiento. Su emplazamiento lo ocupa hoy el parque de Eguzki-auzoa, donde se conserva su espadaña y la campana, ésta con las leyendas "JESUS AÑO DE 1859" (en la parte estrecha) y "ESTEBAN ECHEBARREN ME FECIT" (en la más ancha) (...) El obispo de Calahorra manda en 1774 que se cierren las seis ermitas de la jurisdicción, pero el concejo de Anzuola solicita el mantenimiento de las de San Bartolomé y Santa Cruz (...) El cementerio vecino, junto a la ermita, se inauguró el 6 de julio de 1809, fecha del entierro de Manuel de Larzabal, soltero de 71 años y dueño de la casa Zabala (...) El 10 de enero de 1975 acuerda el Ayuntamiento "Resultando que el solar sito en el paraje de los Maristas (antiguo cementerio) no aparece inventariado, se acuerda por unanimidad incluir dicho solar en el inventario general de este Ayuntamiento; así mismo se acuerda incoar expediente de dominio de dicho solar para su inscripción en el Registro de Propiedad de Vergara" (...) Las madres que tenían niños tardos en andar, acudían a rezar ante San Bartolomé durante tres viernes consecutivos. Era costumbre darles a besar el pie derecho de la talla, pues se entendía que así tomaban fuerza (...), (*Ermitas de Gipuzkoa*, Antxon Aguirre Sorondo eta Koldo Lizarralde Elberdin, 1993).

1892 San Bartolome, Cementerio de (erreg.: 17.246.911)  
 1993 San Bartolomé (ErmGip.: 48. or.)

### San Blas

Generikoa: lursaila

Auzoa: Basalde

1945 San Blas (AUA5: 66)  
 1945 San BLAS (AUA5: 66)  
 1989 Sanblas (ETM: 345. or.)  
 1989 Santaengrazia (ETM: 345. or.)

### San Blas

Sinonimoak: Santa Engratzia

Ahoskera: Sán Blas

Generikoa: ermita

Auzoa: Basalde

Oharrak: *Basalde* auzoko basiliza hau Santa Engratzia izenez ere ezagutu izan da. Otsailaren 3an, San Blas egunean, alegia, ospatzen da bertako jaia; egun horretan San Blas opilak eramaten dira bedeinkatzeko.

Adbokazioa Done Bladi.

"Santa Engracia de Oloz. Hoy es conocida como ermita de San Blás y está en el barrio de Basalde (...) Si para Isasti y en 1767 aún era la ermita de Santa Engracia, ya para 1802 esta advocación ha cedido ante el patrocinio, más pragmático, de San Blas y la cura de los males de garganta, razón por la que su romería se celebra el 3 de febrero (...) (*Anzuola, Uzarraga y Elosua*, Luis Murugarren, 1975).


"Ermita de San Blas. Bº Basalde (...) En otros tiempos bautizada indistintamente como Ermita de Santa Engracia y San Antolín, o Ermita de San Blas, se levanta a al orilla del camino hacia Urretxu (...) Para la protección contra los catarros se ofrecía una vela y se rezaba a San Blás (...) El culto ha quedado reducido a una misa con motivo de la festividad de San Blas, en día variable según las posibilidades del oficiante, en la que se bendicen las semillas de "baba beltza" y "garixa", que serán sembradas junto a otras no santificadas (...) acuden los niños en este día con los clásicos panecillos redondos atados en un pañuelo, los "San Blas opilak" (...) Al cuidado de la ermita se alternan las familias del barrio, cada dos años. Si muere un vecino del barrio se toca hil kanpaia (...) *Ermitas de Gipuzkoa*, Antxon Aguirre Sorondo, Koldo Lizarralde Elberdin, 1993).

1625 Santa Engracia (Isasti: 606. or.)  
 1802 S.Blas (Dicc. Esp.: Tomo I)  
 1845-1850 Sta.Engracia (Madoz: 20. or.)  
 1857 Santa Engracia (Nom.: 111. or.)  
 1862 S.ta Engracia, hermita de (Lib. H-248 (GPAH): 115. or.)  
 1862 San Blas (Dicc. Gui.: 41. or.)  
 1866 Santa Engracia, hermita de (erreg.: 2.142.116)  
 1950 San Blas (Mar. map.)  
 1960 San Blas, Ermita de (AUA6)  
 1975 San Blas, Ermita de (ermitas: 46. or.)  
 1989 Santaengrazia (ETM: 345. or.)  
 1993 San Blas, Ermita de (ErmGip.: 48. or.)  
 1994 San Blas (Irinm.: 11. or.)  
 1994 San Blas (AM: E-5)  
 1995 San Blas (ABE: 169. or.)



*San Blas, 2005*

- 1995 San Blas, Olotzeko (ABE: 11. or.)
- 1995 San Blas (Antz. Ib: 16. or.)
- 1995 Santa Engrazia de Olotz (Antz. Ib: 16. or.)
- 1995 Santa Engracia (ABE: 183. or.)
- 1999 San Blas, Ermita de (MTNE: 88-I, Bergara)
- 2003 San Blas (BAP1: 414-416)
- 2004 Sánblas (Ah. 1: 1. zinta, 46. pista)
- 2004 Sán Blas (Ah. 14: 2. zinta, 87. pista)
- 2004 Sán Blas (Ah. 15: 2. zinta, 100. pista)
- 2004 Sánblas (Ah. 8: 2. zinta, 20. pista)
- 2004 Sánblas (Ah. 3: 1. zinta, 99. pista)
- 2004 Sánblas (Ah. 25: 4. zinta, 27. pista)
- 2004 San Blás (Ah. 23: 4. zinta, 1. pista)
- 2004 Sán Blas (Ah. 21: 3. zinta, 91. pista)
- 2004 Sánblas (Ah. 4: 1. zinta, 100)
- 2004 San Blás (Ah. 15: 2. zinta, 99. pista)
- 2004 Sanblás (Ah. 2: 1. zinta, 74. pista)
- 2004 Santa Éngrasia (Ah. 8: 2. zinta, 120. pista)
- 2004 San Blás (Ah. 8: 2. zinta, 12. pista)
- 2004 Sánblas (Ah. 7: 2. zinta, 6. pista)
- 2004 San Blás (Ah. 7: 2. zinta, 4pista)
- 2004 Sánblas (Ah. 6: 1. zinta, 125. pista)
- 2004 Sánblas (Ah. 5: 1. zinta, 139. pista)
- 2004 Sánblas (Ah. 4: 1. zinta, 106. pista)
- 2004 San Blás (Ah. 20: 3. zinta, 69. pista)



*San Jose, 2005*

### **San Jose**

Generikoa: irudia

Oharrak: 1929ko maiatzaren 15ean jarri zen San Jose eraikitzeko lehen harria eta 1929an inauguratu zen. Brontzeko irudia da. Parisen Raffl etxeak egin zuen. Hiru metro eta bi mila kilo inguru ditu. Egun, egoera nahiko kaxkarrean dago.

1995 San Jose (Antz. Ib: 28. or.)

### **San Jose**

Sinonimoak: Txaria

Ahoskera: San Jóse


Generikoa: aurkintza

Auzoa: Uzarraga, Lizarraga

Oharrak: San Jose irudia 1929an eraiki zen; ordutik inguru honi San Jose deitzen zaio. 2004an eraiki berri den kaleak *Sanjosepe* izena du, haren azpian baitago.

1945 San Jose (AUA5: 138)





*San Jose irudia, 1929*

- 1989 Sanjose (ETM: 345. or.)
- 1994 San Jose (AM: C-4)
- 1995 San Jose (Antz. Ib: 28. or.)
- 2001 San Jose parkea (Antz2001)
- 2004 Txaria (Ah. 21: 3. zinta, 74. pista)
- 2004 San José (Ah. 17: 3. zinta, 6. pista)
- 2004 San José (Ah. 1: 1. zinta, 11 11. pista)

### **San Martzial**

Sinonimoak: Santa Katalina

Ahoskera: San Martziál

Generikoa: ermita

Auzoa: Lizarraga

**Oharrak:** *Lizarraga* auzoko basiliza, Santa Katalina izenez dokumentatua. Badirudi, Santa Katalina neguan izanda eta San Martzial irudia ere bertan egonda, San Martzialen alde egin zutela. Adbokazioa San Martzial Gotzaina da.



*San Martzial, 90. hamarkadan*

“Ermita de San Marcial. Bº Uzarraga (...) Con el nombre de Ermita de Santa Catalina aparece documentada desde 1503, pero empieza a llamarse de San Marcial en los libros de cuentas a partir del año 1859 (...) *Ermitas de Gipuzkoa*, (Antxon Aguirre Sorondo, Koldo Lizarralde Elberdin, 1993).

“Santa Catalina\_ (...) Luego cambió de titular por el de San Marcial, con el que se la conoce actualmente (...) Está en el barrio de Lizarraga con la advocación de Santa Cathalina (...) “en tiempos pasados se celebraba la festividad de Santa Catalina en esta ermita; pero al coincidir su festividad con el invierno y por haber tres altares en la ermita, los dedicados a la Santa, a San Marcial y a Santiago el Caminante, escogieron la festividad de San Marcial por caer su fiesta en mejor tiempo.” (...) ¿Cuándo ocurrió ese cambio de titular Tuvo que ser entorno al año de 1802, en que se deja de mencionar a la santa y se menciona por primera vez a San Marcial (...), (*Anzuola, Uzarraga y Elosua*, Luis Murugarren, 1975).

- 1625 Santa Catalina (Isasti: 606. or.)
- 1802 S.Marcial (Dicc. Esp.: Tomo I)
- 1810 San Marcial, Hermita de (Lib. H-246(GPAH): 36. or.)
- 1815 Sn.Marcial (BUA, C/492-20)
- 1831 San Marcial, hermita de (Lib. H-246 (GPAH): 79. or.)
- 1849 San Marcial, hermita de (Lib. H-247 (GPAH): 44. or.)
- 1857 San Marcial (Nom.: 111. or.)
- 1862 San Marcial (Dicc. Gui.: 41. or.)
- 1866 San Marcial, camino que se dirige desde... á Uzarr (erreg.: 4.123.273)
- 1924 San Marcial, camino de Aranguren a (erreg.: 28.2421556)
- 1950 S.Marcial (Mar. map.)
- 1960 San Marcial, Ermita de (AUA6)
- 1975 Santa Catalina, Ermita de (San Marcial) (ermitas: 268. or.)
- 1989 Sanmarzial (ETM: 345. or.)
- 1993 San Marcial, Ermita de (ErmGip.: 51. or.)
- 1994 San Martzial (AM: D-3)



*San Martzial XX. mende erdialdean eta gaur egun*

- 1994 San Martzial (Irinm.: 11. or.)
- 1995 Santa Katalina (ABE: 113. or.)
- 1995 San Martzial (ABE: 11. or.)
- 1995 San Martzial baseliza (Antz. Ibilb.: 8. or.)
- 1999 San Marcial, Ermita de (MTNE: 88-I, Bergara)
- 2003 San Marcial (BAP1: 461. or.)
- 2003 San Marcial (BAP1: 414-416)
- 2004 San Marsiál (Ah. 5: 1. zinta, 139. pista)
- 2004 Sanmartziál (Ah. 1: 1. zinta, 46. pista)
- 2004 San Martziál (Ah. 7: 2. zinta, 6. pista)
- 2004 San Martziál (Ah. 14: 2. zinta, 87. pista)
- 2004 San Martziál (Ah. 21: 3. zinta, 91. pista)
- 2004 San Martziál (Ah. 23: 4. zinta, 1. pista)
- 2004 San Martziál (Ah. 6: 1. zinta, 125. pista)
- 2004 San Marsiál (Ah. 2: 1. zinta, 74. pista)
- 2004 San Martziál (Ah. 25: 4. zinta, 27. pista)
- 2004 San Marciál (Ah. 2: 1. zinta, 74. pista)
- 2004 San Marsiál (Ah. 4: 1. zinta, 106. pista)
- 2004 San Martziál (Ah. 14: 2. zinta, 74. pista)

### San Martzial

Ahoskera: San martzál gástañaixa

Generikoa: gartzainadia

Auzoa: Lizarraga

Oharrak: "Etxeko terrenuak bakoitzak isen bat seukan, ba adibides *Esparrúa, Aistixa, Otásalla, San Martzál* gastañaixa, gero ba emen etxe inguruan ba geu enteitzen giñan ba *Erláteiko* egixa,

Lapátxo, da geo souak pe isete sian Etxeáurre aundíxa da Etxeáurre txikíxa, Gastañaísoua, Akei Ta (...) amentexe bueltan (...)”.

2004 San Mártzal gástañaixa (Ah. 10: 2. zinta, 42. pista)

### Sanjosealdea, -a

Ahoskera: Sanjosealdia

Generikoa: aurkintza

Auzoa: Herrigunea

Oharrak: “(...) Asálditta dao an goixan, onek Págape, Págape salla da ori, (...) or iturríxa, Págapeko iturríxa, (...) Altámira dao or, Altámiraburúa esate gontzan (...) eta len esan dotena Landátxo, kanpo fubola dao or (...) Goikosóua (...) San Jóse, ori Sanjosealdía ori (...) Sanjosepe ipini bier (...) Mainittá da sonia (...) Aizbákar (...) Isálgo sulúa edo Isálgo sakóna (...) an goixan ikusten dienak Górla, geo or dao Kostarratú gain ori (...) len esan dou sea dala Aizbákar, geo dao orrutzaio jun da sakon ortan Áskue, mendi gain-gaiña, Áskuegáña, geo aura da Górla, eta onutzao etorri ta Kostarratú, or sakon bat ikusten da, (...) geo onutz etortzen sa da Pagaméndi, geo au bestia Unaméndi, geo or Trékutz (...) gero andik Trékutz an sositadia (...) Trekustik geo Irimogáin (...) andik bajatzen sa Deskárga, geo andik Árrola, Árrolagaña, geo andik Asálditta, goitti bera, Asáldittagaña, geo Trúkkaríxa (...)” (Isidro Zabaleta, Ugartetorre).

2004 Sanjosealdia (Ah. 17: 3. zinta, 6. pista)

### Sanjoseostea, -a

Ahoskera: Sanjoseostia

Generikoa: basoa

Auzoa: Uzarraga, Lizarraga

Oharrak: 74. (...) Sanjoseostia, Txarúa (...)

2004 Sanjoseostia (Ah. 21: 3. zinta, 85. pista)

### Sanjosepe

Ahoskera: Sanjosepe

Generikoa: kalea

Auzoa: Herrigunea

Oharrak: 2005eko Udaltzarraren jakinarazpena:

“Honen bidez jakinarazten dizut Udaltzarrak 2004ko azaroaren 5eko bilkuran, ondorengo erabakia hartu zuela:

GAIA:

1. 28.HGAN sortu den kale berriaren izena onartzea.

Aurrekariak.

Alde batetik, Hirigintza eta Zerbitzuak batzordean aztertu da gai hau eta beste batzuen artean Sanjosepe izena da egokientzat jo dena. Bestalde, Antzuolako toponimia aztertzen diharduen bekadunak gai honi buruz ikertutakoa ikusi ondoren, eta Euskaltzaindiak izendatutako ordezkariek emandako argibideak kontuan hartuta, Kultura, Euskara, Kirola, Gazteria eta Hezkuntza batzordeak *Sanjosepe* kalea deitzea proposatu du.

Erabakia.

Aurrekarien berri izanda, Udaltzarrak ahobatez hartu du erabakia, Udaltza osatzen duten legezko bederatzi eta egitezko sei zinegotzietatik bilkuran bost direla. Horretarako aintzat hartu dute Kultura, Euskara, Kirola, Gazteria eta Hezkuntza batzorde informatzailearen proposamena.

Lehenengo.- 28. HGAN sortu den kale berriaren izena *Sanjosepe* kalea izendatzea.

Antzuolan, 2004ko azaroaren 5ean”.



*Sanjosepe, 2005*

2004 Sanjosepe kalea (AUA20)

2004 Sanjóssepia (Ah. 1: 1. zinta, 11, 11. pista)

2004 Sanjósese (Ah. 1: 1. zinta, 10, 11. pista)

2004 Sanjosépe (Ah. 17: 3. zinta, 6. pista)

### Santa Ageda

Sinonimoak: San Lorenzo

Ahoskera: Santágeda, Santágera

Generikoa: ermita

Auzoa: Galartza

Oharrak: Santa Ageda *Galartza* auzoko basiliza da. *San Llorente*, *Sallabente* izenez ere ezagutu izan da. Jaia, San Lorenzo egunaren inguruan nekazaritza aldetik zegoen lan ugari kontuan hartuta, Santa Ageda egunera pasa zen; hortik basilizaren izen aldaketa.

Santa Agueda. Se encuentra en el barrio de *Galartza*. Anteriormente era conocida por ermita de San Llorente, y por ello su festividad se venía celebrando precisamente el 10 de agosto, que luego se trasladó al día de Santa Agueda, porque las recargadas faenas agrícolas de los días próximos a San Lorenzo, así lo aconsejaron (...) (*Anzuola, Uzarraga y Elosua*, Luis Murugarren, 1975).

Ermita de Santa Agueda. Bº Uzarraga (...) Conocida popularmente como de *Sallobente*. A orillas del viejo camino de Bergara a Uzarraga y Antzuola, en otros tiempos única vía de comunicación entre ambas poblaciones. Antes de llegar a *Uzarraga* a unos 800 m. de su iglesia parroquial (...) Como Ermita de San Lorenzo aparece documentalmente en 1500 y 56 años después se le llama Ermita de San Llorente (...) Es muy apreciada por su virtud para sanar las verrugas por el procedimiento, común a muchas ermitas, de frotarlas con una moneda y depositar ésta como limosna antes de elevar una oración (...) Hasta hace unos treinta años, cuando moría un vecino se colgaba de la ventana del caserío del difunto una sábana blanca y el primero que la veía avisaba rápidamente al mayordomo para que tocara la campana de la ermita en señal de duelo, hil kanpaia (...) *Ermitas de Gipuzkoa*, Antxon Aguirre Sorondo, Koldo Lizarralde Elberdin, 1993.



*Santa Ageda, 2004*

*Irinmodo* urtekaria, 1994, "Erromeixak, dantzaldiak... eta inpernuko hauspoa", 10-16, Iñigo Ramirez de Okariz: Ondoan dagoen zerrenda ikusi eta gero, lehen ere jai giroan ongi pasatzen bazekitela pentsa daiteke...: NON: Santa Ageda NOIZ: Otsailak 5.

Auzo honetan (*Galartza* auzoan) bi basiliza zeuden: Santa Kutz eta Santa Ageda. Santa Kutz XVIII.mendearen desageratu zen eta gaur egun harri aztarnak besterik ez dira gelditzen. Santa Ageda edo *San Llorente* nahiz *Sallabente* izenez ezagutua, joan zen mendean berritzutuzen eta horri esker oraindik Sta. Ageda eguna bertan ospatu ahal izaten da, otsailaren 4ean. Aipagarria duela urte batzuk bertako Andre Maria lapurtu zutela.

- 1625 San Lorenzo (Isasti: 606. or.)
- 1802 S.Lorenzo (Dicc. Esp.: Tomo I)
- 1857 San Lorenzo (Nom.: 111. or.)
- 1862 San Lorenzo (Dicc. Gui.: 41. or.)
- 1904 Santa Agueda, camino (AUA3)
- 1924 Santa Agueda, camino a (erreg.: 29.19.1568)
- 1950 Sta.Agueda (Mar. map.)
- 1960 Santa Agueda, Ermita de (AUA6)
- 1975 Santa Agueda, Ermita de (San Lorenzo o San Llorent (ermitas: 267. or.)
- 1989 Sanlorenzo (ETM: 345. or.)
- 1993 Santa Agueda, Ermita de (ErmGip.: 53. or.)
- 1994 Santa Ageda (Irinm.: 11. or.)
- 1994 Santa Ageda (AM: C-3)
- 1995 Santa Ageda basiliza (Antz. Ibilb.: 6. or.)
- 1995 Sta.Ageda (ABE: 95. or.)
- 1995 Santa Ageda (ABE: 75. or.)
- 1999 Santa Ageda, Ermita de (MTNE: 88-I, Bergara)
- 2003 St<sup>a</sup> Águeda (BAP1: 414-416)
- 2003 Santa Ágeda (BAP1: 457-459)

- 2004 Santa Ágeda ermittía (Ah. 1: 1. zinta, 36. pista)  
 2004 Santágeda (Ah. 5: 1. zinta, 139. pista)  
 2004 Santágeda (Ah. 1: 1. zinta, 46. pista)  
 2004 Santá(g)eda (Ah. 2: 1. zinta, 72. pista)  
 2004 Santágera (Ah. 4: 1. zinta, 106. pista)  
 2004 Santágeda (Ah. 6: 1. zinta, 125. pista)  
 2004 Santágera (Ah. 7: 2. zinta, 6. pista)  
 2004 Santágeda (Ah. 13: 2. zinta, 70. pista)  
 2004 Santágeda (Ah. 14: 2. zinta, 87. pista)  
 2004 Santágeda (Ah. 21: 3. zinta, 91. pista)  
 2004 Santágeda (Ah. 3: 3. zinta, 106. pista)  
 2004 Santa Ágeda (Ah. 23: 4. zinta, 1. pista)  
 2004 Santágeda (Ah. 25: 4. zinta, 27. pista)  
 2004 Santágera (Ah. 19: 3. zinta, 62. pista)  
 2004 Santágeda (Ah. 2: 1. zinta, 74. pista)

### Santa Engratzia

Generikoa: lursaila

Auzoa: Basalde

- 1866 Santa Engracia, termino titulado de (erreg.: 2.142.116)  
 1945 Sta.Engracia (AUA5: 138)  
 1989 Santaengrazia (ETM: 345. or.)

### Santa Engratziako errekek, -ak

Generikoa: erreka

Auzoa: Basalde

- 1862 S.ta Engracia, regatas de (Lib. H-248 (GPAH): 115. or.)

### Santa Engratziako eskola

Generikoa: eskola

Auzoa: Basalde

Oharrak: tiene escuela dotada por los fondos municipales con 200 ducados, a la cual asisten sobre 80 niños y niñas, además de los que concurren a las particulares establecidas en *Uzarraga* y en la ermita de Santa Engracia. (Madoz, 1845).

- 1845-1850 Santa Engratziako eskola (Madoz: 20. or.)

### Santa Engratziako zubia, -a

Sinonimoak: Telleriazubi

Generikoa: zubia

Auzoa: Basalde

- 1830 Sta Engracia, puente de (Lib. H-246 (GPAH): 71. or.)  
 1862 Telleria-zubi, puente llamado (Lib. H-248 (GPAH): 115. or.)  
 1862 S.ta Engracia, P. de (Lib. H-248 (GPAH): 115. or.)  
 1862 Sta.Engracia, puente de (Lib. H-248 (GPAH): 106. or.)  
 1862 Snta. Engracia, puente de (Lib. H-248 (GPAH): 103. or.)  
 1866 Santa Engracia, termino titulado (erreg.: 2.142.116)

**Santa Kruz**

Ahoskera: Santíkutz / Santikútze

Generikoa: mendixka

Auzoa: Uzarraga

**Oharrak:** (...) Desaparecida (...) Sobre la actual iglesia parroquial de Uzarraga y la Ermita de Santa Agueda, en un altonazo. Aún al citado monte se le llama Santakruz o Santakutz (...) Manuel de Lecuona recogió una leyenda popular por la cual en esta ermita se enterraba gente cuyos cadáveres se traía de fuera "hasta de Salinas de Leniz", a lo que se asocia que allí estuvieran asentados los caballeros de la Orden del Temple, *Ermitas de Gipuzkoa*, Antxon Aguirre Sorondo, Koldo Lizarralde Elberdin, 1993.

Santa Cruz. Se hallaba en Uzárraga (...) Para su posible ubicación podemos servirnos del topónimo "Santikutz", que se sigue aplicando a un alto, sobre Uzárraga, en el barrio de Galarza. Allí debió de estar situado el "camposanto de Santa Cruz" de Uzárraga (...) y es tradición que, adherida al cementerio estaba la ermita de Santa Cruz (...), *Anzuola, Uzarraga y Elosua*, Luis Murugarren, 1975.

31. (...) emendik Usarráko lengo bide sarra, etxe ondotik gora doiana (...) emen Santíkutz, Usarratik gorako sea ori, mendí ori, Santíkutz mendíxa da, (...) kanposantua antxe (...) lengo kanposantu sarra antxe (...) Gariketzaburúa, len or basarrixa san (...) or krusia badao ba Besástirako ta bidia antxe baserrixa san (...) geo (...) Barrítuxa ta esan dou len (...) Anei esate jaue (...) (Andoni Azkarate, Azkarate).

(...) Usarráko kanpósantu sarrakin ya sartu sate Santikúsko kanposantu sárta (...) an badae sea gorputzak seetik ekarrirta, Gátzatic (...) Pentsaisu, Usarraá noiskua isengo dan, Usarraá da Antzuela baño leenaokua, Bergaá baño be bai, Mondraue baño be bai, esaten dabenesm etzeuan beste kanposantuik Gatzáatic ona bittartian (...) gertuena ori isengo san orra ekar-teko (...) (Arsenio Irazabalbeitia, Gorrizandia).

ABE: Garai batean, Uzarragatik Urrutira doan bidetik eta Santakutz gainean, ba omen zegoen Santa Cruz izeneko baseliza bat, XVIII.mendean desagertuko zena. Aho usadioak dioskunez bertan lurperatzen zituzten eskualdeko gizon ospetsuenetarikoak.

1725 S.ta Cruz, termino (BUA, C/304-01)

1725 S.ta Cruz, parage que llaman de la Hermita de (BUA, C/304-01)

1819 Santa Cruz, termino llamado (Lib. H-246 (GPAH): 6. or.)

1821 Santa Cruz, terreno en (Lib. H-246 (GPAH): 10. or.)

1845-1850 Sta Cruz (Madoz: 20. or.)

1872 Santa Cruz, terreno robledal y argomal llamado (erreg.: 7.116.448)

1904 Santa Cruz, camino (AUA3)

1945 Sta.Cruz (AUA5: 28)

1945 Sta.Cruz (AUA5: 74)

1945 Santa Cruz (AUA5: 132)

1945 Sta-Cruz (AUA5: 65)

1989 Santakruz (ETM: 345. or.)

1993 Santakruz o Santakutz (ErmGip.: 52. or.)

1994 Santakruz (AM: B-3)

1995 Santakutz (ABE: 93. or.)

1995 Santa Cruz (AEB: 93. or.)

1995 Santikutz (Antz. Ibilb.: 4. or.)

1995 Santikutz (SantaKruz) (Antz. Ibilb.: 14. or.)

1995 Santikutz(SantaKruz) (Antz. Ibilb.: 4. or.)

1999 Santa Krutz (MTNE: 88-I, Bergara)

2004 Santíkutz (Ah. 1: 1. zinta, 47. pista)

2004 Santikútze (Ah. 2: 1. zinta, 74. pista)

2004 Santikutz mendíxa (Ah. 18: 3. zinta, 31. pista)



**Santa Kruz**

Generikoa: ermita

Auzoa: Uzarraga

Oharrak: *Uzarragako* baseliza hau desagertuta dago. Santikutz toponimoak bere kokalekuari buruzko pistak ematen dizkigu.

Adbokazioa Gurutze Saindua.

Santa Cruz. Se hallaba en *Uzárraga* (...) Para su posible ubicación podemos servirnos del topónimo "Santikutz", que se sigue aplicando a un alto, sobre *Uzárraga*, en el barrio de *Galarza*. Allí debió de estar situado el "camposanto de Santa Cruz" de *Uzárraga* (...) y es tradición que, adherida al cementerio estaba la ermita de Santa Cruz (...), *Anzuola, Uzarraga y Elosua*, Luis Murugarren, 1975.

(...) Desaparecida (...) Sobre la actual iglesia parroquial de Uzarraga y la Ermita de Santa Agueda, en un altonazo. Aún al citado monte se le llama Santakruz o Santakutz (...) Manuel de Lecuona recogió una leyenda popular por la cual en esta ermita se enterraba gente cuyos cadáveres se traía de fuera "hasta de Salinas de Leniz", a lo que se asocia que allí estuvieran asentados los caballeros de la Orden del Temple (...) *Ermitas de Gipuzkoa*, Antxon Aguirre Sorondo, Koldo Lizarralde Elberdin, 1993.

1625 Santa Cruz (Isasti: 606. or.)

1671 Sta Cruz, hermita de (P 1/4309: 59. or.)

1725 Sta. Cruz, Hermita de... (BUA, C/304-01)

1774 S.tta Cruz, Hermita de (Lib. H-245 (GPAH): 54. or.)

1975 Santa Cruz, Ermita de (ermitas: 267. or.)

1993 Santa Cruz, Ermita de (ErmGip.: 52. or.)

1995 Santa Kruz (Antz. Ibilb.: 4. or.)

1995 Santa Cruz (AEB: 93. or.)

1995 Santa Kutz (AEB: 75. or.)

**Santa Kruz**

Generikoa: kanpósantua

Auzoa: Uzarraga

Oharrak: Santa Cruz. Se hallaba en *Uzárraga* (...) Para su posible ubicación podemos servirnos del topónimo "Santikutz", que se sigue aplicando a un alto, sobre *Uzárraga*, en el barrio de *Galarza*. Allí debió de estar situado el "camposanto de Santa Cruz" de *Uzárraga* (...) y es tradición que, adherida al cementerio estaba la ermita de Santa Cruz (...), *Anzuola, Uzarraga y Elosua*, Luis Murugarren, 1975.

(...) Desaparecida (...) Sobre la actual iglesia parroquial de Uzarraga y la Ermita de Santa Agueda, en un altonazo. Aún al citado monte se le llama Santakruz o Santakutz (...) Manuel de Lecuona recogió una leyenda popular por la cual en esta ermita se enterraba gente cuyos cadáveres se traía de fuera "hasta de Salinas de Leniz", a lo que se asocia que allí estuvieran asentados los caballeros de la Orden del Temple", *Ermitas de Gipuzkoa*, Antxon Aguirre Sorondo, Koldo Lizarralde Elberdin, 1993.

1993 Santa Cruz (ErmGip.: 52. or.)

1995 Santikutz (SantaKruz) (Antz. Ibilb.: 14. or.)

1995 Santakutz (ABE: 93. or.)

2004 Usarráko kanpósantua (Ah. 1: 1. zinta, 47. pista)

2004 Santikútze (Ah. 2: 1. zinta, 74. pista)

2004 Santíkutz (Ah. 18: 3. zinta, 31. pista)

2004 Usarráko kanpósantu sárta (Ah. 19: 3. zinta, 53. pista)

2004 Santikúsko kanpósantu sárta (Ah. 19: 3. zinta, 65. pista)

2004 Santikutz (Ah. 1: 1. zinta, 47. pista)

**Santa Maria Madalena**

Generikoa: ospitala

Auzoa: Herrigunea

**Oharrak:** 1489 ingurukoa omen da plazan kokatuta zegoen ospitala. Orduko gaixotasunei aurre egiteko sortu zen, dirudienez hiltzorian zegoen parroko batek eskatuta. Herriko behartsu eta gaixoez gain, bertatik pasatzen ziren erromesen babesleku eta sendaleku ere izan zen. Plazan, kokapen ezberdinak izan omen zituen, gaur egun Udaletxea dagoen tokian egon zelarik. (...) Como remedio del desamparo qn que quedaban los enfermos, fueron surgiendo los hospitales en los pueblos. Estos eran generales, para las enfermedades comunes, y había otros particulares para los afectados de la lepra o mal de San Lázaro (...) también Anzuola tuvo su hospital bajo el patrocinio de Santa Maria Magdalena (...).

De su origen templario asegura Lope de Isasti, en 1625, que “en señal de esto están sobre la puerta las insignias del orden de San Juan, que son las que tenían los templarios” (...) muchas de las posesiones templarias pasaron a manos de la Corona y ésta en 1305 donó Uzárraga a Beltrán Ibáñez de Guevara (...) La vieja parroquia de Uzárraga, situada en paraje alejado y poco cómodo para los pobladores de Anzuola en Olalde, no ofrecía la proximidad deseada y se pidió al obispo de Calahorra-La Calzada, la licencia oportuna para la erección de una nueva parroquia, que convenía establecer en Olalde, topónimo olvidado (...) razones alegadas desde Anzuola. Estas eran la creciente preferencia de la población por habitar en la parte llana, llegando a ser ya unos 150 los feligreses allí asentados, a dos millas de la parroquia de Uzarraga, y para quienes resultaba costoso, especialmente en invierno, acudir a tan separado y montuoso lugar, especialmente a los ancianos, a las madres gestantes, a los enfermos y a los niños (...) “Que la iglesia de San Juan quede y permanezca, como solía, en iglesia parroquial” (...) “Que la Madalena sea resumida en iglesia de la Piedad, según fue decretado del Obispo y proveído antes”. Según esta información fidedigna, la nueva Parroquia de la Piedad había ocupado el solar y empleado, quizá, hasta la fábrica del antiguo hospital de la Magdalena (...) También acuerdan que la Piedad quede como iglesia parroquial “unida con la de San Juan” (...) “ estas parroquias son unidas y por esto tienen los feligreses libertad de recibir Sacramentos en cualquiera de las dos” (...), “Antzuola, Uzarraga y Elosua”, Luis Murugarren, 1975.

*Irinmodo* urtekaria, 1989, 64. or., “Antzuolatarrak, erne! Hona hemen gure herri izatean izan ditugun garrantzizko datak”(Iñigo Ramirez de Okariz): 1489 Maiatza: Garai hartako parrokoak zen Pedro Lopez de Gallastegik, hiltzorian zegoela, Olalden egin zen zezatela ospitale bat, eskatzen du. Ospitale hori, gaur egungo herriko plazan zegoen.

*Irinmodo* 1997, “Magdalena ospitala eta lazaretoa. Herriko behartsuak eta izurriteak”, Iñigo Ramirez de Okariz, 30-33. or.: ..Hala ere, atzera begiratu gero, lehendabizi, lazaretoak sortu aurretik, Santa Maria Magdalenari eskainitako ospitalak sortu ziren. Eta gure herrian eraiki zena ez da atzo goizekoa, baizik eta 1489koa!!! Urte hartan gaisorik eta hiltzorian zegoen Pedro Lopez de Gallastegik- *Uzarragako* erretoreak-, testamentua eginez, *Olalden*-gaur eguneko plaza- eraikitzen ari zen etxean, batez ere herriko behartsuak edo po-break zaintzeko izan zedila agindua eman zuen.

Berori, gaur egun parrokia dagoen inguruan egin zen, oso toki estrategikoan, beraz, bertatik errege errepidea pasatzen zelako, eta jakinaenez behar askotxo zituzten erromesen pasabidea ere bazen...Ez zen horretan gelditu erretore jauna, baizik eta etxea egin ondoren bertan Maria Magdalenari eskainitako irudia eta aldea egin zezatela ere agindua eman zuelako...Dirudienez ez zuen jatorrizko tokian aasko iraun, inguru honetan Errukizko Amaren parrokia izango zena eraikitzen hasi zelako 1525. urtean, eta orduan ospital hau erekaz bestekaldera, udaletxea dagoen tokira, pasatu zutelako. Eta noladiren gauzak, hasiera batean antzuolarrek herriko arazoak konpontzeko elkartzen hasi baldin baziren parrokiaren kanposantu aurrean, ospitala toki berrira pasa zenean herritarrok bertako gela batean hasi ziren udalbatzak egiten...Erdi akordietara iritsi ziren eta, 1745.urtean, Batzar lekua dena gehitu zitzaion ospitalari, ordutik aurrera ospitalaren aurrekaldea herriko udaletxea bihurtuz. Beraz, XVIII. mendearen erdialdetik aurrera Udaletxea eta ospitalea toki berean zeuden. Geroago, dena dela, ospitalea desagertu eta Udaletxea geldituko zen...

1589 madalena, hospital de (P 1/738: 158. or.)

1589 madalena, hospital de la (P 1/738: 139. or.)

1589 madalena, hospital de la (P 1/738: 39. or.)

- 1628 ospital dela mag.na (Yturbe 252)  
 1634 hospital (Yturbe 23)  
 1639 Magdalena, Hospital de la (P 1/4309: 1. or.)  
 1646 Magdalena, Hospital de la (P 1/4309: 15. or.)  
 1653 Magdalena, hospital de la (P 1/4309: 25. or.)  
 1663 Hospital (P 1/4309: 44. or.)  
 1675 Magdalena, Hospital de la (P 1/4309: 65. or.)  
 1738 ospital (Yturbe 58)  
 1757 Hospital de la Santa Maria Magdalena (BUA, C/488-11)  
 1774 hospital de la Magdalena (Lib. H-245 (GPAH): 19. or.)  
 1774 ospital de la Magdalena (Lib. H-245 (GPAH): 14. or.)  
 1774 hospital de la Magdalena (Lib. H-245 (GPAH): 15. or.)  
 1774 hospittal de la Magdalena (Lib. H-245 (GPAH): 18. or.)  
 1774 Hospital (Lib. H-245 (GPAH): 36. or.)  
 1774 ospital de la Magdalena (Lib. H-245 (GPAH): 21. or.)  
 1779 Madalena, hospittal de la (Lib. H-245 (GPAH): 104. or.)  
 1789 Madalena, Santo hospital de la (Lib. H-245 (GPAH): 124. or.)  
 1807 Hospital de Anzuola (BUA, E-07-II, C/473-06)  
 1830 Magdalena, Hospital de la (Lib. H-246 (GPAH): 70. or.)  
 1843 Magdalena, Hospital de Santa Maria (Lib. H-246 (GPAH): 150. or.)  
 1851 Hospital (Lib. H-247 (GPAH): 63. or.)  
 1859 Hospital (Lib. H-248 (GPAH): 4. or.)  
 1861 hospital (Lib. H-248 (GPAH): 44. or.)  
 1862 hospital de Santa Maria Magdalena (Dicc. Gui.: 41. or.)  
 1895 Hospital (erreg.: 20.170.1022)  
 1904 Hospital (erreg.: 22.107.1101)  
 1989 Ospitala (Irinm.: 64. or.)  
 1997 Madalena ospitala eta lazaretoa (Irinm.)

**Santiagosoroeta**

Generikoa: lursaila

Auzoa: Basalde

1994 Santiago soroeta (Top. zerr.: 14. or.)

**Santutxo, -a**

Ahoskera: Santutxúa

Generikoa: bidegurutzea

Auzoa: Uzarraga

2004 Santutxúa (Ah. 18: 3. zinta, 29. pista)

**Sarasketa**

Sinonimoak: Sarasketazar

Ahoskera: Sásketa(sárra)

Generikoa: baserria

Auzoa: Irimoegigoena

**Oharrak:** *Irimoegigoena* auzoan *Trekutzera* bidean ezkerretara ikus dezakegun baserria. *Sarasketa* izena izan zuen XIX.mende erdialdean *Sarasketaetxeberri* eraiki artean; orduan *Sarasketazar* izena hartu zuen. Dena den, *Sarasketaetxeberri* *Goikoetxea* izena ere izan du, eta 70.ha markadan erori zen; beraz hau izan da eta da "jatorrizko" *Sarasketa*.

- 1625 sarasqueta (Isasti: 116. or.)
- 1631 sarasqueta (BUA, C/393-07)
- 1657 Sarasqueta (BUA germ.: 18. or.)
- 1761 Sarasqueta (BUA germ.: 49. or.)
- 1807 Zarasqueta (BUA, E-07-II, C/473-06)
- 1808 Sarasqueta (BUA germ.: 68. or.)
- 1824 Sarasqueta, Caseria de (Lib. H-246 (GPAH): 26. or.)
- 1841 Sarazqueta, Caseria de (Lib. H-246 (GPAH): 123. or.)
- 1843 Sarasqueta (BUA germ.: 121. or.)
- 1843 Sarasqueta, caseria de (Lib. H-246 (GPAH): 142. or.)
- 1845-1850 Sarasqueta (Madoz: 170. or.)
- 1856 Sarasqueta (Lib. H-247 (GPAH): 110. or.)
- 1857 Sagasqueta-zar (Nom.: 111. or.)
- 1860 Sarasqueta, Caseria de (Lib. H-248 (GPAH): 34. or.)
- 1862 Sarasqueta, caseria de (Lib. H-248 (GPAH): 58. or.)
- 1866 Sarasqueta viejo, caseria de (erreg.: 3.2.152)
- 1879 Sarasqueta (erreg.: 12.65.670)
- 1892 Sarasqueta-zarra (erreg.: 18.49.919)
- 1907 Sarasqueta vieja (erreg.: 23.1.1157)
- 1908 Sarasqueta vieja (erreg.: 23.100.1189)
- 1932 Sarasqueta-zarra, terreno de (AUA2)
- 1945 Sarasqueta-viejo, C° (AUA5: 194)
- 1950 Zasketa (Mar. map.)
- 1963 Sasketa (¿Sarasqueta) (Eleizalde: BAP, Año XIX, 259. or.)
- 1989 Sagasketazar(Sarasketazar) (ETM: 344. or.)
- 1989 Sarasketazarra (ETM: 345. or.)
- 1989 Sarasketa (ETM: 345. or.)
- 1989 Zaraskueta (ETM: 354. or.)
- 1989 Sarasketa (ETM: 345. or.)
- 1989 Sarasketa-zahar (Irinm.: 1307-1989, 47. or.)
- 1991 Saasketa (HPS: 088-28)
- 1991 Saasketa beekua (HPS: 088-28)
- 1991 Sarasketa Beekoa baserria (HPS: 088-28)
- 1991 Saasketa sarra (HPS: 088-28)
- 1994 Sarasketa zahar (AM: D-4)
- 1995 Sarasketa-Zahar (ABE: 145. or.)
- 1995 Sarasketa-Zahar (Antz. Ibilib.: 12. or.)
- 1999 Sarasketa (MTNE: 88-I, Bergara)
- 2004 Sásketa (Ah. 3: 1. zinta, 84. pista)
- 2004 Sásketa (Ah. 2: 1. zinta, 70. pista)
- 2004 Sásketa (Ah. 1: 1. zinta, 40. pista)
- 2004 Sasketakúak (Ah. 1: 1. zinta, 32, 33. pista)
- 2004 Sa(r)asketa (Ah. 5: 1. zinta, 90. pista)
- 2004 Sásketa beekúa (Ah. 6: 1. zinta, 110. pista)



*Sarasketa, 2004*

- 2004 Sásketa (Ah. 3: 3. zinta, 103. pista)
- 2004 Sásketa (Ah. 21: 3. zinta, 89. pista)
- 2004 Sásketa sarrá beekúa (Ah. 5: 1. zinta, 136. pista)
- 2004 Sásketa (Ah. 4: 1. zinta, 102. pista)
- 2004 Saásketa (Ah. 15: 2. zinta, 93. pista)
- 2004 Sásketa (Ah. 14: 2. zinta, 82. pista)
- 2004 Saskéta (Ah. 13: 2. zinta, 66. pista)
- 2004 Sásketa (Ah. 12: 2. zinta, 57. pista)
- 2004 Sásketasárra (Ah. 9: 2. zinta, 27. pista)
- 2004 Sásketa (Ah. 7: 1. zinta, 126. pista)

### Sarasketa

Ahoskera: Saásketa(k)  
 Generikoa: lursaila, basosaila  
 Auzoa: Galartza

- 1872 Sarasqueta, termino de (erreg.: 8.6.478)
- 1945 Sarasqueta (AUA5: 92)
- 1945 Sarasqueta (AUA5: 67)
- 1989 Sarasketa (ETM: 345. or.)
- 1994 Sarasketa (AM: C-2)
- 2004 Saskéta (Ah. 2: 1. zinta, 67. pista)
- 2004 Saásketak (Ah. 18: 3. zinta, 29. pista)

### Sarasketaetxeberri

Sinonimoak: Goikoetxea, -a

- Ahoskera: Saásketa Etxéberri / Góik(o)etxe  
 Generikoa: baserria  
 Auzoa: Irimoegigoena  
 Oharrak: *Irimoegigoena* auzoko baserri honi buruz dugun lehen aipamena 1842koa da. 70eko hamarkadan erori zen guztiz. *Laskuraintxikiko* Juan Kruzek ia bertan harrapatu zuela kontatu digu.
- 1842 Sarasqueta-echevarri, Caseria de nueva planta (Lib. H-246 (GPAH): 125. or.)  
 1845-1850 Sarasqueta-berria (Madoz: 170. or.)  
 1857 Sagasqueta-berri (Nom.: 111. or.)  
 1861 Sarasqueta Echeverri (Lib. H-248 (GPAH): 40. or.)  
 1911 Sarasqueta-echeverri (erreg.: 25.9.1283)  
 1930 Goicoechea (erreg.: 30.42.1689)  
 1930 Goicoechea, caseria denominada (AUA2)  
 1930 Goicoechea (erreg.: 30.42.1689)  
 1944 Sarasqueta nuevo (AUA2)  
 1945 Sarasqueta-Echeverri, caserío de (AUA2)  
 1950 Zarasketa (Berri) (Mar. map.)  
 1989 Goikoetxea (ETM: 311. or.)  
 1989 Sarasketa-berri (Irinm.: 1307-1989, 47. or.)  
 1989 Sarasketabarria (ETM: 345. or.)  
 1989 Sagasketaberri (Sarasketabarri) (ETM: 344. or.)  
 1991 Saasketa goikua (HPS: 088-28)  
 1991 Saraasketa Goikoa baserria (HPS: 088-28)  
 1991 Goikoetxe (HPS: 088-28)  
 1991 Sarasketa etxeberri (HPS: 088-28)  
 1994 Sarasketa Berri (AM: D-4)  
 1995 Sarasketa-Berria (Goiko-Etxe) (ABE: 146. or.)  
 2004 Góikoetxe (Ah. 4: 1. zinta, 102. pista)  
 2004 Góiketxe (Ah. 1: 1. zinta, 40. pista)  
 2004 Góikoetxe (Ah. 3: 1. zinta, 84. pista)  
 2004 Sásketa etxéberri (Ah. 14: 2. zinta, 82. pista)  
 2004 Góiketxe (Ah. 5: 1. zinta, 136. pista)  
 2004 Sásketa Etxebérri (Ah. 5: 1. zinta, 136. pista)  
 2004 Sásketa goikúa (Ah. 6: 1. zinta, 110. pista)  
 2004 Sásketa bérri (Ah. 9: 2. zinta, 27. pista)  
 2004 Góiketxe (Ah. 12: 2. zinta, 57. pista)  
 2004 Góiketxe (Ah. 13: 2. zinta, 66. pista)  
 2004 Saásketa Etxebérri (Ah. 15: 2. zinta, 93. pista)  
 2004 Saásketa Etxéberri (Ah. 15: 2. zinta, 93. pista)  
 2004 Góikoetxe (Ah. 21: 3. zinta, 89. pista)  
 2004 Góiketxe (Ah. 3: 3. zinta, 103. pista)  
 2004 Góiketxe (Ah. 2: 1. zinta, 70. pista)

#### Sarasketagoena, -a

Generikoa: lursaila

Auzoa: Irimoegigoena

1945 Sarasqueta Goena (AUA5: 94)

**Sarasketako iturria, -a**

Ahoskera: Sásketakua

Generikoa: iturria

Auzoa: Irimoegigoena

2004 Sásketakua (Ah. 15: 2. zinta, 98. pista)

**Sarasketako korta(k)**

Generikoa: basoa

Auzoa: rmoegigoena

1871 Sarasqueta, Cortas de (AUA3)

1879 Sarasqueta, cortas de (AUA3)

1907 Sarasquetaco-corta, parage denominado (erreg.: 22.230.1146)

1922 Sarasqueta, Cortas de (AUA4)

1945 Saraqueta, Cortas de (AUA5: 28)

1989 Sarasketakorta (ETM: 345. or.)

1989 Sarasketakokorta (ETM: 345. or.)

**Sarasketasoro**

Generikoa: lursaila

Auzoa: Irimoegigoena

Oharrak: Etxetik gora 50 metro etxebueltan lursaila... (Tomas Agirrezabal, Ondamendi ).

1945 Srasqueta Solo (AUA5: 281)

1989 Sarasketasolo (ETM: 345. or.)

**Sarasketaurrea, -a**

Generikoa: lursaila

Auzoa: Irimoegigoena

1974 Sarasqueta-aurrea, termino de (erreg.: 45.151.2585)

1989 Sarasketaurrea (ETM: 345. or.)

**Sarralde**

Ahoskera: Sarrálde


Generikoa: baserria

Auzoa: Galartza

Oharrak: *Galartza* auzoan kokatuta dagoen baserri hau hutsik dago. Lehen aipamena 1391koa izan daiteke; 1391ko urtarrilaren 20ko dokumentu batean, Antzuolako herritarrek Bergarako hiribilduaren jurisdikziopean sartzea erabaki zutela aipatzen da; dokumentuan bertan orduko antzuolarrren zerrenda azaltzen da, lokatibo bidez baserrien izenak agertzen direlarik. Sarralde baserriaren kasuan: "(...) Furtun Ochoa de Sarralde (...)".

(Numeroso comarcas de Bergara entran a formar parte de la vecindad de la villa, con los derechos y obligaciones de los demás vecinos. (Crespo Rico, M. A. eta beste *Colección Documental del Archivo Municipal de Bergara*. Tomo I (1118-1497), Donostia 1995, 32 dok., 48-51. orr. eta *Colección de documentos medievales de las villas guipuzcoanas (1370-1397)*, Gonzalo Martínez Díez, Emiliano González Díez, Félix J. Martínez Llorente, Gipuzkoako Bazar Nagusiak, Gipuzkoako Foru Aldundia, 1996).

- 1589 sarralde, cassa e caseria de (P 1/738: 98. or.)  
 1591 sarralde, cassa y solar de (BUA, C/353-06: 3. or.)  
 1591 sarralde, cassa y caseria de (BUA, C/353-06: 32. or.)  
 1591 sarralde, cassa de (BUA, C/353-06: 52. or.)  
 1625 Sarralde (Isasti: 116. or.)  
 1705 Sarralde, caseria de (BUA, C/388-14: 14. or.)  
 1777 Sarralde, Caseria de (Lib. H-245 (GPAH): 91. or.)  
 1830 Sarralde, Caseria de su habitacion llamada (Lib. H-246 (GPAH): 68. or.)  
 1842 Sarralde, Caseria de (Lib. H-246 (GPAH): 125. or.)  
 1845-1850 Sarralde (Madoz: 171. or.)  
 1857 Sarralde (Nom.: 111. or.)  
 1865 Zarralde, camin oque se dirige desde Azcubé á (erreg.: 1.163.43)  
 1872 Sarralde, caseria de (erreg.: 7.116.448)  
 1908 Sarralde, caseria (erreg.: 23.22.1167)  
 1921 Sarralde, Caseria llamada (erreg.: 28.64.1495)  
 1926 Sarralde, caseria (AUA2)  
 1943 Sarralde (AUA2)  
 1950 Sarralde (Mar. map.)  
 1963 Sarralde (Elizalde: BAP, Año XIX, 257. or.)  
 1989 Sarralde (Uzarraga) (ETM: 345. or.)  
 1989 Sarralde (Sagarralde) (ETM: 345. or.)  
 1989 Sarralde (Txangala) (Irinm.: 1307-1989, 47. or.)  
 1991 Sarralde (HPS: 088-20)  
 1991 Sarralde (HPS: 088-20)  
 1991 Zarralde (HPS: 088-20)  
 1994 Sarralde (AM: C-3)



*Sarralde, 2004*



- 1995 Sarralde (ABE: 89. or.)  
 1995 Sarralde (Antz. Ibilb.: 4. or.)  
 1995 Sarralde (Antz. Ibilb.: 4. or.)  
 1999 Zarralde (MTNE: 88-I, Bergara)  
 2004 Sarralde (Ah. 2: 1. zinta, 64. pista)  
 2004 Sarralde (Ah. 5: 1. zinta, 138. pista)  
 2004 Sarralde (Ah. 19: 3. zinta, 43. pista)  
 2004 Sarralde (Ah. 3: 3. zinta, 106. pista)

**Sarraldebasoa, -a**

Generikoa: lursaila

Auzoa: Lizarraga

- 1971 Sarralde-basua, término (erreg.: 44.139.2532)  
 1989 Sarraldebasua (ETM: 345. or.)

**Sarraldeburu**

Generikoa: lursaila

Auzoa: Galartza

- 1777 Sarraldeburu, termino llamado (Lib. H-245 (GPAH): 91. or.)  
 1869 Sarralde-buru, termino llamado (erreg.: 5.191.361)  
 1872 Sarralde-buru, terreno helechal y argomal llamado (erreg.: 7.116.448)  
 1945 Carralde-Buru (AUA5: 89)  
 1945 Sarralde-Buru (AUA5: 216)  
 1945 Sarralde-Buru (AUA5: 178)  
 1989 Sarraldeburu (ETM: 345. or.)

**Sarraldekoa, -a**

Generikoa: lursaila

Auzoa: Uzarraga

Oharrak: *Azkarate* inguruko lursaila.

- 1921 Sarraldecuca, heredad llamada (erreg.: 28.64.1495)  
 1946 Sarraldecuca, Heredad llamada (erreg.: 33.98.1930)  
 1989 Sarraldekuca (ETM: 345. or.)

**Sasia, -a**

Ahoskera: Sasía

Generikoa: lursaila

Auzoa: Lizarraga

Oharrak: Laskurain errota gainean

- 1876 Sasia, castañal denominado (erreg.: 8.187.511)  
 1994 Sasia (AM: D-3)  
 2004 Sasía (Ah. 25: 4. zinta, 20. pista)

**Sasikoarana**

Generikoa: lursaila

Auzoa: Lizarraga  
1994 Sasiko arana (Top. zerr.: 14. or.)

### Serradia, -a

Sinonimoak: Junapedroserreria, -a, Bar Caserio

Ahoskera: Juanpedroserrerixía

Generikoa: etxea

Auzoa: Herrigunea, Antigua

Oharrak: Etxe honetan Bar Caserio taberna izan da orain dela gutxira arte; gaur egun itxita dago.

1994 Serradixa (Etxe. Izend.)

1994 Serradia (AM: 29)

2004 Bar Caserio (Ah. 24: 4. zinta, 13. pista)

2004 Juanpedroserrerixa (Ah. 24: 4. zinta, 13. pista)

2004 Juánpedroserradeixána (Ah. 24: 4. zinta, 13. pista)

### Silleronekoa, -a (Indianonekoa, -a)

Sinonimoak: Indianonekoa, -a, Amerikoanekoa, -a

Ahoskera: Amerikuanekúa, Ongiétorrikua,

Generikoa: etxea

Auzoa: Herrigunea, Buztinzuri 5

Oharrak: Badirudi *Buztinzuriko* etxe honek izen ugari i(zan) ditu. Garbi dagoena da ostalaritzarekin lotutako etxea izan dela urte askotan, hasieran "casa posada" deitzen omen zitzaion eta ondoren *Amerikanoanekoa*, *Angelanekoa*, eta, azkenik, gaur egun ezagutzen dugun Ongie-torri taberna.



*Silleronekoa (Indianonekoa)*, Buztinzuri 5, 2005

- 1651 messon en la calle bustinçuri junto al messon (BUA, C/222-07)  
 1774 Casa Possada (Lib. H-245 (GPAH): 4. or.)  
 1775 Posada (Lib. H-245 (GPAH): 78. or.)  
 1775 Posada publica (Lib. H-245 (GPAH): 79. or.)  
 1781 casa posada bieja (Lib. H-245 (GPAH): 109. or.)  
 1851 Silleroena (Lib. H-247 (GPAH): 61. or.)  
 1851 casa Posada (Lib. H-247 (GPAH): 61. or.)  
 1994 Silleroenekua (Etxe. Izend.)  
 1994 Silleroenekoa (Indianonekoa) (AM: 5)  
 2004 Antonio Amerikuanekúa (Ah. 24: 4. zinta, 9. pista)  
 2004 Amerikuanekúa (Ah. 24: 4. zinta, 9. pista)  
 2004 Ongiétorrikua (Ah. 24: 4. zinta, 9. pista)  
 2004 Ángelanekua (Ah. 22: 3. zinta, 113. pista)  
 2004 Ongiétorrikua (Ah. 22: 3. zinta, 113. pista)

**Sogarria, -a**

Ahoskera: Sogarríxa

Generikoa: lursaila

Auzoa: Irimoegibarrena

- 2004 Sogarríxa (Ah. 23: 3. zinta, 18. pista)

**Sokomendi**

Ahoskera: Sokoméndi

Generikoa: basoa, mendia

Auzoa: Irimoegibarrena

- 1922 Socomendi (AUA4)  
 1979 Sokomendi (AUA16)  
 1994 Sokomendi (AM: E-7)  
 2004 Sokoméndi (Ah. 6: 1. zinta, 120. pista)

**Soldadua, -a**

Generikoa: lursaila

Auzoa: Kokatugabea

- 1945 Solaua (AUA5: 95)  
 1989 Soldaua (Soldadua) (ETM: 345. or.)

**Soldadukoa, -a**

Generikoa: etxea

Auzoa: Herrigunea, Kalegoi

Oharrak: *Kalegoiko* etxea.

- 1877 Soldaducua, casa llamada (erreg.: 9.145.546)  
 1989 Soldadukoa (ETM: 345. or.)  
 1994 Santiago soroeta (Top. zerr.: 14. or.)  
 1994 Soldaukua (Etxe. Izend.)

**Soldadukogaztañadia, -a**

Generikoa: lursaila

Auzoa: Irimoegibarrena

1945 Soldauco-Gastañeria (AUA5: 240)

1989 Soldadukogastañaria (ETM: 345. or.)

**Soraburu**

Generikoa: lursaila

Auzoa: Uzarraga

1878 Soraburu, terreno llamado (erreg.: 10.119.586)

1945 Soraburu (AUA5: 3. or.)

1945 Sora-buru (AUA5: 168)

1989 Saraburu (ETM: 345. or.)

1989 Soraburu (ETM: 346. or.)

1994 Sorburu (AM: B-4)

**Soraluzea, -a**

Generikoa: lursaila

Auzoa: Uzarraga

1845 Soraluzea, heredad de (Lib. H-247 (GPAH): 4. or.)

1877 Soraluce, heredad llamada (erreg.: 9.223.561)

1880 Sorolucea, heredad nombrada (erreg.: 12.125.682)

1945 Soroluce (AUA5: 3. or.)

1945 Sorolucia (AUA5: 279)

1951. Soroluze, Heredad llamada (erreg.: 33.249.1971)

1955 Soroluce, parage llamado (erreg.: 34.166.2022)

1989 Soroluzia (ETM: 346. or.)

1989 Soroluzea (ETM: 346. or.)

1989 Soroluze (ETM: 346. or.)

1989 Soraluze (ETM: 346. or.)

**Soroandia, -a**

Ahoskera: Soróaldi

Generikoa: soroa

Auzoa: Lizarraga

1872 Soroandia (erreg.: 7.89.444)

1928 Soroandia (erreg.: 29.226.1661)

1928 Soroandia (erreg.: 29.226.1661)

1945 Soroaundia (AUA5: 44)

1945 Soroaundia (AUA5: 40)

1945 Soroaundia (AUA5: 19. or.)

1945 Soroaundia (AUA5: 148)

1989 Soroandia (ETM: 346. or.)

1994 Soroandi (AM: D-3)

2004 Soróaldi (Ah. 11: 2. zinta, 50. pista)

**Soroandia, -a**

Generikoa: lursaila

Auzoa: Irimoegigoena

1879 Soroandia (erreg.: 12.2.660)

**Soroandia, -a**

Generikoa: lursaila

Auzoa: Basalde

1883 Soroandia, heredad titulada (erreg.: 14.136.772)

**Soroandia, -a**

Generikoa: lursaila

Auzoa: Irimoegigoena

Oharrak: Irastortza ondoan.

1788 Soroandia (Lib. H-245 (GPAH): 121. or.)

**Soroaundia, -a**

Ahoskera: Sooaundixa

Generikoa: lursaila

Auzoa: Lizarraga

Oharrak: Gaur egun *Sanjosepe* kalea dagoen eremua.

1931 Soroaundia (erreg.: 30.116.1736)

1989 Soroaundia (ETM: 346. or.)

1989 Soroaundi (Soroandi) (ETM: 346. or.)

1994 Soroaundi (erreg.: 63.85.3304)

2003 Sooaundixa (LE)

2004 Údalako Sóoaundixa (Ah. 21: 3. zinta, 81. pista)

2004 Sóoaundixa (Ah. 21: 3. zinta, 81. pista)

**Soroaundia, -a**

Generikoa: lursaila

Auzoa: Galartza

2004 Soóaaundixa (Ah. 19: 3. zinta, 47. pista)

**Soroaundia-ezkutuna, -a**

Generikoa: lursaila

Auzoa: Irimoegigoena

1945 Soroaundia y Escutuna (AUA5: 94)

1989 Soroaundiaeskutuna (ETM: 346. or.)

**Sorobarrena, -a**

Ahoskera: Soróbarrenak

Generikoa: lursaila

Auzoa: Lizarraga

Oharrak: *Laskurainandi* inguruan, *Laskurain* errota beekoari *Errotaldea*, geo *Sorobarrenak*, erreka-basterrak *Sorobarrenak...* (Agustin Lete, Laskurainandi, Ah. 25).

1945 Soro-Barrena (AUA5: 75)

1989 Sorobarrena (ETM: 346. or.)

2004 Soróbarrenak (Ah. 25: 4. zinta, 19. pista)

### Sorobarri

Generikoa: lursaila

Auzoa: Basalde

1945 Solabarri (AUA5: 88)

1989 Solobarri (ETM: 346. or.)

### Sorobazterra, -a

Generikoa: basoa

Auzoa: Galartza

1945 Soro-basterra (AUA5: 160)

1989 Sorobasterra (ETM: 346. or.)

### Sorobiribil

Generikoa: basoa

Auzoa: Basalde

Oharrak: Olazabalgo soroa.

1945 Sorobiubill (AUA5: 262)

1989 Sorobinbill (Sorobiribil) (ETM: 346. or.)

### Soroluzea, -a

Generikoa: lursaila

Auzoa: Irimoegigoena

1921 Sorolucia (erreg.: 28.56.1493)

1945 Sorolucia (AUA5: 78)

1994 Soroluze (AM: F-2)

### Soroluzeko txabola

Generikoa: txabola

Auzoa: Galartza

1994 Soroluzeko txabola (AM: C-2)

### Soroluzeta

Generikoa: lursaila

Auzoa: Irimoegigoena

1945 Soroluceta, terreno (erreg.: 33.56.1922)

1989 Soroluzeta (ETM: 346. or.)

**Sorotxikia, -a**

Generikoa: lursaila

Auzoa: Uzarraga

1869 Solo-chiquia, parage llamado (erreg.: 5.224.368)

1945 Sorochiquia (AUA5: 260)

1945 Solochiquia (AUA5: 3. or.)

1989 Sorotxikia (ETM: 346. or.)

1989 Solotxikia (ETM: 346. or.)

**Sorotxoa, -a**

Sinonimoak: Igeltsozulo

Generikoa: lursaila

Auzoa: Galartza

1821 Solochoa, heredad titulada (Lib. H-246 (GPAH): 17. or.)

1891 Solocho ó Yrelso-sulo, terreno llamado (erreg.: 17.174.899)

1945 Solocho o Iselsosulo (AUA5: 230)

1945 Sorochoa (AUA5: 131)

1958 Soluchua, terreno sembradó llamado (erreg.: 36.43.2103)

1989 Sorotxoa (ETM: 346. or.)

1989 Solutxua (Solotxoa) (ETM: 346. or.)

**Sorouts**

Sinonimoak: Karobizar

Ahoskera: Soutx

Generikoa: lursaila, zelaia

Auzoa: Lizarraga

1912 Sous ó Carobizar, parage (erreg.: 25.170.1323)

1924 Sorouz, término (erreg.: 28.231.1552)

1944 Soutz, parage (erreg.: 32.129.1843)

1945 Soitza (AUA5: 39)

1945 Socha (AUA5: 214)

1945 Zoruutz (AUA5: 95)

1945 Soutz (AUA5: 95)

1945 Carobisar (AUA5: 95)

1989 Soitza (ETM: 345. or.)

1989 Sotxe (Soloetxe) (ETM: 347. or.)

1989 Karobizar (ETM: 326. or.)

1989 Soutz (Soroutz) (ETM: 347. or.)

1989 Sorouz (ETM: 346. or.)

1994 Sorouts (AM: D-2)

2004 Soutx (Ah. 14: 2. zinta, 83. pista)

**Sorozarra, -a**

Generikoa: lursaila

Auzoa: Irimoegibarrena

1945 Zorosarra (AUA5: 58)  
 1945 Zoro-Zarra (AUA5: 32)  
 1989 Sorosarra (Sorozarra) (ETM: 346. or.)

### Sorozelai

Generikoa: lursaila  
 Auzoa: Uzarraga  
 Oharrak: *Zabala* inguruan.  
 1917 Sorocelay, heredad llamada (erreg.: 27.16.1402)  
 1989 Sorozelai (ETM: 346. or.)

### Sorozelaiagoena, -a

Generikoa: lursaila  
 Auzoa: Uzarraga  
 Oharrak: *Zabala* inguruan.  
 1880 Sorocelay-goena, heredad llamada (erreg.: 12.125.682)

### Sostra

Generikoa: lursaila  
 Auzoa: Irimoegigoena  
 Oharrak: Ikus. *Txara* (arautzea).  
 1922 Sostria (AUA4)

### Sostrakoegia, -a

Generikoa: lursaila  
 Auzoa: Lizarraga, Irimoegigoena  
 1878 Sostraco-egui, terreno castañal llamado (erreg.: 10.149.592)  
 1945 Sostroco-Eguia (AUA5: 78)  
 1945 Sostraco-Eguia (AUA5: 226)  
 1989 Sostrakoegia (Sostrokoegia) (ETM: 347. or.)

### Sustrai

Sinonimoak: Gaztañadieta  
 Generikoa: lursaila  
 Auzoa: Irimoegigoena  
 1851 Sustrai y Gaztañadieta, terreno titulado (Lib. H-247 (GPAH): 56. or.)  
 1860 Sustray, punto llamado (Lib. H-248 (GPAH): 26. or.)  
 1869 Sustray, parage llamado (erreg.: 5.167.355)  
 1872 Zustrai (erreg.: 7.89.444)  
 1921 Sustray, termino de (erreg.: 28.64.1495)  
 1928 Sustrai, término de (erreg.: 29.226.1661)  
 1939 Susteri, regata (erreg.: 31.138.1792)  
 1945 Sustray (AUA5: 92)  
 1945 Sustray (AUA5: 84)



- 1945 Sustray (AUA5: 178)
- 1945 Sustray (AUA5: 40)
- 1945 Sustray (AUA5: 10. or.)
- 1989 Sustrai (ETM: 347. or.)

**Sustraierreka**

Generikoa: erreka

Auzoa: Irimoegigoena

- 1860 Sustray, regata llamada (Lib. H-248 (GPAH): 26. or.)
- 1869 Sustray, regata llamada (erreg.: 5.167.355)
- 1933 Sustrai-erreca, regata (AUA2)
- 1933 Sustrai-erreca, regata (erreg.: 30.209.1763)

# T

## Tabernaiturri

Generikoa: basoa

Auzoa: Uzarraga

1945 Tabena Iturri (AUA5: 94)

1945 Taberna-Iturri (AUA5: 78)

1945 Tabernaiturri (AUA5: 78)

1989 Tabernaiturri (ETM: 347. or.)

## Tabernaiturrisakona, -a

Generikoa: basoa

Auzoa: Uzarraga

1945 Taberna Iturrico Sacona (AUA5: 94)

1989 Tabernaiturrisakona (ETM: 347. or.)

## Tanborrenekoa, -a

Generikoa: etxea

Auzoa: Herrigunea, Ondarra

Oharrak: *Olaran* lantegia zabaltzeko bota zuten *Ondarreko* etxe hau.

1842 Tamborrenecoa, casa nombrada (Lib. H-246 (GPAH): 127. or.)

1953 Tamborrenecua, casa (AUA4)

1994 Tanborrenekua (Etxe. Izend.)

## Tellaiturri

Generikoa: iturria

Auzoa: Basalde

1995 Tellaiturri (Irinm.: 18. or.)

## Telleria

Ahoskera: Tel(l)éixa

Generikoa: aurkintza

Auzoa: Basalde

Oharrak: *Basalde* auzoan, auzorako bidegurutzean telleria edo teltetxe bat omen zegoen. Hori dela eta, jaso du inguru horrek *Telleria* izena.

- 1832 Tejeria, inmediateion de la (Lib. H-246 (GPAH): 91. or.)  
 1842 tejeria (Lib. H-246 (GPAH): 132. or.)  
 1842 tejeria (Lib. H-246 (GPAH): 132. or.)  
 1860 Tejeria, frente de la (Lib. H-248 (GPAH): 33. or.)  
 1862 Tejeria, Cra.de la (Lib. H-248 (GPAH): 115. or.)  
 1862 Tejeria, en frente de la tejeria (Lib. H-248 (GPAH): 131-135. or.)  
 1864 Tejeria (erreg.: 1.127.35)  
 1900 Tejeria, que fue (erreg.: 21.227.1076)  
 1904 Tejeria (AUA3)  
 1995 Telletxea (ABE: 169. or.)  
 2004 Telleíxa (Ah. 4: 1. zinta, 99. pista)  
 2004 Telleíxa (Ah. 1: 1. zinta, 42. pista)  
 2004 Teleixía (Ah. 7: 2. zinta, 4. pista)  
 2004 Teleíxa(n) (Ah. 7: 2. zinta, 4pista)  
 2004 Teleíxa (Ah. 8: 2. zinta, 15. pista)  
 2004 Telléixakua (Ah. 9: 2. zinta, 28. pista)  
 2004 Telleíxa (Ah. 9: 2. zinta, 28. pista)  
 2004 Telleíxa (Ah. 20: 3. zinta, 68. pista)  
 2004 Teleíxa (Ah. 4: 1. zinta, 99. pista)  
 2004 Telleíxa (Ah. 1: 1. zinta, 42. pista)

### Telleriaboru

- Ahoskera: Telleíxaburúa  
 Generikoa: basoa, lursaila  
 Auzoa: Basalde

- 1833 Telleriaboru, termino de (Lib. H-246 (GPAH): 95. or.)  
 1862 Telleriaboru, termino de (Lib. H-248 (GPAH): 137-139)  
 1862 Telleria-buru, termino de (Lib. H-248 (GPAH): 115. or.)  
 1864 Telleria-buru, Tejeria en (erreg.: 1.127.35)  
 1883 Telleriaboru, termino Frances-iturri ó (erreg.: 14.136.772)  
 1945 Telleriaboru (AUA5: 86)  
 1945 Telleria Burua y Altxeta-Eguia (AUA5: 102)  
 1989 Telleriaborua (ETM: 347. or.)  
 1989 Telleriaboru eta Altxetaegia (ETM: 347. or.)  
 1989 Telleriaboru (ETM: 347. or.)  
 1994 Telleriburu (AM: D-5)  
 2004 Teleíxaburua (Ah. 8: 2. zinta, 15. pista)

### Tellerialde

- Generikoa: aurkintza  
 Auzoa: Basalde

- 1832 Telleria alde, parage llamado (Lib. H-246 (GPAH): 91. or.)  
 1862 Tellerialde, termino llamado (Lib. H-248 (GPAH): 115. or.)  
 1862 Tellerialde (Lib. H-248 (GPAH): 103. or.)  
 1900 Tellerialde, terreno labrantio... (erreg.: 21.227.1076)

- 1945 Tellerialde (AUA5: 86)
- 1945 Telleria-Aldea (AUA5: 31)
- 1945 Tellerialdea (AUA5: 134)
- 1947 Tellerialdea, parage de (erreg.: 33.119.1936)
- 1989 Tellerialdea (ETM: 347. or.)
- 1989 Tellerialde (ETM: 347. or.)

### Tellerianekoa, -a

Sinonimoak: Botika

Ahoskera: Tellérianekua

Generikoa: etxea

Auzoa: Herrigunea, Buztinzuri 15

1994 Tellerianekua edota Botika (Etxe. Izend.)

1994 Tellerianekoa (Botika) (AM: 15)

2004 Tellérianekua (Ah. 22: 3. zinta 9. pista)



*Tellerianekoa, Buztinzuri 15, 2005*

- 2004 Tellería (Ah. 22: 3. zinta 9. pista)  
 2004 Tellérianekua (Ah. 24: 4. zinta, 9. pista)  
 2004 Telléria(n) (Ah. 23: 4. zinta, 3. pista)  
 2004 Tellérianekua (Ah. 22: 3. zinta, 113. pista)  
 2004 Tellería (Ah. 2: 1. zinta, 75. pista)

### Telleriarte

- Generikoa: belardia  
 Auzoa: Basalde  
 1989 Telleriarte (ETM: 347. or.)  
 1994 Telleriarte (AM: E-5)

### Telleriaurre

- Generikoa: lursaila  
 Auzoa: Basalde  
 1945 Telleria-aurre (AUA5: 1. or.)

### Telleriazarra, -a

- Generikoa: lursaila  
 Auzoa: Basalde  
 1945 Telleria-Zarra (AUA5: 86)  
 1989 Telleriazarra (ETM: 347. or.)

### Tokieder

- Generikoa: borda, elkartea  
 Oharrak: *Korosterratzu* borda izan zena, Tokieder elkartea da gaur egun.  
 1976 Kostar'atzu, borda de su propiedad denominada (An. Ar1)

### Tolo

- Ahoskera: Tólo  
 Generikoa: lursaila  
 Auzoa: Galartza  
 Oharrak: "*Ugarriagagañekoaren* soroa, Bergarako partean(...)" (Arsenio Irazabalbeitia, Gorrizandia, Ah. 19).  
 1903 Tolo, terreno (erreg.: 22.63.1089)  
 1945 Tolo (AUA5: 94)  
 1945 Tolo (AUA5: 78)  
 1989 Tolo (ETM: 348. or.)  
 2004 Tólo (Ah. 19: 3. zinta, 49. pista)

### Tontorarizti

- Generikoa: lursaila

Auzoa: Uzarraga  
1945 Tontoraristi (AUA5: 136)

### Torrearriaga

Generikoa: baratza  
Auzoa: Herrigunea  
1945 Torre-Arriaga (AUA5: 242)  
1945 Torre-Arriaga (AUA5: 122)  
1989 Torrearriaga (ETM: 348. or.)

### Torreazpia, -a

Generikoa: lursaila  
Auzoa: Irimoegigoena  
Oharrak: *Iralatorre azpia*  
1945 Torre-Azpia (AUA5: 5. or.)  
1989 Torreazpia (ETM: 348. or.)

### Torresoroa, -a

Sinonimoak: Altuna  
Ahoskera: Torresorúa  
Generikoa: lursaila  
Auzoa: Irimoegibarrena  
1825 Torresoro (Lib. H-246 (GPAH): 31. or.)  
1848 Torresoro, heredad llamada (Lib. H-247 (GPAH): 28. or.)  
1892 Torresoroa, heredad llamada (erreg.: 18.78.925)  
1892 Torresoroa, heredad (erreg.: 18.16.914)  
1927 Torresoroa, heredades tituladas (erreg.: 29.194.1644)  
1945 Torresoroa (AUA5: 263)  
1945 Torresorua y Altuna (AUA5: 206)  
1945 Torresoroa (AUA5: 157)  
1945 Torresoroa (AUA5: 147)  
1945 Torresoroa (AUA5: 134)  
1989 Altuna (ETM: 287. or.)  
1989 Torresoroa (ETM: 348. or.)  
1989 Torresoroa (ETM: 348. or.)  
1994 Torresoro (AM: C-4)  
2004 Torresorúa (Ah. 17: 3. zinta, 5. pista)

### Trango

Sinonimoak: Astabidea  
Ahoskera: Trángo  
Generikoa: basoa, gaina  
Auzoa: Irimoegibarrena, Irimoegigoena

Oharrak: "au porejemplo kanpofuboletik gorako mendi orri, orri beti . esate jako..gero andik gora *Trángo, Kéixeta eta Asálditta Ya (...)*" (Mateo Aranguren, Iruetxeta, Ah. 1).

1855 Trango, parage denominado (Lib. H-247 (GPAH): 106. or.)

1859 Trango, punto llamado (Lib. H-248 (GPAH): 8. or.)

1890 Trango ó Astabidea, termino de (erreg.: 16.200.858)

1945 Trangua (AUA5: 236)

1989 Trangua (Trangoa) (ETM: 348. or.)

1989 Trango (ETM: 348. or.)

1994 Trango punta (AM: C-5)

2004 Trángo (Ah. 1: 1. zinta, 25, 25pista)

### Trangogastañetabidebitarte

Generikoa: basoa

Auzoa: Irimoegibarrena

1945 Trango-gastañeta-Bidebitarte (AUA5: 174)

1989 Trangogastañetabidebitarte (ETM: 348. or.)

### Trekutz

Ahoskera: Trékutz

Generikoa: mendia, gaina

Auzoa: Irimoegigoena

Oharrak: *Trekutzen*, herrian eta baita ondoko Urretxu eta Zumarragakoentzat ere, oso ezaguna den atsedenekua dugu. Aipatu beharra dago azken hauek *Meaka* deitzen diotela, baina *Meaka Trekutzerá* iritsi aurreko bidegurutze ingurua da. Antzuolarron artean ere bi izen erabiltzen ditugu leku hau izendatzeko: aipatutako *Trekutz* eta *Gaztelugain*. *Gaztelugain Trekutzen* dagoen elkartearen izena da, eta baita elkartea kokatuta dagoen lurraldea, baina *Trekutz* da mendiaren izena. Izenaren jatorriari buruz, aipatu behar dugu, inguruan dagoen tumuloa-rekin lotura izan dezakeela. *Trekutzerá* heltzeko, *Irimoegigoena* auzoa zeharkatu behar dugu, herrigunetik irten eta Aizpurutxo aldeko baserriak izan ezik, auzoko baserriak ikusteko aukera izango dugu. Kanean, *Buztinzuri* kanean, *Trekutz* elkartea daukagu.

1807 Trecus, Yrabasi llamado (BUA, E-07-II, C/473-06)

1827 Trecus, parage llamado (Lib. H-246 (GPAH): 52. or.)

1880 Trecutz, terreno helechal llamado (erreg.: 12.95.676)

1880 Trecutz, terreno helechal llamado (erreg.: 12.95.676)

1908 Trecutz, terreno helechal denominado (erreg.: 23.179.1208)

1924 Trecutz (erreg.: 23.237.1554)

1945 Trecutz (AUA5: 202)

1945 Trekutz-Gaña (AUA5: 174)

1973 Tres Cruces (An. Ar1)

1977 Trekutz (An. Ar1)

1989 Trekutzgaña (ETM: 348. or.)

1989 Trekutz (ETM: 348. or.)

1989 Arekutz (Arekurutz) (ETM: 291. or.)

1989 Trakutz (Trekutz) (ETM: 348. or.)

1989 Trekuz (ETM: 348. or.)

1994 Trekutz (AM: F-3)

- 1995 Trekutz (Irinm.: 6-8. or.)  
 1995 Trekutz (ABE: 13. or.)  
 1995 Meaka/Trekutz (Antz. Ibilb.: 12. or.)  
 1995 Trekutz (Antz. Ib: 24. or.)  
 1998 Trekutz (UrZumTop.: 88-21)  
 1999 Trekutz (MTNE: 88-I, Bergara)  
 1999 Osinbeltz (MTNE: 88-I, Bergara)  
 2004 Trékutz (Ah. 12: 2. zinta, 62. pista)  
 2004 Trékutz(aldea) (Ah. 18: 3. zinta, 41. pista)  
 2004 Trékutz (Ah. 1: 1. zinta, 50. pista)  
 2004 Trékutz (Ah. 4: 1. zinta, 107. pista)  
 2004 Trékutz (Ah. 5: 1. zinta, 130. pista)  
 2004 Trékutz (Ah. 13: 2. zinta, 71. pista)  
 2004 Trékutz (Ah. 18: 3. zinta, 41. pista)  
 2004 Trékutz (Ah. 14: 2. zinta, 77. pista)  
 2004 Trékutz (Ah. 15: 2. zinta, 98. pista)  
 2004 Trékutz (Ah. 17: 3. zinta, 6. pista)  
 2004 Trékutz (Ah. 21: 3. zinta, 89. pista)  
 2004 Trékutz (Ah. 3: 3. zinta, 99. pista)  
 2004 Trékutz (Ah. 23: 4. zinta, 2. pista)  
 2004 Trékutz (Ah. 10: 2. zinta, 45. pista)  
 2004 Trékutz (Ah. 8: 2. zinta, 22. pista)

**Trekuzko iturria, -a**

Ahoskera: Trekús/zko iturríxa

Generikoa: iturria

Auzoa: Irimoegigoena

- 1994 Trekuzko iturria (AM: F-3)  
 1995 Trekutz (Irinm.: 18. or.)  
 2004 Trékutz (Ah. 14: 2. zinta 77. pista)  
 2004 Trekúsko iturríxa (Ah. 14: 2. zinta 77. pista)  
 2004 Gastelugáingo ittúrri aura (Ah. 21: 3. zinta, 89. pista)  
 2004 Trekúsko iturríxa (Ah. 21: 3. zinta, 89. pista)  
 2004 Trekútzko iturríxa (Ah. 15: 2. zinta, 103. pista)  
 2004 Trekúsko Iturríxa (Ah. 15: 2. zinta, 98. pista)

**Trekuzko txabola**

Generikoa: txabola

Auzoa: Irimoegigoena

- 1979 Trecutz, chabola de (AUA19)

**Trenbidea, -a**

Generikoa: trenbidea

Oharrak: 1880ko hamarkadan hasi ziren gure herrian trenbidearen lanak. "Ferrocarriles Vascongados" trenak zama eta bidaiariak eramaten zituen. Ia mende bat egon zen funtzionamenduan Deba ibarra eta Zumarragarekin harremanetan. 1971ko otsailaren 28an egin zuen azken bidaia.





*Trenbidea Uzarragan, 1971*

- 1922 ferrocarril de Málzaga á Zumarraga (erreg.: 28.100.1502)
- 1924 ferrocarril de Malzaga a Zumarraga (erreg.: 23.233.1553)
- 1931 Ferrocarril de Durango a Zumárraga (AUA2)
- 1995 trenbidea (Antz. Ib: 16. or.)
- 1995 trenbideko tunela (Antz. Ib: 16. or.)
- 1995 trenbidea (Antz. Ib: 15. or.)
- 1995 trenbidea (Antz. Ibilb.: 8. or.)
- 1995 trenbide, antzinako (Antz. Ibilb.: 5. or.)
- 1995 trenbidea (ABE: 117. or.)

### **Trintxuleku**

- Generikoa: lursaila
- Auzoa: Irimoegigoena, Basalde
- Oharrak: Antzuola eta Urretxu arteko mugan.
- 1613 Trinchullecu (AUA7)
- 1927 Trinchulecu (AUA7)
- 1994 Trintxaleku (AM: F-4)

### **Trukarriaga**

- Generikoa: iturria
- Auzoa: rmoegibarrena
- 1994 Trukarriagako iturria (AM: B-6)
- 1995 Trukarriaga (Turkoarriaga) (Antz. Ib: 20. or.)
- 1995 Trukarrixa (Irinm.: 18. or.)

**Trukarriaga**

Sinonimoak: Elizburu

Ahoskera: Trúkarrixa

Generikoa: mendia, gaina

Auzoa: Irimoegibarrena

Oharrak: Bergarekin mugan dago eta *Trekutz*-ek bezala badirudi trikuarriekin lotura duela.

- 1635 trucu arriaga (BUA, E-07-I, C/336-01)  
 1810 Turco arriaga, termino llamado (Lib. H-246(GPAH): 37. or.)  
 1845 Turco-aritzaga, parage denominado (Lib. H-247 (GPAH): 3. or.)  
 1848 Turcoarriaga, parage llamado (Lib. H-247 (GPAH): 34. or.)  
 1851 Turco-Arriaga, parage denominado (Lib. H-247 (GPAH): 57. or.)  
 1855 Turco arriaga, borda en (AUA3)  
 1858 Turco Arriaga, parage llamado (Lib. H-247 (GPAH): 140. or.)  
 1861 Turco-Aritzaga, parage llamado (Lib. H-248 (GPAH): 57. or.)  
 1866 Trucu-arriaga, regata que baja de (erreg.: 2.73.93)  
 1871 Truque-arria, termino de (erreg.: 6.178.409)  
 1885 Turco-arriaga y Elizpuru, termino de (erreg.: 15.75.802)  
 1889 Turco-arriaga, monte (AUA7)  
 1942 Trucarria, terreno helechal llamado (erreg.: 32.22.1815)  
 1942 TRUCARRIA, terreno helechal llamado (AUA2)  
 1944 Turco-arriaga y Elizpuru, termino llamado (erreg.: 32.201.1893)  
 1945 Truco-Arriaga (AUA5: 69)  
 1945 Truco-Arriaga (AUA5: 230)  
 1945 Truco-Arriaga Elizpuru (AUA5: 72)  
 1989 Trukarriaga (ETM: 348. or.)  
 1989 Iurkoarriaga (ETM: 323. or.)  
 1989 Trukearria (Trukoarria) (ETM: 348. or.)  
 1989 Trukarria (ETM: 348. or.)  
 1989 Turkoarriaga (ETM: 348. or.)  
 1989 Trukoarriaga (Trukearriaga) (ETM: 348. or.)  
 1989 Turkoarriagaelizpuru (ETM: 348. or.)  
 1994 Trukarriaga (Elizburu) (AM: B-6)  
 1999 Tukarrixa (MTNE: 88-I, Bergara)  
 2004 Trúkarrixa (Ah. 18: 3. zinta, 30. pista)  
 2004 Trúkarrixa (Ah. 21: 3. zinta, 89. pista)  
 2004 Trúkarrixa (Ah. 1: 1. zinta, 26. pista)  
 2004 Trúkarrixa (Ah. 17: 3. zinta, 6. pista)  
 2004 Trúkarrixa (Ah. 23: 4. zinta, 29. pista)

**Trukarrieta**

Generikoa: lursaila

Auzoa: Kokatugabea

- 1952 Trucarrieta, terreno pinar denominado (erreg.: 34.64.1988)  
 1989 Trukarrieta (ETM: 348. or.)

**Tuntungoa, -a**

Generikoa: etxea

**Auzoa:** Herrigunea  
**Oharrak:** Gaur egun *Kalebarren*go iturria dagoen tokian desagertutako etxea.  
 1829 Tuntungoa, Casa de (Lib. H-246 (GPAH): 60. or.)  
 1851 Tuntungoa, casa de (Lib. H-247 (GPAH): 63. or.)  
 1993 Tuntunkoa (Irinm.: 31. or.)  
 1994 Tuntungua (Etxe. Izend.)

### **Turkogoikoa, -a**

**Generikoa:** lursaila  
**Auzoa:** Uzarraga  
 1917 Turco-arriba, parage de (erreg.: 27.12.1401)  
 1989 Turko(goikoa) (ETM: 348. or.)

### **Txabolaburua, -a**

**Ahoskera:** Txabolabúru  
**Generikoa:** lursaila  
**Auzoa:** Irimoegigoena  
**Oharrak:** "Ondamenditik Pikunietara bidian erdialdian (...) "(Tomas Agirrezabal, Ondamendi, Ah. 16).  
 1945 Chabola-Burua (AUA5: 10. or.)  
 1989 Txabolaburua (ETM: 348. or.)  
 2004 Txabolabúru (Ah. 16: 2. zinta, 111. pista)

### **Txabolaldea, -a**

**Ahoskera:** Txabolaldía  
**Generikoa:** lursaila  
**Oharrak:** Hainbat tokitan zeuden txabola inguruak. Hemen bildu ditugu jasotakoak.  
 1903 Chabola-aldia, terreno (erreg.: 22.51.1085)  
 1925 Chavola-aldea, terreno helechal (erreg.: 29.77.1594)  
 1927 Chavola-aldea, término (erreg.: 29.188.1641)  
 1945 Chabola-Aldia (AUA5: 43)  
 1945 Chabola-Aldea (AUA5: 166)  
 1989 Txabolaldía (ETM: 348. or.)  
 1989 Txabolaldea (ETM: 348. or.)  
 2004 Txabolaldía (Ah. 13: 2. zinta, 71. pista)

### **Txabolaleku**

**Generikoa:** lursaila  
**Auzoa:** Uzarraga, Irimoegibarrena  
 1908 Chabola-lecu, Terreno denominado (erreg.: 23.163.1204)  
 1945 Chabolalecu (AUA5: 71)  
 1945 Chabolalecu (AUA5: 105)  
 1989 Txabolaleku (ETM: 348. or.)

### **Txabolaondo**

**Ahoskera:** Txabolaóndo

**Generikoa:** lursaila

**Oharrak:** Garai bateko txabolen ondoan dauden lursailak. Leku batekoak baino gehiagokoak bildu ditugu hemen.

- 1923 Chavola-ondo, paraje (erreg.: 28.151.1520)
- 1924 Chabola-ondoa, terreno robledal (erreg.: 23.233.1553)
- 1930 Chabola-ondua, Terreno helechal (erreg.: 30.42.1689)
- 1945 Cahbola-ondoa (AUA5: 13. or.)
- 1945 Chabola Ondua (AUA5: 152)
- 1989 Txabolaondoa (ETM: 349. or.)
- 1989 Txabolaondo (ETM: 349. or.)
- 2004 Txabolaóndo (Ah. 14)

### **Txabolatxiki**

**Generikoa:** txabola

**Auzoa:** Irimoegigoena

**Oharrak:** *Pikunieta* azpian.

- 1994 Txabolatxiki (AM: E-2)

### **Txabolazar**

**Generikoa:** txabola

**Auzoa:** Irimoegigoena

- 1994 Txabolazar (AM: F-2)

### **Txakurzulo**

**Generikoa:** basoa

**Auzoa:** Irimoegigoena

- 1945 Chacursulo (AUA5: 6. or.)
- 1989 Txakursulo (Txakurzulo) (ETM: 349. or.)

### **Txamasoro**

**Generikoa:** belardia

**Auzoa:** Lizarraga, Uzarraga

- 1945 Chamansoro (AUA5: 90)
- 1945 Chamao (AUA5: 90)
- 1989 Txamasoro (ETM: 349. or.)
- 1989 Txamao (ETM: 349. or.)

### **Txanakotegi**

**Generikoa:** lurtsaila

**Auzoa:** Irimoegibarrena

- 1881 Chanacotegui (erreg.: 13.220.741)
- 1926 Chanacotegui, punto denominado (AUA2)
- 1945 Chanicotegui (AUA5: 130)
- 1989 Txanakotegi (ETM: 349. or.)

**Txanbolin**

Sinonimoak: Ugarterrota

Ahoskera: Txánbolin

Generikoa: baserria

Auzoa: Lizarraga

Oharrak: *Ugarterrota* izan zenaren ondoan eraiki zuten baserria eta *Txanbolin* izena, bertako errota-ria danbolin jolea zelako jarri omen zioten. 1994an Elay lantegiak aparkalekuak behar zituela eta, bota egin zuten eta gaur egun dagoen lekuan eraiki zuten. *Lizarragako* etxe bezala hartzen den arren, badirudi jatorriz errekek erabakitzen duela eta *Irimoegikoa* izan beharko litzatekeela.

1929 Chambolin, caserio (AUA2)

1950 Txambolin (Mar. map.)

1989 Txanbolin (Irim.: 1307-1989, 47. or.)

1991 Txanbolin (HPS: 088-28)

1991 Txanbolin baserria (HPS: 088-28)

1994 Txanbolin (AM: D-4)

1995 Ugarte-errota edo Txanbolin (ABE: 202. or.)

1995 Txanbolin (ABE: 202. or.)

1995 Txanbolin-Zahar (ABE: 112. or.)

2004 Txánbolin (Ah. 18: 3. zinta, 33. pista)

2004 Txánbolin (Ah. 1: 1. zinta, 38. pista)


2004 Txánbolingua (Ah. 6: 1. zinta, 123. pista)

2004 Txánbolin (Ah. 17: 3. zinta, 2. pista)

2004 Txanbólín (Ah. 21: 3. zinta, 78. pista)

2004 Txánbolin (Ah. 21: 3. zinta, 87. pista)

2004 Txánbolim (Ah. 3: 3. zinta, 93. pista)

*Txanbolin, 2005*

2004 Txánbolin (Ah. 3: 3. zinta, 107. pista)

2004 Txánbolin (Ah. 25: 4. zinta, 15. pista)

2004 Txánbolin (Ah. 14: 2. zinta, 74. pista)

### Txangala

Sinonimoak: Galartza

Ahoskera: Txángala

Generikoa: auzoa

Auzoa: Galartza

Oharrak: Ikus. *Galartza auzoa*. *Galartza* auzoa Antzuloako ipar-mendebaldean kokaturik dagoen auzoa da eta bertako baserri baten izena du, dirudienez garai batean baserri honek izandako garrantziaren lekuko. Auzo horren barruan, idatziz dokumentatu barik badago ere, Bergara aldera dauden baserri inguruari *Txangala* deitzen zaio. Auzoa, beraz, bi zatitan bana daiteke; bertatik pasatzen den erreka banatzen duelarik. Errekaren hegoaldera dagoenari Galartza deitzen zaio eta errekatik iparraldera dagoenari *Txangala*. Goenaga errota ere bi hauen artean kokatuta dago. Galartza auzoaren barruan kokatuta dauden baserriak: *Arrasate*, *Untzarri*, *Galartza*, *Mendila*, *Besagasti*, *Urrutia*, *Bereterio* eta *Sarralde*. Txangalakoak *Etxeberrisoro*, *Ugarriagazpikoa*, *Ugarriagagañekoa*, *Etxenagusia* (deagertuta), *Eguzkitza*, *Gorritzazpikoa*, *Gorritzagañekoa*, *Elorriaga*, *Amazitzarra*, *Ameztiexberri* (jausita) eta *Gorrola* (desagertuta).

2004 Txángala (Ah. 13: 2. zinta, 70. pista)

2004 Txángala (Ah. 1: 1. zinta, 44. pista)

2004 Txangála (Ah. 2: 1. zinta, 65. pista)

2004 Txángala (Ah. 2: 1. zinta, 65. pista)

2004 Txángala ausúa (Ah. 3: 1. zinta, 88. pista)

2004 Txángala (Ah. 4.: 1. zinta, 101. pista)

2004 Txángala (Ah. 5: 1. zinta, 134. pista)

2004 Txángalakúak (Ah. 5: 1. zinta, 138. pista)

2004 Txángala (Ah. 6: 1. zinta, 124. pista)

2004 Txángala (Ah. 7: 2. zinta, 2. pista)

2004 Txángalako ausúa (Ah. 8: 2. zinta, 22. pista)

2004 Txángala (Ah. 1: 1. zinta, 36. pista)

2004 Txángala (Ah. 11: 2. zinta, 55. pista)

2004 Txangála (Ah. 25: 4. zinta, 25. pista)

2004 Txángala (Ah. 14: 2. zinta, 76. pista)

2004 Txángala (Ah. 14: 2. zinta, 89. pista)

2004 Txángala (Ah. 15: 2. zinta, 100. pista)

2004 Txángala ausúa (Ah. 17: 3. zinta, 23. pista)

2004 Txángala (Ah. 18: 3. zinta, 32. pista)

2004 Txángala (Ah. 19: 3. zinta, 45. pista)

2004 Txángala (Ah. 20: 3. zinta, 73. pista)

2004 Txángala (Ah. 1: 1. zinta, 21. pista)

2004 Txángala (Ah. 21: 3. zinta, 88. pista)

2004 Txángala (Ah. 3: 3. zinta, 106. pista)

2004 Txángala (Ah. 23: 3. zinta, 19. pista)

2004 Txángala (Ah. 10: 2. zinta, 40. pista)

### Txantxikuanekoa, -a

Ahoskera: Txántxikuanekua

Generikoa: etxea

Auzoa: alegoi

Oharrak: Oñatikoak *Txantziku* deitzen dituzte bertako baten omenez.

1994 Txantxikuenekoa (AM: 6)

2004 Bitortxantxikuanekúa (Ah. 24: 4. zinta, 11. pista)

2004 Txántxikuanekua (Ah. 22: 3. zinta, 110. pista)

### Txapatxo

Sinonimoak: Meaka

Generikoa: lursaila

Auzoa: Irimoegigoena

1807 Chapachua, Yrabasi de, ó bien de Meaca, proindivis (BUA, E-07-II, C/473-06)

1945 Chapacho (AUA5: 45)

1945 Chapacho (AUA5: 45)

1989 Txapatxo (ETM: 349. or.)

### Txapatxoeta

Sinonimoak: Tapertxueta

Generikoa: lursaila

Auzoa: Irimoegigoena

1861 Chapachueta, parage llamado (Lib. H-248 (GPAH): 40. or.)

1862 Ochapachueta, parage llamado (Lib. H-248 (GPAH): 115. or.)

1862 Chapachoeta, termino de (Lib. H-248 (GPAH): 77. or.)

1945 Chapachueta (AUA5: 85)

1945 Chapachueta (AUA5: 1. or.)

1945 Chapachota (AUA5: 139)

1952 Chapachueta, terreno argomal en Taperchueta o (erreg.: 34.82.1997)

1989 Tapartxueta (Txapatxueta) (ETM: 347. or.)

1989 Txapatxueta (ETM: 349. or.)

### Txara

Ahoskera: Txaría

Generikoa: lursaila

Oharrak: Antzuolan leku batean baino gehigotan dauden txarak bildu ditugu hemen.

1904 Charia, terreno (erreg.: 22.104.1100)

1935 Charia, terreno monte (erreg.: 31.75.1779)

1945 Charia (AUA5: 171)

1945 Charía (AUA5: 75)

1945 Charia (AUA5: 35)

1989 Txarie (ETM: 349. or.)

1989 Txaria (ETM: 349. or.)

2004 Txaría (Ah. 21: 3. zinta, 85. pista)

2004 Txaría (Ah. 8: 2. zinta, 16. pista)

2004 Arimendíko Txaría (Ah. 1: 1. zinta, 13. pista)

2004 Txaría (Ah. 1: 1. zinta, 13. pista)

**Txarabarrena**

Ahoskera: Txarébarrena

Generikoa: basoa

Auzoa: Uzarraga

1989 Txarabarrena (ETM: 349. or.)

2004 Txarébarrena (Ah. 1: 1. zinta, 14, 15. pista)

2004 Txarábarrena (Ah. 1: 1. zinta, 14, 15. pista)

**Txarabarrena, -a**

Ahoskera: Txarábarrena

Generikoa: lursaila

Auzoa: Uzarraga

1945 Chara-Barrena (AUA5: 65)

1989 Txarabarrena (ETM: 349. or.)

2004 Txarébarrena (Ah. 1: 1. zinta, 14, 15. pista)

2004 Txarábarrena (Ah. 1: 1. zinta, 14, 15. pista)

**Txarabazterra, -a**

Generikoa: lursaila

Auzoa: Lizarraga

1862 Charabastarra, parage de Ogaiei-iturri-buru llamado (Lib. H-248 (GPAH): 81. or.)

1989 Txarabastarra (ETM: 349. or.)

**Txaraburua, -a**

Generikoa: lursaila

Auzoa: Basalde

1883 Chara-burua, robledal llamado (erreg.: 14.154.775)

1945 Chara-Burua (AUA5: 116)

1945 Charaburua (AUA5: 244)

1989 Txaraburua (ETM: 349. or.)

1994 Txaraburu (AM: F-4)

**Txarako hegia, -a**

Generikoa: hegia, lursaila

Auzoa: Basalde

Oharrak: Antzuola eta Urretxuren arteko muga.

1613 Characo Eguia (AUA7)

1994 Txarako hegia (Isatseko hegia) (AM: F-4)

**Txaraldea, -a**

Generikoa: basoa

Auzoa: Uzarraga



1945 Chara-Aldia (AUA5: 31)  
1989 Txaraldia (Txaraldea) (ETM: 349. or.)

**Txasionekoa, -a**

Sinonimoak: Haragitoki, Talleres Anzuola

Ahoskera: Txásionekúa

Generikoa: etxea

Auzoa: Herrigunea, Kalegoi 3

Oharrak: Berreraikitze dagoen *Kalegoiko* etxe honen bi pareta bakarrik geratzen dira gaur egun. Udaletxea ere egin zuen Martin de Carrerak egindakoa da, XVIII.mendean. Garai batean herriko harategia izan zen. *Talleres Anzuola* ere bertan izan zen.

1908 Chasiocua, huerta de (erreg.: 23.148.1201)

1994 Haragitokixa edo Txasionekua (Talleres Anzuola) (Etxe. Izend.)

1994 Txasionekoa (Haragitoki) (AM: 3)


1995 Txasionekoa (Antz. Ib: 28. or.)

2004 Txasiokúa (Ah. 24: 4. zinta, 11. pista)

2004 Talleres AnZuóla (Ah. 22: 3. zinta, 109. pista)

2004 Txásionekua (Ah. 24: 4. zinta, 11. pista)

2004 Txásionekua (Ah. 23: 4. zinta, 3. pista)



*Txasionekoa, Kalegoi 3, 2005*

**Txasiozarrenekoa, -a**

Sinonimoak: Pildaiñeñekoa, -a

Ahoskera: Txásio

Generikoa: etxea



*Txasiozarrenekoa, Kalegoi 13, 2005*

Auzoa: Herrigunea, Kalegoi 13

Oharrak: XV-XVI.mendekoa, badirudi, herriguncari dagokionez, etxerik zaharrena. Migeleneoek "posada" bat izan zela, diote.

1994 Txasionequia (Etxe. Izend.)

1994 Txasiozarrenekoa (AM: 13)

1995 Txasiozarrenekoa (Antz. Ib: 29. or.)

2004 Pildaiñenekua (Ah. 24: 4. zinta, 12. pista)

2004 Txásio (Ah. 23: 4. zinta, 3. pista)

**Txatxarroa, -a**

Ahoskera: Txátxarro, Txatxarrúa

Generikoa: lursaila

Auzoa: Basalde

2004 Txatxarrúa (Ah. 5: 1. zinta, 133. pista)

2004 Txátxarro (Ah. 5: 1. zinta, 133. pista)

**Txibisto**

Sinonimoak: Galartzanekoa, -a

Ahoskera: Txíbstokua

Generikoa: etxea

Auzoa: Herrigunea, Kalegoi 7

1994 Galartzanekua (Etxe. Izend.)

1994 Txibisto (AM: 7)

2004 Txíbstokua (Ah. 22: 3. zinta 9. pista)

2004 Gálarzanekua (Ah. 24: 4. zinta, 12. pista)

2004 Txíbstokua (Ah. 24: 4. zinta, 12. pista)

2004 Txíbsto (Ah. 2: 1. zinta, 76. pista)



*Txibisto, Kalegoi 7, 2005*

**Txinduriturri**

Generikoa: basoa

Auzoa: Uzarraga, Lizarraga

1930 Chindur-iturri, terreno robleal llamado (erreg.: 30.42.1689)

1945 Chindurriturri (AUA5: 151)

1989 Txindurriturri (ETM: 349. or.)

**Txinduriturri**

Generikoa: iturria

Auzoa: Lizarraga  
 1994 Txindurriturri (AM: D-4)  
 1995 Txindurriturri (Irinm.: 18. or.)

### Txindurrarizti

Ahoskera: Txindúrritz  
 Generikoa: lursaila  
 Auzoa: Lizarraga, Irimoegigoena  
 1924 Chindurrasti, término de (erreg.: 29.25.1571)  
 1945 Chinchurrasti (AUA5: 39)  
 1989 Txintxurrasti (Txindurrasti) (ETM: 349. or.)  
 1989 Txindurrasti (ETM: 349. or.)  
 2004 Txindúrritz (Ah. 14)

### Txirrinaria

Generikoa: lursaila  
 Auzoa: Galartza  
 1994 Txirrinaria (Top. zerr.: 15. or.)

### Txirtxilgoa, -a

Ahoskera: Txirtxilgúa  
 Generikoa: etxea  
 Auzoa: Herrigunea, Kalegoi 2



*Txirtxilgoa, Sakristauanekoa, Txantxikuanekoa, Kalegoi 2, 4 eta 6, 2005*

- 1994 Txirtxilgua (Etxe. Izend.)  
 1994 Txirtxillanekoa (AM: 2)  
 2004 Txirtxilgúa (Ah. 24: 4. zinta, 11. pista)  
 2004 Txirtxilgúa (Ah. 24: 4. zinta, 9. pista)  
 2004 Txirtxilgúa (Ah. 23: 4. zinta, 3. pista)  
 2004 Txirtxilgúa (Ah. 22: 3. zinta, 109. pista)  
 2004 Txirtxilgúa (Ah. 2: 1. zinta, 76. pista)  
 2004 Txirtxilgúa (Ah. 1: 1. zinta, 53. pista)

**Txoriatz**

- Generikoa: lursaila  
 Auzoa: Uzarraga  
 1866 Choriaiz, termino llamado (erreg.: 2.169.1125)  
 1945 Choriaitz (AUA5: 144)  
 1989 Txoriaitz (ETM: 349. or.)

**Txorikoa, -a**

- Generikoa: basoa  
 Auzoa: Irimoegibarrena  
 1929 Choricua (AUA2)  
 1929 Choricua, terreno de (erreg.: 30.30.1684)  
 1929 Choricua, terreno de (erreg.: 30.30.1684)  
 1930 Choricua, terrenos de (erreg.: 30.46.1690)  
 1994 Txoriko (AM: D-5)

**Txorikoa, -a**

- Sinonimoak: Matxaiñenekoa, -a  
 Ahoskera: Txorikúa  
 Generikoa: etxea  
 Auzoa: Herrigunea, Kalegoi  
 Oharrak: Desagertu berri den *Kalegoiko* etxea.  
 1930 Choricua (AUA2)  
 1994 Matxaiñenekua edota Txorikua (Etxe. Izend.)  
 1994 Matxaiñenekoa (Txoriñekoa) (AM: 8)  
 2004 Txorikúa (Ah. 24: 4. zinta, 11. pista)  
 2004 Txorikúa (Ah. 23: 4. zinta, 3. pista)  
 2004 Txorikúa (Ah. 22: 3. zinta, 110. pista)  
 2004 Txorikúa (Ah. 6: 1. zinta, 122. pista)  
 2004 Txorikúa (Ah. 2: 1. zinta, 76. pista)  
 2004 Txorikúa (Ah. 1: 1. zinta, 53. pista)

**Txorisoroa, -a**

- Ahoskera: Txoísoua  
 Generikoa: lursailak  
 Auzoa: Uzarraga

Oharrak: "ετιχτικ gora, 300 metrora (...)" (Andoni Azkarate, Azkarate, Ah. 18).  
2004 Txoísoua (Ah. 18: 3. zinta, 28. pista)

**Txurreria, -a**

Generikoa: txurreria

Auzoa: Herrigunea, Beheko auzoa  
1967 Churreria (AUA9: 22.liburua)

# U

## Ubero

Generikoa: zubia

Auzoa: Kokatugabea

1989 Ubero (Irinm.: 11. or.)

## Udal pilotalekua, -a

Generikoa: pilotalekua

Auzoa: Herrigunea,

Oharrak: 1898ko abuztuaren 28an inauguratu zen frontoia. 1961ean obrak egin eta 63 urtera estali egin zen. 1983koak dira aldagelak eta ikusleentzako harmailak. 1980 eta 1990. hamarkadetan egin zen gaur egun dugun pilotalekua. Bai gaur eta bai lehen ere pilotalekua ez da bakarrik pilotarako erabili: atletismoa, futbitoa, ekitaldiak, bazkariak... eta era guztietako hainbat saio egin dira bertan.

1945 Frontón municipal (AUA5: 252)

1994 Pilotalekua (AM: IV)

1995 pelotalekua (Antz. Ib: 26. or.)

1998 Udal Pelotalekua (Pelot.100urte)

2001 Pilotalekua (Antz2001)

## Udala

Ahoskera: Údala

Generikoa: baserria

Auzoa: Lizarraga

Oharrak: *Lizarraga* auzoko baserri honetan bi etxebizitza daude. *Lizarraga* auzoaren barruan *Lizarragabarrenean* kokatuta.

1609 udala (Yturbe 254)

1625 Udala (Isasti: 116. or.)

1628 Udala (BUA, E-07-II, C/427-20)

1636 Udala, cassa de (BUA, C/427-28)

1650 Udala, Casa solar de (P 1/4309: 21. or.)


1761 Udala (BUA germ.: 50. or.)

1774 Udala, Caseria de (Lib. H-245 (GPAH): 10. or.)

1775 Udala, Caseria de (Lib. H-245 (GPAH): 60. or.)

1808 Udala (BUA germ.: 69. or.)

1819 Udala, Casas y Caserías de (Lib. H-246 (GPAH): 3. or.)



*Udala, 2005*

- 1827 Udala, Caseria de (Lib. H-246 (GPAH): 52. or.)
- 1828 Udala, Casa de (Lib. H-246 (GPAH): 57. or.)
- 1830 Udala, termino de (Lib. H-246 (GPAH): 64. or.)
- 1832 Udala, Caseria de (Lib. H-246 (GPAH): 91. or.)
- 1843 Udala (BUA germ.: 125. or.)
- 1845-1850 Udala (Madoz: 229. or.)
- 1852 Udala, caseria de (Lib. H-247 (GPAH): 71. or.)
- 1852 Udala, heredades de (Lib. H-247 (GPAH): 67. or.)
- 1855 Udala, caseria (Lib. H-247 (GPAH): 96. or.)
- 1857 Udala (Nom.: 111. or.)
- 1877 Udala, caserio (erreg.: 9.140.545)
- 1881 Udala (erreg.: 13.98.716)
- 1950 Udala (Mar. map.)
- 1989 Udala (ETM: 349. or.)
- 1989 Udala (Irinm.: 1307-1989, 47. or.)
- 1991 Udala (HPS: 088-28)
- 1991 Udala baserria (HPS: 088-28)
- 1994 Udala (AM: C-4)
- 1995 Udala (ABE: 114. or.)
- 1995 Udala (Antz. Ibilb.: 7. or.)
- 1999 Udala (MTNE: 88-I, Bergara)
- 2004 Údalak (Ah. 25: 4. zinta, 15. pista)



- 2004 Údela (Ah. 2: 1. zinta, 68. pista)  
 2004 Údala (Ah. 3: 3. zinta, 93. pista)  
 2004 Údalak (Ah. 18: 3. zinta, 33. pista)  
 2004 Údela (Ah. 2: 1. zinta, 68. pista)  
 2004 Údala (Ah. 17: 3. zinta, 2. pista)  
 2004 Údala (Ah. 14: 2. zinta, 74. pista)  
 2004 Údala (Ah. 13: 2. zinta, 68. pista)  
 2004 Údala (Ah. 6: 1. zinta, 123. pista)  
 2004 Údala (Ah. 21: 3. zinta, 79. pista)  
 2004 Údala(tik) (Ah. 4: 1. zinta, 104. pista)  
 2004 Údala (Ah. 1: 1. zinta, 38. pista)  
 2004 Udála (Ah. 21: 3. zinta, 78. pista)

**Udalaburu**

Generikoa: lursaila

Auzoa: Lizarraga

- 1877 Udala-buru (erreg.: 9.140.545)  
 1945 Udala-Burua (AUA5: 263)  
 1989 Udalaburua (ETM: 349. or.)  
 1989 Udalaburu (ETM: 349. or.)

**Udalako karobia, -a**

Generikoa: karobia

Auzoa: Lizarraga

- 1995 Udalako karobia (Antz. Ibilb.: 7. or.)

**Udalakoespartzaburukoegia, -a**

Generikoa: lursaila

Auzoa: Lizarraga

- 1877 Udalaco-esparraburuco-egua, terreno (erreg.: 9.195.556)  
 1989 Udalakoesparzaburukoegia (ETM: 349. or.)

**Udalaldea, -a**

Generikoa: lursaila

Auzoa: Lizarraga

- 1945 Udala-Aldea (AUA5: 69)  
 1989 Udalaldea (ETM: 349. or.)

**Udaletxea, -a**

Ahoskera: Ayuntámentua

Generikoa: Udaletxea

Auzoa: Herrigunea, Herriko plaza

Oharrak: "Herriko Plaza: Bera guztia da ikusgai. Gipuzkoak duen plazarik politenetakoa, bertan euskal barrokoak eredu ederrak laga dizkigu. Udaletxeak - Martin de Carrerak XVIII.mende-

an egindakoa- garai bereko armari ederra erakusten du, eta ohiturak dioskunez, bertan ikusten diren ilargi erdiak Baldejunkerako borrokan mairuei lapurtutakoak dira; eta gaur egun, herriko jaietan Mairuaren Alardea izeneko ospakizunetan goraiatzten da ekintza hura. Udaletxearen ondoan, eskumaldean, Bizkalatza etxea (6 zenbakia), hau ere barrokoa, nahiz eta apaingarri gutxi izan. Ilara berean, Udaletxearen ezker aldean, armaria daukan Goenaga etxea (16 zenbakia) ikus daiteke. Honek, oso arraro den ertzdun armaria dauka, bertan "Armas de Goenaga" jartzen duelarik. Azpian, egun aurrezki kutxa denean, bi zutabe toskano ikus daitezke. Etxe horren ezker aldean (2 zenbakia), eraberrituta, antzinako Goenatarren etxea, orain Ostaturkua dena, hau ere XVIII.mendekoa. Etxe honen fatxadan, zera ikus daiteke: Joseph Ygnacio de Goenagak egina 1763.urtean. Plaza gainean, garai bereko iturri ederra dago; badirudi Martin de Carrerak egindakoa dela XVIII.mendean. Iturri ostean, Olan etxea eta pilotalekua daude. Beste aipamen bat Errukizko Amaren parrokiak mereziko luke. XVI.mendean jasotzen hasitakoa, ez du egungo itxurarik izango XIX.mendera arte. Oso sinplea da, apaingarririk gabe, sarreran azaltzen den barroko erako ate aurrea izan ezik. Barruan, erretaula, neoklasikotzat (XVIII.m) jo daitekeena eta Mexikon bizi zen Francisco de Iraeta e Ibarrek emandako diruari esker egina. Bertan ikusten den marmola Izarraitzekoa (Azpeiti-Azkoiti) omen da. Ezker aldeko aldean, berriz, antzina San Bartolomen egon zen Andra Maria dago, XIV.mendekoa." (1995, Antz. Ib.:26. or., Ramirez de Okariz Telleria).

1774 Cassa Concejil (Lib. H-245 (GPAH): 13. or.)

1774 cassa concejil (Lib. H-245 (GPAH): 10. or.)

1774 Cassa Concexil (Lib. H-245 (GPAH): 4. or.)

1775 Casa concexil (Lib. H-245 (GPAH): 57. or.)

1779 Aiunttam.to (Lib. H-245 (GPAH): 102. or.)

1794 Aiuntam.to de ella (BUA, C/490-19)



*Udalerxea, Herriko plaza*

- 1803 Casa Consistorial de esta villa de Anzuola (BUA, C/490-35)  
 1845-1850 casa de ayunt. (Madoz: 20. or.)  
 1862 casa de ayuntamientos (Dicc. Gui.: 41. or.)  
 1960 Casa Consistorial (AUA6)  
 1989 Herriko etxea (Irinm.: 64. or.)  
 1994 Udaletxea (AM: 8)  
 1994 Udaletxe (AM: I)  
 1995 Udaletxea (Antz. Ib: 26. or.)  
 2004 Ayuntámentua (Ah. 24: 4. zinta, 7. pista)

**Ugarriaga**

Generikoa: aurkintza

Auzoa: Galartza

- 1861 Ugarriaga, terrenos de (Lib. H-248 (GPAH): 51. or.)  
 1942 Ugarriaga, camino servidumbre para (AUA2)  
 1942 Ugarriaga (erreg.: 32.9.1809)  
 1994 Ugarriaga (AM: B-2)

**Ugarriagagañekoa, -a**

Ahoskera: Ugarrixáa gañekúa

Generikoa: baserria

Auzoa: Galartza

Oharrak: *Galartza* auzoko baserri honi buruz ditugun lehen aipamenetan *Oarriaga* moduan agertzen da. "Ugarrixa merenderoa" ere izan da bertan.

- 1705 Oarriagas (BUA, C/388-14: 14. or.)  
 1761 Oarriaga suso (BUA germ.: 48. or.)  
 1808 Oarriaga suso (BUA germ.: 66. or.)  
 1826 Ugarriaga arriba, caseria llamada (Yturbe 154)  
 1842 Ugarriaga de arriba, Caseria de (Lib. H-246 (GPAH): 129. or.)  
 1843 Oarriaga suso (BUA germ.: 113. or.)  
 1844 Ugarriagas, las dos (Lib. H-246 (GPAH): 170. or.)  
 1845-1850 Ugarriaga de arriba (Madoz: 229. or.)  
 1857 Ugarriaga de arriba (Nom.: 111. or.)  
 1872 Ugarriaga-gañecoa (erreg.: 7.116.448)  
 1878 Ugarriaga-arriba (erreg.: 10.246.612)  
 1879 Ugarriaga-gañecoa, caseria de (BUA, C/109-05)  
 1891 Ugarriaga-gañecua, Caseria denominada (erreg.: 17.174.899)  
 1904 Ugarriaga-arriba, Camino (AUA3)  
 1920 Ugarriagoicogañecoa, caseria de (erreg.: 27.248.1472)  
 1932 Ugarriaga-gañecua (AUA2)  
 1950 Ugarriaga gañekoa (Mar. map.)  
 1989 Ugarriagagañekoa (ETM: 350. or.)  
 1989 Ugarrixa-gañekoa (Irinm.: 1307-1989, 47. or.)  
 1991 Ugarrixa gañekua (HPS: 088-20)  
 1991 Ugarrixa gañekua (HPS: 088-20)  
 1991 Ugarriaga Gañekoa baserria (HPS: 088-20)  
 1994 Ugarriaga gañekoa (AM: C-2)



*Ugarrigagañekoa, 2004*

- 1995 Ugarriaga Gañekoa (Antz. Ibilb.: 5. or.)
- 1995 Ugarriaga (baserrien..) (Antz. Ibilb.: 5. or.)
- 1995 Ugarriaga-Gañekoa (ABE: 79. or.)
- 1995 Ugarrixa merenderoa (ABE: 79. or.)
- 1999 Ugarriaga (MTNE: 88-I, Bergara)
- 2004 Ugarrixáa gañekúa (Ah. 3: 3. zinta, 106. pista)
- 2004 Ugarrixáa gañekúa (Ah. 18: 3. zinta, 32. pista)
- 2004 Ugarrixáa gañekúa (Ah. 3: 1. zinta, 88. pista)
- 2004 Ugarrixáa gañekúa (Ah. 14: 2. zinta, 90. pista)
- 2004 Ugarrixák (...) gañekúa (Ah. 5: 1. zinta, 138. pista)
- 2004 Ugarrixáa gañekúa (Ah. 1: 1. zinta, 36. pista)
- 2004 Ugarrixáa gañekúa (Ah. 2: 1. zinta, 64. pista)
- 2004 Ugarrixáa gañekúa (Ah. 2: 1. zinta, 65. pista)
- 2004 Ugarrixáa gañekúa (Ah. 19: 3. zinta, 44. pista)

#### **Ugarrigak, -ak**

Ahoskera: Ugarríxak

Generikoa: baserriak

Auzoa: Galartza

Oharrak: Orokorrean *Galartza* auzoko *Ugarriaga* bi baserriak izendatzeko.

- 1844 Ugarrigas, las dos (Lib. H-246 (GPAH): 170. or.)
- 2004 Ugarrixáa (bi) (Ah. 14: 2. zinta, 90. pista)
- 2004 Ugarrixáak (Ah. 2: 1. zinta, 65. pista)
- 2004 Ugarríxa (Ah. 14: 2. zinta, 90. pista)
- 2004 Ugarríxak (Ah. 5: 1. zinta, 138. pista)
- 2004 Ugarríxa (Ah. 4: 1. zinta, 105. pista)

1929 Ugarte solua, parage (AUA2)

1945 Ugarte-Solua (AUA5: 168)

1989 Ugartesorua (ETM: 350. or.)

### Ugartesoroluze

Generikoa: lursaila

Auzoa: Lizarraga

1989 Ugartesoruluze (Ugarte sololuze) (ETM: 350. or.)

### Ugartetorre

Ahoskera: U(g)ártetorre, Tórrre


Generikoa: baserria

Auzoa: Lizarraga

Oharrak: Baserri honi buruz topatu dugun lehen aipamena 1609koa da; izan ere, XVII.mendekoa omen da etxe edo dorre hau. Litekeena da garai batean inguruan beste Ugarteren bat egotea, Iñigo Ramirez de Okarizek *Antzuolako baserriak eta errota*k liburuan azaltzen duen bezala, eta lehenengo jaso ditugun aztarnak Ugarte "zahar" honi buruzkoak izatea. Ezin ahantz dezakegu, era berean, etxe inguruan zegoen Ugarterrota.

Izan ere, Lehenengo aipamena 1391koa izan daiteke; 1391ko urtarrilaren 20ko dokumentu batean agertzen den bezala, Antzuolako herritarrek Bergarako hiribilduaren jurisdikziopean sartzea erabaki zutela aipatzen da; dokumentuan bertan orduko antzuolarren zerrenda azaltzen da, lokatibo bidez baserrien izenak agertzen direlarik. Aranguren baserriaren kasuan: "Pero de Ugarte".

(Numeroso comarcas de Bergara entran a formar parte de la vecindad de la villa, con los derechos y obligaciones de los demás vecinos. (Crespo Rico, M. A. eta beste *Colección Documental del Archivo Municipal de Bergara*. Tomo I (1118-1497), Donostia 1995, 32 dok., 48-51. orr. eta *Colección de documentos medievales de las villas guipuzcoanas* (1370-1397),



Ugartetorre, 2005

Auzoa: Galartza  
 1945 Ugarriasco-Chabola (AUA5: 156)  
 1989 Ugarrikatxabola (ETM: 350. or.)

**Ugarterrota**

Sinonimoak: Txanbolin

Ahoskera: Ugárte erróta, Txánbolin(gua) errotía

Generikoa: errota

Auzoa: Lizarraga

Oharrak: Errrota honi buruz dugun lehen aipamena 1636koa da. Badirudi errota ondoan baserria beranduago eraiki zutela, XVIII.mendean., Txanbolin baserria, hain zuzen ere. Lizarraga errekatik ura hartzen zuen errota honek 50.hamarkadan egin omen zituen azken errota lanak. 1994an bota zuten, ondoko ELAY lantegiko aparkalekuak egiteko.

(...) Doña Isabel Arratave como propietaria del molino "UGARTE-ERROTA", en jurisdicción de la villa de Anzuola, viene poseyendo y disfrutando pacífica e ininterrumpidamente del aprovechamiento hidráulico de la regata denominada "LIZARRAGA" del propio termino municipal, cuyas aguas utilizan como fuerza motriz el molino expresado, siendo la descripción del aprovechamiento aludido, al siguiente: Situación: Se halla situado en jurisdicción de la villa de Anzuola, y es conocido con el nombre de "UGARTE-ERROTA", por ser utilizado en el molino de igual denominación y de la propiedad de mi representada (...) Cauce. El canal de derivación antes referido, se desarrolla todo el en terrenos de los caseríos Ugarte y Chambolin ambos propiedad de mi mandante (...) Careciendo mi mandante de título escrito en a orden a la adquisición del dominio y posesión del aprovechamiento hidráulico de *Ugarte-errota*, de la villa de Anzuola, (...).

1636 cassa y solar de ugarte y su molino (BUA, C/427-28)

1721 Ugartte, Torre y Molino de (BUA germ.: 25. or.)

1761 Ugartemolino (BUA germ.: 50. or.)

1808 Ugarte molino (BUA germ.: 69. or.)

1843 Ugarte molino (BUA germ.: 125. or.)

1846 Chambolingo, Molino titulado (Lib. H-247 (GPAH): 17. or.)

1849 Chambolin, molino de (Lib. H-247 (GPAH): 45. or.)

1855 Chambolin, molino de (Lib. H-247 (GPAH): 100. or.)

1857 Ugarte-errota (Nom.: 111. or.)

1866 Chambolingo, molino llamado (erreg.: 4.172.289)

1881 Ugarte-molino, castañal de (erreg.: 13.126.721)

1929 Ugarte-errota, aprovechamiento hidráulico de (AUA2)

1929 UGARTE-ERROTA, molino (AUA2)

1945 Ugarte-Molino (AUA5: 69)

1989 Ugarte(errota) (ETM: 350. or.)

1995 Ugarte-errota edo Txanbolin (ABE: 202. or.)

1995 Ugarte-Errota (ABE: 112. or.)

2004 Txánbolin errotía (Ah. 25: 4. zinta, 18. pista)

2004 Ugartemolín (Ah. 17: 3. zinta, 3. pista)

2004 Ugárte erróta (Ah. 1: 1. zinta, 38. pista)

2004 Txánbolingua(n) (Ah. 3: 3. zinta, 107. pista)

**Ugarterroa, -a**

Generikoa: lursaila

Auzoa: Lizarraga



*Ugarriagazpikoa, 2004*

- 1991 Ugarriaga azpikua (HPS: 088-20)
- 1991 Ugarriaga Azpikoa baserria (HPS: 088-20)
- 1994 Ugarriaga azpikoa (AM: B-2)
- 1995 Ugarriaga Azpikoa (Antz. Ibilb.: 5. or.)
- 1995 Ugarriaga (baserrien..) (Antz. Ibilb.: 5. or.)
- 1995 Ugarriaga-Azpikoa (ABE: 78. or.)
- 2004 Ugarrixáa aspikúa (Ah. 3: 3. zinta, 106. pista)
- 2004 Ugarrixáa áspi (Ah. 19: 3. zinta, 44. pista)
- 2004 Ugarrixáa aspikúa (Ah. 14: 2. zinta, 90. pista)
- 2004 Ugarrixak (...) aspikúa (Ah. 5: 1. zinta, 138. pista)
- 2004 Ugarrixáa aspikúa (Ah. 3: 1. zinta, 88. pista)
- 2004 Ugarríxa (Ah. 2: 1. zinta, 65. pista)
- 2004 Ugarrixáa aspikúa (Ah. 2: 1. zinta, 64. pista)
- 2004 Ugarrixáa aspikúa (Ah. 1: 1. zinta, 36. pista)
- 2004 Ugarrixáa aspikúa (Ah. 18: 3. zinta, 32. pista)

#### **Ugarriagazpikoaldea, -a**

Ahoskera: Ugarríxa aspikoaldía

Generikoa: lursaila

Auzoa: Galartza

2004 Ugarríxa aspikoaldía (Ah. 19: 3. zinta, 50. pista)

#### **Ugarrikatxabola**

Generikoa: basoa

**Ugarriagakotxabolaldea, -a**

Generikoa: basoa

Auzoa: Galartza

1932 Ugarriagaco-Chabola-Aldia, terreno castañal y haye (AUA2)

1989 Ugarriagakotxabolaldia (ETM: 350. or.)

**Ugarriagaldea, -a**

Generikoa: basoa

Auzoa: Galartza

1945 Ugarriaga-Alde (AUA5: 275)

1989 Ugarriagaldea (ETM: 350. or.)

**Ugarriagazpikoa, -a**

Ahoskera: Ugarrixáa aspikúa

Generikoa: baserria

Auzoa: Galartza

Oharrak: *Ugarriagagañekoaren* kasuan bezala, *Oarriaga* da lehenengo agiritetan agertzen dena.

1657 Oarriaga (BUA germ.: 14. or.)

1705 Oarriagas (BUA, C/388-14: 14. or.)

1736 Oarriaga de avajo, caseria de (BUA, C/188-02)

1736 Oarriaga de abajo, caseria de (BUA, C/188-02)

1842 Ugarriaga de abajo, caseria de (Lib. H-246 (GPAH): 129. or.)

1844 Ugarriagas, las dos (Lib. H-246 (GPAH): 170. or.)

1845-1850 Ugarriaga de abajo (Madoz: 229. or.)

1849 Ugarriaga abajo, caseria de (Lib. H-247 (GPAH): 43. or.)

1856 Ugarriaga abajo, caseria de (Lib. H-247 (GPAH): 119. or.)

1857 Ugarriaga de abajo (Nom.: 111. or.)

1859 Ugarriaga abajo, Caseria de (Lib. H-248 (GPAH): 15. or.)

1860 Ugarriaga de abajo, Caseria de (Lib. H-248 (GPAH): 34. or.)

1863 Oarriaga, Caseria llamada (erreg.: 1.54.13)

1866 Ugarriaga de abajo, Caseria de (erreg.: 2.79.95)

1879 Ugarriaga-azpicoa (BUA, C/109-05)

1887 Udarriaga-azpicoa, caseria de (erreg.: 15.211.823)

1933 Ugariija (Eleizalde: *RIEVXXIV*, 390. or.)1933 Oariaga (Eleizalde: *RIEVXXIV*, 390. or.)1933 Ugariaga (Eleizalde: *RIEVXXIV*, 390. or.)1933 Uariaga (Eleizalde: *RIEVXXIV*, 390. or.)

1944 Ugarriaga-azpicua, caseria de (erreg.: 32.171.1877)

1950 Ugarriaga azpikoa (Mar. map.)

1964 Uarriaga (Eleizalde: BAP, Año XX, 111. or.)

1973 Ugarrixa, Caserio (An. Ar1)

1989 Ugarriaga(bekoa) (ETM: 350. or.)

1989 Ugarrixa-azpikoa (Irinm.: 1307-1989, 47. or.)

1989 Oarriaga (ETM: 329. or.)

1991 Ugarrixa azpikua (HPS: 088-20)

1991 Ugarriaga azpikoa (HPS: 088-20)





*Ugartetorreko armarrria, 2005*

Gonzalo Martínez Díez, Emiliano González Díez, Félix J. Martínez Llorente, Gipuzkoako Batzar Nagusiak, Gipuzkoako Foru Aldundia, 1996).

*Lizarraga* auzoaren barruan *Lizarragabarrena* deitutako eremuan kokatzen da.

- 1609 Ugarte (Yturbe 254)
- 1625 Ugarte (Isasti: 116. or.)
- 1628 Ugarte (BUA, E-07-II, C/427-20)
- 1636 Ugarte y torre, cassa y solar (BUA, C/427-28)
- 1636 ugarte, cassa y solar de Ugarte y su molino (BUA, C/427-28)
- 1636 Ugarte, cassa y torre de (BUA, C/427-28)
- 1721 Ugarte, Torre y Molino de (BUA germ.: 25. or.)
- 1761 Ugarte Torre (BUA germ.: 50. or.)
- 1774 Ugarte, Cassa y Torre de (Lib. H-245 (GPAH): 13. or.)
- 1793 Ugarte, casa torre de (Lib. H-245 (GPAH): 134. or.)
- 1808 Ugarte torre (BUA germ.: 69. or.)
- 1810 Ugarte Torre, Caserías de (Lib. H-246(GPAH): 36. or.)
- 1822 Ugarte, torre de (Lib. H-246 (GPAH): 20. or.)
- 1833 Ugarte Torre, Caseria de (Lib. H-246 (GPAH): 95. or.)
- 1841 Ugarte torre, Caseria de (Lib. H-246 (GPAH): 115. or.)
- 1842 Ugarte, la Casa Torre de (Lib. H-246 (GPAH): 127. or.)
- 1843 Ugarte torre (BUA germ.: 125. or.)
- 1844 Ugarte, Casa de (Lib. H-246 (GPAH): 160. or.)
- 1845-1850 Ugara-torre (Madoz: 229. or.)

- 1846 Ugarte-Torre, caseria de (Lib. H-247 (GPAH): 17. or.)  
 1849 Ugarte Torre (Lib. H-247 (GPAH): 45. or.)  
 1849 Ugarte-Torre (Lib. H-247 (GPAH): 38. or.)  
 1855 Ugarte Torre, Palacio de (Lib. H-247 (GPAH): 100. or.)  
 1857 Ugarte-torrea (Nom.: 111. or.)  
 1866 Ugarte, caseria de (erreg.: 2.214.140)  
 1877 Ugarte-torrea, caserio (erreg.: 9.145.546)  
 1929 Ugarte, caserio (AUA2)  
 1929 Ugarte torre, caseria (AUA2)  
 1950 Torre (Mar. map.)  
 1957 Ugarte-torre, caserio (erreg.: 35.47.2060)  
 1964 Ugarte-torre (Eleizalde: BAP, Año XX, 115. or.)  
 1989 Ugarte-torre (Irinm.: 1307-1989, 47. or.)  
 1989 Ugarte (ETM: 350. or.)  
 1989 Ugarte(torre) (ETM: 350. or.)  
 1994 Ugarte torre (AM: D-4)  
 1995 Ugarte-Torre (ABE: 202. or.)  
 1995 Ugarte-Torre (ABE: 115. or.)  
 1995 Ugarte-Torre (Antz. Ibilb.: 7. or.)  
 1999 Ugartetorre (MTNE: 88-I, Bergara)  
 2004 Torr  (Ah. 21: 3. zinta, 84. pista)  
 2004 T rre (Ah. 1: 1. zinta, 38. pista)  
 2004 T rre (Ah. 2: 1. zinta, 68. pista)  
 2004 T rre (bixak) (Ah. 3: 3. zinta, 94. pista)  
 2004 U(g) rtetorre (Ah. 4: 1. zinta, 102. pista)  
 2004 T rriak (Ah. 4: 1. zinta, 104. pista)  
 2004 Torr a (Ah. 18: 3. zinta, 33. pista)  
 2004 Torr a (Ah. 10: 2. zinta, 39. pista)  
 2004 Torr a (Ah. 3: 3. zinta, 93. pista)  
 2004 U(g) rtetorre (Ah. 21: 3. zinta, 78. pista)  
 2004 Ug rtetorre (Ah. 13: 2. zinta, 68. pista)  
 2004 T rre (bi) (Ah. 14: 2. zinta, 74. pista)  
 2004 U(g) rtetorre (Ah. 4: 1. zinta, 104. pista)  
 2004 Ugartet rre (Ah. 17: 3. zinta, 2. pista)  
 2004 T rre (Ah. 25: 4. zinta, 15. pista)

### Ugasarri

Generikoa: mendia

Auzoa: Galartza

Oharrak: Bergararekin mugan, *Ugarriagazpikoa Uasarri* izeneko lurretan dago.

- 1727 Oasarri (BUA, C/223-09)  
 1889 Oasarri, monte (AUA7)  
 1891 Uasarri, termino de (erreg.: 17.174.899)  
 1945 Uasarri (AUA5: 230)  
 1989 Unsarri (Urusarri) (ETM: 350. or.)  
 1989 Uasarri (Urunsarri) (ETM: 349. or.)  
 1994 Uasarri (AM: B-2)  
 1995 Uasarri (ABE: 78. or.)  
 1999 Ugasarri Mendia (MTNE: 88-I, Bergara)

**Ugasarrialdapa**

Generikoa: basoa

Auzoa: Galartza

1945 Uesarri-Aldapa (AUA5: 92)

1945 Uesarri-Aldapa (AUA5: 140)

1989 Uesarrialdapa (ETM: 349. or.)

**Ulazeta**

Generikoa: basoa

Auzoa: Basalde

1866 Ulaceta, termino llamado (erreg.: 4.175.290)

1989 Ulazeta (ETM: 350. or.)

**Umiño**

Generikoa: aurkintza

Auzoa: Herrigunea, Antigua

Oharrak: *Antigua* inguruan, saihesbideko bidegurutze ingurua.

1994 Umiño (Kale. Toki. Izend.)

1994 Umiño (AM: D-5)

*Antigua, Umiño***Unamendi**

Generikoa: iturria

Auzoa: Irimoegigoena

1995 Unamendi (Irinm.: 18. or.)

**Unamendi**

Ahoskera: Unaméndi

Generikoa: basoa, mendia

Auzoa: Irimoegigoena

1855 Unamendi, parcela en (AUA3)

1860 Unamendi, camino que se dirige de Pagamendi á (Lib. H-248 (GPAH): 33. or.)

1861 Unamendi, camino que se dieige desde Pagamendi á (Lib. H-248 (GPAH): 52. or.)

1862 Unamendi, camino de Pagamendi á (Lib. H-248 (GPAH): 81. or.)

1862 Unamendi, termino nombrado (Lib. H-248 (GPAH): 79. or.)

1866 Unamendi, camino que se dirige de Unamendi á Bast (erreg.: 3.8.154)

1922 Unamendi (AUA4)

1926 UNAMENDI, sitio (AUA2)

1943 UNAMENDI, terreno helechal llamado (AUA2)

1945 Unamendi (AUA5: 44)

1945 Unamendi (AUA5: 42)

1945 Unamendi (AUA5: 71)

1979 Unamendi (AUA19)

1980 Unamendi, monte de (An. Ar1)

1989 Unamendi (ETM: 350. or.)

1994 Unamendi (Irumundi) (AM: E-4)

2004 Unaméndi(gaña) (Ah. 14: 2. zinta, 77. pista)

2004 Unaméndi (Ah. 12: 2. zinta, 60. pista)

2004 Unaméndi (Ah. 5: 1. zinta, 130. pista)

2004 Unaméndi (Ah. 5: 1. zinta, 140. pista)

2004 Unaméndi (Ah. 7: 2. zinta, 5. pista)

2004 Unaméndi (Ah. 17: 3. zinta, 6. pista)

2004 Unaméndi (Ah. 25: 4. zinta, 20. pista)

2004 Unaméndi (Ah. 6: 1. zinta, 117. pista)

**Unamendioste**

Generikoa: lursaila

Auzoa: Irimoegigoena

1843 Unamendi-oste, parage llamado (Lib. H-246 (GPAH): 142. or.)

**Uniuts**

Generikoa: lursaila

Auzoa: Irimoegigoena

1994 Uniuts (AM: E-4)

**Untzarri**

Ahoskera: Úntz/xarri, Untx/zárrri

Generikoa: baserria

Auzoa: Galartza



Untzarri, 2004

- Oharrak: *Galartza* auzoko baserri honi buruzko lehen aipamena *Urisarri* izenekoa da; izan ere 1391ko agirian "(...) Iohan Martines/Martínez de Hurrycharry (...)". (Numeroso comarcanos de Bergara entran a formar parte de la vecindad de la villa, con los derechos y obligaciones de los demás vecinos. (Crespo Rico, M. A. eta beste *Colección Documental del Archivo Municipal de Bergara*. Tomo I (1118-1497), Donostia 1995, 32 dok., 48-51. orr. eta *Colección de documentos medievales de las villas guipuzcoanas (1370-1397)*, Gonzalo Martínez Díez, Emiliano González Díez, Félix J. Martínez Llorente, Gipuzkoako Batzar Nagusiak, Gipuzkoako Foru Aldundia, 1996).
- 1591 Urrisarri, cassia de (P 1/738: 3, 8. or.)  
 1625 Urusarri (Isasti: 116. or.)  
 1844 Unsarri, Caseria de (Lib. H-246 (GPAH): 170. or.)  
 1845-1850 Unsarri (Madoz: 230. or.)  
 1849 Unsarri, caseria de (Lib. H-247 (GPAH): 43. or.)  
 1857 Unsarri (Nom.: 111. or.)  
 1863 Urunsarri, Caseria llamada (erreg.: 1.44.11)  
 1863 Urunsarri, Caseria llamada (erreg.: 1.44.11)  
 1869 Unsarri, caseria de (erreg.: 5.191.361)  
 1930 Untzarri (erreg.: 30.78.1704)  
 1930 Untzarri, caserí de (AUA2)  
 1945 Untzarri, caseria (AUA2)  
 1945 Uruntzatti, Caseria (AUA5: 74)  
 1950 Uruntzarri (Mar. map.)  
 1989 Urusarri (Urunsarri) (ETM: 353. or.)  
 1989 Urunsarri (ETM: 353. or.)  
 1989 Untzarri (Txangala) (Irinm.: 1307-1989, 47. or.)  
 1991 Untsarri baserria (HPS: 088-20)  
 1991 Untsarri (HPS: 088-20)

- 1991 Untzarri (HPS: 088-20)
- 1994 Untzarri (AM: B-3)
- 1995 Untzarri (Antz. Ibilb.: 6. or.)
- 1995 Untzarri (ABE: 86.or.)
- 1999 Untzarri (MTNE: 88-I, Bergara)
- 2004 Untzárrri (Ah. 2: 1. zinta, 64. pista)
- 2004 Úntzarri (Ah. 2: 1. zinta, 64. pista)
- 2004 Untxárrri (Ah. 3: 1. zinta, 88. pista)
- 2004 Úntzarri (Ah. 4: 1. zinta, 105. pista)
- 2004 Úntxarri (Ah. 5: 1. zinta, 138. pista)
- 2004 Úntxarri (Ah. 14: 2. zinta, 89. pista)
- 2004 Úntzarri (Ah. 18: 3. zinta, 32. pista)
- 2004 Untzárrri (Ah. 19: 3. zinta, 43. pista)
- 2004 Untxárrri (Ah. 3: 3. zinta, 106. pista)
- 2004 Untxárrri (Ah. 25: 4. zinta, 25. pista)
- 2004 Úntzarri (Ah. 1: 1. zinta, 36. pista)

### Untzarrika

Generikoa: lursaila

Auzoa: Galartza

1945 Untzarrica (AUA5: 264)

1989 Untzaerreka (ETM: 350. or.)

1994 Untzarrika (AM: C-2)

### Uranganekoa, -a

Sinonimoak: Arratenekoa, -a

Ahoskera: Árratenekoa

Generikoa: etxea

Auzoa: Herrigunea, Herriko plaza

Oharrak: Errukizko Gure Ama parrokiaren jarraian dagoen etxe honi buruz dugun lehen agirian "casa de nueva planta" moduan azaltzen da 1852an. Juan José Uranga zen jabea eta hori dela eta *Uranganekoa*. Gaur egun, *Arratenekoa* izenarekin ezagutzen dute bertako helduek, *Arrate* zelako bertako nagusia.

1852 casa de nueva planta... (Lib. H-247 (GPAH): 67. or.)

1994 Uranganakua (Etxe. Izend.)

1994 Uranganekoa (AM: 1)

2004 Árratenekoa (Ah. 12)

2004 Árratenekoa (Ah. 24: 4. zinta, 9. pista)

### Urazandi

Generikoa: lursaila

Auzoa: Basalde, Irimoegigoena

1994 Urazandi (AM: F-4)

### Urbasa

Generikoa: lursaila

Auzoa: Irimoegigoena  
1994 Urbaza/Urbasa (Top. zerr.: 15. or.)

### Urbedarra, -a

Generikoa: lursaila  
Auzoa: Galartza, Uzarraga  
1924 Urbedarra, punto (erreg.: 29.19.1568)  
1945 Urbedarra (AUA5: 38)  
1989 Urbedarra (ETM: 350. or.)

### Urbiotz

Generikoa: basoa  
Auzoa: Basalde  
Oharrak: "(...) *Erautza* andik *Madarixa* aldeako ari aspixa(...)" (M<sup>a</sup> Rosario eta Migel Agirre, Amilleta, Ah. 4).  
1883 Ubiotz, monte de Yrimo y parage llamado (erreg.: 14.154.775)  
1945 Ubiotz (AUA5: 31)  
1945 Urbioz (AUA5: 150)  
1989 Urbiotz (ETM: 350. or.)

### Urbitarre

Sinonimoak: Urbitárte  
Ahoskera: Urbitárte  
Generikoa: lursaila  
Auzoa: Lizarraga  
Oharrak: *Ugartetorreko* soroa.  
1945 Urbitarre (AUA5: 263)  
1989 Urbitarre (ETM: 351. or.)  
2004 Urbitárte (Ah. 17: 3. zinta, 20. pista)

### Urdanbilleta

Generikoa: lursaila  
Auzoa: Irimoegibarrena  
1994 Urdanbilleta (Top. zerr.: 15. or.)

### Urdaolasakona, -a

Sinonimoak: Bidaolasakona  
Generikoa: lurtsaila  
Auzoa: Irimoegibarrena  
1841 Urdaola sacon, termino de (Lib. H-246 (GPAH): 118. or.)  
1885 Urdaola y Vidaola-sacona, parage llamado (erreg.: 15.65.800)  
1989 Urdaolazakon (-sakon) (ETM: 351. or.)  
1989 Urdaola (ETM: 351. or.)

**Ureta**

Generikoa: lursaila

Auzoa: Lizarraga, Irimeogigoena

Oharrak: *Ureta, Uritza* edo *Oritza* izan daiteke.

1878 Urita, terreno (erreg.: 10.184.599)

1934 Urita, término de (erreg.: 31.35.1775)

1945 Urita (AUA5: 95)

1989 Urita (Ureta) (ETM: 351. or.)

1989 Ureta (ETM: 351. or.)

**Urgorri**

Generikoa: erreka

Auzoa: Kokatugabea

1866 Urgorri, regata llamada (erreg.: 3.242.232)

**Urgorri**

Generikoa: basoa

Auzoa: Kokatugabea

1866 Urgorri, parage llamado (erreg.: 3.242.232)

1989 Urgorri (ETM: 351. or.)

**Urkaorigaraikoa, -a**

Sinonimoak: Irimeogaina

Generikoa: lursaila

Auzoa: Irimeogigoena, Basalde

Oharrak: Antzuola eta Urretxuren arteko mugan.

1613 Urcaorigain (AUA7)

1927 Urcaorigaraicoa ó alto de Yrimo (AUA7)

1994 Urkaori garaikoa (AM: G-4)

**Urkatusuloeta**

Generikoa: lursaila

Auzoa: Uzarraga

1869 Urcatusuloeta (erreg.: 5.224.368)

1945 Urcatoroseta (AUA5: 261)

1989 Urratusuloeta (ETM: 352. or.)

**Urkiandi**

Generikoa: lursaila

Auzoa: Uzarraga

1844 Uquiandi, termino de (Lib. H-246 (GPAH): 170. or.)

1862 Urquiandi, termino de (Lib. H-248 (GPAH): 60. or.)

1862 Urquiaundi, termino de (Lib. H-248 (GPAH): 60. or.)



- 1866 Urquiandi, termino llamado (erreg.: 2.175.12)
- 1908 Urquiaga-aundia, punto llamado (erreg.: 23.30.1170)
- 1945 Urquaundi (AUA5: 92)
- 1945 Urquiaundia (AUA5: 92)
- 1945 Urquiaundi (AUA5: 34)
- 1989 Urkiaundi (Urkiandi) (ETM: 351. or.)
- 1989 Urkiandia (ETM: 351. or.)
- 1989 Urkiandi (ETM: 351. or.)
- 1989 Urkiaiaundia (ETM: 351. or.)

### Urkiandibekoa

Generikoa: zuhaixka-basoa

Auzoa: Uzarraga

- 1945 Urquiaundi Becoa (AUA5: 166)
- 1989 Urkiaundibekoa (ETM: 351. or.)

### Urkiandigoena

Generikoa: pinudia, pagadia

Auzoa: Uzarraga

- 1916 Urqui-aundi-goicoa, terreno (erreg.: 26.119.1354)
- 1945 Urquiaundi Goicoa (AUA5: 242)
- 1989 Urkiaundigoikoa (ETM: 351. or.)
- 1989 Urkiandigoena (ETM: 351. or.)

### Urkiandiko erreka

Generikoa: erreka

Auzoa: Uzarraga

- 1866 Urquiandi, regata de (erreg.: 2.178.128)
- 1866 Urquiandi, regata de (erreg.: 2.175.12)
- 1908 Urquiaco-erreca, arroyo (erreg.: 23.30.1170)

### Urkillu

Ahoskera: Urkillu

Generikoa: lursaila

Auzoa: Irimoegibarrena

- 1774 urcullu, puesto que llaman de (Lib. H-245 (GPAH): 46. or.)
- 1776 Urquilu (Lib. H-245 (GPAH): 83. or.)
- 1778 Urquillu (Lib. H-245 (GPAH): 99. or.)
- 1793 Urquillu, termino llamado de (Lib. H-245 (GPAH): 132)
- 1833 Urcullu, castañal llamado (Lib. H-246 (GPAH): 96. or.)
- 1844 Urquillu, camino que baja de la Caseria de Loyeta (Lib. H-246 (GPAH): 171. or.)
- 1849 Urcullu, camino de (Lib. H-247 (GPAH): 41. or.)
- 1860 Urquilla, regatilla que baja á (Lib. H-248 (GPAH): 27. or.)
- 1860 Urquillu, parage llamado (Lib. H-248 (GPAH): 22. or.)

- 1862 Urculu, termino de (Lib. H-248 (GPAH): 105. or.)  
 1864 Urcullu, camino de... que se dirige á Oñate (erreg.: 1.143.39)  
 1866 Urquillu, termino llamado (erreg.: 2.106.104)  
 1866 Urquillu, regata de (erreg.: 2.175.12)  
 1904 Urquillu, crucero de (AUA3)  
 1945 Urcullu (AUA5: 129)  
 1989 Urkullu (ETM: 352. or.)  
 1989 Urkillu (ETM: 351. or.)  
 1989 Urkilla (ETM: 351. or.)  
 1994 Urkillu (AM: D-6)  
 1995 Urkillu (Antz. Ib: 20. or.)  
 2004 Urkíllu (Ah. 23: 3. zinta, 18. pista)

### Urkillubitarte

- Generikoa: lursaila  
 Auzoa: Irimoegibarrena  
 1803 Urquillubitarte, termino de (BUA, C/483-19)

### Urkilluburu

- Sinonimoak: Antxintxardi  
 Generikoa: lursaila  
 Auzoa: Irimoegibarrena  
 1844 Urquillu-buru, termino de (Lib. H-246 (GPAH): 171. or.)  
 1864 Urkilliburu ó Anchincharði (erreg.: 1.143.39)  
 1866 Urquillu-buru, parage llamado (erreg.: 3.236.230)  
 1909 Urquillo-buru, término de (erreg.: 24.17.1230)  
 1945 Urquilluburu (AUA5: 71)  
 1945 Urcullu-Buru (AUA5: 58)  
 1989 Urkulluburu (ETM: 352. or.)  
 1989 Urkilluburu (ETM: 351. or.)  
 1989 Urkilloburu (Urkilluburu) (ETM: 351. or.)  
 1989 Urkiliburu (Urkilluburu) (ETM: 351. or.)

### Urkilluburukoegia, -a

- Generikoa: lursaila  
 Auzoa: Irimoegibarrena  
 1945 Urquillu-Buruco-Eguia (AUA5: 32)  
 1989 Urkilluburukoegia (ETM: 351. or.)

### Urkilluegia, -a

- Generikoa: lursaila  
 Auzoa: Irimoegibarrena  
 1855 Urquillu-egui, parcela en (AUA3)  
 1904 Urquilluegui (AUA3)  
 1919 Urquillu-egua, alto o parage (erreg.: 27.141.1437)

- 1945 Urquillu-Eguia (AUA5: 32)  
 1989 Urkilluegia (ETM: 351. or.)  
 1989 Urkillaezia (ETM: 351. or.)

**Urkillutxiki**

Generikoa: lursaila

Auzoa: Irimoegibarrena

- 1881 Urquillu-chiqui, terreno (erreg.: 13.194.735)  
 1989 Urkillutxiki (ETM: 351. or.)

**Urkiola**

Generikoa: basoa

Auzoa: Irimoegibarrena

- 1922 Urquiola (AUA4)  
 1945 Urcola (AUA5: 279)  
 1989 Urkola (ETM: 352. or.)

**Urkiolaegi**

Ahoskera: Urkálokoi

Generikoa: lursaila

Auzoa: Irimoegibarrena

- 1809 Urquiola-egui, parage nombrado (Lib. H-246(GPAH): 35. or.)  
 1844 Urquiola-egui, termino nombrado (Lib. H-246 (GPAH): 175. or.)  
 1848 Urquiola-egui, parage de (Lib. H-247 (GPAH): 28. or.)  
 1862 Urquiola-egui, termino de (Lib. H-248 (GPAH): 109-111. or.)  
 1864 Urquiola-egui, camino de Otain para (erreg.: 1.103.27)  
 1866 Urquiola-egui, termino llamado (erreg.: 2.127.111)  
 1881 Urquiola-egui, camino que de Arrandaris se dirige a (erreg.: 13.211.739)  
 1894 Urquiola-egui, camino que de Arrandari se dirige á (erreg.: 19.94.960)  
 1919 Urquiola-egui (erreg.: 27.141.1437)  
 1945 Urquiolaegi (AUA5: 134)  
 1989 Urkiolagi (Urkiolaegi) (ETM: 351. or.)  
 1989 Urkiolaegi (ETM: 351. or.)  
 1994 Urkiolaegi (AM: C-6)  
 2004 Urkálokoko txábola (Ah. 23: 3. zinta, 18. pista)  
 2004 Urkálokoi (Ah. 23: 3. zinta, 18. pista)

**Urkiolaegialdea, -a**

Generikoa: lursaila

Auzoa: Irimoegibarrena

- 1871 Urquiolaco-egui-aldea, terreno de (AUA3)

**Urkiolakoegepea, -a**

Generikoa: basoa

Auzoa: Irimoegibarrena

- 1843 Urquiola eguipe, termino de (Lib. H-246 (GPAH): 140. or.)  
 1894 Urquilaco eguipia, terreno llamado (erreg.: 19.99.961)  
 1945 Urquiolaco Eguipia (AUA5: 58)  
 1989 Urkiolakoeqia (ETM: 352. or.)

### Urkiolapekoegia, -a

Generikoa: lursaila

Auzoa: Irimoegibarrena

- 1878 Urquiola-peco-egua, terreno llamado (erreg.: 11.47.622)  
 1989 Urkiolapekoegia (ETM: 352. or.)

### Urkitxidibekoa, -a

Generikoa: lursaila

Auzoa: Galartza

- 1858 Urquichidi de abajo, termino de (Lib. H-248 (GPAH): 1. or.)  
 1989 Urkitxidi(bekoa) (ETM: 352. or.)

### Urkitza

Sinonimoak: Oritza

Generikoa: iturria

Auzoa: Irimoegigoena, Lizarraga

- 1841 Urquiza, fuente llamada (Lib. H-246 (GPAH): 115. or.)  
 1995 Urkitza/Uritza (Irinm.: 18. or.)

### Urkitza

Sinonimoak: Pagamendi, Belazurpe

Ahoskera: Úrkitza

Generikoa: basoa

Auzoa: Irimoegigoena, Lizarraga

- 1833 Urquiza, sitio llamado de (Lib. H-246 (GPAH): 95. or.)  
 1840 Urquiza, parage de (Lib. H-246 (GPAH): 110. or.)  
 1844 Urquiza de abajo, termino de (Lib. H-246 (GPAH): 160. or.)  
 1849 Urquiza, parage de (Lib. H-247 (GPAH): 38. or.)  
 1853 Urquiza, camino de Bazterrina á (Lib. H-247 (GPAH): 80. or.)  
 1856 Urquiza ó Pagamendi, termino de (Lib. H-247 (GPAH): 120. or.)  
 1861 Urquiza, camino de Bastarriña á (Lib. H-248 (GPAH): 53. or.)  
 1862 Urquiza, termino de (Lib. H-248 (GPAH): 137-139)  
 1866 Belasurpe y Urquiza, termino llamado (erreg.: 2.214.140)  
 1866 Urquiza, trozo (erreg.: 4.80.261)  
 1876 Urquiza, termino de (erreg.: 8.187.511)  
 1910 Urquiza, termino llamado (erreg.: 24.178.1266)  
 1945 Urquitza (AUA5: 13. or.)  
 1945 Urquitza (AUA5: 38)  
 1945 Urkitza (AUA5: 265)  
 1989 Urgiza (Urkiza) (ETM: 351. or.)

- 1989 Belarrupe eta Urkiza (ETM: 298. or.)  
 1989 Urkiza(bekoa) (ETM: 352. or.)  
 1989 Urkiza (ETM: 352. or.)  
 1989 Urkitza (ETM: 352. or.)  
 1994 Urkitza (AM: E-2)  
 2004 Urkítza (Ah. 25: 4. zinta, 21. pista)  
 2004 Úrkitza (Ah. 1: 1. zinta, 50. pista)  
 2004 Úrkitza (Ah. 16: 2. zinta, 108. pista)  
 2004 Úrkitza (Ah. 3: 3. zinta, 96. pista)  
 2004 Úrkitza (Ah. 25: 4. zinta, 20. pista)  
 2004 Urkítza (Ah. 18: 3. zinta, 41. pista)

**Urkitzasustraitxoeta**

Generikoa: lursaila

Auzoa: Irimoegigoena, Lizarraga

- 1890 Urquiza-Sustraichueta, término (erreg.: 16.230.864)  
 1989 Urkizasustraitxueta (ETM: 352. or.)

**Urkitzatzikia, -a**

Ahoskera: Úrkitzatzikixa

Generikoa: lursaila

Auzoa: Irimoegigoena, Lizarraga

- 1945 Urquiza-Chiquia (AUA5: 7. or.)  
 1989 Urkizatzikia (ETM: 352. or.)  
 2004 Urkítza (...) txikíxa (Ah. 25: 4. zinta, 21. pista)  
 2004 Úrkitzatzikixa (Ah. 25: 4. zinta, 20. pista)

**Urkitzaundia, -a**

Ahoskera: Úrkitza aundíxa

Generikoa: lursaila

Auzoa: Irimoegigoena, Lizarraga

- 1912 Urquiza-aundia, paraje (erreg.: 25.50.1293)  
 1943 URQUITZA-AUNDIA, terreno helechal llamado (AUA2)  
 1945 Urquiza-Aundia (AUA5: 73)  
 1945 urquiza-Aundia (AUA5: 7. or.)  
 1989 Urkitzaundia (ETM: 352. or.)  
 1989 Urkitzaundi (ETM: 352. or.)  
 2004 Urkitza aundíxa (Ah. 25: 4. zinta, 21. pista)  
 2004 Úrkitza aundíxa (Ah. 25: 4. zinta, 20. pista)

**Urola**

Ahoskera: Úla

Generikoa: aurkintza

Auzoa: Irimoegigoena

- 1774 Urola, termino de (Lib. H-245 (GPAH): 3. or.)

- 1774 Urola (Lib. H-245 (GPAH): 40. or.)  
 1783 Urola, paraje de (Lib. H-245 (GPAH): 111. or.)  
 1791 Urola, termino llamado (Lib. H-245 (GPAH): 128. or.)  
 1793 Urola, termino (Lib. H-245 (GPAH): 133. or.)  
 1807 Urola, Heredad llamada de (BUA, E-07-II, C/473-06)  
 1819 Urola (Lib. H-246 (GPAH): 6. or.)  
 1827 Urola, termino (Lib. H-246 (GPAH): 52. or.)  
 1842 Ula (Lib. H-246 (GPAH): 131. or.)  
 1844 Urola, termino de (Lib. H-246 (GPAH): 169. or.)  
 1846 Ula, termino de (Lib. H-247 (GPAH): 15. or.)  
 1851 Urola, parage nombrado (Lib. H-247 (GPAH): 56. or.)  
 1852 Urola, término de (Lib. H-247 (GPAH): 64. or.)  
 1862 Ula, termino llamado (Lib. H-248 (GPAH): 136. or.)  
 1862 Urola, termino de (Lib. H-248 (GPAH): 130. or.)  
 1862 Urola, termino de (Lib. H-248 (GPAH): 61. or.)  
 1866 Ula (erreg.: 2.226.144)  
 1878 Ula, termino de (erreg.: 11.105.633)  
 1904 Urola (AUA3)  
 1911 Urola, monte (erreg.: 24.230.11276)  
 1945 Urola (AUA5: 10. or.)  
 1945 Ula (AUA5: 255)  
 1945 Urola (AUA5: 167)  
 1945 Urola (AUA5: 33)  
 1945 Urola (AUA5: 136)  
 1945 Ula o Urola (AUA5: 38)  
 1989 Ula edo Urola (ETM: 350. or.)  
 1989 Ula (Ola) (ETM: 350. or.)  
 2004 Úrola(ko karreteria) (Ah. 14: 2. zinta, 79. pista)  
 2004 Úla (Ah. 18: 3. zinta, 41. pista)

### Urola ibaia, -a

Sinonimoak: Aizpurutxuko erreka

Ahoskera: Aispúrutxuko erreka

Generikoa: ibaia

Auzoa: Irimoegigoena

Oharrak: 57. *Aitzá, Aitzága, Aítza* (...) *Irimo, Irímo bájo, Irímo beía, Irímo ausúa* (...), *Irímo béia*, da *Irímo góixa* dai onek (...) *Irímo béia* da au bei au (...) *Kaxéta, Ídala, Aítzaá*, bi bisitza dia onek, *Tórre, Ibárre*, ta onetxek ta geo ortik gora *Irímo gorakúak* dia, *Alútxiki, Árlutz*, iru *Árlutzak, Idibarrak* eta *Sáskena* eta *Goiketxé* be jausitta dao baña aura be *Irímo góixa*, bestia da ortik arusko ori *Otaméñdi, Euskitzá, Irímo* ta *Iraustá* die *Irímo égi* (...) kartak be olaxe etortze die *Irímo bája, Irímo álta* ta *Irímo égi* (...) egixa daola errekatxua dauka ona ta bestekaldea (...) egí egixan dator karrilletik gora (...) ortik gorakua *Irímo góixa* (...) *Írimoixa* beti ola konsiderau isen da (...) ta geo au juaten da *Aispúrutxuko erreka joteaño* (...) ta bestaldea *Irímo* da, *Irímo* esate jako bestaldea, *Idfartiak*, eta *Altamíra, Súpide*, alderdi ori, ori beti *Al/rmitzaldía* esate jako (...) *Almitza*, alderdi bastua da, dao or beti *satarrao* da (...) ta orri esate jako beti *Almitzaldía* eo bestela *Añubia*, e(g)uskixa gutxi sartzen dalako. (Bentura Igarza, Aitzaga).

1613 Uola, Rio de (AUA7)

1613 Urola, rio de (AUA7)

- 1889 Urola, río (AUA7)  
 1889 Urola, río (AUA7)  
 1950 R.Urola (Mar. map.)  
 1994 Urola ibaia (AM: G-3,F-2)  
 2004 Aispúrutzuko errekiá (Ah. 12: 2. zinta, 57. pista)

**Urolabekoa, -a**

- Generikoa: basoa  
 Auzoa: Irimoegigoena  
 1925 Ulabecoa, terreno castañal llamado (erreg.: 29.77.1594)  
 1945 Ulabecoa (AUA5: 118)  
 1989 Ulabekoa (ETM: 350. or.)

**Urolaldea, -a**

- Generikoa: basoa  
 Auzoa: Irimoegigoena  
 1923 Ulla-aldea, término de (erreg.: 28.161.1525)  
 1989 Ullaldea (ETM: 350. or.)

**Urolamendigaña, -a**

- Generikoa: lursaila  
 Auzoa: Irimoegigoena  
 1989 Ulamendigaña (ETM: 350. or.)

**Urolamenditurri**

- Generikoa: basoa  
 Auzoa: Irimoegigoena  
 1989 Ulamenditurri (ETM: 350. or.)

**Urrizabalbarrena -a**

- Generikoa: belardia  
 Auzoa: Irimoegigoena, Lizarraga  
 1945 Urrizabal-Barrena (AUA5: 79)  
 1989 Urrizabalbarrena (Urrizabal-) (ETM: 352. or.)

**Urrizabalgoena -a**

- Generikoa: lursaila  
 Auzoa: Irimoegigoena, Lizarraga  
 1945 Urrizabal-Goena (AUA5: 79)

**Urrutia**

- Generikoa: etxea  
 Auzoa: Herrigunea  
 1839 Urrutia, Casa titulada (Lib. H-246 (GPAH): 104. or.)

**Urrutia, -a**

Ahoskera: Úrruti, Urrúti, Urrutíxa

Generikoa: baserria

Auzoa: Galartza

Oharrak: *Galartza* auzoko baserri honi buruzko lehen aipamena 1391koa izan daiteke; 1391ko urtarriaren 20ko dokumentu batean, Antzuolako herritarrek Bergarako hiribilduaren jurisdikziopean sartzea erabaki zutela azaltzen da; dokumentuan bertan orduko antzuolarren zerrenda azaltzen da, lokatibo bidez baserrien izenak agertzen direlarik. Urrutia baserriaren kasuan: "(...) Pero Martínez de U/Vrrury (...)".

(Numeroso comarcanos de Bergara entran a formar parte de la vecindad de la villa, con los derechos y obligaciones de los demás vecinos. (Crespo Rico, M. A. eta beste *Colección Documental del Archivo Municipal de Bergara*. Tomo I (1118-1497), Donostia 1995, 32 dok., 48-51. or. eta *Colección de documentos medievales de las villas guipuzcoanas* (1370-1397), Gonzalo Martínez Díez, Emiliano González Díez, Félix J. Martínez Llorente, Gipuzkoako Batzar Nagusiak, Gipuzkoako Foru Aldundia, 1996).

Balentin Berriotoxoaren ama, Monika *Arizti Igeribar Urrutia* baserrikoa zen; hala azaltzen du baserriko horman itsatsita dagoen plaka batek.

1625 Urrutia (Isasti: 116. or.)

1628 Urrutia, casa solar de (Yturbe 92: fajo 3, legajo 9, cuaderno 22, sig: 92)

1635 urrutia, cassa de (BUA, C/267-06)

1671 Urrutia, Casa Solar de (P 1/4309: 57. or.)

1705 Urrutia, caseria de (BUA, C/388-14: 14. or.)

1727 Urrutia, caseria de (BUA, C/223-09)

1775 Urrutia, Caseria de (Lib. H-245 (GPAH): 77. or.)

1842 Urrutia, Caseria de (Lib. H-246 (GPAH): 125. or.)

1845-1850 Urrutia (Madoz: 323. or.)

1857 Urrúti (Nom.: 111. or.)

1861 Urrutia, terrenos de (Lib. H-248 (GPAH): 52. or.)

1865 Urrutia (erreg.: 1.163.43)

1866 Urrutia, caminos servidumbres para (erreg.: 3.80.178)

1872 Urrutia (erreg.: 7.116.448)

1904 Urrutia (AUA3)

1908 Urrutia, caseria (erreg.: 23.22.1167)

1932 Urrutia, casería de (AUA2)

1932 Urrutia, caseria (AUA2)

1950 Urrutia (Mar. map.)

1989 Urrutia (ETM: 352. or.)

1989 Urrutia (Txangala) (Irinm.: 1307-1989, 47. or.)

1991 Urrutia baserria (HPS: 088-20)

1991 Urruti (HPS: 088-20)

1994 Urrutia (AM: C-2)

1995 Urruti (Antz. Ibilb.: 4. or.)

1995 Urrutia (ABE: 87. or.)

1995 Urruti (Antz. Ibilb.: 4. or.)

1995 Urruti (Antz. Ibilb.: 4. or.)

1999 Urruti (MTNE: 88-I, Bergara)

2004 Úrruti (Ah. 14: 2. zinta, 89. pista)

2004 Urrúti (Ah. 3: 3. zinta, 106. pista)

2004 Urrúti (Ah. 19: 3. zinta, 43. pista)

2004 Urrúti (Ah. 18: 3. zinta, 32. pista)





Urrutia, 2004

- 2004 Urrúti (Ah. 1: 1. zinta, 36. pista)  
 2004 Urrúti (Ah. 2: 1. zinta, 64. pista)  
 2004 Urrúti (Ah. 3: 1. zinta, 88. pista)  
 2004 Urrutí (Ah. 5: 1. zinta, 138. pista)  
 2004 Urrutíxa (Ah. 14: 2. zinta, 89. pista)

#### Urrutiostea, -a

Generikoa: basoa

Auzoa: Galartza

1945 Urrutiostea (AUA5: 28)

1989 Urrutiostea (ETM: 352. or.)

#### Urruzpe

Generikoa: basoa

Auzoa: Uzarraga, Galartza

1945 Urruzpe (AUA5: 279)

1989 Urruzpe (ETM: 352. or.)

#### Ursalto


Ahoskera: Úrsalto

Generikoa: baserria

Auzoa: Irimoegigoena

Oharrak: Antzuolako *Irimoegigoena* auzoan, baina *Urola* aldera dagoen baserria, errepide bazterrean dago. *Pikunieta*, *Baztarriñak* eta *Ondamendirekin* batera *Azkoitia*, *Zumarraga* eta *Urretxurako* joera handiagoa izan dute beti bertako biztanleek.

- 1821 Ursalto, caseria llamada (Lib. H-246 (GPAH): 20. or.)  
 1826 Ursalto, Caseria de (Lib. H-246 (GPAH): 45. or.)  
 1833 Ursalto, Caseria denominada (Lib. H-246 (GPAH): 99. or.)  
 1841 Ursalto, Caseria de (Lib. H-246 (GPAH): 124. or.)  
 1845-1850 Ursalto (Madoz: 231. or.)  
 1846 Ursalto, Caseria de nueva planta titulada de (Lib. H-247 (GPAH): 11. or.)  
 1846 Ursalto, Caseria denominada (Lib. H-247 (GPAH): 15. or.)  
 1852 Ursalto, caseria llamada de (Lib. H-247 (GPAH): 64. or.)  
 1857 Ursalto (Nom.: 111. or.)  
 1858 Ursalto, Caseria de (Lib. H-248 (GPAH): 2. or.)  
 1866 Ursalto (erreg.: 3.86.180)  
 1903 Ursalto (erreg.: 22.69.1091)  
 1907 Ursalto (erreg.: 23.1.1157)  
 1908 Ursalto (erreg.: 1.193.52)  
 1932 Ursalto, casería (AUA2)  
 1950 Ursalto (Mar. map.)  
 1989 Ursalto (Irinm.: 1307-1989, 47. or.)  
 1989 Ursalto (ETM: 353. or.)  
 1991 Ursalto (HPS: 088-21)  
 1991 Ursalto baserria (HPS: 088-21)  
 1994 Ursalto (AM: G-2)  
 1995 Ursalto (ABE: 150. or.)  
 1995 Ursalto (Antz. Ibilb.: 13. or.)  
 1998 Ursalto (UrZumTop.: 88-21)  
 1999 Ursalto (MTNE: 88-II, Zumarraga)  
 2004 Úrsalto (Ah. 14: 2. zinta, 78. pista)  
 2004 Úrsalto (Ah. 15: 2. zinta, 93. pista)



*Ursalto, 2004*

- 2004 Úrsalto (Ah. 5: 1. zinta, 136. pista)
- 2004 Úrsalto (Ah. 9: 2. zinta, 27. pista)
- 2004 Úrsalto (Ah. 6: 1. zinta, 110. pista)
- 2004 Úrsalto (Ah. 18: 3. zinta, 37. pista)
- 2004 Úrsalto (Ah. 1: 1. zinta, 41. pista)
- 2004 Úrsalto (Ah. 16: 2. zinta, 107. pista)

**Ursaltoaldea, -a**

Generikoa: gaztainadia

Auzoa: Irimoegigoena

- 1932 URSALTO-ALDÍA, terreno castañal llamado (AUA2)
- 1932 Ursalto-aldia, terreno castañal llamado (erreg.: 30.188.1753)
- 1945 Ursalto-Aldia (AUA5: 79)
- 1989 Ursaltoaldia (ETM: 353. or.)

**Ursaltogaña, -a**

Generikoa: haritzia

Auzoa: Irimoegigoena

- 1923 Ursalto-gaña, parage (erreg.: 28.167.1528)
- 1945 Ursalto-Gaña (AUA5: 18. or.)
- 1989 Ursaltogaña (ETM: 353. or.)

**Ursaltoko erreka**

Generikoa: erreka

Auzoa: Irimoegigoena

- 1854 Ursalto, regata de (Lib. H-247 (GPAH): 90. or.)
- 1858 Ursalto, regata de (Lib. H-248 (GPAH): 2. or.)

**Usakillo**

Ahoskera: Usakillo

Generikoa: lursaila

Auzoa: Irimoegibarrena

- 1859 Usaquillo, parage de (Lib. H-248 (GPAH): 19. or.)
- 1859 Usaquillo, parage de (Lib. H-248 (GPAH): 9. or.)
- 1862 Uzaquilo, en Ygarain llamada (Lib. H-248 (GPAH): 106. or.)
- 1994 Uzarkilo (Kale. Toki. Izend.)
- 2004 Usakillo (Ah. 6: 1. zinta, 112. pista)

**Usakilloko zubia, -a**

Ahoskera: Usakillóko zúbixa

Generikoa: zubia

Auzoa: Irimoegibarrena

- 2004 Usakillóko subíxa (Ah. 6: 1. zinta, 112. pista)

**Usandia, -a**

Generikoa: basoa

Auzoa: Kokatugabea  
1989 Usandia (ETM: 353. or.)

**Usondokorta**

Generikoa: basoa

Auzoa: Basalde, Irimoegibarrena  
1825 Usondocorta, parage llamado (Lib. H-246 (GPAH): 29. or.)  
1859 Usondo corta, parage llamado (Lib. H-248 (GPAH): 6. or.)  
1862 Usondo corta, termino de (Lib. H-248 (GPAH): 81. or.)  
1910 Usaondo-corta, paraje denominado (erreg.: 24.166.1263)  
1989 Usondokorta (ETM: 353. or.)  
1989 Usaondokorta (ETM: 353. or.)

**Uzarraga**

Ahoskera: Usarrá

Generikoa: iturria

Auzoa: Uzarraga

Oharrak: "Uzarragako iturri berriaren inaugurazioa 1965eko abuztuaren 14ean egin zen, eta horretarako Uztapide eta Basarri bertsolariak etorri omen ziren" (*Antzuola 1900-1970, Argazki zaharren bilduma*, Iñigo Ramirez de Okariz).

1995 Uzarraga (Irinm.: 18. or.)

2004 Usarrá (Ah. 2: 1. zinta, 79. pista)



*Uzarragako iturria, 2005*

2004 Usárraga (Ah. 2: 1. zinta, 79. pista)  
 2004 Us/zarrakúa (Ah. 18: 3. zinta, 39. pista)

**Uzarraga**

Ahoskera: Usarráko kanpósantua

Generikoa: kanposantua

Auzoa: Uzarraga

1995 Uzarragako kanposantua (ABE: 85. or.)

2004 Usarrá (Ah. 2: 1. zinta, 74. pista)

**Uzarraga**

Ahoskera: Us/zarra(g)á

Generikoa: baserria

Auzoa: Uzarraga

Oharrak: Uzarragako parrokian bertan dagoen etxea, abadetxea izan dena.

1589 Uçarraga, casa de la dicha Ygla de San Joan de (P 1/738: 98. or.)

1667 Uzarraga, Casa Abadia de Sn.Juan de (P 1/4309: 53. or.)

1775 Uzarraga (Lib. H-245 (GPAH): 74. or.)

1845-1850 Uzarraga (Madoz: 21. or.)


1857 San Juan Bautista (Nom.: 111. or.)

1960 Casa cural de Uzarraga (AUA6)

1991 Uzarraga (HPS: 088-21)

1991 Uzarra (HPS: 088-21)

1999 Uzarraga (MTNE: 88-I, Bergara)



*Uzarraga, 2005*

2004 Sakrístau etxia (Ah. 14: 2. zinta, 88. pista)  
 2004 Uz/sarraa (Ah. 18: 3. zinta, 127. pista)

### Uzarraga

Ahoskera: Us/zarra(g)a (ausúa)

Generikoa: auzoa

Auzoa: Uzarraga

Oharrak: Antzuolako auzo honen goenean dago San Juan Bataiatzailearen parrokia; Antzuolaren jatorria inguru honekin lotuta dago. (Ikus. *Antzuola, San Juan Bataiatzailea*).

1625 Uzarraga (Isasti: 29. or.)

1625 Uzarraga (Isasti: 116. or.)

1802 Uzarraga, bar.de la villa de Anzuola (Dicc. Esp.: Tomo II, or)

1842 Uzarraga, barrio de (Lib. H-246 (GPAH): 125. or.)

1845-1850 Uzarraga (Madoz: 21. or.)

1845-1850 Uzarraga (Madoz: 20. or.)

1847 Uzarraga, Barrio de (Lib. H-247 (GPAH): 22. or.)

1848 Uzarraga, Barrio de (Lib. H-247 (GPAH): 25. or.)

1857 Uzarraga, barrio de (Nom.: 111. or.)

1858 Uzarraga, Barrio de (Lib. H-247 (GPAH): 140. or.)

1862 Uzarraga, barrio de (Dicc. Gui.: 41. or.)

1877 Uzarraga, Barrio de (erreg.: 9.35.528)

1877 Uzarraga, barrio de (erreg.: 9.223.561)

1877 Uzarraga, barrio de (erreg.: 9.114.540)

1880 Uzarraga, barrio de (erreg.: 12.125.682)

1904 Uzarraga, camino de (AUA3)

1904 Uzarraga, Barrio (AUA3)

1950 Uzarraga (Mar. map.)

1951 Uzarraga (ABE: 11. or.)

1956 Uzarraga, barrio de (erreg.: 34.217.2043)

1989 Uzarraga Auzoa (Irinm.: 1307-1989, 47. or.)

1989 Uzarraga (ETM: 353. or.)

1993 Uzarraga B° (ErmGip.: 51. or.)

1994 Uzarraga (Irinm.: 11. or.)

1994 Uzarraga (AM: C-2)

1995 Uzarraga (Antz. Ib: 21. or.)

1995 Uzarraga auzoa (Antz. Ibilb.: 3. or.)

1995 Uzarraga auzoa (ABE: 92. or.)

1997 Uzarraga (Irinm.: 28. or.)

1998 Uzarraga (Kal. Izend. 1: 424. or.)

1998 Uzarraga auzoa (Ibilbideak)

2004 Us/Zarra(g)a ausúa (Ah. 1: 1. zinta, 44. pista)

2004 Usarraá ausúa (Ah. 10: 2. zinta, 39. pista)

2004 Us/zarraa ausúa (Ah. 1: 1. zinta, 18. pista)

2004 Usarraá (Ah. 1: 1. zinta, 20. pista)

2004 Usarrará (Ah. 1: 1. zinta, 22. pista)

2004 Usarraá ausúa (Ah. 15: 2. zinta, 100. pista)

2004 Us/zarra(tik) (Ah. 21: 3. zinta, 88. pista)

- 2004 Usarrá (Ah. 18: 3. zinta, 27. pista)  
 2004 Usarráa (Ah. 8: 2. zinta, 22. pista)  
 2004 Usarráa (Ah. 3: 1. zinta, 87. pista)  
 2004 Usarráa ausúa (Ah. 25: 4. zinta, 25. pista)  
 2004 Us/zárria ausúa (Ah. 23: 3. zinta, 19. pista)  
 2004 Usarráa ausúa(n) (Ah. 3: 3. zinta, 105. pista)  
 2004 Us/zarrága (Ah. 20: 3. zinta, 73. pista)  
 2004 Usárria ausúa (Ah. 19: 3. zinta, 55. pista)  
 2004 Usárria (Ah. 19: 3. zinta, 55. pista)  
 2004 Us/zárria (Ah. 7: 2. zinta, 2. pista)  
 2004 Us/zárraga (Ah. 17: 3. zinta, 23. pista)  
 2004 Usarráa (Ah. 2: 1. zinta, 69. pista)  
 2004 Usárria ausokúa (Ah. 14: 2. zinta, 89. pista)  
 2004 Us/zarráa ausó(ko) (Ah. 14: 2. zinta, 87. pista)  
 2004 Us/zarráa ausúa (Ah. 14: 2. zinta, 76. pista)  
 2004 Usárria (Ah. 13: 2. zinta, 70. pista)  
 2004 Usárraga (Ah. 11: 2. zinta, 55. pista)  
 2004 Usarráa ausúa (Ah. 10: 2. zinta, 40. pista)  
 2004 Uzarrá(n) (Ah. 7: 2. zinta, 6. pista)  
 2004 Usárriaá (Ah. 5: 1. zinta, 134. pista)  
 2004 Usárriaa ausúa (Ah. 4: 1. zinta, 101. pista)  
 2004 Usárria ausukúan (Ah. 3: 1. zinta, 87. pista)  
 2004 Us/zarráa ausúa (Ah. 18: 3. zinta, 27. pista)

### Uzarragako bidea, -a

Ahoskera: Usarr(a)áko bidía

Generikoa: bidea

Auzoa: Uzarraga

- 1848 camino que va desde la poblacion á la Parroquia de (Lib. H-247 (GPAH): 27. or.)  
 1854 Uzarraga, camino carril para (Lib. H-247 (GPAH): 88. or.)  
 1855 Uzarraga, camino para (Lib. H-247 (GPAH): 96. or.)  
 1872 Uzarraga, camino llamado Curutze-bidea, que va a (erreg.: 7.116.448)  
 1877 Uzarraga, camino que sube para (erreg.: 9.223.561)  
 1877 Uzarraga, camino para (erreg.: 9.223.561)  
 1908 Uzarraga, camino carretil de \_ á Elosua (erreg.: 23.22.1167)  
 1917 Uzarraga, camino carretil para (erreg.: 27.16.1402)  
 1945 Uzarraga, camino a (AUA5: 236)  
 1989 Uzarraga, camino de (Irinm.: 13. or.)  
 1995 Uzarragako bidea (Antz. Ibilb.: 12. or.)  
 1995 Uzarragako bide zaharra (Antz. Ibilb.: 4. or.)  
 1995 Uzarragako bidea (Antz. Ibilb.: 4. or.)  
 2004 Usarraáko bidía (Ah. 1: 1. zinta, 14, 15. pista)  
 2004 Esatasiñoáko bidía (Ah. 1: 1. zinta, 14, 15. pista)  
 2004 Usarráko bidía, elisbidía (Ah. 11: 2. zinta, 50. pista)  
 2004 Usarráko, lengo bide sárria (Ah. 18: 3. zinta, 31. pista)

**Uzarragako eskola**

Ahoskera: Usarráko eskolía

Generikoa: eskola

Auzoa: Uzarraga

Oharrak: Bertara ez ziren bakarrik *Uzarraga* auzokoak joaten; lekuko batek dioskun bezala, *Galartza* auzokoak, *Irimoegigoenekoak* eta kalekoak ere eskola honetara joaten ziren.

1845-1850 Uzarraga (Madoz: 20. or.)

2004 Usarrá eskolá (Ah. 1: 1. zinta, 49. pista)

2004 Us/zarráko unibersidadía (Ah. 18: 3. zinta, 28. pista)

**Uzarragako San Juan**

Generikoa: eliza, parrokia

Auzoa: Uzarraga


Oharrak: Antzuolako lehenengo parrokia izan zen *Uzarragako* San Juan Bataiatzailea eta bere jatorriaren gunea; bere garaian oso garrantzitsua izan zen, Antzuolarako eta baita ingurukoendako ere, jaso ditugun datu ugariak adierazten duten bezala. Tenplario garaikoa omen da eliza zahar hau, XIII-XIV.mendekoa. Fernando IV. Erregeak Beltran Ibañez Gebarari, Oñatiako jaunari eman zion 1305eko ekainaren 22an.

Adbokazioa Done Joane Bataiatzailea.

“De su origen templario asegura Lope de Isasti, en 1625, que “en señal de esto están sobre la puerta las insignias del orden de San Juan, que son las que tenían los templarios” (...) muchas de las posesiones templarias pasaron a manos de la Corona y ésta en 1305 donó Uzárrega a Beltrán Ibáñez de Guevara (...) La vieja parroquia de Uzárrega, situada en paraje alejado y poco cómodo para los pobladores de Anzuola en Olalde, no ofrecía la proximidad deseada y se pidió al obispo de Calahorra-La Calzada, la licencia oportuna para la erección de una nueva parroquia, que convenía establecer en Olalde, topónimo olvidado (...) razones alegadas desde Anzuola. Estas eran la creciente preferencia de la población por habitar en la parte llana, llegando a ser ya unos 150 los feligreses allí asentados, a dos millas de la parroquia de Uzarraga, y para quienes resultaba costoso, especialmente en invierno, acudir a tan separado y montuoso lugar, especialmente a los ancianos, a las madres gestantes, a los enfermos y a los niños (...) “Que la iglesia de San Juan quede y permanezca, como solía, en iglesia parroquial” (...) “Que la Magdalena sea resumida en iglesia de la Piedad, según fue decretado del Obispo y proveído antes”. Según esta información fidedigna, la nueva Parroquia de la Piedad había ocupado el solar y empleado, quizá, hasta la fábrica del antiguo hospital de la Magdalena (...) También acuerdan que la Piedad quede como iglesia parroquial “unida con la de San Juan” (...) “estas parroquias son unidas y por esto tienen los feligreses libertad de recibir Sacramentos en cualquiera de las dos” (...), *Antzuola, Uzarraga y Elosua*, Luis Murugarren, 1975.


San Juan de *Usarraga* (Vergara-Anzuola) La antigua universidad (en sentido poblacional) de *Usarraga* o *Uzarraga* se unió a Vergara en vecindad el 20-I-1391. En la etapa inmediatamente anterior fue una iglesia, de la advocación de San Juan Bautista, con el título de parroquia; pero su situación (erección de la misma en una paraje alto y montuoso) dificultosa en cuanto a accesos, abocó en la necesidad de erigir una nueva parroquial más cercana y asequible al núcleo poblacional. La nueva iglesia comenzó a edificarse en 1519 y fue consagrada el 8-III-1525 vencionespor el obispo de Trípoli bajo la nueva advocación de Nuestra Señora de la Piedad. Desde el momento de la agregación a Vergara, año 1391, la iglesia monasterial tenía por patrón a los Guevara (que lo eran desde 1305), lo que no parece fuese obstáculo para dicha unión (...) esta pacífica posesión guevaresa duró, cunado menos, hasta 1422 en que el clérigo de Vergara, Fotún Martínez del Castillo, malintencionadamente y con ayuda de ciertos particulares (...) ganó del papa Martin V una gracia especial en cuya virtud se le otorgaba la posesión del monasterio (...) En 1492 la parroquia era atendida por un solo cura, a veces ayudado por un capellán (...) Los Guevara llevaban en Usarraga los diezmos, primicias, frutos y obvenciones de la parroquia (...) *Historia del Condado de Oñate y Señorío de Guevara* (S.XI-XVI), Mª Rosa Ayerbe Iribar, 1985.





*Uzarragako San Juan, 2005*

- 1490 Uçarraga, ante-yglesias de Osyrondo e (BUA, B-01,1)  
 1497 Uçarraga, anteygleyas de oxirondo e de Uçarraga (BUA, B-01,2)  
 1549 uçarraga, san Juan de (Yturbe 245)  
 1552 uçarraga, parrochia de senor San Juan de uçarraga (P 1/725)  
 1558 Uçarraga, Yglesia de San Joan de (Yturbe 18)  
 1559 uçarraga, parrochya de (BUA, C/493-33)  
 1572 uçarraga, st Joan dest Joan de (BUA, C/282-06)  
 1572 uçarraga, anteyglesia San Joan de (BUA, C/282-06)  
 1580 uçarraga, san juan de (BUA, E-07-II, C/425-62)  
 1584 ucarraga, san Joan de (BUA, C/284-08)  
 1584 Uçarraga, san Joan de (BUA, C/284-08)  
 1589 Uçarraga, Ygla de San Joan de (P 1/738: 98. or.)  
 1593 uçarraga, san johâ de (BUA, C/425-01)  
 1596 Uçarraga, San Juan de (BUA, C/196-22)  
 1596 Uçarraga, Sant Joan de (BUA, C/196-22)  
 1603 Ucarraga, parroquia de San Juan de (Yturbe 234)  
 1625 Uzarraga, San Juan de (Isasti: 606. or.)  
 1625 Uzarraga, San Juan de (Isasti: 606. or.)  
 1627 uçarraga, yglesia parroquial de san juan de (Yturbe 89)  
 1628 Uçarraga, San Joan de (Yturbe 252)  
 1629 Uzarraga, san Joan de (BUA, C/491-67)  
 1631 Uzarraga, yglesia de san Joan de (BUA, C/202-08)  
 1640 Uzarraga, Yglesia de (P 1/4309: 2. or.)  
 1645 Uzarraga, Yg.<sup>a</sup> de San Juan de (P 1/4309: 14. or.)  
 1664 Uzarraga, Yglesia de (P 1/4309: 47. or.)  
 1712 uzarraga, de la iglesia san juan Bauprtista de (BUA, E-07-III, C/410-01)  
 1722 Uzarraga, San Juan Baup.ta de (BUA, C/429-06)



*Uzarragako San Juan, 1940*

- 1737 Uzarraga, Yglesia de Sn.Juan de (BUA, C/429-22)  
 1747 Uzarraga, San Juan Bap.ta de (BUA, C/484-75)  
 1754 Uzarraga, Yglesia de San Juan de (BUA, C/484-74)  
 1754 Uzarraga, Yglesia Parroquial de San Juan (BUA, C/484-74)  
 1757 Uzarraga, Yglesia de Sn.Juan de (BUA, C/488-11)  
 1762 Uzarraga, Yglesia Parroquial, (Yturbe 175)  
 1774 Uzarraga, Sn.Juan Baup.tta de (Lib. H-245 (GPAH): 41. or.)  
 1774 Uzarraga, Yglesia Parroquial de san Juan de (Lib. H-245 (GPAH):  
 8. or.)  
 1775 Uzarraga, Yglesia Parroquial de San Juan Baup.ttis (Lib. H-245  
 (GPAH): 77. or.)  
 1775 Uzarraga, Yglesia Parroquial de Sn.Juan Baup.ta d (Lib. H-245  
 (GPAH): 74. or.)  
 1786 Uzarraga, Yglesia Parroquial de (BUA, C/483-26)  
 1792 Uzarraga, Sn.Juan Bautista de (BUA, C/429-06)  
 1825 Uzarraga, Parroquia de (Lib. H-246 (GPAH): 31. or.)  
 1828 Uzarraga, San Juan Baup.ta de (Lib. H-246 (GPAH): 58. or.)  
 1830 Uzarraga, Yglesias Parroquiales de Sn.Juan Bautist (Lib. H-246  
 (GPAH): 71. or.)  
 1830 Uzarraga, Yglesia Parroquial de San Juan Bautista (Lib. H-246  
 (GPAH): 70. or.)  
 1832 San Juan Bautista (BUA, C/475-18)  
 1832 Uzarraga, Yglesia Parroquial de San Juan Bautista (Lib. H-246  
 (GPAH): 85. or.)  
 1845-1850 San Juan Bautista (Madoz: 20. or.)  
 1848 Uzarraga, Parroquia de San Juan Bautista de (Lib. H-247 (GPAH):  
 27. or.)

- 1857 San Juan Bautista (Nom.: 111. or.)  
 1862 Uzarraga, Yglesia Parroquial de (Lib. H-248 (GPAH): 61. or.)  
 1862 San Juan Bautista (Dicc. Gui.: 41. or.)  
 1867 Uzarraga, Parroquia de (erreg.: 5.14.317)  
 1904 Uzarraga, Yglesia de (erreg.: 22.104.1100)  
 1960 Uzarraga, Parroquia de (AUA6)  
 1975 San Juan Bautista, Iglesia parroquial de (ermitas: 267. or.)  
 1991 San Juan Bautista baserria (HPS: 088-20)  
 1991 San Juan parrokia (HPS: 088-20)  
 1995 Uzarraga (ABE: 133. or.)  
 1995 Uzarraga (Antz. Ibilb.: 4. or.)  
 1995 Uzarragako San Juan Bataiatzailearena (ABE: 92. or.)  
 2004 Uzarráa (Ah. 14: 2. zinta, 87. pista)  
 2004 Us/zárra (Ah. 6: 1. zinta, 125. pista)  
 2004 Usarrakúa (Ah. 4: 1. zinta, 106. pista)  
 2004 Usarraá elisia (Ah. 3: 1. zinta, 87. pista)  
 2004 Usárra parrókixia (Ah. 2: 1. zinta, 74. pista)  
 2004 Usarraá (Ah. 1: 1. zinta, 46. pista)  
 2004 San Juán (Ah. 5: 1. zinta, 139. pista)

#### Uztargilenekoa, -a

Sinonimoak: Mateonekoa

Ahoskera: Máteonekoa

Generikoa: etxea

Auzoa: Herrigunea, Kalebarren 14

1994 Uztargilenekua (Etxe. Izend.)

1994 Uztargillenekoa (AM: 14)

2004 Máteonekua (Ah. 24: 4. zinta, 6. pista)



*Uztargilenekoa, Kalebarren 14, 2005*

# Z

Zabala, -a

Ahoskera: Sábale

Generikoa: baserria

Auzoa: Uzarraga

Oharrak: Gaur egun *Zabala* izenarekin ezagutzen den Uzarragako baserri honi buruzko lehen aipamena 1391koa izan daiteke; 1391ko urtarrilaren 20ko dokumentu batean, Antzuolako herritarrek Bergarako hiribilduaren jurisdikziopean sartzea erabaki zutela azaltzen da; dokumentuan bertan orduko antzuolarren zerrenda azaltzen da, lokatibo bidez baserrien izenak agertzen direlarik. *Zabala* baserriaren kasuan: "(...) Pero Peres de Çivieta/Çauala (...)". (Numeroso comarcanos de Bergara entran a formar parte de la vecindad de la villa, con los derechos y obligaciones de los demás vecinos. (Crespo Rico, M. A. eta beste *Colección Documental del Archivo Municipal de Bergara*. Tomo I (1118-1497), Donostia 1995, 32 dok., 48-51. orr. eta *Colección de documentos medievales de las villas guipuzcoanas* (1370-1397), Gonzalo Martínez Díez, Emiliano González Díez, Félix J. Martínez Llorente, Gipuzkoako Batzar Nagusiak, Gipuzkoako Foru Aldundia, 1996).

1625 Zavala (Isasti: 116. or.)

1651 çavala, casa solar de (BUA, C/222-07)

1672 Zavala, Casa Solar de (P 1/4309: 61. or.)

1676 Zavala, Casa Solar de (P 1/4309: 66. or.)

1774 Zavala, Casa de (Lib. H-245 (GPAH): 24. or.)

1774 Zavala, Casa solar de (Lib. H-245 (GPAH): 54. or.)

1803 Zabala, casa de (BUA, C/490-35)

1820 Zavala, Caseria de (Lib. H-246 (GPAH): 9. or.)

1821 Zabala, Caseria de (Lib. H-246 (GPAH): 10. or.)

1827 Zavala, Caseria de (Lib. H-246 (GPAH): 50. or.)

1830 Zavala, Caseria de (Lib. H-246 (GPAH): 75. or.)

1833 Zavala, Caseria de (Lib. H-246 (GPAH): 96. or.)

1843 Zavala, Caseria de (Lib. H-246 (GPAH): 141. or.)

1845 Zavala, Caseria de (Lib. H-247 (GPAH): 5. or.)

1845 Zavala, Caseria de (Lib. H-247 (GPAH): 6. or.)

1845-1850 Zabala (Madoz: 249. or.)

1850 Zavale, Caseria de (Lib. H-247 (GPAH): 51. or.)

1854 Zavale, caseria llamada (Lib. H-247 (GPAH): 84. or.)


1855 Zavale, caseria de (Lib. H-247 (GPAH): 98. or.)

1857 Zavala (Nom.: 111. or.)

1861 Zavale, caseria de (Lib. H-248 (GPAH): 41. or.)

1862 Zavalea (Lib. H-248 (GPAH): 60. or.)

1862 Zabala (Lib. H-248 (GPAH): 108. or.)



*Zabala, 2005*

- 1862 Zabale, caseria llamada (Lib. H-248 (GPAH): 66. or.)
- 1866 Zavale, Caseria de (erreg.: 2.73.93)
- 1869 Zavale, caseria de (erreg.: 5.171.356)
- 1877 Zavala, Caseria (erreg.: 10.9.566)
- 1879 Zabale, camino carretil que de la caseria de (erreg.: 12.130.683)
- 1880 Zabala, Caseria denominada (erreg.: 12.125.682)
- 1917 Zabala, caseria de (erreg.: 27.16.1402)
- 1923 Zabala, caseria de (erreg.: 28.191.1539)
- 1989 Zabala (ETM: 353. or.)
- 1989 Zabale (Zabala) (ETM: 353. or.)
- 1989 Zabala (Irinm.: 1307-1989, 47. or.)
- 1991 Zabale (HPS: 088-28)
- 1991 Zabala baserria (HPS: 088-28)
- 1994 Zabala (AM: C-4)
- 1995 Zabale (Antz. Ib: 21. or.)
- 1995 Zabala (ABE: 104. or.)
- 2004 Sabále (Ah. 3: 3. zinta, 105. pista)
- 2004 Sabále (Ah. 18: 3. zinta, 29. pista)
- 2004 Sabále (Ah. 4: 1. zinta, 105. pista)
- 2004 Sábale (Ah. 3: 1. zinta, 87. pista)
- 2004 Sábale (Ah. 1: 1. zinta, 22. pista)
- 2004 Sabále (Ah. 5: 1. zinta, 137. pista)

**Zabalaburua, -a**

Generikoa: lursaila

Auzoa: Uzarraga  
 1945 Zabale-Burua (AUA5: 133)  
 1989 Zabalaburua (ETM: 353. or.)

### Zabalaiturri

Generikoa: lursaila  
 Auzoa: Irimeogibarrena  
 1792 Zabaliturri (Lib. H-245 (GPAH): 130. or.)  
 1894 Zavale iturri, terreno llamado (erreg.: 19.94.960)  
 1945 Zabale-Iturri (AUA5: 58)  
 1945 Zabale-Iturri (AUA5: 32)  
 1989 Zabaliturri (ETM: 354. or.)  
 1989 Zabaleiturri (ETM: 354. or.)  
 1989 Zabalaiturri (ETM: 353. or.)

### Zabalaiturrieta

Generikoa: lursaila  
 Auzoa: Irimeogibarrena  
 1881 Zavale-iturrita, terreno helechal llamado (erreg.: 13.166.728)  
 1945 Zabale-Iturrieta (AUA5: 134)  
 1989 Zabaleiturrita (ETM: 354. or.)  
 1989 Zabalaiturrieta (ETM: 353. or.)

### Zabalakorta

Generikoa: basoa  
 Auzoa: Kokatugabea  
 1945 Zabale-Corta (AUA5: 140)  
 1989 Zabalakorta (ETM: 353. or.)

### Zabalarizti

Generikoa: basoa  
 Auzoa: Lizarraga  
 Oharrak: (...) Zabalaisti, basoa, Ogeiturritik gora Korta Bittartian (...).  
 1924 Zabale-aristi, parage (erreg.: 23.233.1553)  
 1945 Zabalaristi (AUA5: 14. or.)  
 1989 Zabalaristi (ETM: 353. or.)  
 1989 Zabalaristi (ETM: 353. or.)

### Zabalasoroa, -a

Generikoa: lursaila  
 Auzoa: Uzarraga  
 1775 Sabalsolo, heredad titulada (Lib. H-245 (GPAH): 75. or.)  
 1776 Sabal solo, termino (Lib. H-245 (GPAH): 87. or.)

- 1869 Zavale-solua, terreno (erreg.: 5.224.368)  
 1877 Zavale-solua, terreno llamado (erreg.: 9.114.540)  
 1945 Zabale-Solua (AUA5: 3. or.)  
 1989 Zabalesolua (ETM: 354. or.)  
 1989 Zabalasolua (ETM: 353. or.)

**Zabaldo**

- Generikoa: iturria  
 Auzoa: Irimoegibarrena  
 1994 Zabaldoko iturria (AM: C-6)  
 1995 Zabaldo (Irinm.: 18. or.)  
 1995 Zabaldoko iturria (Antz. Ib: 23. or.)

**Zabaldo**

- Ahoskera: Sabáldo  
 Generikoa: lursaila  
 Auzoa: Irimoegigoena  
 2004 Sabáldo (Ah. 16: 2. zinta, 111. pista)

**Zabaldoa, -a**

- Ahoskera: Sabaldúa  
 Generikoa: lursaila  
 Auzoa: Lizarraga  
 2004 Sabaldúa (Ah. 14: 2. zinta, 77. pista)

**Zabaldoa, -a**

- Ahoskera: Sábaldó  
 Generikoa: lursaila  
 Auzoa: Galartza  
 Oharrak: (...) *Gorrizaurrea, Zabaldo Gorrizazpikoaren soroa* (...) (Arsenio Irazabalbeitia, Gorrizandia, Ah. 19).  
 1945 Zabaldúa (AUA5: 58)  
 1989 Zabaldúa (ETM: 353. or.)  
 1989 Zabaldo (ETM: 353. or.)  
 2004 Sábaldó (Ah. 19: 3. zinta, 47. pista)

**Zabaldoerrequeta**

- Generikoa: lursaila  
 Auzoa: Basalde  
 1847 Zavaldo-errequia, termino que llaman (Lib. H-247 (GPAH): 22. or.)  
 1945 Zabaldo-Errequeta (AUA5: 86)  
 1945 Zabaldo-Errequeta (AUA5: 139)  
 1945 Zabaldo-Errequeta (AUA5: 113)

- 1989 Zabaloeerreketa (ETM: 353. or.)  
 1989 Zabaldoerreketa (ETM: 353. or.)  
 1994 Zabaldoerreketa (AM: E-6,E-7)

**Zabaldoerreketa barrena, -a**

Generikoa: basoa

Auzoa: Basalde

- 1883 Zabaldo-errequeta-barrena, parage titulado (erreg.: 14.136.772)  
 1945 Zabaldo-Errequeta-Barrena (AUA5: 148)  
 1989 Zabaldoerreketa barrena (ETM: 353. or.)

**Zabaldoerreketa aldamera, -a**

Generikoa: lursaila

Auzoa: Basalde

- 1871 Zabaldo-errequeta-aldamera, termino de (AUA3)

**Zabaldoerreketa aldanondo**

Generikoa: lursaila

Auzoa: Basalde

- 1897 Zabaldo-errequeta-aldanondo (AUA3)

**Zabaldoiturri**

Generikoa: lursaila

Auzoa: Irimoegibarrena

- 1843 Zavaldo-iturri, parage de (Lib. H-246 (GPAH): 143. or.)  
 1846 Zabaldo-Yturri, parage de (Lib. H-247 (GPAH): 16. or.)

**Zabaldoko erreka**

Generikoa: erreka

Auzoa: Irimoegibarrena

- 1994 Zabaldoko erreka (AM: C-6)

**Zabaldozarra, -a**

Generikoa: lursaila

Auzoa: Irimoegibarrena

- 1891 Zabaldo-zarra, parage llamado (erreg.: 17.126.890)  
 1989 Zabaldozarra (ETM: 353. or.)

**Zabaleko erreka**

Generikoa: erreka

Auzoa: Uzarraga

- 1867 Zavale-erreka, regata nominada (erreg.: 5.14.317)



1945 Zabale, Regata de (AUA5: 133)  
 1994 Zabaleko erreka (AM: C-4)

**Zabaleko iturria, -a**

Generikoa: iturria  
 Auzoa: Uzarraga  
 Oharrak: Zabala eta Iturriotz artean.  
 1994 Zabaleko iturria (AM: C-4)

**Zabalekoa, -a**

Generikoa: lursaila  
 Auzoa: Uzarraga  
 1780 Zabalecua, heredad llamada (Lib. H-245 (GPAH): 107. or.)

**Zabalekortazarra, -a**

Generikoa: lursaila  
 Auzoa: Uzarraga  
 1956 Zabalekortazarra, terreno (erreg.: 34.217.2043)  
 1989 Zabalekortazarra (ETM: 354. or.)

**Zabalelaua**

Generikoa: lursaila  
 Auzoa: Uzarraga  
 1994 Zabale-laua (Top. zerr.: 15. or.)

**Zabalenekoa, -a**

Sinonimoak: Blasenekoa  
 Ahoskera: Blasenekúa  
 Generikoa: etxea  
 Auzoa: Herrigunea, Kalebarren  
 1994 Zabalenekoa (AM: 12)  
 2004 Blasenekúa (Ah. 24: 4. zinta, 6. pista)

**Zabaletasakona, -a**

Generikoa: lursaila  
 Auzoa: Irimoegigoena  
 1807 Zabaletasakona, yrabasi llamado (BUA, E-07-II, C/473-06)  
 1945 Zabaleta-Zacona (AUA5: 86)  
 1945 Zabaleta-Zacona (AUA5: 86)  
 1945 Zabaleta-Sacona (AUA5: 22)  
 1945 Zabaleta-Zacona (AUA5: 1. or.)  
 1989 Zabaletakosakona (ETM: 354. or.)

- 1989 Zabaletasakona (ETM: 354. or.)  
 1989 Sabaletasakona (Zabaleta-) (ETM: 344. or.)

**Zabalotegi**

- Generikoa: etxea  
 Auzoa: Herrigunea, Buztinzuri  
 Oharrak: *Buztinzuriko* etxea da, baina ditugun datuen arabera ez dakigu zein den.  
 1775 Zavalotegui, Casa llamada (Lib. H-245 (GPAH): 70. or.)  
 1994 Zabalotegi (Top. zerr.: 15. or.)

**Zabalotegisakona, -a**

- Generikoa: lursaila  
 Auzoa: Kokatugabea  
 1807 Zabalotegui-sakona, Yrabasi llamado (BUA, E-07-II, C/473-06)

**Zabalzelai**

- Generikoa: lursaila  
 Auzoa: Uzarraga  
 1879 Zabalcelay, heredad llamada (erreg.: 12.130.683)  
 1945 Zabal-Celay (AUA5: 69)  
 1989 Zabalzelai (ETM: 353. or.)

**Zakardia, -a**

- Ahoskera: Sákardixa  
 Generikoa: lursaila  
 Auzoa: Irimoegibarrena, Basalde  
 Oharrak: "(...) *Lakiolamendi* Sákardixa ari be, arek Sákardixa seukan, *Lakiolamendixa* es, an *Arrolatik* aura Sákardixa san, *Lakiolamendi* geo Sákardixa terrenon bat edo (...)" (Damina Toledo, Iriartegañekoa, Ah. 9).  
 1994 Zakardia (AM: E-6)  
 2004 Sákardixa (Ah. 9: 2. zinta, 30. pista)

**Zametak, -ak**

- Generikoa: lursaila  
 Auzoa: Lizarraga  
 2004 Zámetak (Ah. 25: 4. zinta, 26. pista)

**Zapataribaso**

- Ahoskera: Sapatáibasua  
 Generikoa: lursaila  
 Auzoa: Irimoegibarrena  
 1959 Zapataribaso, porcion de monte en el punto (erreg.: 36.105.2115)

- 1989 Zapataribaso (ETM: 354. or.)  
 1994 Zapataribaso (AM: C-5)  
 2004 Sapataíbasua (Ah. 1: 1. zinta, 26. pista)

### Zapatarieskorta

Generikoa: lursaila

Auzoa: Irimoegibarrena

- 1843 Zapatari-escorta, termino de (Lib. H-246 (GPAH): 143. or.)  
 1844 Zapatari-escorta, camino de (Lib. H-246 (GPAH): 166. or.)  
 1844 Zapatari-escorta, camino carril que se dirige de O (Lib. H-246 (GPAH): 165. or.)  
 1846 Zapatari-Escorta, parage de (Lib. H-247 (GPAH): 16. or.)  
 1877 Zapatari-escorta, terreno llamado (erreg.: 9.170.551)  
 1894 Zapatari-escorta, terreno llamado (erreg.: 19.99.961)  
 1945 Zapatari-Ezcorta (AUA5: 58)  
 1945 Zapatari-Ezcorta (AUA5: 41)  
 1945 Zapatari-escorta (AUA5: 30)  
 1945 Zapatari-Escorta (AUA5: 105)  
 1989 Zapatarieskorta (ETM: 354. or.)  
 1994 Zapatarieskorta (AM: C-6)

### Zapatari gaztañadi

Generikoa: basoa

Auzoa: Irimoegibarrena

- 1830 Zapatari Gaztañari, parage llamado (Lib. H-246 (GPAH): 65. or.)

### Zapatarikoa

Generikoa: etxea

Auzoa: Herrigunea, Kalebarren

Oharrak: Ez dakigu Kalebarrenge zein etxe den.

- 1994 Zapaterikoa (Top. zerr.: 16. or.)

### Zapieta

Generikoa: belardia

Auzoa: Galartza

Oharrak: Luis Mari Mujikak *Zapatarieta* > *Zapieta* proposamena egiten du.

- 1945 Zapieta (AUA5: 145)  
 1989 Zapieta (Zapatarieta) (ETM: 354. or.)

### Zearbideta

Generikoa: lursaila

Auzoa: Lizarraga

- 1994 Zearbideta (Top. zerr.: 16. or.)

**Zearsoro**

Ahoskera: Siársoua

Generikoa: lursailak

Auzoa: Uzarraga

1843 Ciarsoro, heredad sembradia llamada (Lib. H-246 (GPAH): 142. or.)

1989 Ziarsoro (ETM: 354. or.)

2004 Siársoro (Ah. 18: 3. zinta, 28. pista)

2004 Siársoua (Ah. 1: 1. zinta, 1,2. pista)

**Zelaia, -a**

Generikoa: belardia

Auzoa: Uzarraga

1945 Celaya (AUA5: 80)

1989 Zelaia (ETM: 354. or.)

**Zelaiaundi**

Generikoa: lursaila

Auzoa: Lizarraga

1994 Zelaiaundi (AM: D-2)

**Zelaieta**

Generikoa: lursaila

Auzoa: Galartza

1994 Zelaieta (Top. zerr.: 16. or.)

**Zelaikosorua, -a**

Generikoa: lursaila

Auzoa: Lizarraga

1945 Celaico-Soroa (AUA5: 10. or.)

1989 Zelaikosorua (ETM: 354. or.)

**Zelaizar**

Ahoskera: Selaisarrá

Generikoa: lursaila

Auzoa: Irimoegibarrena

1994 Zelaizar (AM: B-6)

2004 Sélaisarra (Ah. 12: 2. zinta, 62. pista)

**Zentegi**

Generikoa: basoa

Auzoa: Kokatugabea

1989 Zentegi (ETM: 354. or.)

**Zesteroanekoa, -a**

Sinonimoak: Ambrosionekoa

Ahoskera: Sestéruanekua

Generikoa: etxea

Auzoa: Herrigunea, Ondarra plaza 7

Oharrak: Izenak berak adierazten du bertakoek zuten lanbidea.


1950 Talleres de Cesteros (AUA6: 13)

1994 Zesteronekua (Etxe. Izend.)

1994 Ambrosionekoa (Zesteronekoa) (AM: 7)

2004 Sestéruanekua (Ah. 24: 4. zinta, 10. pista)

2004 Sesterúa (Ah. 24: 4. zinta, 10. pista)



*Zesteroanekoa (Ambrosionekoa), Ondarra plaza 7*

**Ziabrutegibazterra, -a**

Generikoa: lursaila

Auzoa: Galartza

1887 Ciabrutegui-basterra, parage llamado (erreg.: 15.211.823)

**Ziardeburu**

Generikoa: basoa

Auzoa: Uzarraga

1945 Ciardedeburu (AUA5: 257)

1989 Ziardeburu (ETM: 354. or.)

**Zokozarra, -a**

Generikoa: basoa

Auzoa: Kokatugabea

1989 Zokozarra (ETM: 354. or.)

**Zorkutz**

Generikoa: zuhaixka-basoa

Auzoa: Kokatugabea

Oharra: Ez daukagu beste daturik, L. M. Mujikak *Sorokurutz* izan daitekeela adierazten digu.

1989 Zorkutz (Sorokurutz) (ETM: 354. or.)

**Zorrozkkoa, -a**

Ahoskera: Sórrosko

Generikoa: mendia, basoa

Auzoa: Irimoegibarrena, Uzarraga

1789 Sorroscoa, parraje denominado (Lib. H-245 (GPAH): 124. or.)

1800 Zorrascoa (BUA, C/489-06)

1844 Zorroscoa, terreno llamado (Lib. H-246 (GPAH): 176. or.)

1851 Zorroscoa, terreno llamado (Lib. H-247 (GPAH): 59. or.)

1855 Sorroscoa, termino (Lib. H-247 (GPAH): 96. or.)

1862 Sorozcoa, riatillo de (Lib. H-248 (GPAH): 136. or.)

1945 Sorroscoa (AUA5: 265)

1945 Zorroscoa (AUA5: 69)

1989 Zorrozkkoa (Zorrozkkoa) (ETM: 354. or.)

1989 Sorroskoa (Zorrozkkoa) (ETM: 346. or.)

1994 Zorrosko (AM: C-4)

2004 Sórrosko (Ah. 18: 3. zinta, 30. pista)

2004 Sórrosko (Ah. 6: 1. zinta, 116. pista)

2004 Sórrosko (Ah. 1: 1. zinta, 6. pista)

**Zorrozkobarrena, -a**

Generikoa: lursaila

Auzoa: Uzarraga

1866 Zorroscobarrena, parage llamado (erreg.: 4.190.295)

**Zorrozkoste**

Generikoa: basoa

Auzoa: Uzarraga

- 1855 Sorros-oste (Lib. H-247 (GPAH): 97. or.)  
 1945 Zorroasco-Oste (AUA5: 144)  
 1989 Zorrozkote (ETM: 354. or.)  
 1989 Sorroskote (Zorrozkote) (ETM: 346. or.)

### Zorroztarrieta


Ahoskera: Sorróstarritta

Generikoa: baserria

Auzoa: Basalde

Oharrak: Baserri honi buruz dugun lehen aipamena 1842koa da; beraz, eraikuntza XIX.mendearen koka dezakegu. Badirudi bertoko erlauntzak ospetsuak zirela.

- 1842 Zorroztarrieta, Caseria de nueva planta (Lib. H-246 (GPAH): 125. or.)  
 1844 Zorroztarrieta, Caseria de (Lib. H-246 (GPAH): 166. or.)  
 1845-1850 Zorrostarrieta (Madoz: 261. or.)  
 1857 Zorroztarrieta (Nom.: 111. or.)  
 1866 Zorroztarrieta, caseria de (erreg.: 4.215)  
 1903 Zorrostarrieta, caseria de (erreg.: 22.45.1083)  
 1950 Sorrostarrieta (Mar. map.)  
 1963 Torrostarrieta (Eleizalde: BAP, Año XIX, 271. or.)  
 1989 Zorrostarrieta (Zorroztarri) (ETM: 354. or.)  
 1989 Zorrostarrieta (Irinm.: 1307-1989, 47. or.)  
 1991 Zorrostarrieta (HPS: 088-28)  
 1991 Zorroztarrieta baserria (HPS: 088-28)  
 1991 Sorrostarritta (HPS: 088-28)  
 1994 Zorroztarrieta (AM: E-5)  
 1995 Zorroztarrieta (Antz. Ib: 17. or.)



*Zorroztarrieta, 2004*

- 1995 Zorrostarrieta (ABE: 183. or.)  
 1999 Zorrostarrieta (MTNE: 88-I, Bergara)  
 2004 Sorróstarritta (Ah. 3: 3. zinta, 104. pista)  
 2004 Sorróstarritta (Ah. 20: 3. zinta, 67. pista)  
 2004 Sorróstarritta (Ah. 12: 2. zinta, 58. pista)  
 2004 Sorróstarritta (Ah. 10: 2. zinta, 41. pista)  
 2004 Sorróstarritta (Ah. 8: 2. zinta, 14. pista)  
 2004 Sorróstarritta (Ah. 9: 2. zinta, 28. pista)  
 2004 Sorróstarritta (Ah. 1: 1. zinta, 42. pista)  
 2004 Sorrostarriéta (Ah. 3: 1. zinta, 83. pista)  
 2004 Sorróstarritta (Ah. 4: 1. zinta, 93. pista)  
 2004 Sorróstarritta (Ah. 5: 1. zinta, 128. pista)  
 2004 Sorrostarriéta (Ah. 20: 3. zinta, 67. pista)

**Zorroztarrieta**

Generikoa: aurkintza

Auzoa: Basalde

- 1841 Zorroztarrieta, parage llamado (Lib. H-246 (GPAH): 119. or.)  
 1844 Zorroztarrieta, parage llamado (Lib. H-246 (GPAH): 166. or.)  
 1847 Zorroztarrieta, termino de (Lib. H-247 (GPAH): 19. or.)  
 1859 Sorroztarrieta, camino quese dirige desde (Lib. H-248 (GPAH): 12. or.)  
 1860 Sorrostarrieta, termino de (Lib. H-248 (GPAH): 22. or.)  
 1862 Zorroztarrieta, parage de (Lib. H-248 (GPAH): 82. or.)  
 1862 Zorroztarrieta, parage de (Lib. H-248 (GPAH): 79. or.)  
 1945 Sorrostarrieta (AUA5: 124)  
 1989 Zorroztarrieta (Zorroztarri) (ETM: 354. or.)  
 1989 Zorrozarrieta (Zorroztarrieta) (ETM: 354. or.)  
 1989 Sorrostarrieta (Zorroztarrieta) (ETM: 346. or.)  
 1999 Zorroztarrieta (MTNE: 88-II, Zumarraga)

**Zorroztarrieta-aitzerre**

Generikoa: bidea

Auzoa: Basalde

- 1976 Sorrostarrieta Aitzerre, Pista (An. Ar1)

**Zorroztarrietabarrena, -a**

Generikoa: lursaila

Auzoa: Basalde

- 1866 Zorroztarrieta-barrena (erreg.: 4.215)  
 1945 Sorrostarrietabarrena (AUA5: 86)  
 1989 Sorrostarrietabarrena (Zorroztarrieta-) (ETM: 346. or.)

**Zorroztarrietaldea, -a**

Ahoskera: Sorróstarrittaldia

Generikoa: basoa



**Auzoa:** Basalde  
 1903 Zorrostarrieta-aldea, terreno (erreg.: 22.45.1083)  
 1945 Sorrostarrieta Aldea (AUA5: 137)  
 1989 Zorrostarrietaldea (ETM: 354. or.)  
 1989 Zorrostarizetaldea (Zorroztarri-) (ETM: 354. or.)  
 1989 Sorrostarizetaldea (Zorroztarri-) (ETM: 347. or.)  
 1989 Sorrostarrietaldea (Zorroztarrietaldea) (ETM: 347. or.)  
 2004 Sorrostarritaldia(n) (Ah. 21: 3. zinta, 86. pista)

### Zubialdea, -a

**Generikoa:** aurkintza  
**Auzoa:** Uzarraga  
**Oharrak:** Ariztikozubialdea.  
 1945 Zubialdea (AUA5: 144)

### Zubiaurre

**Generikoa:** baratza  
 1945 Zubiaurre (AUA5: 134)  
 1989 Zubiaurre (ETM: 354. or.)

### Zubibarri

**Generikoa:** zubia  
**Auzoa:** Basalde  
 1864 Zubibarri, puente de (erreg.: 1.127.35)  
 1989 Zubibarri (ETM: 354. or.)

### Zubiburu

**Generikoa:** lursaila  
**Auzoa:** Galartza  
 1945 Zubiburu (AUA5: 138)

### Zubikoa, -a (Lazaretoa, -a)

**Sinonimoak:** Zubikoa, DYA, Antiguako ospitala  
**Ahoskera:** Ospittála  
**Generikoa:** etxea  
**Auzoa:** Herrigunea, Antigua  
**Oharrak:** Gaur egun DYA dagoen etxe hau herriko zaharrenek oraindik ere ospitalea deitzen dute; izan ere, ospitalea izan zen. *Lazaretoa* izenez ere ezagutzen da: "Antiguako ospitalari -DYA dagoena- Lazaretoa deitzen zaio. Lazareto izena San Lazarotik dator, eta berau izurriteen zaindaria omen da; beraz, ospitale honetan herrian izurriteren bat egoten zenean, bertara zeramatzaten kutsatuta zeudenak; herritik kanpo, alegia." (*Irinmodo* urtekaria, 1993, 31. or., "Bazenekien...", Iñigo Ramirez de Okariz). Etxe honi buruz ditugun lehen aipamene-tan *Zubikoa* izena ematen zitzaion.  
 1670 Zubikoa, Casa de (P 1/4309: 57. or.)  
 1774 Zubikoa, Casa de (Lib. H-245 (GPAH): 34. or.)



*Zubikoa, Lazaretoa, ospitalea, DYA...*

- 1845-1850 Zubicoa (Madoz: 261. or.)
- 1857 Zubicóa (Nom.: 111. or.)
- 1877 Hospital (AUA14: 7.liburua)
- 1930 Lazareto (AUA4)
- 1945 Zubicoa caserio (AUA5: 75)
- 1950 Hospital (Mar. map.)
- 1960 Hospital Lazareto (AUA6)
- 1979 Antigua, Hospital de (AUA16)
- 1989 Zubikoa (ETM: 354. or.)
- 1993 Zubikoa (Irinm.: 31. or.)
- 1993 Antiguako ospitala (Irinm.: 31. or.)
- 1994 DYA (AM: VI)
- 1994 Lazareto (Kale. Toki. Izend.)
- 1994 Zubikua edota Lazaretua (Etxe. Izend.)
- 1994 Lazaretoa (Zubikoa) (AM: 12)
- 1995 Zubikoa (ABE: 207. or.)
- 1997 Lazaretoa (Irinm.: 30-33. or.)
- 1997 Ospitala (Irinm.: 30-33. or.)
- 2004 Ospittála (Ah. 4: 1. zinta, 102. pista)
- 2004 Ospittála (Ah. 24: 4. zinta, 13. pista)

### **Zubitxo**

Ahoskera: Subítxo

Generikoa: lursaila

Auzoa: Irimoegigoena

- 1861 Zubicho, punto llamado (Lib. H-248 (GPAH): 48. or.)
- 1864 Zubicho, parage llamado (erreg.: 1.152.41)
- 1945 Zubicho (AUA5: 8. or.)
- 1989 Zubitxo (ETM: 354. or.)
- 1989 Subitxo (ETM: 347. or.)
- 2004 Subitxo (Ah. 16: 2. zinta, 108. pista)

**Zubitxo**

Sinonimoak: Ondamendi erreka

Generikoa: erreka

Auzoa: Irimoegibarrena

- 1844 Zubicho, riachuelo llamado (Lib. H-246 (GPAH): 169. or.)
- 1864 Zubicho, regata llamada (erreg.: 1.152.41)
- 1868 Subicho, regata llamada (erreg.: 5.105.341)
- 1994 Zubitxoko erreka (AM: F-2)

**Zubitxobarrena, -a**

Generikoa: lursaila

Auzoa: Irimoegioena

- 1918 Zubicho-barrena, terreno llamado (erreg.: 27.32.1406)
- 1945 Zubicho-Barrena (AUA5: 169)
- 1989 Zubitxobarrena (ETM: 354. or.)

**Zugarrika**

Ahoskera: Sogarríxa

Generikoa: basoa

Auzoa: Basalde

- 1945 Zugarrika (AUA5: 17. or.)
- 1989 Zukarrrika (ETM: 354. or.)
- 2004 Sogarríxa (Ah. 5: 1. zinta, 129. pista)

**Zugarrikoegia, -a**

Generikoa: basoa

Auzoa: Basalde

- 1945 Zugarrico-Eguia (AUA5: 66)
- 1989 Zugarrikoegia (ETM: 354. or.)

**Zulozarreta**

Generikoa: lursaila

Auzoa: Irimoegibarrena

- 1843 Zoluzarreta, parage de (Lib. H-246 (GPAH): 143. or.)
- 1843 Zoluzarreta, camino carril de (Lib. H-246 (GPAH): 143. or.)
- 1846 Zulozarreta, termino de (Lib. H-247 (GPAH): 16. or.)
- 1846 Zulozarreta, camino carril de (Lib. H-247 (GPAH): 16. or.)

- 1856 Zulozarreta, sitio llamado (Lib. H-247 (GPAH): 109. or.)  
 1861 Zulozarreta, camino carril que se dirige de Lizard (Lib. H-248 (GPAH): 48. or.)  
 1863 Zulozarreta, termino de... á Azaldeguieta (erreg.: 1.70.16)  
 1866 Zulozarreta, camino carretil de... á Lizargarate (erreg.: 4.2.235)  
 1866 Zulozarreta, termino de (erreg.: 3.38.164)  
 1885 Zulozarreta, término de (erreg.: 15.45.796)  
 1892 Zulozarreta, camino de Lizardi á (erreg.: 17.246.911)  
 1892 Zulozarreta, término (erreg.: 17.246.911)  
 1945 Zulosarreta (AUA5: 30)  
 1945 Zulozarreta (AUA5: 44)  
 1945 Zulozarreta (AUA5: 58)  
 1945 Zulozarreta (AUA5: 240)  
 1989 Zubizarreta (ETM: 354. or.)  
 1989 Sulozarreta (Zulozarreta) (ETM: 347. or.)  
 1989 Zulozarreta (ETM: 354. or.)  
 1994 Zulozarreta (AM: B-7)

**Zulozarretako erreka**

Generikoa: erreka

Auzoa: Irimoegibarrena

- 1862 Sulosarreta, regata que baja desde.. (Lib. H-248 (GPAH): 109-111. or.)  
 1892 Zulozarreta, arroyo de (erreg.: 17.246.911)

**Zumaeta**

Generikoa: iturria

Auzoa: Lizarraga

- 1995 Zumaeta (Irinm.: 18. or.)

**Zumaetagañekoa, -a**

Ahoskera: Súmeta goikúa

Generikoa: baserria

Auzoa: Lizarraga

Oharrak: Ikus. *Zumaetak*.

- 1872 Zumaeta (erreg.: 7.89.444)  
 1926 Zumaeta-goicoa, caseria (AUA2)  
 1928 Zumaeta-goicoa (erreg.: 29.226.1661)  
 1950 Zumaeta goikua (Mar. map.)  
 1989 Zumaeta-gaineko (Irinm.: 1307-1989, 47. or.)  
 1989 Zumaetagoikoa (ETM: 354. or.)  
 1991 Zumeta goikua (HPS: 088-20)  
 1991 Zumeta gaiñekua (HPS: 088-20)  
 1991 Zumaeta gañekua (HPS: 088-20)  
 1991 Zumaeta (HPS: 088-20)  
 1991 Zumaeta Gaiñekoa baserria (HPS: 088-20)  
 1995 Zumaeta-Gainekoa (Antz. Ibilb.: 8. or.)



*Zumaetañañekoa, 2005*

- 1995 Zumaeta-Gainekoa (ABE: 118. or.)
- 2004 Súmeta gañekúa (Ah. 1: 1. zinta, 38. pista)
- 2004 Súmeta goikúa (Ah. 3: 3. zinta, 93. pista)
- 2004 Súmeta (...) goixan (Ah. 25: 4. zinta, 15. pista)
- 2004 Súmeta, goikúa da aspikúa (Ah. 11: 2. zinta, 48. pista)
- 2004 Súmeta goikúa (Ah. 14: 2. zinta, 74. pista)
- 2004 Súmeta goikúa (Ah. 21: 3. zinta, 78. pista)

#### Zumaetak, -ak

Ahoskera: Súmeta

Generikoa: baserria

Auzoa: Lizarraga

Oharrak: Bertan agertzen diren aldaerak *Lizarragaerdian* kokatuta dauden *Zumaeta* baserriei edo *Zumaeta* bati egiten die erreferentzia, baina Iñigo Ramirezek *Antzuolako baserriak eta errotak* liburuan azaltzen duen bezala, badirudi antzinean Zumaeta oraingo Zumaetañañekoa zela; trenbidea egiteko, hau bota eta bi baserriak egin omen zituzten. Zumaetari buruzko lehen aipamena, dena den, 1391koa izan daiteke; 1391ko urtarrilaren 20ko dokumentu batean, Antzuolako herritarrek Bergarako hiribilduaren jurisdikziopean sartzea erabaki zutela azaltzen da; dokumentuan bertan orduko antzuolarren zerrenda azaltzen da, lokatibo bidez baserrien izenak agertzen direlarik. Zumaetaren kasuan: "(...) Martin Sanches/Sánchez de Çumeheta (...)".

(Numeroso comarcanos de Bergara entran a formar parte de la vecindad de la villa, con los derechos y obligaciones de los demás vecinos. (Crespo Rico, M. A. eta beste *Colección Documental del Archivo Municipal de Bergara*. Tomo I (1118-1497), Donostia 1995, 32 dok., 48-51. orr. eta *Colección de documentos medievales de las villas guipuzcoanas* (1370-1397), Gonzalo Martínez Díez, Emiliano González Díez, Félix J. Martínez Llorente, Gipuzkoako Batzar Nagusiak, Gipuzkoako Foru Aldundia, 1996).

1589 cumeeta, cassa de (P 1/738: 99. or.)

- 1625 Zumeta (Isasti: 116. or.)  
 1629 zumeta, casa de (BUA, C/491-67)  
 1712 Zumetta, casa solar de (BUA, E-07-III, C/410-01)  
 1726 Zumaeta, casería de (BUA, E-07-II, C/391-03)  
 1726 Zumetta, caseria de (BUA, E-07-II, C/391-03)  
 1737 Zumaeta, cassa solar (BUA, C/429-22)  
 1774 Zumaetta, casa solar de (Lib. H-245 (GPAH): 17. or.)  
 1774 Zumaetta, Caseria de (Lib. H-245 (GPAH): 25. or.)  
 1774 Zumaetta, Caseria de (Lib. H-245 (GPAH): 26. or.)  
 1774 Zumaetta, Caseria de (Lib. H-245 (GPAH): 28. or.)  
 1775 Zumaetta, Caseria de (Lib. H-245 (GPAH): 64. or.)  
 1808 Zumaeta (BUA germ.: 71. or.)  
 1810 Zumaeta, Caseria de (Lib. H-246(GPAH): 36. or.)  
 1826 Zumaeta, Caseria de (Lib. H-246 (GPAH): 47. or.)  
 1833 Zumaeta, Caseria de (Lib. H-246 (GPAH): 95. or.)  
 1843 Zumaeta (BUA germ.: 133. or.)  
 1845-1850 Zumaeta (Madoz: 262. or.)  
 1846 Zumaeta (Lib. H-247 (GPAH): 14. or.)  
 1847 Zumaeta, Caseria de (Lib. H-247 (GPAH): 21. or.)  
 1850 Zumaeta (Lib. H-247 (GPAH): 54. or.)  
 1857 Zumaeta (Nom.: 111. or.)  
 1861 Zumaeta, caseria de (Lib. H-248 (GPAH): 52. or.)  
 1861 Zumaeta, caseria de (Lib. H-248 (GPAH): 55. or.)  
 1871 Zumaeta, caseria de (erreg.: 7.10.426)  
 1989 Zumeta (ETM: 354. or.)  
 1989 Zumaeta (ETM: 354. or.)  
 1995 Zumaetak (ABE: 117. or.)  
 1995 Zumaeta (Antz. Ibilb.: 10. or.)  
 1995 Zumaetetara (Antz. Ibilb.: 8. or.)  
 2004 Súmeta (Ah. 11: 2. zinta, 48. pista)  
 2004 Sumaéta (Ah. 17: 3. zinta, 2. pista)  
 2004 Súmeta (Ah. 17: 3. zinta, 2. pista)  
 2004 Súmeta (Ah. 18: 3. zinta, 33. pista)  
 2004 Suméta (Ah. 21: 3. zinta, 78. pista)  
 2004 Sumaéta (Ah. 3: 3. zinta, 82. pista)  
 2004 Súmeta (Ah. 4: 1. zinta, 104. pista)  
 2004 Súmeta (Ah. 25: 4. zinta, 15. pista)  
 2004 Suméta (Ah. 2: 1. zinta, 68. pista)  
 2004 Sumaéta (Ah. 11: 2. zinta, 48. pista)  
 2004 Súmeta (Ah. 1: 1. zinta, 20. pista)  
 2004 Súmeta (Ah. 3: 3. zinta, 94. pista)

### Zumaetasaila, -a

Ahoskera: Súmetasalla

Generikoa: lursaila

Auzoa: Lizarraga

2004 Súmerasalla (Ah. 25: 4. zinta, 20. pista)

**Zumaetazpikoa, -a**

Sinonimoak: Zumaetabekoa

Ahoskera: Súmeta beekúa / aspikúa

Generikoa: baserria

Auzoa: Lizarraga

Oharrak: Ikus. *Zumaetak*. Gaur egun ez da inor bizi.

1912 Zumaeta-becoa (erreg.: 25.82.1301)

1950 Zumaeta bekua (Mar. map.)

1989 Zumaeta-azpikoa (Irinm.: 1307-1989, 47. or.)

1989 Zumaetabekoa (ETM: 354. or.)

1991 Zumeta azpikua (HPS: 088-20)

1991 Zumeta beekua (HPS: 088-20)

1991 Zumaeta Azpikoa baserria (HPS: 088-20)

1991 Zumaeta (HPS: 088-20)

1991 Zumaeta azpikua (HPS: 088-20)

1994 Zumaeta behekoa (AM: D-3)

1995 Zumaeta-Azpikoa (ABE: 118. or.)

1995 Zumaeta-Azpikoa (Antz. Ibilb.: 8. or.)

1999 Zumaeta (MTNE: 88-I, Bergara)

2004 Súmeta beekúa(n) (Ah. 25: 4. zinta, 15. pista)

2004 Súmeta, goikúa da aspikúa (Ah. 11: 2. zinta, 48. pista)

2004 Súmeta beekúa (Ah. 14: 2. zinta, 74. pista)

2004 Súmeta beekúa (Ah. 21: 3. zinta, 78. pista)

2004 Súmeta beekúa (Ah. 3: 3. zinta, 93. pista)

2004 Súmeta aspikúa (Ah. 1: 1. zinta, 38. pista)

*Zumaetazpikoa, 2005*

**Zumarizti**

Generikoa: basoa

Auzoa: Galartza

1945 Sumaristi (AUA5: 166)

1989 Sumaristi (Zumaristi) (ETM: 347. or.)

**Zumarraga**

Generikoa: udalerría

Auzoa: Zumarraga

2004 Sumarrá (Zumarragara) (Ah. 16: 2. zinta, 106. pista)

2004 Sumarrá (Ah. 14: 2. zinta, 77. pista)

2004 Sumarrá (Ah. 5: 1. zinta, 133. pista)

**Zuntzo**

Ahoskera: Súntzo

Generikoa: basoa

Auzoa: Basalde

1883 Zuntzo, heredad llamada (erreg.: 14.154.775)

1945 Sunso (AUA5: 88)

1945 Zuntzo (AUA5: 31)

1945 Zuntzo (AUA5: 1. or.)

1989 Zuntzo (Zuntzu) (ETM: 354. or.)

2004 Súntzoako bidía (Ah. 5: 1. zinta, 133. pista)

2004 Súntzo (Ah. 5: 1. zinta, 131. pista)

2004 Súntzo (Ah. 4: 1. zinta, 96. pista)

**Zuntzoerreka**

Ahoskera: Suntzóerreka

Generikoa: erreka

Auzoa: Basalde

1994 Zuntzoerreka (AM: E-4)

1995 Zuntzoerreka (ABE: 209. or.)

2004 Súntzoko erreka (Ah. 5: 1. zinta, 131. pista)

2004 Suntzóerreka (Ah. 5: 1. zinta, 131. pista)

2004 Súntzoerreka (Ah. 4.: 1. zinta, 96. pista)

**Zuntzogoena, -a**

Generikoa: basoa

Auzoa: Basalde, Irimoegigoena

1945 Zuntzo-Goena (AUA5: 43)

1989 Zuntzogoena (ETM: 354. or.)

**Zuntzuarizti**


Generikoa: lursaila



- Auzoa: Lizarraga  
 1930 ZUNZUARISTI, terreno helechal llamado (AUA2)  
 1930 Zunzuaristi, Terreno helechal llamado (erreg.: 30.74.1702)  
 1945 Zunzuaristi (AUA5: 95)  
 1945 Zunzuaristi (AUA5: 8. or.)  
 1989 Zunzuaristi (ETM: 354. or.)

### Zupide

- Ahoskera: Súpide, Supíde  
 Generikoa: baserria  
 Auzoa: Irimoegibarrena  
 Oharrak: Eraberrituta dagoen *Irimoegibarreneko* baserri honi buruz dugun lehen aipamena 1661koa da; XVII.mendean eraikia izan daitekeela pentsa dezakegu, beraz.  
 1661 Zupide, Casa de (P 1/4309: 38. or.)  
 1669 Zupide, Casa de (P 1/4309: 56. or.)  
 1681 Zupide, Casa Solar de (P 1/4309: 75. or.)  
 1774 Zupide, caseria de (Lib. H-245 (GPAH): 18. or.)  
 1774 Zupide, Caseria de (Lib. H-245 (GPAH): 23. or.)  
 1774 Zupide, Caseria de (Lib. H-245 (GPAH): 28. or.)  
 1774 Zupide, Caseria de (Lib. H-245 (GPAH): 39. or.)  
 1775 Zupide, Caseria de (Lib. H-245 (GPAH): 59. or.)  
 1775 Zupide, Casa de (Lib. H-245 (GPAH): 69. or.)  
 1792 Zupide, Caseria de (Lib. H-245 (GPAH): 130. or.)  
 1809 Zupide, Caseria de (Lib. H-246(GPAH): 35. or.)  
 1825 Zupide, Caseria de (Lib. H-246 (GPAH): 31. or.)  
 1830 Zupide, Caseria de (Lib. H-246 (GPAH): 65. or.)  
 1840 Zupide, caseria de (Lib. H-246 (GPAH): 106. or.)  
 1840 Zupide, camino que se dirige a la Caseria de (Lib. H-246 (GPAH): 109. or.)  
 1843 Zupide, Caseria de (Lib. H-246 (GPAH): 143. or.)  
 1845 Zupide, camino para (Lib. H-247 (GPAH): 2. or.)  
 1845 Zupide, Caseria de (Lib. H-247 (GPAH): 8. or.)  
 1846 Zupide, Caseria de (Lib. H-247 (GPAH): 12. or.)  
 1848 Zupide, Caseria de (Lib. H-247 (GPAH): 28. or.)  
 1857 Zupide (Nom.: 111. or.)  
 1860 Supide, caseria de (Lib. H-248 (GPAH): 33. or.)  
 1866 Zupide, caseria de (erreg.: 3.248.234)  
 1867 Zupide, casa de (erreg.: 5.5.314)  
 1927 Zupide, caseria de (erreg.: 29.194.1644)  
 1953 Zupide, caseria (erreg.: 34.95.2004)  
 1963 Tupide (Eleizalde: BAP, Año XIX, 259. or.)  
 1989 Zupide (Irinm.: 13. or.)  
 1989 Zupide (Irinm.: 1307-1989, 47. or.)  
 1989 Zupide (ETM: 354. or.)  
 1991 Zupide (HPS: 088-28)  
 1991 Supide (HPS: 088-28)  
 1991 Zupide baserria (HPS: 088-28)



*Zupide, 2004*

- 1994 Zupide (AM: C-5)
- 1995 Zupide (ABE: 158. or.)
- 1999 Zupide (MTNE: 88-I, Bergara)
- 2004 Supíde (Ah. 23: 3. zinta, 11. pista)
- 2004 Súpide (Ah. 19: 3. zinta, 56. pista)
- 2004 Supíde (Ah. 19: 3. zinta, 56. pista)
- 2004 Supíde (Ah. 15: 2. zinta, 94. pista)
- 2004 Supíde (Ah. 9: 2. zinta, 24. pista)
- 2004 Supíde (Ah. 7: 1. zinta, 127. pista)
- 2004 Súpide (Ah. 4: 1. zinta, 102. pista)
- 2004 Súpide (Ah. 1: 1. zinta, 39. pista)
- 2004 Supíde (Ah. 18: 3. zinta, 36. pista)
- 2004 Supíde (Ah. 12: 2. zinta, 57. pista)
- 2004 Supíde (Ah. 14: 2. zinta, 81. pista)

#### **Zupidealdea, -a**

Generikoa: lursaila

Auzoa: Irimoegibarrena

1910 Zupide-aldea, heredad llamada (erreg.: 24.130.1254)

1945 Zupide-Aldea (AUA5: 41)

1989 Zupidealdea (ETM: 354. or.)

#### **Zupideburu**

Sinonimoak: Otain

Generikoa: lursaila

Auzoa: Irimeogibarrena

1843 Zupideburu, camino carril q.se dirige sobre los te (Lib. H-246 (GPAH): 144. or.)

1843 Zupideburu, parage de (Lib. H-246 (GPAH): 143. or.)

1846 Zupideburu, camino de (Lib. H-247 (GPAH): 12. or.)

1846 Zupideburu, termino de (Lib. H-247 (GPAH): 12. or.)

1860 Supideburu ó Otain, termino llamado (Lib. H-248 (GPAH): 29. or.)

1866 Zupide-buru, sitio llamado (erreg.: 3.248.234)

1878 Zupide-burua, terreno entre camino llamado (erreg.: 10.194.601)

1945 Zupide-Buru (AUA5: 154)

1989 Zupideburua (ETM: 354. or.)

1989 Zupideburu (ETM: 354. or.)

1989 Supideburu edo Otain (ETM: 347. or.)

### Zupideko iturria, -a

Ahoskera: Súpideko iturríxa, Supidéko iturríxa

Generikoa: iturria

Auzoa: Irimeogibarrena

1995 Zupide (Irinm.: 18. or.)

2004 Supidéko iturríxa (Ah. 9: 2. zinta, 33. pista)

2004 Súpideko iturríxa (Ah. 6: 1. zinta, 119. pista)

### Zupidepea, -a

Generikoa: basoa

Auzoa: Irimeogibarrena

1945 Zupide-pea (AUA5: 243)

1989 Zupidepea (ETM: 354. or.)

### Zupidetxeondoa, -a

Generikoa: basoa

Auzoa: Irimeogibarrena

1867 Supide-eche-ondua, castañal (erreg.: 5.85.337)

1945 Zupide-Echeondoa (AUA5: 265)

1989 Zupidetxeondoa (ETM: 354. or.)

### Zurrategi

Sinonimoak: Iñarrekoaldea

Ahoskera: Surrátegi

Generikoa: plaza, auzoa

Auzoa: Herrigunea

Oharrak: Antzuolan larrugintzaren inguruan izandako tradizioaren omenez.

1994 ZURRATEGI PLAZA (AUA18)

1995 Zurrategi Plaza (Antz. Ib: 28. or.)

1998 Zurrategi (Kal. Izend. 1: 424. or.)


2001 Zurrategi plaza (Antz. 2001)

2004 Surrátegi (Ah. 21: 3. zinta, 81. pista)

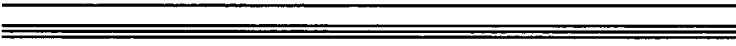

2004 Surrátegi (Ah. 1: 1. zinta, 54. pista)



*Zurrategiko irudia*



*Zurrategi plaza*



IX  
HIZTEGITXOA

Sarritan toponimoez hitz egiten dugunean, etimologia da jende askori bururatzten zaion lehen kontua. Izan ere, toponimoak euskararen, eta bereziki, bertako euskararen lekuko ezinhobeak dira. Herritarrei bertako lekuen izenen jatorriak jakinkima sortzen die eta bildutakoa kontuan izanda, bertako toponimoetan agertzen diren berbak batzea eta hauen definizioak ematea erabaki dut. Beraz, alfabetikoki, Antzuolako toponimoetan agertzen diren berben zerrenda emango dugu, dagozkien adibideekin.

**abade.** iz. apaiz, elizgizon: *Abadetxe...*

**abaro.** iz. zuhaizpeko babesgunea, ganaduak eguzkitik gerizatzeko erabiltzen duena: *Abaro, Abaroerreka...*

**abeletxe.** iz. abereak gordetzen diren edozein toki babestu edo estalia, baserritik berezia: *Abeletxe, Abeletxeagoena, Abeletxebazterra...*

**-aga.** atzizk. leku, bide: *Aitzaga, Aritzagabasalde, Arriagatorre, Astoaga, Astobiaga, Azpillaga, Elorriaga, Goenaga, Kurutzeaga, Kateaga, Larrañaga, Lizarraga, Madariaga, Mugarraga, Trukarriaga, Ugarriaga, Uzarraga...*

**ager-, agir-.** izond. begibistan dagoena: *Agerrastegi, Agirre...*

**aku(i)lu.** iz. makila luze eta buru-eztenduna, gurdi-abereei eragiteko erabiltzen dena: *Akuluzea...*

**albizuri.** iz. (Bot.) sarale, jaraila (*Holcus mollis*): *Albitzuri, Albitzuribarrena, Albitzurierreka...*

**aldai.** iz. landa-bidea: *Aldaia...*

**aldapa.** iz. aldats, malda; alde bat bestea baino altuagoa duen lur-eremua: *Aldapa, Aldapatxo, Aldapazar, Aldapeta, Bolunburualdapa, Egikoaldapa, Uasarrialdapa...*

**alde.** iz. inguru, eremu. Oso modu zabalean lursailak azaltzeko erabiltzen da, norma-lean urrunetik izendatzeko balio du: *Aldekobasoa, Altzetaldea, Ameztialdea, Aranburualdea, Aritzagabasalde, Arrandarialdea, Arrasatealdea, Basalde, Danbolinaitzalde, Deskargaldea, Elosualdea, Errekalde, Errotalde, Eskortal-*

*de, Meakaldea, Olalde, Txabolaldea, Iturralde, Juanjosealdea, Larregialdea, Otainaldea, Sagarraldea, Sarralde, Zupidealdea...*

**algar-** iz. garden: *Algarburu...*

**alper.** iz. landu gabe uzten den lurra: *Alpersoro...*

**ametz.** iz. (Bot.) Haritzaren familiako zuhaitza (*Quercus pyrenaica*): *Ametzaurre, Amezpe, Amezti, Ameztietxeberri, Ametzaga, Amezialdea...*

**ankur-** iz. jolas; harroputz: *Ankurkoa...*

**antzu.** izond. fruiturik, umerik edo dagokiona ematen ez duena: *Antzuola...*

**arantza.** iz. (Bot.) 1. Zenbait landaretan sortzen diren ziri zorrotzetako bakoitza; 2. elorri: *Arantzakoaizta, Arantzategi, Arantzaleku, Arantzeta...*

**ardan-** iz. ardo hitzak zenbait hitz-elkarketetan hartzen duen forma: *Arданbideta, Arданbidetaburu...*

**argi.** iz. Materiak goritasunez edo luminizentziaz igortzen duen erradiazio, begiak hautematen duena eta objektuak ikusteko gai bihurtzen dituen: *Argileku, Argilekuko txabolak...*

**arte.** 1. posp. toki biren artean egon ohi den distantzia 2. Zurtoi sendoa eta adaburu trinkoa dituen zuhaitz hostoi-iraunkorra. Ertzak osoak edo horztunak, eta azpialdeak ilupadunak dituzten berde ilun koloreko hosto obatu edo luzangak ditu (*Quercus ilex*): *Altzarte, Artetxe, Danbolinarte, Errekarte, Iriarteak, Telleriarte...*

**aska.** izen. ganbela. Ganaduak ura edateko, iturri edo erreka baten ondoan harlosaz egindako putzu artifizia: *Askaburu, Askagain, Askatxo...*

**asto.** iz. (Zool.) zaldia baino txikiago den zamari apal belarri luzea (*Equus asinus*): *As-toaga, Astobiaga, Astobidea, Astetxe...*

**ate.** iz. sarrera, sarbide; mendi arteko igarobidea: *Ateaurrea, Atebiko txabolak...*

**atze.** iz./izond. gibel, oste: *Mutilagoenatze...*

**aurre.** iz./izond. aitzin: *Ametzaurre, Arangurenaurre, Arrandariaurre, Ateaurrea, Bidaurre, Etxeaurre, Etxeberriaurre, Frontoiaurre, Ganbelaikaztegiaurre, Ganbelaurre, Gorriaurre, Iztingagorriaurre, Laskurainaurre, Madariagaurre, Mutilagoenaurre, Otzaurre, Telleriaurre, Zubiaurre...*

**aurten.** iz./izond. Aurrekoa: *Aurteingoegieta...*

**auzo.** iz. auzune; osotasuna eratzen duen etxe-multzoa, udal-erdigunetik bereizita egon arren udal horren parte dena: *Auzotxoeta, Beheko auzoa, Eguzki auzoa...*

**azkar.** 1 izond. indartsua, bizkorra, sendoa 2. izond. abiadura handikoa 3. izond. Buru-ernaia, adimen argikoa 4. iz. (Bot.) Azerazeoen familiako eta *Acer* generoko zuhaitz hostogalkorren izen arrunta: *Azkarate, Azkarraga, Azkarrekobabala...*

**azpi.** iz. behe, -pe, -be: *Azpillaga, Bideazpia, Etxeazpia, Ibularrazpikoa, Iriarteazpikoa, Itxumendiazpi, Jentiletzeazpia, Kaminazpia, Lamarianoazpikoa, Mandabideazpikoa, Pagapeazpia, Ugarriazpikoa, Zumaetazpikoa...*

**bakar.** izond. berdinek, kiderik edo lagunik ez duena: *Aizbakar, Bakarrekune, Gaztanabakar, Pagobakar...*

- bandio.** iz. sarale edo belar sikua, eta aleak gordetzeko baserriko lekua: *Ertzilleko bandioaurrea...*
- barren(a).** iz. zerbaiten beheko ertza, bazterra edo aldea: *Altamirabarrena, Ankabarrena, Antxintxardibarrena, Astobiagabarrena, Azkuebarrena, Barrenbide, Barrene-txea, Bazterriñabarrena, Bizkalatzairabazibarrena, Egiandibarrena, Ibularsa-konbarrena, Irimoegibarrena, Larrebarren, Lizardibarrena, Sakonbarrena, Txarabarrena, Zabaldoerreketaabarrena, Kalebarren, Jentiletxebarrena, Zorroztarrietabarrena...*
- berri/barri.** adj. duela gutxi sortua, lehengoaren ordezkoa: *Agirrebarri, Arreluzetxebarri, Bidebarrieta, Etxabarrieta, Sorobarri, Zubibarri, Ameztietxeberri, Arizti-berri, Antiguaetxeberri, Etxeberriaurrea, Etxeberrisoro, Iralaetxeberri, Lapa-tzaetxeberri, Lekuberri...*
- barruti.** iz. Esparru, sail: *Barrutia, Barrutibazterra...*
- baso.** iz. jatorriz, zuhaitz eta zuhaiskaz beteriko esparrua. Zuhaitzak bota eta gorri egon arren izena mantentzen da: *Agirrebaso, Albitzurisakongoikobasoa, Al-dekobasoa, Altunabaso, Antzuolabaso, Arratebaso, Gorrizbaso, Iralabaso, Iturbaso, Basobaltz, Basoerreka, Basotxo, Errekaldebaso, Ertzillabaso, Kerru-baso, Piperbaso, Basalde, Basagutxi...*
- bazter.** 1. iz. ertza, muga 2. iz. zokoa 3. iz. aldea, alderdia, lurraldea 4. izond. bazter-rean dagoena, bakartua: *Abeletxebazterra, Bazterretxe, Bazterriña, Bidebarribazterra, Ariztixikibazterra, Bizkalatzairabazibazterra, Sagastibazterra, Sorobazterra, Txarabazterra, Ziabrutegibazterra, Barrutibazterra...*
- be(h)e/pe.** izond. azpi: *Aizpe, Aizpekola, Albitzuripea, Ibularpe, Jauregipea, Illunpe, Iramendipea, Iturriozpe, Jauregipea, Kaminpe, Korosope, Landatxope, Lizargaratepea, Maldarrope, Mañarietape, Mandabidepea, Astoagape, Astobiagape, Azkuepea, Botonpe, Meakape, Pagape, Sanjosepe, Zupidepea, Arbe, Arbebe-koa, Bekoerrota, Beheko auzoa, Bekobasoa, Bekokorta, Bekosoroa, Bekozelaia, Iturbe, Koñube, Mugabe, Urkiandibekoa...*
- belhakoi.** iz. igitai...: *Belakotegi...*
- belar.** iz. organo guztiak bigunak, ez-zurezkoak dituen landare berdea, gehienetan ur-terokoa: *Belar, Belarbekoa, Belargaña...*
- beltz/baltz.** iz. zandu gabeko lur zatia: *Basobaltz, Iturbeltz, Osinbeltz, Sagastibeltz...*
- benta.** iz. ostatu, jatetxe: *Bentaberri, Bentazarra, Matxinbentanekoa...*
- bi.** zenbakia: *Amabisoroeta, Burubiko, Atebiko txabolak...*
- bide.** iz. errepide, kamino; bertatik ibiltzeko prestatu-erriko lur-zerrenda, bidezidorra baino zabalagoa: *Arданbideta, Arrandaribide, Astobidea, Barrenbide, Baste-rrinabidegurutzeta, Bideazpia, Bidebarribazterra, Bidebarrieta, Bideburua, Bidegorri, Bidekurutzeta, Bidekarakoleta, Bidekorta, Bidesparrua, Bidaurre, Elizbidea, Erdikobidea, Erregebidea, Goenbide, Kurutzebidea, Herribideak, Irubideta, Iturbide, Mandabide, Trangogaztañetabidebitarte, Trenbidea...*
- bidegurutze.** iz. zenbait bide gurutzatzen diren lekua: *Bidekurutzeta, Bazterriñabide-kurutzeta, Arrandariko bidegurutzea, Gaztañabidekurutzeta...*
- bildots.** iz. urtebete inguruko arkumea: *Bildotsesparrua...*
- biribil.** izond. puntu edo lerro bat ardatz baten inguruan biratuz lortzen den irudia-ren itxurakoa; zirkulu edo esfera baten itxurakoa: *Arribiribil, Sorobiribil...*



- bitarte.** iz. tarte. arte: *Urbitarate, Urkillubitarate, Trangogaztañetabidebitarte...*
- bizkar.** iz. lurreko goragune txiki eta luzanga: *Bizkardo, Bizkardoaldabe, Gorosbizkar...*
- bolaleku/bolatoki.** iz. bolo jokorako leku apropos eratua eta egokia: *Bolalekua, Bolalekualdea, Bolatoki...*
- burdin.** iz. zenbaki atomikoa 26 duen elementu kimikoa (*Fe*) metal gris, harikor, xaflakor eta gogorra: *Burdinkurutz...*
- buru.** iz. goiko aldea, tokiz goialdean edo toki nabarian aurkitzen den lekua: *Abeletxeburua, Arrasateburu, Aldekoetxaburua, Algarburu, Altamiraburu, Altzetaburua, Aranburu, Arangurenburu, Ardanbidetaburu, Arroburu, Askaburu, Azkueburua, Bideburua, Bolunburu, Burubiko, Elizburu, Etxeburua, Iturburu, Kaminburua, Ogeiturriburu, Olaburu, Sagarburu, Sakonburua, Zupideburu...*
- burruka/borroka.** iz. norbaitek edo talde batek beste norbait edo talde bat garaitzeko, aurre egiteko edo zerbait lortzeko egiten duen indarrezko ahalegina: *Burrukaleku...*
- buztin.** iz. 1. (Miner.) Filosilikatoen azpiklasako mineral taldea, buztin-harriaren osagai diren aluminio eta magnesio silikatoek osatua 2. (Geol.) Buztin-mineralez osatutako harri sedimentario iragaztezina, kolore arrea duena...: *Buztinzuri...*
- danbolin.** 1. iz. (Mus.) Txistuaren edo xirularen lagungarri, besotik zintzilaturik zotz bakar batez jotzen den danborra, ohikoa baino luzeagoa eta meharra goa 2. Gaztainak sutan erretzeko danbor-formako galdara zilindrikoa: *Danbolin, Danbolinaitz, Txanbolin...*
- di/-ti.** atzizkia. multzo adierazi nahi du: *Antxintxardi, Galardi, Gaztañadia, Intxaurdia, Lizardi, Otadia, Pagaditxo, Gorostikaztegi, Intxausti, Oruesagasti, Sagastia, Txindurrarizti, Amezti...*
- egur.** 1. iz. enbor- edo adar-zati handia, eta bereziki, su egiteko erabiltzen dena 2. iz. Zura: *Egurribai...*
- eguzki.** iz. lurra dagoen planeta-sistemako gune den izarra: *Eguzki auzoa, Eguzkialdea, Eguzkitza...*
- eliza.** iz. kristau-erlijioeko tenplua: *Elizbidea, Elizburu, Elizondokorta, Eliztegi...*
- elorri.** iz. (Bot.) Arantza zuria, basamakatzia (*Crataegus monogyna*); Eloorri esaten denean elorri-zuriari egiten zaio erreferentzia, elorri-beltzaz aritzen denean, berriz, *Prunus Spinosa* delakoari: *Elormendi, Elorregieta, Eloorriaga...*
- ene(koa).** atzizkia. jabetasuna adierazten du: *Aldamarrenekoa, Amezkoanekoa, Amez-tinekoa, Animasenekoa, Arresenekoa, Arrietanekoa, Artolanekoa, Bizkalatzenekoa, Goenaganekoa, Juanjosenekoa, Lamarianonekoa, Migelenekoa, Pазientenekoa, Pedronekoa, Pionekoa, Tellerianekoa, Txasionekoa...*
- eper.** iz. (Zool.) Fasianidoen familiako hegazti galiformea: *Epertegi...*
- erdi.** iz. artekoa, ertzetatik distantzia berberatan dagoen puntua: *Bazterriñaerdikoa, Erdikobidea, Erdikogaztañadia, Lizarragaerdia, Ondamendiburukoerdikoirabazi...*
- errege.** iz. monarkikoen buru: *Erregebide...*

- erreka.** iz. emari txikiko ur-korrontea: *Errekatziki, Abaroerreka, Basoerreka, Erreka-gaizto, Errekalde, Errekandi, Errekarte, Frantseserreka, Iruerreka, Loiolaerreka, Misoerreka, Otainerreka, Sustraierreka...*
- errementari.** iz. metalak, batez ere burdina, lantzen dituen pertsona.
- errementeria.** iz. errementariaren lantegia: *Errementarialdea, Errementarinekoa, Errementeria, Errementerikoa...*
- errezina.** iz. errezina: *Errezinategi...*
- erromeria.** iz. leku jakin baten, normalean ermita baten inguruko zelaietan, egiten den jaia, soinujolea eta dantza ezaugarritzat dituena: *Erromerialekua...*
- errota.** iz. aleak ehotzeko tresneria duen etxea: *Errotalde, Errotarisotra, Errotazuria, Goikoerrotaburu, Igeribarrota, Bekoerota, Errotabari...*
- eskorta.** iz. abereak gordetzeko esparru hesitu eta sabairik gabea: *Zapatarieskorta, Eskortalde...*
- esparru.** iz. hesiz inguratutako tokia; eremu mugatu edo itxia: *Esparrua, Bidesparrua, Bildotesparrua, Esparrua, Esparruzarra, Goikoesparrua...*
- eta.** Atzizk. lekua edota ugaritasuna adierazten duen atzizkia: *Altzeta, Azaldegietza, Mañarieta, misoeta, Zorroztarrieta, Zumaeta, Elorregieta, Elosegietza, Gorlaeta, Ibarreta, Iraeta, Iruetxeta, Irupagoeta, Iturrieta, Kerizeta, Lausgarreta, Linapotzueta, Loieta, Pikunieta, Sarasketa...*
- etxe.** iz. gizakia bizitzeko prestaturtako eraikina: *Abadetxe, Abeletxe, Etxezar, Bazterretxe, Etxealai, Etxealdea, Etxeandi, Etxeberrisoro, Etxeaurrea, Etxeostea, Etxeburua, Etxenagusia, Iruetxeta, Jentiletxe...*
- ezkiña.** iz. bazter: *Abeletxeskiña...*
- falda.** iz. barren, oin, mendioina, mazela, mendibarrena: *Kateagafalda, Korosofalda, Larregifalda, Loietafalda...*
- frontoi.** iz. pilotalekua: *Frontoi bidea...*
- gain/-gaña.** 1. iz. zerbaiten goialdea: 2. iz. gailur, tontor, punta: *Aitzgaña, Altamiragaña, Arrolagaña, Astobiagagaña, Azaldegietagaña, Basagutxigaña, Bazterriñagaña, Belargaña, Deskargagaña, Karrilgaña, Lakiriolagaña, Lizargarategaña, Madariagagaña, Mutilagoengaña, Ogeiturrigaña, Ulamendigaña, Altzetagain, Askagain, Kurutzegain, Lapurgain...*
- gaizto.** izenond. gauzez mintzatuz, txarra: *Aizgaizto, Errekagaizto...*
- galar.** iz. 1. gaztainondo-ikatzza 2. zuhaitzean bertan ihartua dagoen adarra; galarri. iz. B. garia jotzeko eta aletzeko harria: *Galardi, Galartza...*
- ganbela.** iz. 1. aska 2. uztarriaren arku bakoitza: *Ganbelaerreka, Ganbelaikaztegi, Ganbelaostea...*
- gari.** iz. (Bot.) Gramineoen familiako eta *Triticum* generoko landare belarkara eta terokoien izen arrunta. 2. delako landarearen alea: *Garibaso, Garikatza...*
- gaztain.** iz. (Bot.) Gaztainondoaren fruitua (Castanea Sativa): *Elkanogaztañadi, Erdikogaztañadia, Gaztañabakar, Gaztañabidekurutzeta, Gaztañadia, Gaztañadisoro, Gaztañaditxiki, Gaztañaditxoeta, Gaztañaga, Loietaldekogaztañadia, Erdikogaztañadia, Soldadukogaztañadia, Zapatarigaztañadia, Martagaztañegi...*
- gatzelu.** iz. harresi, horma gotor, dorre eta bestelako babes-elementuez inguratu eta sendotutako eraikina edo eraikin-multzoa: *Gatzelugain...*

- geriza.** iz. (Bot.) Gerezionarioak ematen duen fruitu txiki mardul eta hezurduna, gehienetan azal gorri iluna duena (*Prunus Avium*): *Kerizaldea*, *Kerizaurkilleta*, *Kerizeta*, *Kerizetaburu*...
- gibel.** iz. oste, atze, atzeko aldea: *Gibelondo*...
- goi.** iz. garaia, altua: *Albitzurisakongoikobasoa*, *Arbegoikoa*, *Goialdea*, *Goikoariztia*, *Goikobasoa*, *Goikoerrotaburu*, *Goikoesparrua*, *Goikogaztañadia*, *Goikoirabazi*, *Goikokorta*, *Goikolanda*, *Goikolau*, *Goikosoroa*, *Goikotxabola*, *Goikoze-laia*, *Goitia*, *Kalegoi*, *Larragoiti*...
- goen.** iz. zerbaiten goiko aldea edo ertza, zerbaiten alde edo gune garaiena: *Abeletxegoena*, *Ariztigoena*, *Azaldegietagoena*, *Azkuegoena*, *Bildotsesparrugoena*, *Goenaga*, *Goenakorta*, *Goenbide*, *Irimoegigoena*, *Itxuetagoena*, *Kortatxogoena*, *Larrañagagoena*, *Larregigoena*, *Lizarragagoena*, *Maldarrogoena*, *Mutilagoen*, *Ojarrolagoena*, *Sakonandigoena*, *Sarasketagoena*, *Sorozelagoena*, *Urrizabalgoena*, *Zuntzogoena*...
- gorri.** 1. iz. argi zuriaren espektroko lehen kolorea, uhin-luzera handieneko erradiazioei dagokiena. 2. izond. delako kolorea duena 3. izond. guztiz larria, latza edo handia 4. izond. soila, biluzia: *Bidegorri*, *Erdokagorri*, *Gorritxo*, *Illegorrinekoa*, *Iztinagorri*, *Mendigorri*, *Urgorri*...
- gurutze.** iz. Jesukristo hil zen tresna irudikatzen duen oroitarria: *Kalbarioko gurutzeak*, *Burdinkurutz*, *Kurutzeaga*, *Kurutzebidea*, *Kurutzegain*, *Kurutzetxiki*, *Bazterriñabidekurutzeta*, *Bidekurutzeta*, *Irimokuruzepe*, *Irukurutzeta*, *Kurutzea*...
- (h)agina.** iz. (Bot.) Taxazcoen familiako zuhaitz edo zuhaiska hostoiraunkorra, (*Taxus baccata*): *Agiñagarreka*...
- (h)aitz.** iz. harria azalratzen den lekua, goialde nahiko malkartsua eratzen duena: *Aitzaga*, *Aizbakar*, *Aizpe*, *Aitzaundieta*, *Aitzgaña*, *Aitzondo*, *Aitzulo*, *Andikoaitzeta*, *Arranoaitz*, *Danbolinaitz*, *Landarraitz*, *Larraitz*, *Txoriatz*, *Aranztakoaitza*...
- (h)altz.** iz. (Bot.) zuhaitz hostogalkorra, 20 m-rainokoa, azal arre iluna duen enbor zuzena, hosto zerratu obatu eta biribilak, eta lore arrak gerba zilindrikotan eta emeak egurrezkoetan dituena. Oso arrunta da ibarertzetan eta klima hezetan kolonizatzailea da (*Alnus glutinosa*): *Altzeta*, *Altzarte*...
- (h)andi.** adj. neurri, tamaina edo ohikoa gaintitzen duena: *Aitzaundieta*, *Aritzaundi*, *Gorostizabalaundi*, *Soroaundia*, *Arreluzandi*, *Arriandiburu*, *Astiandi*, *Egian-di*, *Errekandi*, *Etxeandi*, *Gorrizandia*, *Irabaziandia*, *Laskurainandi*, *Sakonandi*, *Soroandi*, *Urazandi*, *Urkiandi*, *Kerizetaundi*, *Soroaundia*...
- (h)andiko.** adb. hangoa. Urrunen dagoena: *Andikoaitzeta*, *Arrandariandikoa*...
- (h)aran.** iz. mendiz edo lurralde altuagoz inguratutako sakonune luzanga, ibai, erreka edo glaziar baten higaduraz sortua: *Aranburu*, *Aranguren*, *Aransoro*, *Aranzelai*...
- (h)area.** iz. oso tamaina txikiko harri-aleen multzoa, gutxi gora-behera 0,4-6,3 mm bitarteko alez osatutakoa: *Areazuloa*, *Areazuloaldea*...
- (h)aritz.** iz. (Bot.) hosto lobulatuak dituen tamaina handiko zuhaitz hostogalkorra. Lore arrak gerbatan eta emeak taldetan daude. Fruituak ezkurak dira. Europa heze guztian hazten da eta bere zura oso preziatua da (*Quercus robur*): *Aritzagabasalde*, *Aritxabalzar*, *Aritzerre*, *Aritzurkillia*, *Arizlandeta*, *Ariznaba-*

*rreta, Arizti, Arreluzariztisakona, Arrokoariztia, Benituariztia, Goikoariztia, Pepelinariztia, Tontoarizti, Txindurrarizti, Zabalarizti, Iruarizteta...*

**(h)arri.** iz. lurrazalaren osagai den edozein material kimiko mineral; adiera hertsian, konposizio kimiko ez-homogenoa duena (alegia, mineral desberdinez osatua dena): *Arbe, Arriagatorre, Arriandiburu, Arriategi, Arribiribil, Arrieta-nekoa, Arriluzea, Arriurdiñeta, Arrola, Loarria, Zorroztarrieta...*

**(h)egi.** iz. 1. ertza, bazterra 2. mendia, mendiaren hegala: *Kerizetako hegia, Akegi, Azaldegietea, Egiandi, Egieder, Urkiolaegi, Elorregietea, Elosegietea, Irimoegi, Jauregi, Larregi...*

**(h)emetiko.** adb. Hemengoa, gertukoena: *Arrandariemetikoa...*

**(h)erexa.** iz. Hatza, arrastoa, aztarna: *Erexa...*

**(h)erri.** iz. etxe edo bizilekuen multzo egituratua, hiria baino txikiagoa: *Herribideak, Herrigunea, Herriko plaza...*

**(h)iru.** zenbakia = 3: *Iruarizteta, Irubide, Irubideta, Iruerreka, Iruerreketa, Iruetxeta, Iruka, Irukera, Irukurutzeta, Irumendi, Irumugarrieta, Irupagoeta, Irupunta, Irurena...*

**(h)ondar.** iz. ia erabat hondatu edo desagertu den zerbaitetik gelditzen dena, azkena: *Ondarra plaza...*

**ibai.** iz. itsaso, aintzira edo beste ibai baterantz ibilgu bat jarraitzen duen ur-korronte naturala, urte osoan zehar etengabe ura duena: *Urola ibaia, Deba ibaia...*

**ibar.** iz. ibai batetik hurbil dagoen eremua, lur lau eta emankorrekoa: *Ibarra, Ibarre-kointxaurreta, Ibarreta, Ibarrondo, Ibartxoste, Igeribar...*

**ih(g)ar(tu).** izond. hezea ez dena, bizitasuna galtzeraino lehortu dena: *Igartua, Igartuzabal...*

**ikaztegi.** iz. Ikatza gordetzen den tokia: *Gorostikaztegi, Ikaztegi alde, Ganbelaikaztegi...*

**ilar.** iz. (Bot.) Leguminosen familiako baratze landare belarkara: *Illarramuño...*

**ilun.** 1. izond. argi edo argitasunik gabea, edo gutxi duena: *Pagoillun, Illunpe...*

**intxaur.** iz. (Bot.) intxaurrondoaren fruitua: *Intxaurdia, Intxaursakoneta, Intxaurtxoeta, Ibarrekointxaurreta...*

**ira.** iz. iratzea, garoa: *Iraeta, Iraikorta, Iramendi, Iratxiki, Irazabal...*

**irabazi.** iz. etekina; jabetza; sagardo mota: *Irabazia, Irabaziandia, Irabazikortaberri alde, Irabazitxikia, Iraetairabazi, Bizkalatzairabazibarrena, Bizkalatzairabazibazterra, Goikoirabazi...*

**iturri.** iz. 1. lur azpitik ateratzen den euri-ura, lurrazalera isurtzen dena 2. ubidez ekarritako irei aterabidea emateko antolatzen den eraikina, gehienetan uhaskaz hornitua: *Frantsesiturri, Iturbe, Iturribarri, Iturrieta, Iturbaso, Iturriotz, Iturriozpe, Iturrisakona, Iturritxo, Ogeiturri, Otamenditurri, Iturrisar, Jainkoiiturri, Lizariturri, Metaliturri, Tabernaiturri, Tellaiturri, Txinduriturri, Ulamenditurri, Zabalaiturri, Iturbe, Iturbeltz, Iturburu, Iturralde...*

**iztinga.** iz. zingira, aintzira lohitsu: *Iztingagorriburu, Iztingagorri, Iztingagorriaurrea...*

**jainko.** iz. gizakiaz gaineko izakia, ahalmen eta botere bereziz hornitua, errealitatearen alderdi edo fenomeno batzuen aginpidea esleitzen zaiona: *Jainkoiiturri...*

- kale.** iz. hiri edo herrietan, bi etxe-lerroen arteko bidea: *Kalebarren, Kaleburu, Kalegoi, Kaleoste, Kalesoro, Madalena kalea, Kalea...*
- kamiño.** iz. bide: *Kaminpe, Kaminazpia, Kaminburua, Kamiñero etxea, Kamiñozarra...*
- kanposantu.** iz. hilerri: *Kanposantua, San Bartolome kanposantua, Uzarragako kanposantua...*
- kantera.** iz. harrobia: *Kantera, Kanteraburu, Kanteraldea, Kanterazar...*
- karga.** iz. zama: *Deskarga, Kargaleku...*
- karobi.** iz. kareharria kiskaliz kare bizia egiteko erabiltzen den labea: *Karobialdea, Lausagarretako karobia, Udalako karobia...*
- katea.** iz. eratzun-formako edo beste edozein formako piezak lotu edo giltzatuz lortutako segida malgua, transmisio-elementu, lotura edo apaingarri moduan erabiltzen dena: *Kateaga, Kateagabarrena, Kateagaegia, Kateagafalda, Kateagazorrotz, Katelotua...*
- ko/-go.** atzizkia. deklinabidezko genitibo lekuzko atzizkia: *Bekoerrotz, Amarrandegi-koetxeostea, Amezkoanekoa, Arbebekoa, Arrokoariztia, Azkarrekozabala, Basotxokoegiostea, Bekobasoa, Bekokorta, Belarbekoa, Burubiko, Egikoaldapa, Goikobasoa...*
- korta.** iz. ganadua gordetzeko txabola, etxola. Ikuilu: *Bekokorta, Bidekorta, Elizondokorta, Eltzikorta, Goenakorta, Goikokorta, Juanperezkorta, Korta, Kortabarrena, Kortagaña, Kortagoikoa, Kortaluzea, Kortasakona, Kortasarasketa, Kortatxo, Kortazelai, Ogeiturrikorta, Zabalakorta, Zapatarieskorta...*
- lakirio.** iz. (B.) lakioa; hed., abereak harrapatzeko zernahi tresna: *Lakiriola...*
- landa.** iz. zelai: *Goikoalanda, Landarraitz, Landatxo, Pagolandapea...*
- lapur.** iz. ebasle: *Lapurerreka, Lapurzubi, Lapurgain, Lapurdisoro...*
- la(ha)r/larre.** iz. (Bot.) Errosazeoen familiako eta *Rubus* generoko landare bizkorren izen arrunta; Belarrez estalitako eremua, bereziki animaliak bazkatzen direnekoa: *Larragoiti, Larrain, Larraitz, Larrañaga, Larreategi, Larrebarren, Larregi...*
- lau(a).** iz. lurralde lau eta zabala, altuera ez oso handikoa; lautada, zelai; zenbakia: *Botongolaua, Laua, Laubide, Laukaran, Lausagarreta, Lautxo...*
- leku.** iz. toki: *Argileku, Bolaleku, Burrukaleku, Erromerialeku, Etzanleku, Lekuberri, Lisibajolekualdea, Partileku, Pilotaleku, Arantzaleku, Trintxuleku, Txaboleku...*
- lezar(lizar).** iz. (Bot.) *Fraxinus* generoko zuhaitz hostogalkorren izen arrunta (*Fraxinus excelsior*): *Lizardi, Lizargarate, Lizarraga, Lizarreta, Lizariturri, Lizartza...*
- lo(h)i.** iz. 1. Ur eta lurrez osatutako nahastea, leku jakin batean euria egitean, esaterako, eratzen dena, 2. Zikintasuna: *Loieta, Loiolaerreka...*
- lur.** iz. lurraren gainazal solidoa eratzen duen osagaia, bereziki tamaina txikiko ale mineral edota organiko osatutako material ez-trinkoa: *Lubarrizarreta, Lurrietakoegia, Lurtegia, Lugarria...*
- luze.** adj. garai, zabal: *Akuluzea, Kortaluzea, Osoluzea, Soroluzea...*
- madari.** iz. udarea: *Madariaga, Madariagazelaieta, Madariagaburu, Madariagaegia, Madariagaña, Madariagaldea, Madariagaurre...*

- mando.** iz. (Zool.) zaldia eta astemea edo behorra eta astarra gurutzatzearen ondorio den animalia sendo eta indartsua, antzua izaten dena: *Mandabidea, Mandabideburu, Mandabidepea, Mandabidegañekoa...*
- mañeria.** iz. 1. lurrei edo emeei dagokienez, antzua izatea. 2. (Hist.) Erdi Aroan, Gaztela eta Leongo jauntxoei seme-alabarik gabeko nekazariak ordaintzen zieten zerga: *Mañarieta?...*
- me(h)aka.** iz. bide meharra, bereziki mendi artekoa: *Meaka, Meakaldea, Meakamuñoa, Meakaostea, Meakape...*
- mendi.** iz. inguruko lurretatik nabarmentzen den altuera handiko goragunea: *Arimendi, Arrolamendi, Elormendi, Gaztelumendi, Iraetamendi, Iramendi, Irumendi, Itxumendi, Mendia, Mendibil, Mendigorri, Mendiola, Mendisoro, Mendizabal, Olamendi, Ondamendi, Otamendi, Pagomendi, Sokomendi, Unamendi, Antzuolamendi...*
- metal.** iz. (Kim.) Zenbait elementu kimikoren izen generikoa, orohar elektropositiboak eta beroaren eta elektrizitatearen eroale onak direnak: *Metaliturri...*
- mintegi.** iz. geroago beste leku batera ladatuko diren zuhaitz-landareak landatu eta hazten diren lekua: *Antigualdekomintegia, Mintegia, Mintegialde, Mintegikoegia, Mintegiondo, Mintegipe...*
- muna (muino).** iz. lurreko goragune naturala, mendia baino txikiagoa eta hegal arinak dituena: *Illarramuño, Korosomuño, Misokomuñoa, Muñoa...*
- muga.** iz. lindare: *Irumugarrieta, Mugabe, Mugarraga...*
- mutil.** iz. 1. heldutasunera iritsi ez den gizonezkoa; haur arra: *Mutilagoen, Mutilagoenalde, Mutilagoenatze, Mutilagoenaurre, Mutilagoenburu, Mutilagoengaña, Mutilagoengaztañadi...*
- nagusi.** adj. maila edo garrantziaren arabera lehena dena: *Etxenagusia...*
- oka(ra)n.** iz. (Bot.) Aranondoaren fruitua: *Okaneta, Okanpasilekueta...*
- ola.** iz. burdina landu, egurra ebaki edo sagardoa egiteko lantegia; artzain-txabola: *Antzuola, Arrola, Gorrola, Lakiriola, Loiola, Urkiola, Urola, Aizpekola, Mendiola, Olalde, Olasoro, Olaburu, Ojarrola, Olazabal, Olamendi...*
- ondo.** 1. iz. albo, alde, aldamen: *Aitzondo, Arkaitzondo, Benituondo, Berraondo, Danbolinaitzondo, Elizondokorta, Errekaondo, Errezinategiturriondo, Etxeondo, Gibelondo, Gorrolaondo, Ibarondo, Idarrondo, Iturriondo, Lapatzaondo, Lizargarateiturriondo, Mintegiondo, Misoerrekaondo, Pikuondo, Txabolaondo, Usondokorta, Zupidetxeondo...*
- ortua.** baratza; barazkiak, fruta-arbolak edo jateko bestelako landareak lantzeko lurzati ez handia: *Atxegiortua, Ortua, Ortutxo...*
- osin.** iz. putzu; ibaietan, urak ohikoa baino sakonera handiagoa duen lekua: *Osinbeltzeta, Pikosina...*
- ostatu.** iz. benta, jatetxe; diru truke jan eta lo egiten den etxea: *Ostatu(ko)a...*
- oste.** iz. atze; normalean alde honetan eguzkiak ez du jotzen: *Basotxokoegiostea, Basotxoste, Egiandioeste, Exxeostea, Ganbelaostea, Ibartxoste, Ipintzaostea, Kaleoste, Konsejuoste, Landatxoste, Larregioste, Meakaostea, Sanjoseostea, Urrutioste, Amarrandegikoetxeostea...*

- ote/ota.** iz. (Bot.) Leguminosoen familiako eta *Ulex* generoko zuhaiska txikien izen arrunta, oso adakera txikia dute, hosto txandakatu txikiak dituzte eta oso arantzadunak dira. Loreak oriak dira (*Ulex sp*); Otadi, etxe ondoko fruitak eta gaztaiak lehortzeko tokia; olioak batzen diren tokia: *Otadia*, *Otaerre*, *Otain*, *Otalora*, *Otamendi*, *Otegi*...
- pago.** iz. (Bot.) Fagazeeen familiako zuhaitz kaduzifolioa, *Fagus sylvatica*: *Pagape*, *Pagaditxo*, *Pagamendi*, *Pagoandietea*, *Pagobakar*, *Pagoeta*, *Pagoillun*, *Pagolandarapea*, *Pagozurietea*, *Irupagoeta*...
- piku.** iz. (Bot.) Pikondoaren fruitu konposatua: *Pikunieta*, *Pikondo*...
- plaza.** iz. herri barneko leku ireki eta zabala, hainbat kaleren elkargune dena: *Herriko plaza*, *Zurrategi plaza*, *Plazako iturria*, *Plazauzagarra*, *Ondarra plaza*...
- potzu/putzu.** iz. osin; aintzira txiki edo oso txikia, zenbaitetan aldizkakoa: *Linapotzueta*, *Potzusoro*...
- sagar.** iz. (Bot.) sagarrondoaren fruitua (*Malus Sylvestris Miller*): *Besagasti*, *Lausagarreta*, *Oruesagasti*, *Sagarburu*, *Sagarraldea*, *Sagasti*, *Sagastibazterra*, *Sagastibeltz*, *Sagastizarra*...
- sail.** iz. lur-zati edo eremua; bereziki ereiteko nahiz zer bait landatzeko egokitu eta presatzen dena: *Benitusaila*, *Irimolarregikobekosaila*, *Sailtxiki*, *Zumaetasaila*...
- sakon.** iz. hondo, barne; inguruko lurra baino baxuago dagoen lur-eremua: *Ameztisakona*, *Arreluzariztisakona*, *Astobiagasakona*, *Basterriñasakona*, *Elgarainsakona*, *Elosegietasakona*, *Epertegisakona*, *Errezinategisakona*, *Ibularsakona*, *Igirainsakona*, *Intxaursakoneta*, *Ipurtikasakona*, *Irazabalsakona*, *Junaperezkortasakona*, *Kortasakona*, *Larregisakona*, *Sakonandi*, *Sakonburua*, *Sakonso-ro*, *Tabernaiturrisakona*, *Zabaletasakona*...
- san(tu).** iz./adj. eliza katolikoak, kanonizazioaren bidez, kristau-bertute bikaintasuna edo adorea ezagutu eta deklaratu diren fededun hildakoei ematen dien deiturara: *Santa Ageda*, *Santa Kruz*, *San Blas*, *San Martzial*, *Santutxo*, *kanposantu*...
- solda(d)u.** iz. gerlari, gudari: *Soldadukoa*, *Soldadukogaztañadia*...
- soro/solo.** iz. nekazaritzan lantzen den edo landu daitekeen lur-eremua: *Amabisoroeta*, *Angosoro*, *Ameztisoroa*, *Aranburusoroa*, *Gaztañadisoro*, *Goenagasoro*, *Goikosoroa*, *Ipurtikasoro*, *Kalesoro*, *Lapurdisoro*, *Martasoro*, *Babasoro*, *Beintenasoroeta*, *Etxeberrisoro*, *Sorobarrena*, *Soroluzea*, *Torresoroa*, *Txorisoroa*, *Zearsoro*, *Sorouts*...
- sostra/sastra.** iz. lar, zikin; palanka-jokoan, palanka jaurtia izan deneko tokia markatzeko erabilitako makiltxoak: *Sostra*, *Sostrakoegia*, *Errotarisostra*...
- sustrai.** iz. (Bot.) Klorofilarik gabeko landare-organoa, ohiz beherantz hazten dena eta landarea finkatzen eta honek hazkunderako behar dituen ura eta gatzak zurgatzen dituena: *Sustrai*, *Sustraierreka*, *Urkitzasustraitxoeta*...
- taberna.** iz. edariak, eta zenbaitetan janariak ere bai, saldu eta normalean bertako barra aurrean kontsumitzen diren lekua: *Tabernaiturri*, *Tabernaiturrisakona*...
- tegi.** iz. 1. gauzak gordeta edukitzeko toki itxi eta estalia; biltegia 2. abereak gordetzeko toki itxi eta estalia, ukuilua: *Andeategi*, *Belastegi*, *Eliztegi*, *Marutegi*, *Sagutategi*, *Zurrategi*, *Errezinategi*, *Epertegi*, *Ganbelaikaztegi*, *Galdostegi*...

- teila.** iz. eraikuntzen estaldura egiteko erabiltzen den pieza, buztin egosiz egin ohiko dena: *Telleria, Telleriaburu, Tellaiturri, Tellerialde, Tellerianekoa, Telleriarzte, Telleriaurre, Telleriazarra...*
- telleria.** iz. teilak egiten diren lekua: *Telleria, Telleriaburu, Tellaiturri, Tellerialde, Tellerianekoa, Telleriarzte, Telleriaurre, Telleriazarra...*
- toki.** iz. lekua: *Bolatoki, Lantxatoki, Plantxatoki, Haragitoki...*
- torre.** iz. forma karratua edo biribila duen eraikuntza gogor garaia, talaia bezala altxatzen dena: *Arrandaritorre, Arriagatorre, Galarditorre, Iralatorre, Torreazpia, Torresoroa, Ugartetorre...*
- trango.** iz. errepide edo bideetako zulo, maila edo, oztopoa: *Trango, Trangogaztañadi...*
- tren.** iz. makina higiarazle batez eta haren atzean ilara osatuz lotutako hainbat bagoiz osatutako multzoa: *Trenbide...*
- treku/triku(harri).** iz. lurlean zutik finkatuta dauden hainbat harriz eta hauek estaltzen dituzten zenbait harlauzaz osatutako monumentu megalitikoak, gorpuak ehorzteko eratzen dena: *Trekutz, Turkogoikoa, Trukarriaga, Trukarrieta...*
- txabola.** iz. etxola, borda; era xumean eraikitako bizileku txiki eta arrunta: *Goikotxabola, Guretxabolaburua, Txabolaburua, Txabolaldea, Txabolaleku, Txabolaondo, Txabolatxiki, Txabolazar, Ugariagakotxabolaldea, Atebiko txabola...*
- txara.** iz. (Bot.) zikina, larra eta arbola txikiak edo landare arantzadunak dauden lekua: *Txara, Txaraburua, Txaraldea, Txarabazterra...*
- txiki.** izend. kaskar, txiker, ñimifio: *Aizparrunditxiki, Ariztitxikia, Arrelutxiki, Errekatziki, Etxeazpitxiki, Gaztañaditxiki, Gorritzixikia, Kuruzetxiki, Iturbetxikia, Laskuraintxiki, Lizarragatzikia, Maritxiki, Otaintxiki, Pepetxikinekoa, Saitxiki, Sorotxikia, Txabolatxiki, Urkillutxiki, Urkitzatzikia...*
- txo.** atzizkia. txiki: *Aldapatxo, Ameztitxo, Andratxoena, Askatxo, Auzotxoeta, Basotxo, Errekatzxo, Gaztañaditxoa, Iturritxo, Kortatxo, Landatxo, Lapatxo, Lautxo, Misoerrekazubitxo, Zubitxo...*
- txori.** iz. tamaina txikiko hegaztia: *Txoriatz, Txorikoa, Txorisoroa...*
- tza.** atzizkia. Multzoa adierazten du: *Eguzkitza, Elutza, Erautza, Ezkitza, Gabiotza, Galartza, Garikatza, Lapatza, Lizartza, Urkitza, Bizkalatza...*
- udal.** iz./adj. herrikoa, komunala: *Udaletxea, Udal pilotalekua...*
- ur.** iz. likido kolore, usaingabe eta zaporegabea, lotura kobalentez elkartutako bi hidrogeno atomoz eta oxigeno atomo batez osatuta dagoena, **H<sub>2</sub>O**: *Urbedarra, Urbasa, Urbiotz, Urbitarte, Ureta, Urgorri, Urola ibaia, Ursalto...*
- urki.** iz. (Bot.) *Betula* generoko zuhaitz eta zuhaisken izen arruntua, erraz pintatzen den azl zuri eta leuna eta ertz zerraduna duten hostoak dituzte. Betuna alba, L.: *Urkiandi, Kerizaurkilletabidea, Urkiandi, Urkillu, Urkiola, Urkitza, Aritzurkilla, Urzabal...*
- urruti.** iz. adb. urrun: *Urrutia...*
- zabal.** iz./adj. hedatsu, paraje laua eta ohikoa baino handiagoa: *Zabala, Azkarrekozabala, Gaztañadizabal, Gorostizabalaundi, Igartuzabal, Irazabal, Lezezabaleta, Mendizabal, Olazabal, Urrizabal, Zabalaburua, Zabalaiturri, Zabala-korta, Zabalarizti, Zabaldo, Zabaletasakona, Zabalotegi, Zabalzelai...*



- za(ha)r.** adj. antzinakoa, aspaldiko: *Aldapazar, Ameztiarra, Etxezar, Aritxabalzar, Ariztizar, Pazientezar, Telleriazarra, Txabolazar, Zabaldozarra, Zabalekorta, Zelaiza, Zulozarreta...*
- zapato.** iz. oinetakoa: *Zapataribaso, Zapatarieskorta, Zapatarigaztañadi...*
- ze(h)arra.** iz. mendi malda: *Zearsoro...*
- zelai.** iz. belarra hasten den esparrua: *Ameztizelaia, Aranzelai, Bekozelaia, Erantzelaia, Goikozelaia, Kortazelai, Lutzurdiozelai, Madariagazelaieta, Misozelaiaeta, Sorozelai, Zabalzelai, Zelaia, Zelaiaundi, Zelaikosoroa, Zelaizar...*
- zorrotz.** izond. punta edo ertza guztiz mehea duena: *Kateagazorrotz, Zorrozkoa, Zorroztarrieta...*
- zubi.** iz. ibai, trenbide, errepede eta kidekoak gaineratik igarotzeko egiten den egitura edo eraikuntza: *Aritzikozubialde, Zubialdea, Zubiaurre, Zubibarri, Zubiburu, Zubitxo, Lapurzubi, Misoerrekazubitxo...*
- zulo.** iz. sakona, irekiune; lurtean eratutako hutsune edo ahurgunea: *Aitzulo, Areazuloaldea, Areazuloa, Astonarzuloeta, Txakurzulo, Urkatuzuloeta, Zulozarreta...*
- zumar./zugar.** iz. (Bot.) Ulmaceoen familiako eta *Ulmus* generoko zuhaitz kaduzifolioen izen arrunta: *Zumaeta, Zumarizti, Zumarraga, Zugarrika, Zugarrikoegia...*
- zuri.** iz. kolore guztien artean argiena: *Pagozurieta, Sagastizurieta, Albitzuri, Buztinzuri, Errotazuria, Etxezuri, Gorlazuri...*
- zurra(tu).** ad. Larrua ondu: *Zurrategi...*

## ITURRIAK

- Aranberri, F., 2001, *Ermua-Eitzaga: leku-izenak. Gure izanaren barrena*, Onomasticon Vasconiae 22, Ermuko Udala-Euskaltzaindia.
- Azkue, R. M., *Diccionario vasco-español-francés*, 1969 (1905), Bilbo, La Gran Enciclopedia Vasca.
- Elhuyar, *Hiztegi entziklopedikoa*, 1993, Usurbil.

---

---

---

---

---

---

X  
TOPONIMOEN  
ZERRENDA ALFABETIKOKI

<i>Abadetxe</i> .....	63. or.
<i>Abaro</i> .....	63, 64. or.
<i>Abaroerreka</i> .....	64. or.
<i>Abaroko iturria</i> .....	64. or.
<i>Abarrategi</i> .....	64. or.
<i>Abeletxe</i> .....	65. or.
<i>Abeletxebazterra</i> .....	65. or.
<i>Abeletxeburua</i> .....	65. or.
<i>Abeletxegoena</i> .....	65. or.
<i>Abeletxekobidea</i> .....	65. or.
<i>Abeletxeskiña</i> .....	65. or.
<i>Abeletxeta</i> .....	66. or.
<i>Abieta</i> .....	66. or.
<i>Adarregi</i> .....	66. or.
<i>Agerrastegi</i> .....	66. or.
<i>Agiñaerreka</i> .....	67. or.
<i>Agirianoazpia</i> .....	67. or.
<i>Agirre</i> .....	67. or.
<i>Agirrebarri</i> .....	68. or.
<i>Agirrebaso</i> .....	68. or.
<i>Agirreburu</i> .....	68. or.
<i>Agirresoroa</i> .....	68. or.
<i>Agirzuaran</i> .....	68. or.
<i>Agurdierreka</i> .....	68. or.
<i>Aiastatxikia</i> .....	69. or.
<i>Aiherra</i> .....	69. or.
<i>Aitzaga</i> .....	69. or.
<i>Aitzagalde</i> .....	71. or.
<i>Aitzakaz</i> .....	71. or.
<i>Aitzaundera</i> .....	71. or.
<i>Aitzgaña</i> .....	72. or.

<i>Aitzondo</i> .....	72. or.
<i>Aizbakar</i> .....	72. or.
<i>Aizgaizto</i> .....	73. or.
<i>Aizparrundi</i> .....	73. or.
<i>Aizparrunditxiki</i> .....	73. or.
<i>Aizpe</i> .....	74. or.
<i>Aizpekola</i> .....	74. or.
<i>Aizperreka</i> .....	74. or.
<i>Aizpurutxoaldea</i> .....	74. or.
<i>Akeberro</i> .....	75. or.
<i>Akeberroandi</i> .....	75. or.
<i>Akegi</i> .....	75. or.
<i>Akinibai</i> .....	76, 78. or.
<i>Akinibaialdea</i> .....	79. or.
<i>Akinibaiburua</i> .....	79. or.
<i>Akinibaiko iturria</i> .....	79. or.
<i>Akinibaiondoa</i> .....	79. or.
<i>Akinibaisoraa</i> .....	80. or.
<i>Akiñao</i> .....	80. or.
<i>Akuestikoa</i> .....	81. or.
<i>Akuluzea</i> .....	82. or.
<i>Albitzuri</i> .....	82. or.
<i>Albitzuribarrena</i> .....	82. or.
<i>Albitzurierreka</i> .....	83. or.
<i>Albitzuripea</i> .....	83. or.
<i>Albitzurisakona</i> .....	83. or.
<i>Albitzurisakongoikobasoa</i> .....	83. or.
<i>Aldabe</i> .....	83, 84. or.
<i>Aldaia</i> .....	84. or.
<i>Aldakarratz</i> .....	84. or.
<i>Aldamarrenekoa</i> .....	85. or.
<i>Aldapa</i> .....	86. or.
<i>Aldapatxo</i> .....	86. or.
<i>Aldapazar</i> .....	86. or.
<i>Aldapeta</i> .....	86. or.
<i>Aldasorosoraa</i> .....	86. or.
<i>Aldatza</i> .....	87. or.
<i>Aldekobasoa</i> .....	87. or.
<i>Aldekobasoegipea</i> .....	87. or.
<i>Aldekoetxaburua</i> .....	87. or.
<i>Aleeta</i> .....	87. or.
<i>Algarburu</i> .....	87. or.
<i>Alkisona</i> .....	88. or.
<i>Alpersoro</i> .....	88. or.
<i>Altamira</i> .....	88, 89. or.
<i>Altamirabarrena</i> .....	90. or.
<i>Altamiraburu</i> .....	90. or.
<i>Altamiragaña</i> .....	90. or.
<i>Alti</i> .....	90. or.

<i>Altiburua</i> .....	91. or.
<i>Altiko bidea</i> .....	91. or.
<i>Altisakona</i> .....	91. or.
<i>Altsasukoiturri</i> .....	91. or.
<i>Altunabaso</i> .....	91. or.
<i>Altzarte (Aranburunekoa)</i> .....	91. or.
<i>Altzarte (Errotabarri)</i> .....	92. or.
<i>Altzeta</i> .....	94. or.
<i>Altzetaburua</i> .....	95. or.
<i>Altzetagain</i> .....	95. or.
<i>Altzetako bidea</i> .....	96. or.
<i>Altzetako terrenoak</i> .....	96. or.
<i>Altzetaldea</i> .....	96. or.
<i>Altzetapea</i> .....	96. or.
<i>Altziarreta</i> .....	96. or.
<i>Altzibar</i> .....	97. or.
<i>Amarrandegi</i> .....	97. or.
<i>Amarrandegikoetxeostea</i> .....	98. or.
<i>Amenabar</i> .....	98. or.
<i>Ametzaga</i> .....	98. or.
<i>Ametzagaurre</i> .....	99. or.
<i>Amezkoa</i> .....	99. or.
<i>Amezpe</i> .....	100. or.
<i>Amezti</i> .....	100. or.
<i>Ameztialdea</i> .....	100. or.
<i>Ameztiberrikosorobarrena</i> .....	100. or.
<i>Ameztiburu</i> .....	100. or.
<i>Ameztiegia</i> .....	101. or.
<i>Ameztietxeberri</i> .....	101. or.
<i>Ameztisakona</i> .....	101. or.
<i>Ameztikosoroa</i> .....	102. or.
<i>Ameztikoa</i> .....	102. or.
<i>Ameztiona</i> .....	103. or.
<i>Ameztisakona</i> .....	103. or.
<i>Ameztisoroa</i> .....	103. or.
<i>Ameztitxo</i> .....	103. or.
<i>Ameztitxoaldea</i> .....	103. or.
<i>Ameztizar</i> .....	103, 105. or.
<i>Ameztizelaia</i> .....	105. or.
<i>Amilleta</i> .....	105. or.
<i>Anabarregi</i> .....	107. or.
<i>Anbulategia</i> .....	107. or.
<i>Andategi</i> .....	107. or.
<i>Andikoaitzeta</i> .....	107. or.
<i>Andratxoena</i> .....	107. or.
<i>Angosoro</i> .....	108. or.
<i>Animasenekoa</i> .....	108. or.
<i>Ankabarrena</i> .....	108. or.
<i>Antigua</i> .....	108, 109. or.

<i>Antiguaerrota</i> .....	109. or.
<i>Artzaingoa (Antiguaetxeberri)</i> .....	110. or.
<i>Antiguako Andra Maria</i> .....	110. or.
<i>Antiguako atsedenekua</i> .....	112. or.
<i>Antiguako zubia</i> .....	112. or.
<i>Antiguako soro</i> .....	112. or.
<i>Antigualdeko mintegia</i> .....	112. or.
<i>Antiña</i> .....	113. or.
<i>Antxintxardi</i> .....	113. or.
<i>Antxintxardibarrena</i> .....	114. or.
<i>Antxintxaurreta</i> .....	114. or.
<i>Antzarsoro</i> .....	114. or.
<i>Antzuola</i> .....	114. or.
<i>Antzuola Herri Ikastetxea</i> .....	118. or.
<i>Antzuolako espetxea</i> .....	119. or.
<i>Antzuolamendi</i> .....	119. or.
<i>Apitonekoa</i> .....	119. or.
<i>Araloandi</i> .....	119. or.
<i>Aranburu</i> .....	120. or.
<i>Aranburualdea</i> .....	122. or.
<i>Aranburuko hariztia</i> .....	122. or.
<i>Aranburusoroa</i> .....	122. or.
<i>Aranguren</i> .....	122. or.
<i>Arangurenaurrea</i> .....	124. or.
<i>Arangurenburu</i> .....	124. or.
<i>Aransoro</i> .....	124, 125. or.
<i>Arantzakoitza</i> .....	125. or.
<i>Arantzakorta</i> .....	125. or.
<i>Arantzaleku</i> .....	125. or.
<i>Arantzategi</i> .....	125. or.
<i>Arantzategieta</i> .....	126. or.
<i>Arantzelai</i> .....	126. or.
<i>Arantzeta</i> .....	126. or.
<i>Arasarralde</i> .....	126. or.
<i>Araurritza</i> .....	126. or.
<i>Arauzulo</i> .....	127. or.
<i>Arbe</i> .....	127. or.
<i>Arbebekoa</i> .....	127. or.
<i>Arbegoikoa</i> .....	127. or.
<i>Arbenekoa</i> .....	127. or.
<i>Arbide</i> .....	127. or.
<i>Arbieiztegi</i> .....	127. or.
<i>Arbulunekoa</i> .....	128. or.
<i>Ardanbideta</i> .....	128. or.
<i>Ardanbidetaburu</i> .....	128. or.
<i>Areazuloa</i> .....	129. or.
<i>Areazuloaldea</i> .....	129. or.
<i>Arekutzategi</i> .....	129. or.
<i>Argileku</i> .....	129. or.

<i>Argilekuko txabola</i> .....	129. or.
<i>Ariher</i> .....	129. or.
<i>Arimendi</i> .....	130. or.
<i>Arimendipe</i> .....	132. or.
<i>Aritzabalzar</i> .....	132. or.
<i>Aritzabalbakarra</i> .....	133. or.
<i>Aritzabaltza</i> .....	133. or.
<i>Aritzagabasalde</i> .....	133. or.
<i>Aritzagabasaldeko hariztia</i> .....	135. or.
<i>Aritzaundi</i> .....	135. or.
<i>Aritzerre</i> .....	135. or.
<i>Aritzeta</i> .....	135. or.
<i>Aritzulo</i> .....	135. or.
<i>Aritzurkilla</i> .....	136. or.
<i>Arizkibel</i> .....	136. or.
<i>Arizlandeta</i> .....	136. or.
<i>Ariznabarreta</i> .....	136. or.
<i>Arizpe</i> .....	136. or.
<i>Ariztia</i> .....	137. or.
<i>Arizti</i> .....	137. or.
<i>Ariztiberri</i> .....	137. or.
<i>Ariztigoena</i> .....	138. or.
<i>Ariztiko zelaia</i> .....	138. or.
<i>Ariztiko zubia</i> .....	138. or.
<i>Ariztikozubialde</i> .....	139. or.
<i>Arzitoluna</i> .....	139. or.
<i>Ariztisoro</i> .....	139. or.
<i>Ariztitxikia</i> .....	139. or.
<i>Ariztitxikibazterra</i> .....	139. or.
<i>Ariztizar</i> .....	140. or.
<i>Arkaitz</i> .....	141. or.
<i>Arkaitza</i> .....	141. or.
<i>Arkaitzondo</i> .....	142. or.
<i>Arkatxo</i> .....	142. or.
<i>Armotza</i> .....	142. or.
<i>Arnaga</i> .....	142. or.
<i>Arrandari</i> .....	142, 143. or.
<i>Arrandariak</i> .....	143. or.
<i>Arrandarialdea</i> .....	144. or.
<i>Arrandariaurre</i> .....	144. or.
<i>Arrandaribide</i> .....	144. or.
<i>Arrandariburu</i> .....	145. or.
<i>Arrandariko bidegurutzea</i> .....	145. or.
<i>Arrandarikosoroko bidea</i> .....	145. or.
<i>Arrandariozaeta</i> .....	146. or.
<i>Arrandaritorre</i> .....	147. or.
<i>Arrandegialdea</i> .....	149. or.
<i>Arranoaitz</i> .....	149. or.
<i>Arrantxosteta</i> .....	149. or.

<i>Arrasate</i> .....	149. or.
<i>Arrasatealde</i> .....	150. or.
<i>Arrasateburu</i> .....	151. or.
<i>Arraskorta</i> .....	151. or.
<i>Arratebaso</i> .....	151. or.
<i>Arregi</i> .....	151. or.
<i>Arregia</i> .....	151. or.
<i>Arregioste</i> .....	151. or.
<i>Arregitorreostea</i> .....	152. or.
<i>Arreikoa</i> .....	152. or.
<i>Arreluzak</i> .....	152. or.
<i>Arreluzandi</i> .....	153. or.
<i>Arreluzariztisakona</i> .....	154. or.
<i>Arreluzetxebarri</i> .....	154. or.
<i>Arreluzko iturria</i> .....	155. or.
<i>Arreluztxiki</i> .....	155. or.
<i>Arresenekoa</i> .....	157. or.
<i>Arriagatorre</i> .....	158. or.
<i>Arriandiburu</i> .....	159. or.
<i>Arriategi</i> .....	159. or.
<i>Arriazulkaldia</i> .....	159. or.
<i>Arribiribil</i> .....	159. or.
<i>Arribiribilleta</i> .....	160. or.
<i>Arrietanekoa</i> .....	160. or.
<i>Arriluzea</i> .....	161. or.
<i>Arriurdiñeta</i> .....	161. or.
<i>Arriurdiñetaburu</i> .....	161. or.
<i>Arroburu</i> .....	161. or.
<i>Arrokoariztia</i> .....	161. or.
<i>Arrola</i> .....	162. or.
<i>Arrolagaña</i> .....	162. or.
<i>Arrolako iturria</i> .....	163. or.
<i>Arrolamendi I</i> .....	163. or.
<i>Arrolamendi II</i> .....	163. or.
<i>Arrolamendi III</i> .....	163. or.
<i>Arrua</i> .....	163. or.
<i>Artetxe</i> .....	164. or.
<i>Artolanekoa</i> .....	164. or.
<i>Artozaingoa</i> .....	164. or.
<i>Artzaingoa</i> .....	165. or.
<i>Askaberri</i> .....	165. or.
<i>Askaburu</i> .....	165. or.
<i>Askagain</i> .....	165. or.
<i>Askatxo</i> .....	165. or.
<i>Astagoen</i> .....	165. or.
<i>Astiandi</i> .....	166. or.
<i>Astoaga</i> .....	166. or.
<i>Astoagaburua</i> .....	166. or.
<i>Astoagako hegia</i> .....	166. or.



<i>Astoagako iturria</i> .....	167. or.
<i>Astoagapea</i> .....	167. or.
<i>Astobiaga</i> .....	167. or.
<i>Astobiagabarrena</i> .....	168. or.
<i>Astobiagagaña</i> .....	168. or.
<i>Astobiagape</i> .....	168. or.
<i>Astobiagasakona</i> .....	168. or.
<i>Astobidea</i> .....	169. or.
<i>Astonarzuloeeta</i> .....	169. or.
<i>Asturia</i> .....	169. or.
<i>Atarasu</i> .....	169. or.
<i>Ateaurrea</i> .....	169. or.
<i>Atebiko txabola</i> .....	169. or.
<i>Atebiko txabolak</i> .....	170. or.
<i>Atejira</i> .....	170. or.
<i>Atxegiortua</i> .....	170. or.
<i>Aumategi</i> .....	170. or.
<i>Aunztegia</i> .....	170. or.
<i>Aurteingoegieta</i> .....	170. or.
<i>Auzotxoeta</i> .....	171. or.
<i>Azaldegi</i> .....	171. or.
<i>Azaldegietia</i> .....	171. or.
<i>Azaldegietaburua</i> .....	172. or.
<i>Azaldegietagaña</i> .....	173. or.
<i>Azaldegietagoena</i> .....	173. or.
<i>Azkarate</i> .....	173. or.
<i>Azkaratealdea</i> .....	174. or.
<i>Azkarraga</i> .....	174. or.
<i>Azkarrekozabala</i> .....	175. or.
<i>Azkoitia</i> .....	175. or.
<i>Azkonabieta</i> .....	175. or.
<i>Azkue</i> .....	175. or.
<i>Azkuebarrena</i> .....	176. or.
<i>Azkueburua</i> .....	176. or.
<i>Azkuegoena</i> .....	176. or.
<i>Azkuepea</i> .....	177. or.
<i>Azkuerdikoa</i> .....	177. or.
<i>Azpillaga</i> .....	177. or.
<i>Azpurua</i> .....	177. or.
<i>Babasoro</i> .....	179. or.
<i>Bakarrekune</i> .....	179. or.
<i>Balentin Berriotxo</i> .....	179. or.
<i>Bantera</i> .....	179. or.
<i>Bareño</i> .....	179. or.
<i>Barrenbide</i> .....	180. or.
<i>Barreneseta</i> .....	180. or.
<i>Barrenetxea</i> .....	180. or.
<i>Barrutia</i> .....	180, 181. or.
<i>Barrutibazterra</i> .....	181. or.

<i>Basagutxi</i> .....	181. or.
<i>Basagutxigaña</i> .....	182. or.
<i>Basaitz</i> .....	182. or.
<i>Basalde</i> .....	182, 183, 184, 185. or.
<i>Basasagar</i> .....	185. or.
<i>Basasoro</i> .....	185. or.
<i>Basobaltz</i> .....	185. or.
<i>Basoerre</i> .....	186. or.
<i>Basoerrebarrena</i> .....	186. or.
<i>Basoerreka</i> .....	186. or.
<i>Basoerrekarrena</i> .....	186. or.
<i>Basotxo</i> .....	186. or.
<i>Basotxoerreka</i> .....	186. or.
<i>Basotxokoegiostea</i> .....	187. or.
<i>Basotxostea</i> .....	187. or.
<i>Basurdezuloa</i> .....	187. or.
<i>Basuri</i> .....	187. or.
<i>Bazterretxe</i> .....	187. or.
<i>Bazterretxealdea</i> .....	188. or.
<i>Bazterriña</i> .....	188. or.
<i>Bazterriñabarrenekoa</i> .....	189. or.
<i>Bazterriñabidekurutzeta</i> .....	190. or.
<i>Bazterriñaburu</i> .....	190. or.
<i>Bazterriñaerdikoa</i> .....	190. or.
<i>Bazterriñagaña</i> .....	191. or.
<i>Bazterriñagoenekoa</i> .....	191. or.
<i>Bazterriñak</i> .....	193. or.
<i>Bazterriñako iturria</i> .....	193. or.
<i>Bazterriñalarregi</i> .....	194. or.
<i>Bazterriñaldea</i> .....	194. or.
<i>Bazterriñanasikoa</i> .....	194. or.
<i>Bazterriñasakona</i> .....	195. or.
<i>Beheko auzoa</i> .....	195. or.
<i>Beintenasoroeta</i> .....	195. or.
<i>Beizukozabala</i> .....	195. or.
<i>Bekobasoa</i> .....	195. or.
<i>Bekokorta</i> .....	196. or.
<i>Bekolaua</i> .....	196. or.
<i>Bekosasola</i> .....	196. or.
<i>Bekoskoa</i> .....	196. or.
<i>Bekosoroa</i> .....	196. or.
<i>Bekosorobazterra</i> .....	197. or.
<i>Bekozelaia</i> .....	197. or.
<i>Belako</i> .....	197. or.
<i>Belakotegi</i> .....	197. or.
<i>Belandras</i> .....	198. or.
<i>Belapago</i> .....	198. or.
<i>Belar</i> .....	198. or.
<i>Belarbekoa</i> .....	198. or.

<i>Belargaña</i> .....	198. or.
<i>Belastegi</i> .....	198, 199. or.
<i>Belazur</i> .....	199. or.
<i>Belazurpe</i> .....	200. or.
<i>Beletegiziarso</i> .....	200. or.
<i>Benitua</i> .....	200. or.
<i>Benituariztia</i> .....	202. or.
<i>Benituondo</i> .....	202. or.
<i>Benitusaila</i> .....	202. or.
<i>Bentaberri</i> .....	202. or.
<i>Bentazarra</i> .....	202. or.
<i>Benturanekoa</i> .....	202. or.
<i>Bereterio</i> .....	203. or.
<i>Bereterioerreka</i> .....	205. or.
<i>Bereteriokoluebagibarrena</i> .....	205. or.
<i>Berterionea</i> .....	205. or.
<i>Bergaraetxeberrialdea</i> .....	205. or.
<i>Bergarasoroa</i> .....	205. or.
<i>Bergaretxeko errota</i> .....	205. or.
<i>Berozo</i> .....	206. or.
<i>Berraondo</i> .....	206. or.
<i>Besagasti</i> .....	206. or.
<i>Bidaolapoto</i> .....	209. or.
<i>Bidaurre</i> .....	209, 211. or.
<i>Bidaurrereka</i> .....	212. or.
<i>Bideazpia</i> .....	212. or.
<i>Bidebarribazterra</i> .....	212. or.
<i>Bidebarrieta</i> .....	212. or.
<i>Bidebia</i> .....	212. or.
<i>Bideburua</i> .....	213. or.
<i>Bidegorri</i> .....	213. or.
<i>Bidekarakoleta</i> .....	213. or.
<i>Bidekorta</i> .....	213. or.
<i>Bidekurutzeta</i> .....	214. or.
<i>Bideoskerretaostea</i> .....	214. or.
<i>Bidesparrua</i> .....	214. or.
<i>Bildotsesparrua</i> .....	214. or.
<i>Bildotsesparrugoena</i> .....	214. or.
<i>Bituri</i> .....	214. or.
<i>Bizkaisoro</i> .....	215. or.
<i>Bizkalatza</i> .....	215. or.
<i>Bizkalatzairabazibarrena</i> .....	216. or.
<i>Bizkalatzairabazibazterra</i> .....	216. or.
<i>Bizkalatzanekoa</i> .....	216. or.
<i>Bizkardo</i> .....	217, 218. or.
<i>Bizkardoaldabe</i> .....	218. or.
<i>Blankonekoa</i> .....	218. or.
<i>Bolalekua</i> .....	218. or.
<i>Bolalekualdea</i> .....	219. or.

<i>Bolatoki</i> .....	219. or.
<i>Bolunburu</i> .....	219. or.
<i>Bolunburualdapa</i> .....	220. or.
<i>Bolunburupe</i> .....	220. or.
<i>Boton</i> .....	220. or.
<i>Botongolaua</i> .....	221. or.
<i>Botonpe</i> .....	221. or.
<i>Burdinkurutz</i> .....	221. or.
<i>Burrukaleku</i> .....	222. or.
<i>Burubiko</i> .....	222. or.
<i>Burutzolaegi</i> .....	223. or.
<i>Buztinzuri</i> .....	223. or.
<i>Casa Carniceria</i> .....	227. or.
<i>Danbolin</i> .....	229. or.
<i>Danbolinaitz</i> .....	229. or.
<i>Danbolinaitzalde</i> .....	229. or.
<i>Danbolinaitzaondo</i> .....	229. or.
<i>Danbolinarte</i> .....	230. or.
<i>Deskarga</i> .....	230, 231. or.
<i>Deskargabarrena</i> .....	232. or.
<i>Deskargagaña</i> .....	233. or.
<i>Deskargako tunela</i> .....	233. or.
<i>Deskargaldea</i> .....	234. or.
<i>Dolarakoa</i> .....	234. or.
<i>Donokorta</i> .....	234. or.
<i>Egiandi</i> .....	235. or.
<i>Egiandibarrena</i> .....	235. or.
<i>Egiandioste</i> .....	235. or.
<i>Egieder</i> .....	236. or.
<i>Egikoaldapa</i> .....	236. or.
<i>Egurribai</i> .....	236. or.
<i>Egurribaisorua</i> .....	238. or.
<i>Egusbeisora</i> .....	238. or.
<i>Eguzki auzoa</i> .....	238. or.
<i>Eguzkialdea</i> .....	238. or.
<i>Eguzkitza</i> .....	239, 241. or.
<i>Eguzkitzako iturria</i> .....	242. or.
<i>Eguzkitzako iturzuloa</i> .....	242. or.
<i>Eguzkitzako txara</i> .....	243. or.
<i>Eguzkitzaldea</i> .....	243. or.
<i>Elgarain</i> .....	243. or.
<i>Elgarainsakona</i> .....	244. or.
<i>Elizbidea</i> .....	244. or.
<i>Elizburu</i> .....	244. or.
<i>Elizondokorta</i> .....	245. or.
<i>Eliztegi</i> .....	245. or.
<i>Elkanogaztañadi</i> .....	245. or.
<i>Elkanonekoa</i> .....	245. or.
<i>Elormendi</i> .....	246. or.

<i>Elormendialdea</i> .....	246. or.
<i>Elorregieta</i> .....	246. or.
<i>Elorriaga</i> .....	247. or.
<i>Elosegieta</i> .....	248. or.
<i>Elosegietabasoerre</i> .....	248. or.
<i>Elosegietasakona</i> .....	248. or.
<i>Eltzikortaburu</i> .....	248. or.
<i>Eltzikortagaramana</i> .....	249. or.
<i>Elutza</i> .....	249. or.
<i>Elutzeko karobia</i> .....	250. or.
<i>Epertegi</i> .....	250. or.
<i>Epertegiegia</i> .....	250. or.
<i>Epertegisakona</i> .....	250. or.
<i>Erautza</i> .....	251, 252. or.
<i>Erautzaburua</i> .....	252. or.
<i>Erautzazelaia</i> .....	252. or.
<i>Erdikobidea</i> .....	252. or.
<i>Erdikogaztañadia</i> .....	253. or.
<i>Erdokagorri</i> .....	253. or.
<i>Erdozar</i> .....	253. or.
<i>Erexa</i> .....	253. or.
<i>Erlategiko hegia</i> .....	253. or.
<i>Erlekoa</i> .....	253. or.
<i>Errazti</i> .....	254. or.
<i>Erraztiko erreka</i> .....	254. or.
<i>Erregebidea</i> .....	254. or.
<i>Erregus</i> .....	255. or.
<i>Errekaburua</i> .....	255. or.
<i>Errekagaizto</i> .....	255, 256. or.
<i>Errekagaiztoburu</i> .....	256. or.
<i>Errekalde</i> .....	256, 257. or.
<i>Errekaldebaso</i> .....	258. or.
<i>Errekaldeko iturria</i> .....	258. or.
<i>Errekaldesoro</i> .....	258. or.
<i>Errekaldesoroko erreka</i> .....	258. or.
<i>Errekandi</i> .....	258, 259. or.
<i>Errekaondo</i> .....	259. or.
<i>Errekarte</i> .....	260. or.
<i>Errekatziki</i> .....	260. or.
<i>Errekatzikialde</i> .....	260. or.
<i>Errekatxo</i> .....	260. or.
<i>Errementarialdea</i> .....	261. or.
<i>Errementarinekoa</i> .....	261. or.
<i>Errementeria</i> .....	262. or.
<i>Errementerikoa</i> .....	262. or.
<i>Errezinategi</i> .....	262. or.
<i>Errezinategisakona</i> .....	263. or.
<i>Errezinategiturriandoa</i> .....	263. or.
<i>Erromarandi</i> .....	263. or.

<b>Erromerialekua</b> .....	263. or.
<i>Errotaldea</i> .....	263, 264. or.
<i>Errotarisostra</i> .....	264. or.
<i>Errotazuria</i> .....	264. or.
<i>Errukizko Andre Maria</i> .....	264. or.
<i>Ertzilla</i> .....	267. or.
<i>Ertzillabaso</i> .....	269. or.
<i>Ertzillaldea</i> .....	269. or.
<i>Ertzilleko bandioaurrea</i> .....	269. or.
<i>Ertzilleko iturria</i> .....	269. or.
<i>Eskortalde</i> .....	269. or.
<i>Esolapareta</i> .....	270. or.
<i>Esparrua</i> .....	270. or.
<i>Esparruzarra</i> .....	270. or.
<i>Estazinoaldea</i> .....	270. or.
<i>Estrada</i> .....	270. or.
<i>Etxabarrieta</i> .....	271. or.
<i>Etxealai</i> .....	271. or.
<i>Etxealdea</i> .....	272. or.
<i>Etxeandi</i> .....	272. or.
<i>Etxeaurrea</i> .....	272. or.
<i>Etxeazpia</i> .....	273. or.
<i>Etxeazpitxiki</i> .....	274. or.
<i>Etxeberrialdea</i> .....	275. or.
<i>Etxeberriaurrea</i> .....	275. or.
<i>Etxeberrisoro</i> .....	275. or.
<i>Etxeberrisoroaldea</i> .....	276. or.
<i>Etxeberrisoroko erreka</i> .....	276. or.
<i>Etxebuelta</i> .....	276. or.
<i>Etxeburua</i> .....	277. or.
<i>Etxenagusia</i> .....	277. or.
<i>Etxenagusibidea</i> .....	279. or.
<i>Etxeondo</i> .....	279. or.
<i>Etxeondokobideazpia</i> .....	279. or.
<i>Etxeostea</i> .....	279. or.
<i>Etxetxoa</i> .....	280. or.
<i>Etxezar (Ankurkoa)</i> .....	280. or.
<i>Etxezarreta</i> .....	280. or.
<i>Etxezuri</i> .....	281, 282. or.
<i>Etxezurialdea</i> .....	282. or.
<i>Etxanleku</i> .....	282. or.
<i>Ezkitza</i> .....	283. or.
<i>Eztala</i> .....	283, 284. or.
<i>Eztalaburu</i> .....	284. or.
<i>Fajaterreno</i> .....	287. or.
<i>Fermiñeneko</i> .....	287. or.
<i>Frantseserreka</i> .....	287. or.
<i>Frantsesiturri</i> .....	287, 288. or.
<i>Frontoi bidea</i> .....	289. or.

<i>Frontoiaurre</i> .....	290. or.
<i>Gabizidor</i> .....	291. or.
<i>Galardi</i> .....	291. or.
<i>Galardibaso</i> .....	293. or.
<i>Galarditurri</i> .....	293. or.
<i>Galartza</i> .....	293, 295. or.
<i>Galartzaerreka</i> .....	296. or.
<i>Galartzako zabortegia</i> .....	297. or.
<i>Galartzaldea</i> .....	297. or.
<i>Galarzubietea</i> .....	297. or.
<i>Galdosti</i> .....	297. or.
<i>Galtzarpea</i> .....	297. or.
<i>Ganbelaerreka</i> .....	298. or.
<i>Ganbelaikaztegi</i> .....	298. or.
<i>Ganbelaikaztegiaurre</i> .....	298. or.
<i>Ganbelaostea</i> .....	298. or.
<i>Ganbelaurrea</i> .....	298. or.
<i>Garadia</i> .....	298. or.
<i>Gararondoeta</i> .....	299. or.
<i>Garai</i> .....	299. or.
<i>Garasalleta</i> .....	299. or.
<i>Garibaso</i> .....	299. or.
<i>Garikatza</i> .....	299. or.
<i>Garikatزابurua</i> .....	300. or.
<i>Garrafo</i> .....	300. or.
<i>Gatzaga</i> .....	300. or.
<i>Gaztañabakar</i> .....	300. or.
<i>Gaztañabidekurutzeta</i> .....	300. or.
<i>Gaztañadia</i> .....	301. or.
<i>Gaztañadialde</i> .....	301. or.
<i>Gaztañadisoroa</i> .....	301. or.
<i>Gaztañaditxiki</i> .....	301. or.
<i>Gaztañatxoeta</i> .....	302. or.
<i>Gaztañadizabal</i> .....	302. or.
<i>Gaztañadizabaldo</i> .....	302. or.
<i>Gaztañaga</i> .....	302. or.
<i>Gaztañatxoa</i> .....	303. or.
<i>Gaztañatzekoa</i> .....	303. or.
<i>Gaztelugain</i> .....	303. or.
<i>Gaztelumendi</i> .....	303. or.
<i>GI-3111</i> .....	304. or.
<i>GI-3112</i> .....	304. or.
<i>Gibelondo</i> .....	304. or.
<i>Goenaga</i> .....	304, 306. or.
<i>Goenagaburu</i> .....	306. or.
<i>Goenaganekoa</i> .....	306, 307. or.
<i>Goenagasoro</i> .....	308. or.
<i>Goenakorta</i> .....	308. or.
<i>Goenauzo</i> .....	309. or.

<i>Goenbide</i> .....	309. or.
<i>Goenbolu</i> .....	309. or.
<i>Goenboluko zubia</i> .....	309. or.
<i>Goialdea</i> .....	310. or.
<i>Goikoaritzia</i> .....	310. or.
<i>Goikobasoa</i> .....	310. or.
<i>Goikoerrotaburu</i> .....	310. or.
<i>Goikoesparrua</i> .....	310. or.
<i>Goikogaztañadia</i> .....	311. or.
<i>Goikoirabazi</i> .....	311. or.
<i>Goikokorta</i> .....	311. or.
<i>Goikolanda</i> .....	311. or.
<i>Goikolau</i> .....	311. or.
<i>Goikosoroa</i> .....	311. or.
<i>Goikosoroaldea</i> .....	312. or.
<i>Goikotxabola</i> .....	312. or.
<i>Goikozelaia</i> .....	312. or.
<i>Goitia</i> .....	312. or.
<i>Goitiburu</i> .....	313. or.
<i>Goitigaztañadi</i> .....	313. or.
<i>Goraso</i> .....	313. or.
<i>Gorla</i> .....	314. or.
<i>Gorla(zuri)</i> .....	314. or.
<i>Gorlaeta</i> .....	315. or.
<i>Gorlaetzu</i> .....	316. or.
<i>Gorlaiturri</i> .....	316. or.
<i>Gorlazuri</i> .....	316. or.
<i>Gorletaburua</i> .....	316. or.
<i>Gorletaldea</i> .....	316. or.
<i>Gorletasakona</i> .....	316. or.
<i>Gorosbizkar</i> .....	317. or.
<i>Gorostikaztegi</i> .....	317. or.
<i>Gorostizabalaundi</i> .....	317. or.
<i>Gorotzategi</i> .....	317. or.
<i>Gorrisoroeta</i> .....	317. or.
<i>Gorrizak</i> .....	317. or.
<i>Gorrizaldea</i> .....	319. or.
<i>Gorrizaldeko</i> .....	319. or.
<i>Gorrizandia</i> .....	319. or.
<i>Gorrizaurrea</i> .....	320. or.
<i>Gorrizazpiko iturria</i> .....	320. or.
<i>Gorrizbaso</i> .....	320. or.
<i>Gorrizenekoa</i> .....	321. or.
<i>Gorrizgañeko iturria</i> .....	321. or.
<i>Gorrizgaztañegi</i> .....	321. or.
<i>Gorritzikia</i> .....	321. or.
<i>Gorrola</i> .....	322. or.
<i>Gorrolaburua</i> .....	323. or.
<i>Gorrolaldea</i> .....	323. or.



<i>Gorrolaondo</i> .....	323. or.
<i>Gorrosoroeta</i> .....	324. or.
<i>Gure txoko</i> .....	324. or.
<i>Guretxabolaburua</i> .....	325. or.
<i>Hegoaldeko kuartela</i> .....	327. or.
<i>Herribideak</i> .....	327. or.
<i>Herriko plaza</i> .....	327. or.
<i>Hilarioen basoa</i> .....	329. or.
<i>Hilaturas de Vergara</i> .....	329. or.
<i>Hiltegia</i> .....	329. or.
<i>Ibarra</i> .....	331. or.
<i>Ibarrasoro</i> .....	333. or.
<i>Ibarre</i> .....	333. or.
<i>Ibarregi</i> .....	334. or.
<i>Ibarreko soroak</i> .....	334. or.
<i>Ibarrekogaztañadia</i> .....	334. or.
<i>Ibarrekointxaurreta</i> .....	334. or.
<i>Ibarreta</i> .....	334. or.
<i>Ibarretako iturria</i> .....	335. or.
<i>Ibarretaldea</i> .....	336. or.
<i>Ibarretatxiki</i> .....	336. or.
<i>Ibarrondo</i> .....	336. or.
<i>Ibartxorta</i> .....	337. or.
<i>Ibartxoste</i> .....	337. or.
<i>Ibular</i> .....	337. or.
<i>Ibularazpikoa</i> .....	337. or.
<i>Ibularbekoa</i> .....	338. or.
<i>Ibularburua</i> .....	338. or.
<i>Ibulargañekoa</i> .....	338. or.
<i>Ibulargoikoa</i> .....	339. or.
<i>Ibularpe</i> .....	339. or.
<i>Ibularrak</i> .....	339. or.
<i>Ibularraldea</i> .....	339. or.
<i>Ibularsakona</i> .....	340. or.
<i>Ibularsakonbaratza</i> .....	340. or.
<i>Ibularsakonbarrena</i> .....	340. or.
<i>Ibularsakontxikia</i> .....	340. or.
<i>Idarrondo</i> .....	340. or.
<i>Igartua</i> .....	341. or.
<i>Igartuzabal</i> .....	341. or.
<i>Igeltsobidea</i> .....	341. or.
<i>Igeltsozulo</i> .....	341. or.
<i>Igeribar</i> .....	341, 342. or.
<i>Igeribaraizparrundi</i> .....	343. or.
<i>Igeribarerrota</i> .....	345. or.
<i>Igeribarrak</i> .....	346. or.
<i>Igirain</i> .....	346, 347, 348. or.
<i>Igirainaldea</i> .....	348. or.
<i>Igiraingo iturria</i> .....	348. or.

<i>Igirainortu</i> .....	349. or.
<i>Igirainsakona</i> .....	349. or.
<i>Ikarauñar</i> .....	349. or.
<i>Ikaztegi alde</i> .....	349. or.
<i>Illarramuño</i> .....	349. or.
<i>Illarramuño barrena</i> .....	349. or.
<i>Illarramuño ste</i> .....	350. or.
<i>Illegorri nekoa</i> .....	350. or.
<i>Illunpe</i> .....	350. or.
<i>Illunpeko iturria</i> .....	350. or.
<i>Indukarrika</i> .....	350. or.
<i>Intxaurdia</i> .....	350. or.
<i>Intxaur sakoneta</i> .....	350. or.
<i>Intxaur txoeta</i> .....	351. or.
<i>Intxausti</i> .....	351. or.
<i>Iñarrekoa</i> .....	351. or.
<i>Iñarreko alde</i> .....	352. or.
<i>Iñurri garroazpikoa</i> .....	352. or.
<i>Iñurri garroa ñekoa</i> .....	355. or.
<i>Iñurritxoeta</i> .....	356. or.
<i>Iparraldeko kuartela</i> .....	357. or.
<i>Ipintza</i> .....	357. or.
<i>Ipintza o stea</i> .....	357. or.
<i>Ipurdisoro</i> .....	357. or.
<i>Ipurrazpi</i> .....	357. or.
<i>Ipurtika</i> .....	357. or.
<i>Ipurtikaburu</i> .....	358. or.
<i>Ipurtikako bidea</i> .....	358. or.
<i>Ipurtikako erreka</i> .....	359. or.
<i>Ipurtikaldea</i> .....	359. or.
<i>Ipurtikasakona</i> .....	359. or.
<i>Ipurtikasoro</i> .....	359. or.
<i>Ipurtikasoroburua</i> .....	360. or.
<i>Iraban</i> .....	360. or.
<i>Irabazia</i> .....	360. or.
<i>Irabaziandia</i> .....	360. or.
<i>Irabazikortaberri alde</i> .....	360. or.
<i>Irabazitxikia</i> .....	361. or.
<i>Iraeta</i> .....	361, 362. or.
<i>Iraeta irabazi</i> .....	362. or.
<i>Iraeta alde</i> .....	363. or.
<i>Iraikorta</i> .....	363. or.
<i>Irala</i> .....	363. or.
<i>Iralabaso</i> .....	365. or.
<i>Irala erromara</i> .....	365. or.
<i>Irala etxeberri</i> .....	365. or.
<i>Iralako iturria</i> .....	366. or.
<i>Iralatorre</i> .....	367. or.
<i>Iramendi</i> .....	369. or.

<i>Iramendimadagarro</i> .....	369. or.
<i>Iramendipea</i> .....	369. or.
<i>Irastortza</i> .....	369. or.
<i>Irastortzaldea</i> .....	371. or.
<i>Iratxiki</i> .....	371. or.
<i>Irazabal</i> .....	371. or.
<i>Irazabalgo erreka</i> .....	372. or.
<i>Irazabalsakona</i> .....	372. or.
<i>Iriarteak</i> .....	372. or.
<i>Iriarteazpikoa</i> .....	373. or.
<i>Iriartegañekoa</i> .....	375. or.
<i>Irimo</i> .....	376, 378. or.
<i>Irimobarria</i> .....	379. or.
<i>Irimoegi</i> .....	379. or.
<i>Irimoegialdea</i> .....	381. or.
<i>Irimoegiaundia</i> .....	381. or.
<i>Irimoegibarrena</i> .....	381. or.
<i>Irimoegigoena</i> .....	382. or.
<i>Irimoegiko erreka</i> .....	383. or.
<i>Irimoegitxikia</i> .....	383. or.
<i>Irimogain</i> .....	383. or.
<i>Irimogañaldea</i> .....	384. or.
<i>Irimokuruzepe</i> .....	384. or.
<i>Irimolarrea</i> .....	384. or.
<i>Irimolarregikobekosaila</i> .....	385. or.
<i>Irimolauba</i> .....	385. or.
<i>Irimosabel</i> .....	385. or.
<i>Irimosoroa</i> .....	386. or.
<i>Iruaritzeta</i> .....	386. or.
<i>Iruba</i> .....	386. or.
<i>Irubide</i> .....	387. or.
<i>Irubideta</i> .....	387. or.
<i>Irubidetabarren</i> .....	387. or.
<i>Irubidetaburu</i> .....	387. or.
<i>Iruerreka</i> .....	387. or.
<i>Iruerreka</i> .....	387, 388. or.
<i>Iruetxeta</i> .....	388. or.
<i>Irutxetaldea</i> .....	390. or.
<i>Iruka</i> .....	390. or.
<i>Irukera</i> .....	390. or.
<i>Irukorosta</i> .....	390. or.
<i>Irukurutzeta</i> .....	390. or.
<i>Irumendi</i> .....	391. or.
<i>Irumugarrieta</i> .....	391. or.
<i>Irupagoeta</i> .....	391. or.
<i>Irupuntakoa</i> .....	391. or.
<i>Irurena</i> .....	391. or.
<i>Isasi</i> .....	391. or.
<i>Isats</i> .....	392. or.

<i>Isatseko hegia</i> .....	392. or.
<i>Iturbaso</i> .....	392. or.
<i>Iturbe</i> .....	392. or.
<i>Iturbea</i> .....	392. or.
<i>Iturbeak</i> .....	393. or.
<i>Iturbeandia</i> .....	393. or.
<i>Iturbeaurre</i> .....	395. or.
<i>Iturbeburua</i> .....	395. or.
<i>Iturbeltz</i> .....	395. or.
<i>Iturbetxikia</i> .....	395. or.
<i>Iturbide</i> .....	396. or.
<i>Iturburu</i> .....	397. or.
<i>Iturrain</i> .....	397. or.
<i>Iturraldea</i> .....	397, 398. or.
<i>Iturribarri</i> .....	398. or.
<i>Iturrieta</i> .....	398, 399. or.
<i>Iturrietazkue</i> .....	399. or.
<i>Iturrikosloa</i> .....	399. or.
<i>Iturriondo</i> .....	399. or.
<i>Iturriostesakona</i> .....	399. or.
<i>Iturriotz</i> .....	400, 402. or.
<i>Iturriozpe</i> .....	402, 403. or.
<i>Iturriozpesakona</i> .....	403. or.
<i>Iturriozpeurkiandi</i> .....	404. or.
<i>Iturrisakona</i> .....	404. or.
<i>Iturritxo</i> .....	404. or.
<i>Iturrizar</i> .....	404. or.
<i>Itxarrondo</i> .....	404. or.
<i>Itxualdea</i> .....	405. or.
<i>Itxueta</i> .....	405. or.
<i>Itxuetaburu</i> .....	405. or.
<i>Itxuetagoena</i> .....	405. or.
<i>Itxumendi</i> .....	405. or.
<i>Itxumendiazpi</i> .....	406. or.
<i>Itxunaga</i> .....	406. or.
<i>Izagirre</i> .....	406. or.
<i>Izagirrealdea</i> .....	407. or.
<i>Izagirrebarrena</i> .....	407. or.
<i>Iztinga</i> .....	407. or.
<i>Iztingagorri</i> .....	408. or.
<i>Iztingagorriaurrea</i> .....	408. or.
<i>Iztingagorriburu</i> .....	408. or.
<i>Iztueta</i> .....	408. or.
<i>Jainkoiturri</i> .....	409. or.
<i>Jainkoiturriburu</i> .....	409. or.
<i>Jaundonamartina</i> .....	410. or.
<i>Jauregi</i> .....	410. or.
<i>Jauregipea</i> .....	411. or.
<i>Jentiletxe</i> .....	411. or.

<i>Jentiletxeazpia</i> .....	412. or.
<i>Jentiletxebarrena</i> .....	412. or.
<i>Josemarisoro</i> .....	412. or.
<i>Juanjosealdea</i> .....	412. or.
<i>Juanjosenekoa</i> .....	413. or.
<i>Juanperezkorta</i> .....	413. or.
<i>Juanperezkortasakona</i> .....	413. or.
<i>Juaristi</i> .....	414. or.
<i>Kalbarioko gurutzeak</i> .....	415. or.
<i>Kalea</i> .....	416. or.
<i>Kalebarren</i> .....	417. or.
<i>Kalebarrengo iturria</i> .....	420. or.
<i>Kalebarrengo zubia</i> .....	420. or.
<i>Kalegoi</i> .....	420. or.
<i>Kalegoiko labaderoa</i> .....	424. or.
<i>Kaleoste</i> .....	424. or.
<i>Kalesoro</i> .....	424. or.
<i>Kaminazpia</i> .....	424. or.
<i>Kaminburua</i> .....	424. or.
<i>Kaminpe</i> .....	425. or.
<i>Kamiñero etxea</i> .....	425. or.
<i>Kamiñozarra</i> .....	426. or.
<i>Kanposantua</i> .....	426. or.
<i>Kantera</i> .....	426. or.
<i>Kanteraburu</i> .....	426. or.
<i>Kanteraburua</i> .....	426. or.
<i>Kanteraldea</i> .....	427. or.
<i>Kanterazar</i> .....	427. or.
<i>Kanteretako bidea</i> .....	427. or.
<i>Kargaleku</i> .....	427. or.
<i>Karobialdea</i> .....	428. or.
<i>Karobizkar</i> .....	428. or.
<i>Karre</i> .....	428. or.
<i>Karrilgaña</i> .....	428. or.
<i>Kaseta</i> .....	428, 429. or.
<i>Kasetako iturria</i> .....	430. or.
<i>Kateaga</i> .....	430. or.
<i>Kateagabarrena</i> .....	431. or.
<i>Kateagaegia</i> .....	431. or.
<i>Kateagaerreka</i> .....	431. or.
<i>Kateagafalda</i> .....	431. or.
<i>Kateagazorrotz</i> .....	431. or.
<i>Katelotua</i> .....	432. or.
<i>Kerizaldea</i> .....	432. or.
<i>Kerizaurkilleta</i> .....	432. or.
<i>Kerizeta</i> .....	432. or.
<i>Kerizetaburu</i> .....	433. or.
<i>Kerizetako bidebea</i> .....	433. or.
<i>Kerizetako hegia</i> .....	433. or.

<i>Kerizetako txabola</i> .....	433. or.
<i>Kerizetakoegiostea</i> .....	433. or.
<i>Kerizetatxiki</i> .....	433. or.
<i>Kerizetaundi</i> .....	434. or.
<i>Kerrubaso</i> .....	434. or.
<i>Kirudia</i> .....	434. or.
<i>Kiskar</i> .....	434. or.
<i>Kiskarraundia</i> .....	434. or.
<i>Kiskarsoro</i> .....	435. or.
<i>Kojanekoa</i> .....	435. or.
<i>Kolera</i> .....	436. or.
<i>Konsejuoste</i> .....	436. or.
<i>Kontxanekoa</i> .....	436. or.
<i>Konzielgo</i> .....	437. or.
<i>Koñube</i> .....	437. or.
<i>Koroso</i> .....	437, 438. or.
<i>Korosoaaldea</i> .....	438. or.
<i>Korosofalda</i> .....	439. or.
<i>Korosoko iturria</i> .....	439. or.
<i>Korosomuño</i> .....	439. or.
<i>Korosope</i> .....	439. or.
<i>Korosterratzu</i> .....	440. or.
<i>Korosterratzugaña</i> .....	440. or.
<i>Korta</i> .....	441. or.
<i>Kortabarrena</i> .....	442. or.
<i>Kortabarrialde</i> .....	442. or.
<i>Kortabarriaurrea</i> .....	442. or.
<i>Kortabarrierreka</i> .....	443. or.
<i>Kortaberengoa</i> .....	443. or.
<i>Kortagaña</i> .....	443. or.
<i>Kortagoikoa</i> .....	443. or.
<i>Kortak</i> .....	443. or.
<i>Kortakeberro</i> .....	443. or.
<i>Kortaluzea</i> .....	444. or.
<i>Kortasakona</i> .....	444. or.
<i>Kortatxo</i> .....	444, 445. or.
<i>Kortatxobarrena</i> .....	445. or.
<i>Kortatxoburu</i> .....	445. or.
<i>Kortatxogoena</i> .....	445. or.
<i>Kortatxoko iturria</i> .....	445. or.
<i>Kortatxosakona</i> .....	446. or.
<i>Kortazelai</i> .....	446. or.
<i>Kortazubieta</i> .....	446. or.
<i>Kotzabal</i> .....	446. or.
<i>Kurutzea</i> .....	446. or.
<i>Kurutzeaga</i> .....	446. or.
<i>Kurutzebidea</i> .....	447. or.
<i>Kurutzegain</i> .....	447. or.
<i>Kurutzetxiki</i> .....	447. or.

<i>Labarizarreta</i> .....	449. or.
<i>Labekoa</i> .....	449. or.
<i>Labiegi</i> .....	449. or.
<i>Lagares</i> .....	449. or.
<i>Lagurdamendi</i> .....	450. or.
<i>Lakiriola</i> .....	450. or.
<i>Lakiriolaburua</i> .....	450. or.
<i>Lakiriolagaña</i> .....	451. or.
<i>Lakiriolalde</i> .....	451. or.
<i>Lamarianoak</i> .....	451. or.
<i>Lamarianoaldea</i> .....	452. or.
<i>Lamarianoazpikoa</i> .....	452. or.
<i>Lamarianobasoa</i> .....	454. or.
<i>Lamarianoburua</i> .....	454. or.
<i>Lamarianogañekoa</i> .....	454. or.
<i>Lamarianoko iturria</i> .....	455. or.
<i>Lamarianonekoa</i> .....	455. or.
<i>Lamarianosoroa</i> .....	456. or.
<i>Landarraitz</i> .....	456. or.
<i>Landatxo</i> .....	457. or.
<i>Landatxoburua</i> .....	457. or.
<i>Landatxoeta</i> .....	458. or.
<i>Landatxope</i> .....	458. or.
<i>Landatxoste</i> .....	458. or.
<i>Lapatxo</i> .....	458. or.
<i>Lapatza</i> .....	458. or.
<i>Lapatzaetxeberri</i> .....	460. or.
<i>Lapatzaondo</i> .....	461. or.
<i>Lapurdisoro</i> .....	461. or.
<i>Lapurdisorobarrena</i> .....	461. or.
<i>Lapurgain</i> .....	461. or.
<i>Lapurraerreka</i> .....	462. or.
<i>Lapurzubi</i> .....	462. or.
<i>Larragoiti</i> .....	462. or.
<i>Larrain (Larrañaga)</i> .....	463. or.
<i>Larraitz</i> .....	463. or.
<i>Larrañaga</i> .....	463. or.
<i>Larrañagaburu</i> .....	463. or.
<i>Larrañagagoena</i> .....	463. or.
<i>Larrañagako erreka</i> .....	463. or.
<i>Larreategi</i> .....	464. or.
<i>Larrebarren</i> .....	464. or.
<i>Larregi</i> .....	464. or.
<i>Larregialdea</i> .....	465. or.
<i>Larregierreka</i> .....	466. or.
<i>Larregifalda</i> .....	466. or.
<i>Larregigoena</i> .....	467. or.
<i>Larregikoegiostea</i> .....	467. or.
<i>Larregikoerrekaldea</i> .....	467. or.

<i>Larregioste</i> .....	467. or.
<i>Larregisakona</i> .....	467. or.
<i>Larritegi</i> .....	467. or.
<i>Las Beatas (Tejeronekoa)</i> .....	468. or.
<i>Laskurain</i> .....	469. or.
<i>Laskurainak</i> .....	469. or.
<i>Laskurainandi</i> .....	470. or.
<i>Laskurainaurre</i> .....	471. or.
<i>Laskurainerrota</i> .....	472. or.
<i>Laskuraintxiki</i> .....	472. or.
<i>Laua</i> .....	474. or.
<i>Laubide</i> .....	474. or.
<i>Laukara</i> .....	475. or.
<i>Lausagarreta</i> .....	475. or.
<i>Lausagarretako karobia</i> .....	477. or.
<i>Lautxo</i> .....	477. or.
<i>Lazpur</i> .....	478. or.
<i>Legarra</i> .....	478. or.
<i>Legazpi</i> .....	478. or.
<i>Lekuberrri</i> .....	478. or.
<i>Lesarrikoa</i> .....	479. or.
<i>Letenekoa</i> .....	480. or.
<i>Leturia</i> .....	480. or.
<i>Lezezabaleta</i> .....	480, 481. or.
<i>Linapotzueta</i> .....	481. or.
<i>Lisibajolekualdea</i> .....	482. or.
<i>Lizardi</i> .....	482. or.
<i>Lizardibarrena</i> .....	482. or.
<i>Lizardiburu</i> .....	483. or.
<i>Lizardieta</i> .....	483. or.
<i>Lizargarate</i> .....	483, 484. or.
<i>Lizargaratealde</i> .....	484. or.
<i>Lizargaratebarrena</i> .....	484. or.
<i>Lizargarategaña</i> .....	484. or.
<i>Lizargarateiturriondoa</i> .....	485. or.
<i>Lizargaratepea</i> .....	485. or.
<i>Lizariturri</i> .....	485, 487. or.
<i>Lizariturriburu</i> .....	487. or.
<i>Lizarraga</i> .....	487, 489. or.
<i>Lizarragabarrena</i> .....	490. or.
<i>Lizarragaerdia</i> .....	491. or.
<i>Lizarragagoena</i> .....	491. or.
<i>Lizarragako hiribidea</i> .....	491. or.
<i>Lizarragaxikia</i> .....	492. or.
<i>Lizarreta</i> .....	492. or.
<i>Lizartza</i> .....	493. or.
<i>Loarria</i> .....	493. or.
<i>Loieta</i> .....	493, 495. or.
<i>Loietafalda</i> .....	495. or.



<i>Loietaldea</i> .....	495. or.
<i>Loietaldekogaztañadia</i> .....	495. or.
<i>Loiola</i> .....	495. or.
<i>Loiolaerreka</i> .....	496. or.
<i>Lopetegi</i> .....	496. or.
<i>Lubarri</i> .....	496. or.
<i>Lubarrizarreta</i> .....	497. or.
<i>Lugarria</i> .....	497. or.
<i>Lurrietakoegia</i> .....	497. or.
<i>Lurtegia</i> .....	497. or.
<i>Lutxurdioaldea</i> .....	497. or.
<i>Lutxurdiozelai</i> .....	498. or.
<i>Madalena</i> .....	499. or.
<i>Madariaga</i> .....	499. or.
<i>Madariagaburu</i> .....	501. or.
<i>Madariagaegia</i> .....	501. or.
<i>Madariagagaña</i> .....	501. or.
<i>Madariagaldea</i> .....	502. or.
<i>Madariagaurre</i> .....	502. or.
<i>Madariagazelaieta</i> .....	502. or.
<i>Maestrozarrenekoa</i> .....	502. or.
<i>Makala</i> .....	503. or.
<i>Maldarro</i> .....	503. or.
<i>Maldarrogoena</i> .....	503. or.
<i>Maldarropo</i> .....	503. or.
<i>Maldarrosakona</i> .....	504. or.
<i>Mandabidea</i> .....	504. or.
<i>Mandabideazpikoa</i> .....	504. or.
<i>Mandabideburu</i> .....	505. or.
<i>Mandabidegañekoa</i> .....	505. or.
<i>Mandabidepea</i> .....	505. or.
<i>Mandonope</i> .....	505. or.
<i>Mañarieta</i> .....	505. or.
<i>Mañarietaldea</i> .....	507. or.
<i>Mañarietape</i> .....	507. or.
<i>Maragarro</i> .....	507. or.
<i>Maristak</i> .....	507. or.
<i>Maritxiki</i> .....	509. or.
<i>Martagaztañegi</i> .....	509. or.
<i>Martasoro</i> .....	509. or.
<i>Martinenekoa</i> .....	509. or.
<i>Martinsoro</i> .....	510. or.
<i>Martzelegi</i> .....	511. or.
<i>Marutegi</i> .....	511. or.
<i>Marutegialdea</i> .....	512. or.
<i>Matxibentanekoa</i> .....	512. or.
<i>Matxitegi</i> .....	512. or.
<i>Meaka</i> .....	512. or.
<i>Meakako gurutzea</i> .....	513. or.

<i>Meakaldea</i> .....	513. or.
<i>Meakamuñoa</i> .....	513. or.
<i>Meakaostea</i> .....	513. or.
<i>Meakape</i> .....	513. or.
<i>Mendebaldeko kuartela</i> .....	514. or.
<i>Mendia</i> .....	514. or.
<i>Mendibil</i> .....	514. or.
<i>Mendibilaldea</i> .....	515. or.
<i>Mendibilerako bidea</i> .....	515. or.
<i>Mendigorri</i> .....	515. or.
<i>Mendikaio</i> .....	515. or.
<i>Mendiola</i> .....	515. or.
<i>Mendisoro</i> .....	516. or.
<i>Mendisoroeta</i> .....	517. or.
<i>Mendizabal</i> .....	517. or.
<i>Mendizabalburu</i> .....	517. or.
<i>Mengelasoro</i> .....	517. or.
<i>Metaliturri</i> .....	517. or.
<i>Metaliturri (Kasetako iturria)</i> .....	517. or.
<i>Migelenekoa</i> .....	518. or.
<i>Migelsoro</i> .....	519. or.
<i>Migeltxikienekoa</i> .....	519. or.
<i>Mikeleteen etxetxoa</i> .....	520. or.
<i>Mintegia</i> .....	520. or.
<i>Mintegialde</i> .....	520. or.
<i>Mintegikoegia</i> .....	520. or.
<i>Mintegiondo</i> .....	520. or.
<i>Mintegipe</i> .....	521. or.
<i>Miotanekoa</i> .....	521. or.
<i>Miso</i> .....	522. or.
<i>Misoaldea</i> .....	523. or.
<i>Misoburua</i> .....	523. or.
<i>Misoerreka</i> .....	524. or.
<i>Misoerrekaondo</i> .....	524. or.
<i>Misoerrekazubitxoa</i> .....	525. or.
<i>Misoeta</i> .....	525. or.
<i>Misokomuñoa</i> .....	525. or.
<i>Misosakona</i> .....	526. or.
<i>Misozelaieta</i> .....	526. or.
<i>Monaitio</i> .....	526. or.
<i>Montxonenekoa</i> .....	526. or.
<i>Mugabe</i> .....	526. or.
<i>Mugarraga</i> .....	526. or.
<i>Mugartzabaso</i> .....	527. or.
<i>Muñoa</i> .....	528. or.
<i>Mutilagoen</i> .....	528. or.
<i>Mutilagoenalde</i> .....	529. or.
<i>Mutilagoenatze</i> .....	529. or.
<i>Mutilagoenaurre</i> .....	529. or.

<i>Mutilagoenburu</i> .....	530. or.
<i>Mutilagoengaña</i> .....	530. or.
<i>Mutilagoengaztañadi</i> .....	530. or.
<i>Mutilagoengaztañadibarrena</i> .....	530. or.
<i>Mutilagoengo erreka</i> .....	530. or.
<i>Mutilagoengoa</i> .....	531. or.
<i>Nagusiaren gaztañadia</i> .....	533. or.
<i>Nagusikobasoa</i> .....	533. or.
<i>Narbaizakoa</i> .....	533. or.
<i>Nasikoa</i> .....	533. or.
<i>Nekazarikoa</i> .....	533. or.
<i>Nikolasenekoa</i> .....	534. or.
<i>Nikolasenekoa (Garroneanekoa)</i> .....	534. or.
<i>Nikomesenekoa</i> .....	535. or.
<i>Nobaliaga</i> .....	535. or.
<i>Obatxo</i> .....	537. or.
<i>Ogeiturri</i> .....	537. or.
<i>Ogeiturriburu</i> .....	538. or.
<i>Ogeiturrigaña</i> .....	539. or.
<i>Ogeiturrikolugarria</i> .....	539. or.
<i>Ogeiturrikorta</i> .....	539. or.
<i>Ojarrola</i> .....	539. or.
<i>Ojarrolabarrena</i> .....	540. or.
<i>Ojarrolaburu</i> .....	540. or.
<i>Ojarrolagoena</i> .....	540. or.
<i>Okanpasealekueta</i> .....	541. or.
<i>Okaraneta</i> .....	541. or.
<i>Okiltegi</i> .....	541. or.
<i>Olaburu</i> .....	541. or.
<i>Olalde</i> .....	541. or.
<i>Olamendi</i> .....	542. or.
<i>Olamendiaurre</i> .....	544. or.
<i>Olamendibarrena</i> .....	544. or.
<i>Olamendiburua</i> .....	544. or.
<i>Olaran</i> .....	544, 546. or.
<i>Olaranenea</i> .....	546. or.
<i>Olasoro</i> .....	546. or.
<i>Olasorobarrena</i> .....	546. or.
<i>Olazabal</i> .....	546, 548. or.
<i>Olazabalaurre</i> .....	548. or.
<i>Olazabalgo bidezidorra</i> .....	548. or.
<i>Olea</i> .....	549. or.
<i>Ollortua</i> .....	549. or.
<i>Olotz</i> .....	549. or.
<i>Ondamendi</i> .....	549, 550. or.
<i>Ondamendialdabe</i> .....	551. or.
<i>Ondamendialdea</i> .....	552. or.
<i>Ondamendibaso</i> .....	552. or.
<i>Ondamendiburua</i> .....	552. or.

<i>Ondamendiburukoerdikoirabazi</i> .....	552. or.
<i>Ondarra plaza</i> .....	552. or.
<i>Ondarra</i> .....	555. or.
<i>Ondarreko iturria</i> .....	555. or.
<i>Ondarreko labaderoa</i> .....	556. or.
<i>Ondarreko taberna</i> .....	556. or.
<i>Ontzedi</i> .....	556. or.
<i>Oñatiarranekoa</i> .....	556. or.
<i>Oritza</i> .....	556. or.
<i>Oritzako erreka</i> .....	557. or.
<i>Oritzako iturria</i> .....	557. or.
<i>Ortua</i> .....	557. or.
<i>Ortutxoa</i> .....	558. or.
<i>Orubea</i> .....	558. or.
<i>Oruesagasti</i> .....	558. or.
<i>Osinbeltzeta</i> .....	558. or.
<i>Osoluzea</i> .....	559. or.
<i>Ostatu(ko)a</i> .....	559. or.
<i>Otadia</i> .....	560. or.
<i>Otadizar</i> .....	560. or.
<i>Otaerre</i> .....	561. or.
<i>Otain</i> .....	561, 562, 563. or.
<i>Otainaldea</i> .....	563. or.
<i>Otainburu</i> .....	563. or.
<i>Otainerreka</i> .....	563. or.
<i>Otaintxiki</i> .....	563. or.
<i>Otalora</i> .....	563. or.
<i>Otamendi</i> .....	564. or.
<i>Otamenditurri</i> .....	565. or.
<i>Otamenditurriko erreka</i> .....	566. or.
<i>Otasaila</i> .....	566. or.
<i>Otegi</i> .....	566. or.
<i>Otxagilgoa</i> .....	566. or.
<i>Otzaeta</i> .....	566. or.
<i>Otzaurre</i> .....	566. or.
<i>Pagaditxo</i> .....	567. or.
<i>Pagamendi</i> .....	567. or.
<i>Pagape</i> .....	568. or.
<i>Pagapeazpia</i> .....	568. or.
<i>Pagapeburu</i> .....	568. or.
<i>Pagapeko iturria</i> .....	569. or.
<i>Pagoandieta</i> .....	569. or.
<i>Pagobakar</i> .....	569. or.
<i>Pagoeta</i> .....	569. or.
<i>Pagoetaldea</i> .....	570. or.
<i>Pagoillun</i> .....	570. or.
<i>Pagoillunbarrena</i> .....	570. or.
<i>Pagolandarapea</i> .....	570. or.
<i>Pagozurieta</i> .....	570. or.

<i>Partilekua</i> .....	570. or.
<i>Partilekueta</i> .....	571. or.
<i>Patxisorooa</i> .....	571. or.
<i>Pazientekoa</i> .....	571. or.
<i>Pazientekosoloa</i> .....	571. or.
<i>Pazientezar</i> .....	572. or.
<i>Pedronekoa</i> .....	572. or.
<i>Pepelinariztia</i> .....	573. or.
<i>Pepetxiki</i> .....	573. or.
<i>Pepetxikikoa</i> .....	573. or.
<i>Petrapauliñenekoa</i> .....	573. or.
<i>Pietaeta</i> .....	574. or.
<i>Pikosina</i> .....	574. or.
<i>Pikunieta</i> .....	574. or.
<i>Pikunietaburua</i> .....	575. or.
<i>Pikunietaturrialdea</i> .....	576. or.
<i>Pikunietaldea</i> .....	576. or.
<i>Pikunietapea</i> .....	576. or.
<i>Pikuondo</i> .....	576. or.
<i>Pionekoa</i> .....	577. or.
<i>Piperbaso</i> .....	577. or.
<i>Plantegia</i> .....	578. or.
<i>Plantxatoki (Lantxatoki)</i> .....	578. or.
<i>Plazako iturria</i> .....	578. or.
<i>Plazako labaderoa</i> .....	578. or.
<i>Plazauzarraga</i> .....	578. or.
<i>Polborin</i> .....	579. or.
<i>Polleroanekoa</i> .....	579. or.
<i>Polpol</i> .....	579. or.
<i>Portillabaso</i> .....	579. or.
<i>Potzusoro</i> .....	579. or.
<i>Sagarburu</i> .....	581. or.
<i>Sagarraldea</i> .....	581. or.
<i>Sagasti</i> .....	581. or.
<i>Sagastia</i> .....	581. or.
<i>Sagastibazterra</i> .....	582. or.
<i>Sagastibeltz</i> .....	582. or.
<i>Sagastizarra</i> .....	583. or.
<i>Sagastizurieta</i> .....	583. or.
<i>Sagutategi</i> .....	583. or.
<i>Sailtxiki</i> .....	583. or.
<i>Sakonandi</i> .....	584. or.
<i>Sakonandibarrena</i> .....	585. or.
<i>Sakonandigoena</i> .....	585. or.
<i>Sakonbarrena</i> .....	585. or.
<i>Sakonburua</i> .....	585. or.
<i>Sakonsoro</i> .....	585. or.
<i>Sakristauanekoa</i> .....	586. or.
<i>Sakuerrenekoa</i> .....	586. or.

<i>Salbetsikia</i> .....	587. or.
<i>Salgai</i> .....	587. or.
<i>Sallabente</i> .....	587. or.
<i>Sallabente (Pepetxikinekoa)</i> .....	588. or.
<i>San Bartolome</i> .....	588, 589, 591. or.
<i>San Blas</i> .....	592. or.
<i>San Jose</i> .....	594. or.
<i>San Martzial</i> .....	595, 597. or.
<i>Sanjosealdea</i> .....	598. or.
<i>Sanjoseostea</i> .....	598. or.
<i>Sanjosepe</i> .....	598. or.
<i>Santa Ageda</i> .....	599. or.
<i>Santa Engratzia</i> .....	601. or.
<i>Santa Engratziako errekek</i> .....	601. or.
<i>Santa Engratziako eskola</i> .....	601. or.
<i>Santa Engratziako zubia</i> .....	601. or.
<i>Santa Kruz</i> .....	602, 603. or.
<i>Santa Maria Madalena</i> .....	604. or.
<i>Santiagostea</i> .....	605. or.
<i>Santutxoa</i> .....	605. or.
<i>Sarasketa</i> .....	605, 607. or.
<i>Sarasketaetxeberri</i> .....	607. or.
<i>Sarasketagoena</i> .....	608. or.
<i>Sarasketako iturria</i> .....	609. or.
<i>Sarasketako korta(k)</i> .....	609. or.
<i>Sarasketasoro</i> .....	609. or.
<i>Sarasketaurrea</i> .....	609. or.
<i>Sarralde</i> .....	609. or.
<i>Sarraldebasoa</i> .....	611. or.
<i>Sarraldeburu</i> .....	611. or.
<i>Sarraldekoa</i> .....	611. or.
<i>Sasia</i> .....	611. or.
<i>Sasikoarana</i> .....	611. or.
<i>Serradia</i> .....	612. or.
<i>Silleronekoa (Indianonekoa)</i> .....	612. or.
<i>Sogarria</i> .....	613. or.
<i>Sokomendi</i> .....	613. or.
<i>Soldadua</i> .....	613. or.
<i>Soldadukoa</i> .....	613. or.
<i>Soldadukogaztañadia</i> .....	614. or.
<i>Soraburu</i> .....	614. or.
<i>Soraluzea</i> .....	614. or.
<i>Soroandia</i> .....	614, 615. or.
<i>Soroaundia</i> .....	615. or.
<i>Soroaundia-ezkutuna</i> .....	615. or.
<i>Sorobarrena</i> .....	615. or.
<i>Sorobarri</i> .....	616. or.
<i>Sorobazterra</i> .....	616. or.
<i>Sorobiribil</i> .....	616. or.

<i>Soroluzea</i> .....	616. or.
<i>Soroluzeko txabola</i> .....	616. or.
<i>Soroluzeta</i> .....	616. or.
<i>Sorotxikia</i> .....	617. or.
<i>Sorotxoa</i> .....	617. or.
<i>Sorouts</i> .....	617. or.
<i>Sorozarra</i> .....	617. or.
<i>Sorozelai</i> .....	618. or.
<i>Sorozelaigoena</i> .....	618. or.
<i>Sostra</i> .....	618. or.
<i>Sostrakoegia</i> .....	618. or.
<i>Sustrai</i> .....	618. or.
<i>Sustraierreka</i> .....	619. or.
<i>Tabernaiturri</i> .....	621. or.
<i>Tabernaiturrisakona</i> .....	621. or.
<i>Tanborrenekoa</i> .....	621. or.
<i>Tellaiturri</i> .....	621. or.
<i>Telleria</i> .....	621. or.
<i>Telleriaburu</i> .....	622. or.
<i>Tellerialde</i> .....	622. or.
<i>Tellerianekoa</i> .....	623. or.
<i>Telleriarte</i> .....	624. or.
<i>Telleriaurre</i> .....	624. or.
<i>Telleriazarra</i> .....	624. or.
<i>Tokieder</i> .....	624. or.
<i>Tolo</i> .....	624. or.
<i>Tontorarizti</i> .....	624. or.
<i>Torrearriaga</i> .....	625. or.
<i>Torreazpia</i> .....	625. or.
<i>Torresoroa</i> .....	625. or.
<i>Trango</i> .....	625. or.
<i>Trangogaztañetabidebitarte</i> .....	626. or.
<i>Trekutz</i> .....	626. or.
<i>Trekuzko iturria</i> .....	627. or.
<i>Trekuzko txabola</i> .....	627. or.
<i>Trenbidea</i> .....	627. or.
<i>Trintxuleku</i> .....	628. or.
<i>Trukarriaga</i> .....	628, 629. or.
<i>Trukarrieta</i> .....	629. or.
<i>Tuntungoa</i> .....	629. or.
<i>Turkogoikoa</i> .....	630. or.
<i>Txabolaburua</i> .....	630. or.
<i>Txabolaldea</i> .....	630. or.
<i>Txabolaleku</i> .....	630. or.
<i>Txabolaondo</i> .....	630. or.
<i>Txabolatxiki</i> .....	631. or.
<i>Txabolazar</i> .....	631. or.
<i>Txakurzulo</i> .....	631. or.
<i>Txamasoro</i> .....	631. or.

<i>Txanakotegi</i> .....	631. or.
<i>Txanbolin</i> .....	632. or.
<i>Txangala</i> .....	633. or.
<i>Txantxikuanekea</i> .....	633. or.
<i>Txapatxo</i> .....	634. or.
<i>Txapatxoeta</i> .....	634. or.
<i>Txara</i> .....	634. or.
<i>Txarabarrena</i> .....	635. or.
<i>Txarabazterra</i> .....	635. or.
<i>Txaraburua</i> .....	635. or.
<i>Txarako begia</i> .....	635. or.
<i>Txaraldea</i> .....	635. or.
<i>Txasionekea</i> .....	636. or.
<i>Txasiozarrenekea</i> .....	636. or.
<i>Txatxarroa</i> .....	637. or.
<i>Txibisto</i> .....	638. or.
<i>Txinduriturri</i> .....	638. or.
<i>Txindurrarizti</i> .....	639. or.
<i>Txirrinaria</i> .....	639. or.
<i>Txirtxilgoa</i> .....	639. or.
<i>Txoriatz</i> .....	640. or.
<i>Txorikoa</i> .....	640. or.
<i>Txorisoroa</i> .....	640. or.
<i>Txurreria</i> .....	641. or.
<i>Ubero</i> .....	643. or.
<i>Udal pilotalekua</i> .....	643. or.
<i>Udala</i> .....	643. or.
<i>Udalaburu</i> .....	645. or.
<i>Udalako karobia</i> .....	645. or.
<i>Udalakoespartzaburukoegia</i> .....	645. or.
<i>Udalaldea</i> .....	645. or.
<i>Udaletxea</i> .....	645. or.
<i>Ugarriaga</i> .....	647. or.
<i>Ugarriagagañekoa</i> .....	647. or.
<i>Ugarriagak</i> .....	648. or.
<i>Ugarriagakotxabolaldea</i> .....	649. or.
<i>Ugarriagaldea</i> .....	649. or.
<i>Ugarriagazpikoa</i> .....	649. or.
<i>Ugarriagazpikoaldea</i> .....	650. or.
<i>Ugarrikatxabola</i> .....	650. or.
<i>Ugarterrota</i> .....	651. or.
<i>Ugartersoara</i> .....	651. or.
<i>Ugartersoluze</i> .....	652. or.
<i>Ugartetorre</i> .....	652. or.
<i>Ugasarri</i> .....	654. or.
<i>Ugasarrialdapa</i> .....	655. or.
<i>Ulazeta</i> .....	655. or.
<b>Umiño</b> .....	655. or.
<i>Unamendi</i> .....	655, 656. or.



<i>Unamendioste</i> .....	656. or.
<i>Uniuts</i> .....	656. or.
<i>Untzarri</i> .....	656. or.
<i>Untzarrika</i> .....	658. or.
<i>Uranganekoa</i> .....	658. or.
<i>Urazandi</i> .....	658. or.
<i>Urbasa</i> .....	658. or.
<i>Urbedarra</i> .....	659. or.
<i>Urbiotz</i> .....	659. or.
<i>Urbitarte</i> .....	659. or.
<i>Urdanbilleta</i> .....	659. or.
<i>Urdaolasakona</i> .....	659. or.
<i>Ureta</i> .....	660. or.
<i>Urgorri</i> .....	660. or.
<i>Urkaorigaraikoa</i> .....	660. or.
<i>Urkatzuzuloeta</i> .....	660. or.
<i>Urkiandi</i> .....	660. or.
<i>Urkiandibekoa</i> .....	661. or.
<i>Urkiandigoena</i> .....	661. or.
<i>Urkiandiko erreka</i> .....	661. or.
<i>Urkillu</i> .....	661. or.
<i>Urkillubitarte</i> .....	662. or.
<i>Urkilluburu</i> .....	662. or.
<i>Urkilluburukoegia</i> .....	662. or.
<i>Urkilluegia</i> .....	662. or.
<i>Urkillutxiki</i> .....	663. or.
<i>Urkiola</i> .....	663. or.
<i>Urkiolaegi</i> .....	663. or.
<i>Urkiolaegialdea</i> .....	663. or.
<i>Urkiolakoegipea</i> .....	663. or.
<i>Urkiolapekoegia</i> .....	664. or.
<i>Urkitxidibekoa</i> .....	664. or.
<i>Urkitza</i> .....	664. or.
<i>Urkitzasustraitxoeta</i> .....	665. or.
<i>Urkitzatxikia</i> .....	665. or.
<i>Urkitzaundia</i> .....	665. or.
<i>Urola</i> .....	665. or.
<i>Urola ibaia</i> .....	666. or.
<i>Urolabekoa</i> .....	667. or.
<i>Urolaldea</i> .....	667. or.
<i>Urolamendigaña</i> .....	667. or.
<i>Urolamenditurri</i> .....	667. or.
<i>Urrizabalbarrena</i> .....	667. or.
<i>Urrizabalgoena</i> .....	667. or.
<i>Urrutia</i> .....	667, 668. or.
<i>Urrutiostea</i> .....	669. or.
<i>Urruzpe</i> .....	669. or.
<i>Ursalto</i> .....	669. or.
<i>Ursaltoaldea</i> .....	671. or.

<i>Ursaltogaña</i> .....	671. or.
<i>Ursaltoko erreka</i> .....	671. or.
<i>Usakillo</i> .....	671. or.
<i>Usakilloko zubia</i> .....	671. or.
<i>Usandia</i> .....	672. or.
<i>Usondokorta</i> .....	672. or.
<i>Uzarraga</i> .....	672, 673, 674. or.
<i>Uzarragako bidea</i> .....	675. or.
<i>Uzarragako eskola</i> .....	676. or.
<i>Uzarragako San Juan</i> .....	676. or.
<i>Uztargilenekoa</i> .....	679. or.
<i>Zabala</i> .....	681. or.
<i>Zabalaburua</i> .....	682. or.
<i>Zabalaiturri</i> .....	683. or.
<i>Zabalaiturrieta</i> .....	683. or.
<i>Zabalakorta</i> .....	683. or.
<i>Zabalarizti</i> .....	683. or.
<i>Zabalasoroa</i> .....	683. or.
<i>Zabaldo</i> .....	684. or.
<i>Zabaldoa</i> .....	684. or.
<i>Zabaldoerreketeta</i> .....	684. or.
<i>Zabaldoerreketabarrena</i> .....	685. or.
<i>Zabaldoerreketaldamena</i> .....	685. or.
<i>Zabaldoerreketaldanondo</i> .....	685. or.
<i>Zabaldoiturri</i> .....	685. or.
<i>Zabaldoko erreka</i> .....	685. or.
<i>Zabaldozarra</i> .....	685. or.
<i>Zabaleko erreka</i> .....	685. or.
<i>Zabaleko iturria</i> .....	686. or.
<i>Zabalekoa</i> .....	686. or.
<i>Zabalekortazarra</i> .....	686. or.
<i>Zabalelana</i> .....	686. or.
<i>Zabalenekoa</i> .....	686. or.
<i>Zabaletasakona</i> .....	686. or.
<i>Zabalotegi</i> .....	687. or.
<i>Zabalotegisakona</i> .....	687. or.
<i>Zabalzelai</i> .....	687. or.
<i>Zakardia</i> .....	687. or.
<i>Zametak</i> .....	687. or.
<i>Zapatari baso</i> .....	687. or.
<i>Zapatarieskorta</i> .....	688. or.
<i>Zapatari gaztañadi</i> .....	688. or.
<i>Zapatari koa</i> .....	688. or.
<i>Zapieta</i> .....	688. or.
<i>Zearbideta</i> .....	688. or.
<i>Zearsoro</i> .....	689. or.
<i>Zelaia</i> .....	689. or.
<i>Zelai aundi</i> .....	689. or.
<i>Zelai eta</i> .....	689. or.

<i>Zelaikosoroa</i> .....	689. or.
<i>Zelaizar</i> .....	689. or.
<i>Zentegi</i> .....	689. or.
<i>Zesteroanekoa</i> .....	690. or.
<i>Ziabrutegibazterra</i> .....	690. or.
<i>Ziardeburu</i> .....	691. or.
<i>Zokozarra</i> .....	691. or.
<i>Zorkutz</i> .....	691. or.
<i>Zorrozkoa</i> .....	691. or.
<i>Zorrozkobarrena</i> .....	691. or.
<i>Zorrozkoste</i> .....	691. or.
<i>Zorroztarrieta</i> .....	692, 693. or.
<i>Zorroztarrieta-aitzerre</i> .....	693. or.
<i>Zorroztarrietabarrena</i> .....	693. or.
<i>Zorroztarrietaldea</i> .....	693. or.
<i>Zubialdea</i> .....	694. or.
<i>Zubiaurre</i> .....	694. or.
<i>Zubibari</i> .....	694. or.
<i>Zubiburu</i> .....	694. or.
<i>Zubikoa (Lazaretoa)</i> .....	694. or.
<i>Zubitxo</i> .....	695, 696. or.
<i>Zubitxobarrena</i> .....	696. or.
<i>Zugarrika</i> .....	696. or.
<i>Zugarrikoegia</i> .....	696. or.
<i>Zulozarreta</i> .....	696. or.
<i>Zulozarretako erreka</i> .....	697. or.
<i>Zumaeta</i> .....	697. or.
<i>Zumaetagañekoa</i> .....	697. or.
<i>Zumaetak</i> .....	698. or.
<i>Zumaetasaila</i> .....	699. or.
<i>Zumaetazpikoa</i> .....	700. or.
<i>Zumarizti</i> .....	701. or.
<i>Zumarraga</i> .....	701. or.
<i>Zuntzo</i> .....	701. or.
<i>Zuntzoerreka</i> .....	701. or.
<i>Zuntzogoena</i> .....	701. or.
<i>Zuntzuarizti</i> .....	701. or.
<i>Zupide</i> .....	702. or.
<i>Zupidealdea</i> .....	703. or.
<i>Zupideburu</i> .....	703. or.
<i>Zupideko iturria</i> .....	704. or.
<i>Zupidepea</i> .....	704. or.
<i>Zupidetxeondoa</i> .....	704. or.
<i>Zurrategi</i> .....	704. or.